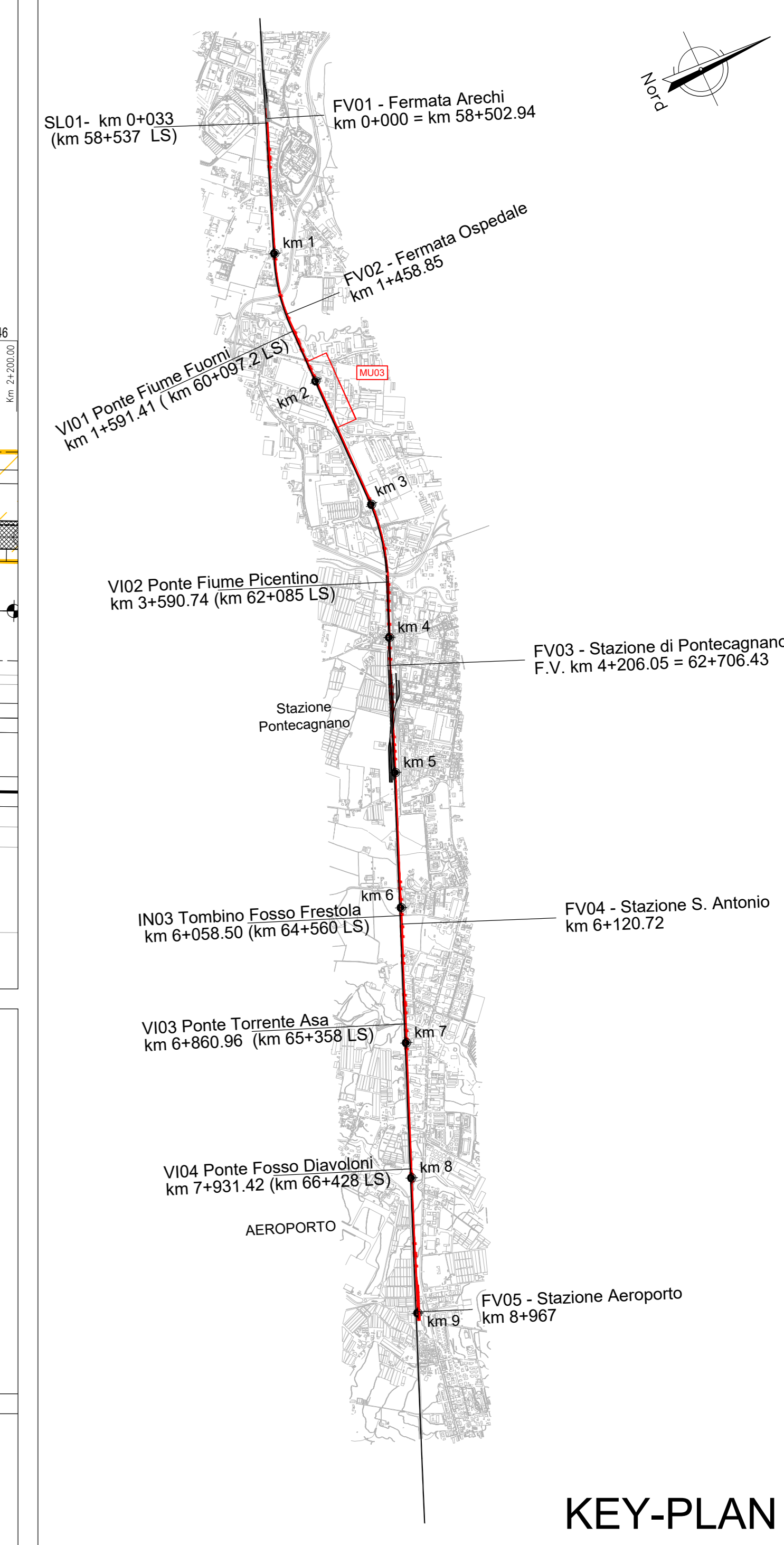



**MURO DI RECINZIONE MU03**  
PIANTA  
Scala 1:200



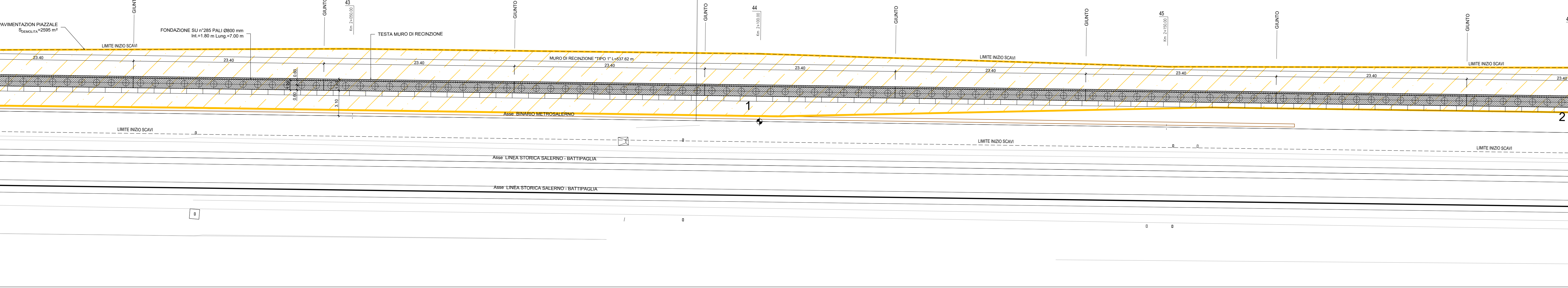
**KEY-PLAN**

NOTA: Per movimenti terra si rimanda alle sezioni trasversali della linea

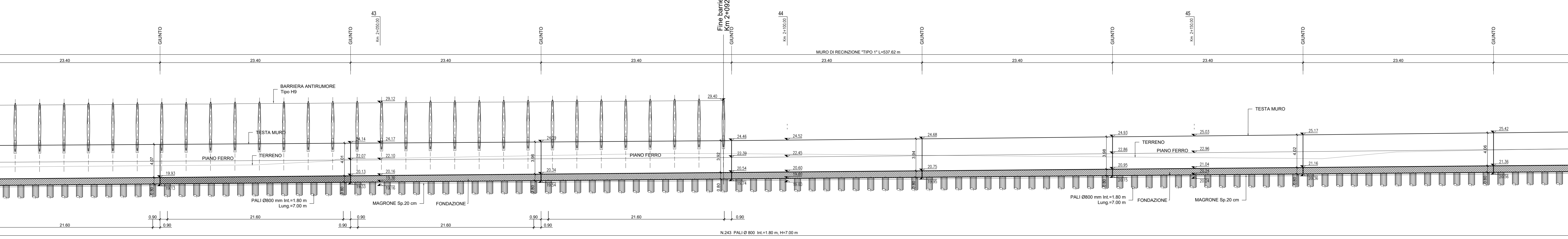
NOTA: Nell'eventualità di piccole interferenze si adotterà lo scavalco standard da 4.50 m come da Manuali RFI

NOTA: Le opere presenti lato Linea Storica appartengono al Lotto 01.

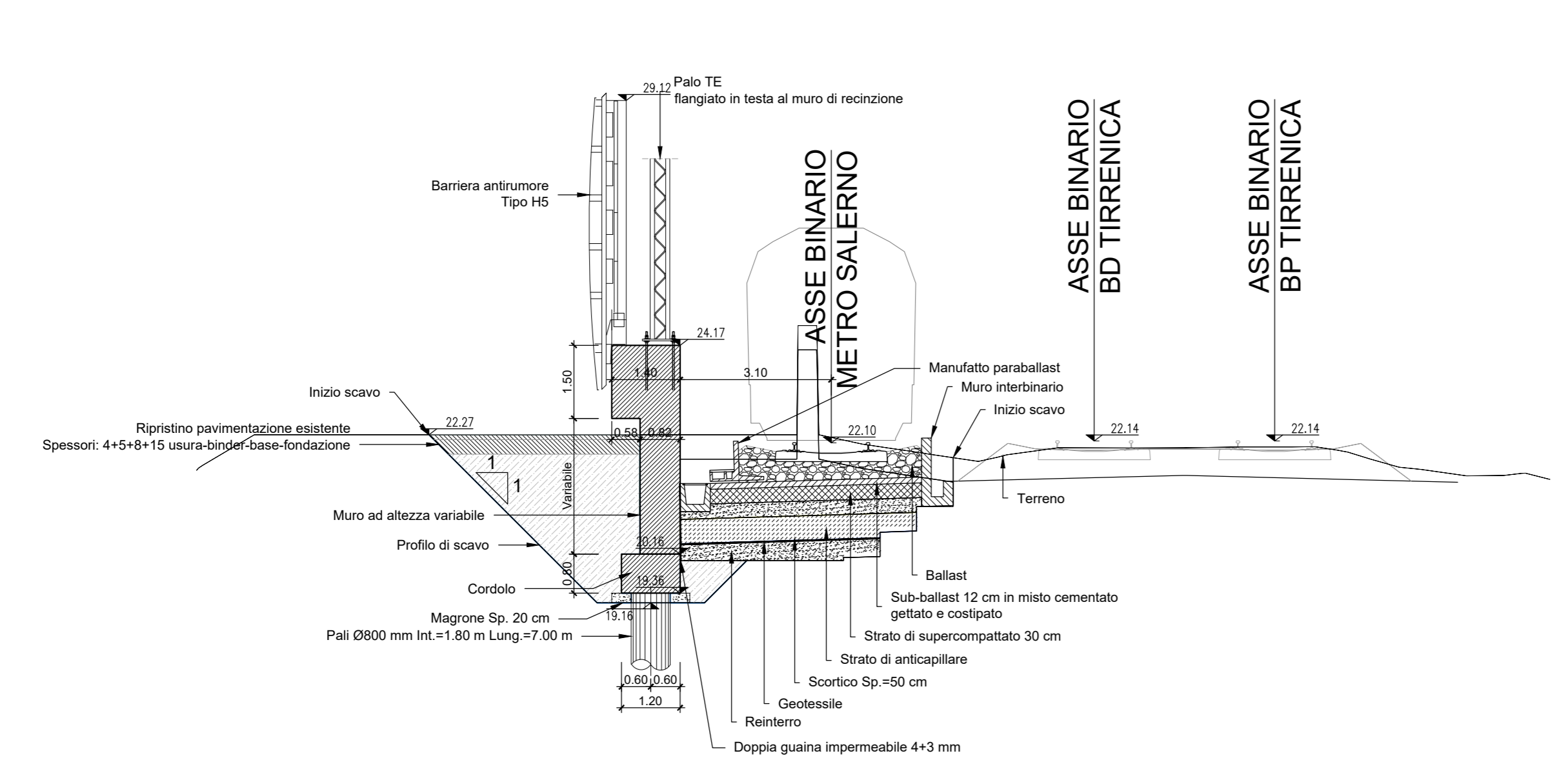
Per tabella materiali e incidenza armature vedi elab. NN1X.0.0.D.78.TT.OC.00.0.0.001



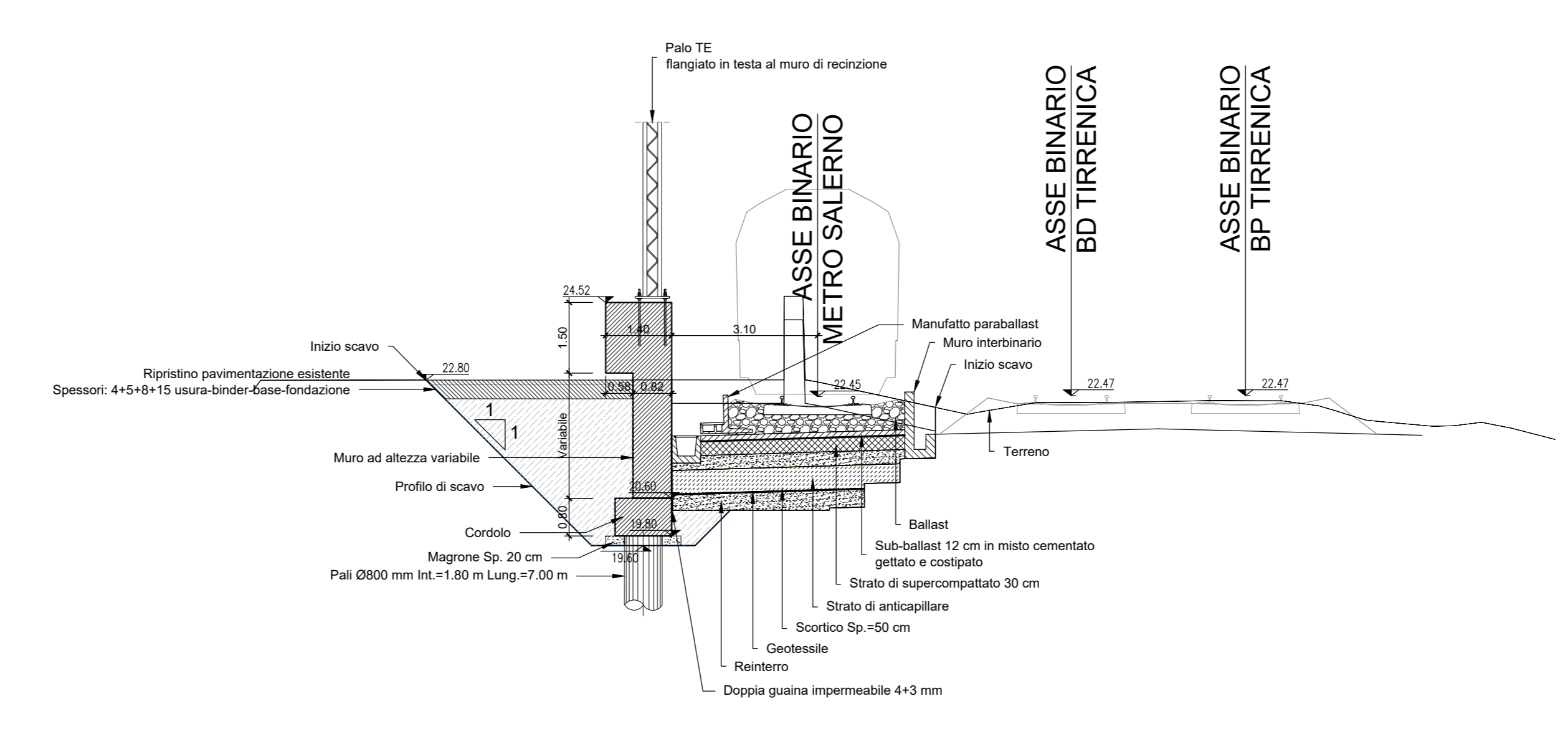
**MURO DI RECINZIONE MU03**  
PROSPETTO  
Scala 1:200



**MURO DI RECINZIONE "TIPO 1"**  
SEZIONE TRASVERSALE 43 - Km 2+050.00  
Scala 1:100



**MURO DI RECINZIONE "TIPO 1"**  
SEZIONE TRASVERSALE 44 - Km 2+100.00  
Scala 1:100



COMMITTENTE:  
**RFI**  
RETE FERROVIARIA ITALIANA  
GRUPPO FERROVIE DELLO STATO ITALIANE

PROGETTAZIONE:  
**ITALFER**  
GRUPPO FERROVIE DELLO STATO ITALIANE

**U.O. INFRASTRUTTURE SUD**  
**PROGETTO DEFINITIVO**  
**LINEA SALERNO - PONTECAGNANO AEROPORTO**  
**COMPLETAMENTO METROPOLITANA DI SALERNO**  
**TRATTA ARECHI - PONTECAGNANO AEROPORTO**  
MURI DI RECINZIONE  
MU03 Muro di recinzione dal Km 1+846.00 al Km 2+377.57  
Pianta, prospetto e sezioni - tav 2 di 3

SCALA: 1:200

COMMESSA	LOTTO	FASE	ENTE	TIPO DOC.	OPERA/DISCIPLINA	PROGR.	REV.
NN1X	00	D	78	P9	MU0300	002	C

Rev.	Descrizione	Redatto	Data	Verificato	Data	Approvato	Data	Autore
A	Emissione Esecutiva	F. Duranti	Set-2020	G. Romano	Set-2020	M. Di Stefano	Set-2020	G. T. (RFI)
B	Emissione Esecutiva	F. Duranti	Oct-2020	G. Romano	Oct-2020	M. Di Stefano	Oct-2020	G. T. (RFI)
C	Emissione Esecutiva	F. Duranti	Gen-2021	G. Romano	Gen-2021	M. Di Stefano	Gen-2021	G. T. (RFI)

nn1x.0.0.d.78.p9.mu.03.0.0.002.c n. Elab.: