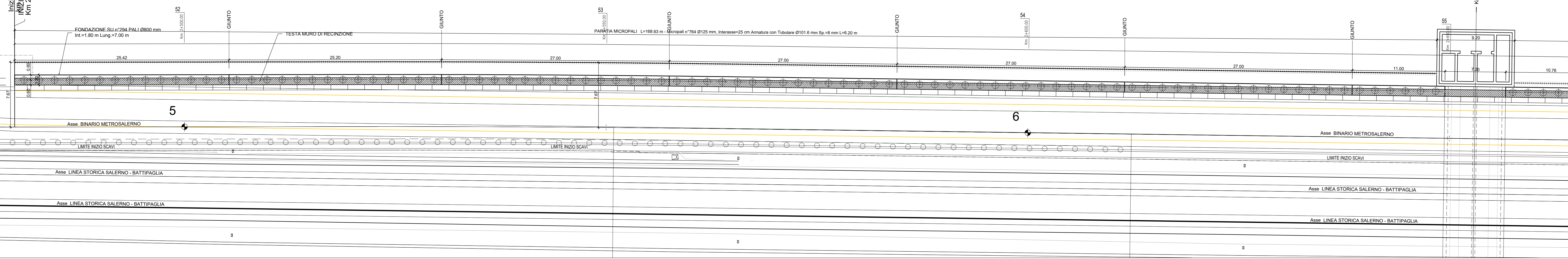
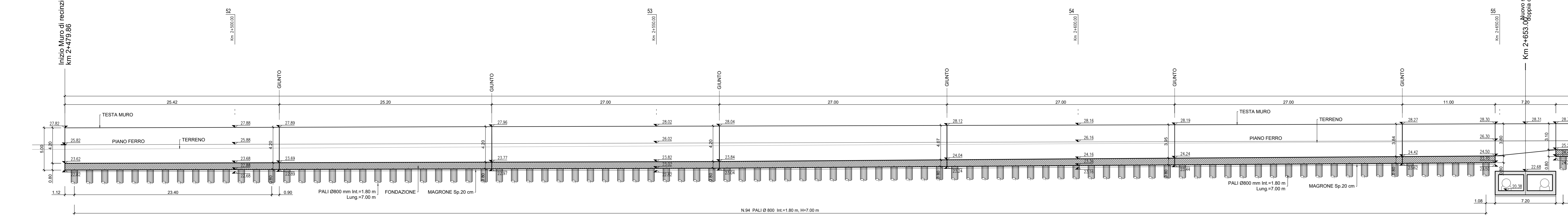


Inizio Muro di Recinzione MU04 Km 2+479.86
 MUR DI RECINZIONE MICROPALI
 Km 2+479.86

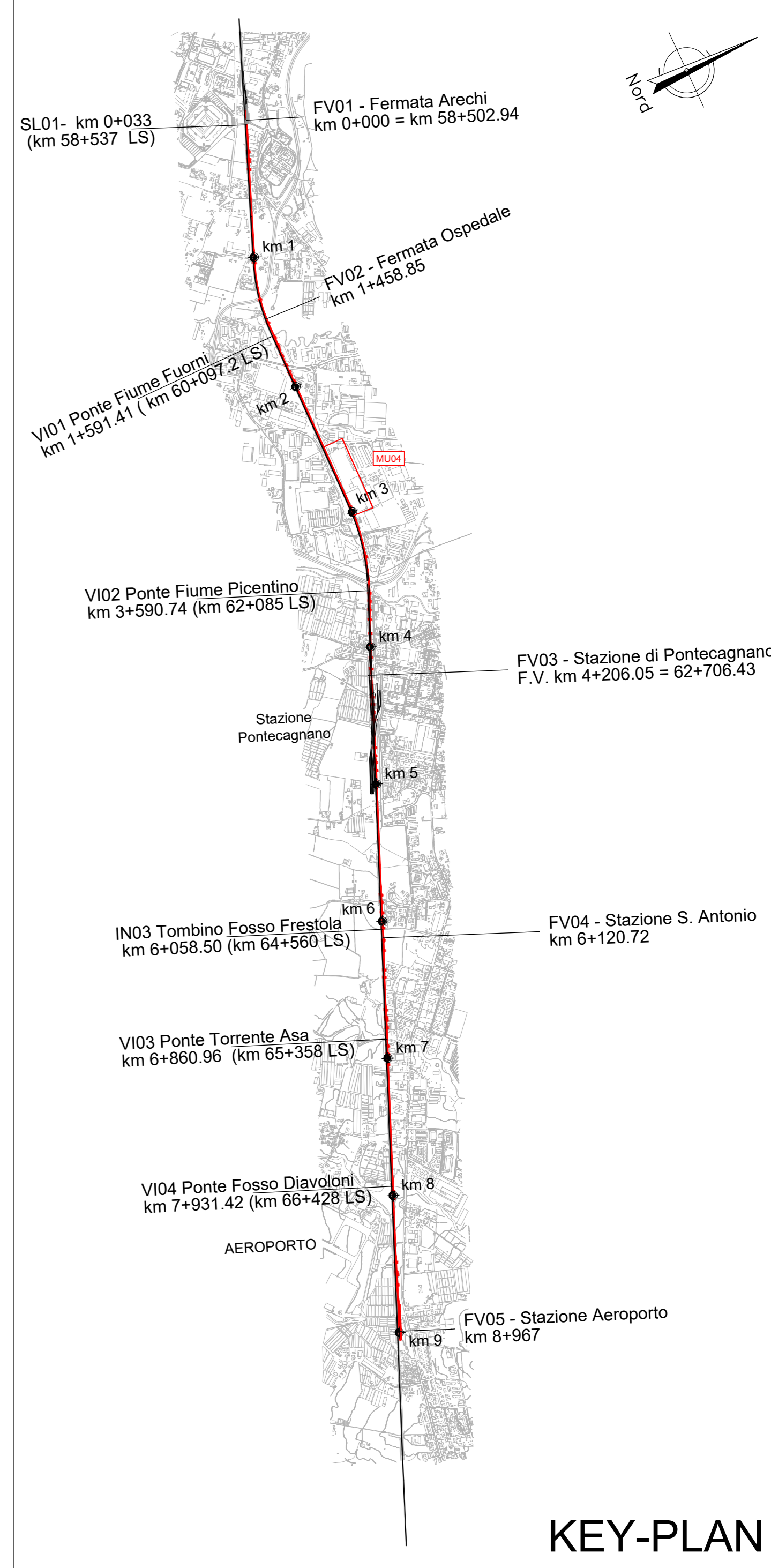
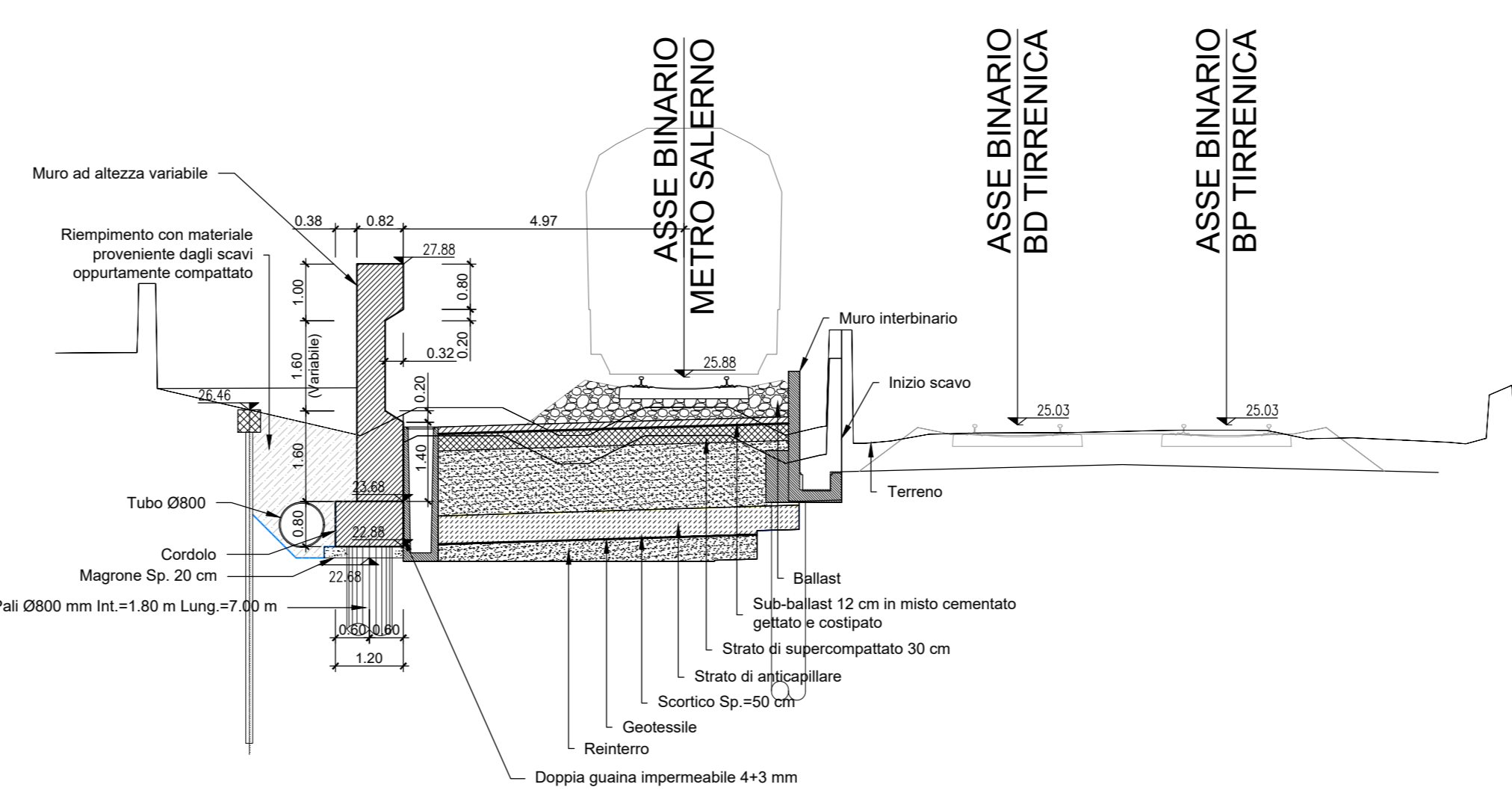
MURO DI RECINZIONE MU04
 PIANTA
 Scala 1:200



MURO DI SOSTEGNO MU04
 PROSPETTO
 Scala 1:200



MURO DI RECINZIONE "TIPO 2"
 SEZIONE TRASVERSALE 52 - Km 2+500.00
 Scala 1:100



KEY-PLAN

NOTA: Per movimenti terra si rimanda alle sezioni trasversali della linea

NOTA: Nell'eventualità di piccole interferenze si adotterà lo scavalco standard da 4.50 m come da Manuali RFI

NOTA: Le opere presenti lato Linea Storica appartengono al Lotto 01.

Per tabella materiali e incidenza armature vedi elab. NN1X.0.0.D.78.TT.OC.00.0.0.001

COMMITTENTE: **RFI** RETE FERROVIARIA ITALIANA GRUPPO FERROVIE DELLO STATO ITALIANE

PROGETTAZIONE: **ITALFER** GRUPPO FERROVIE DELLO STATO ITALIANE

U.O. INFRASTRUTTURE SUD

PROGETTO DEFINITIVO

LINEA SALERNO - PONTECAGNANO AEROPORTO
COMPLETAMENTO METROPOLITANA DI SALERNO
TRATTA ARECHI - PONTECAGNANO AEROPORTO
MURI DI RECINZIONE
 MU04 Muro di recinzione dal Km 2+479.86 al Km 3+025.32
 Pianta, prospetto e sezioni - tav 1 di 3

SCALA: 1:200

COMMESSA	LOTTO	FASE	ENTE	TIPO DOC.	OPERA/DISCIPLINA	PROGR.	REV.
NN1X	00	D	78	P9	MU0400	001	C

Rev.	Descrizione	Redatto	Data	Verificato	Data	Approvato	Data	Autorizzato Data
A	Emissione Esecutio	F. Duranti	Set-2020	G. Romano	Set-2020	M. Di Stefano	Set-2020	01/10/2020
B	Emissione Esecutio	F. Duranti	Set-2020	G. Romano	Set-2020	M. Di Stefano	Set-2020	01/10/2020
C	Emissione Esecutio	F. Duranti	Set-2021	G. Romano	Set-2021	M. Di Stefano	Set-2021	01/10/2021

nn. Elab.: NN1X.0.0.D.78.P9.MU.04.0.0.001.C