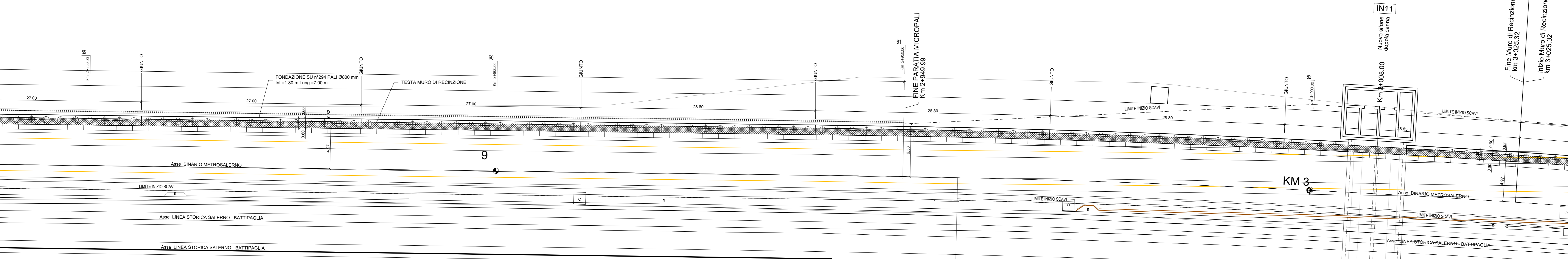
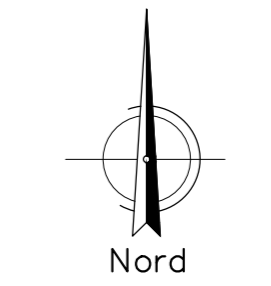
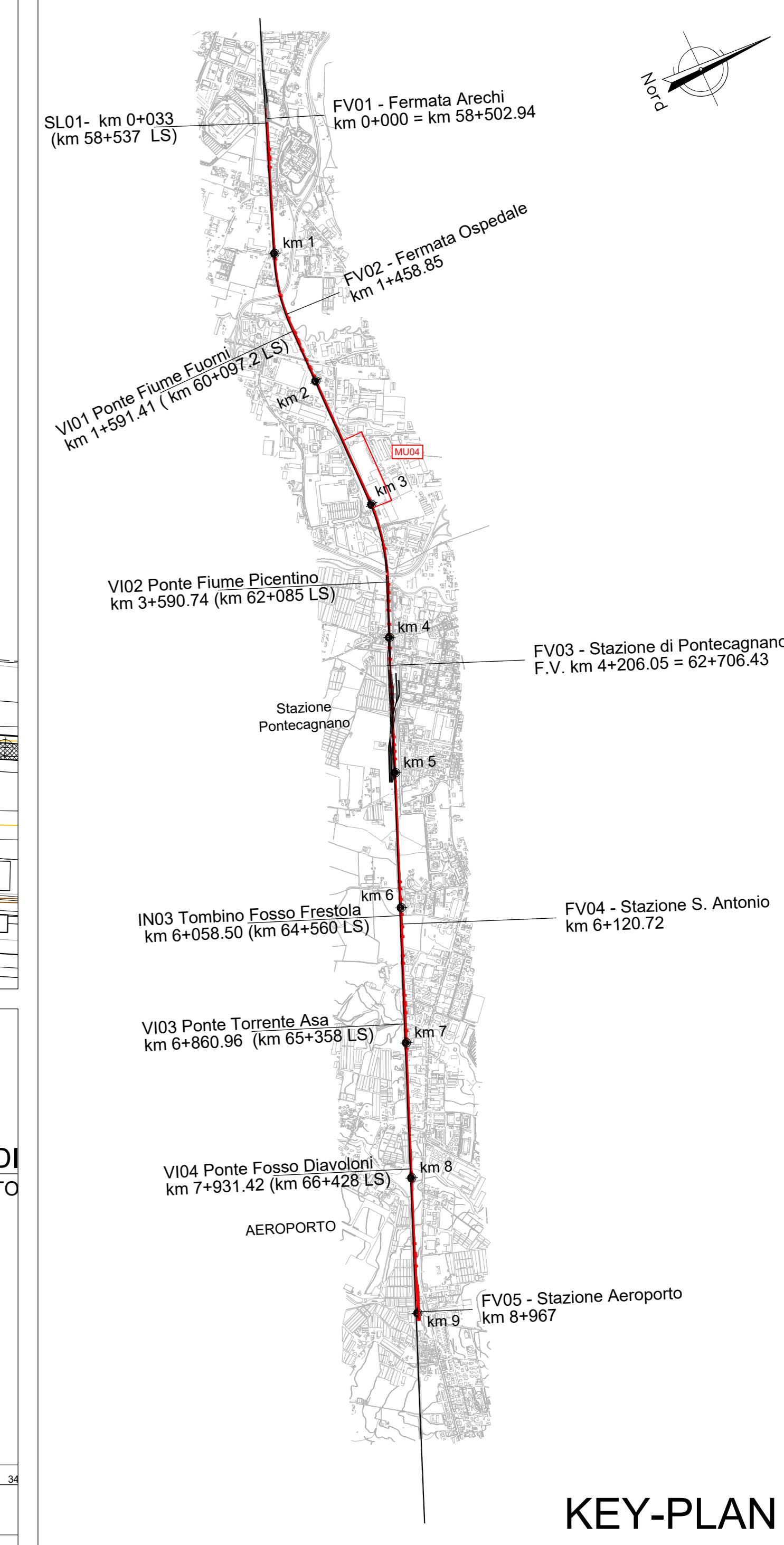
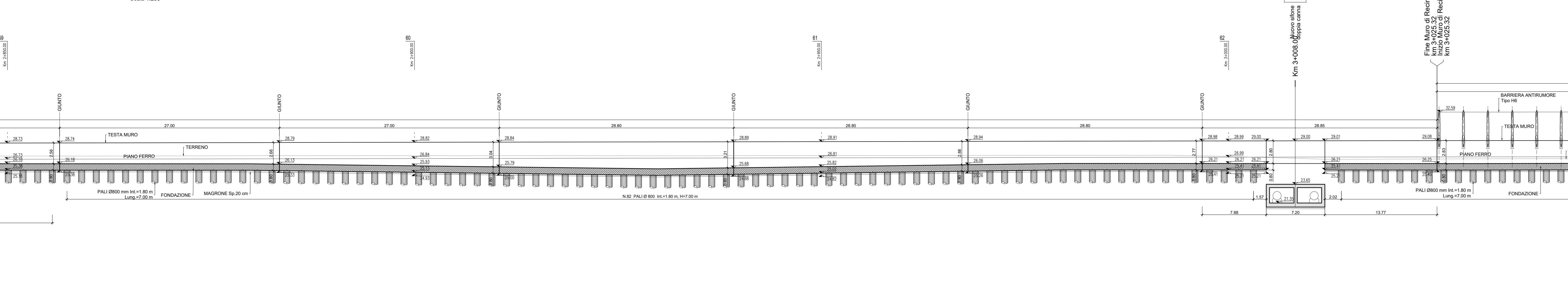


MURO DI RECINZIONE MU04
PIANTA
Scala 1:200



MURO DI SOSTEGNO MU04
PROSPETTO
Scala 1:200

MURO DI
PROSPETTO
Scala 1:200



KEY-PLAN

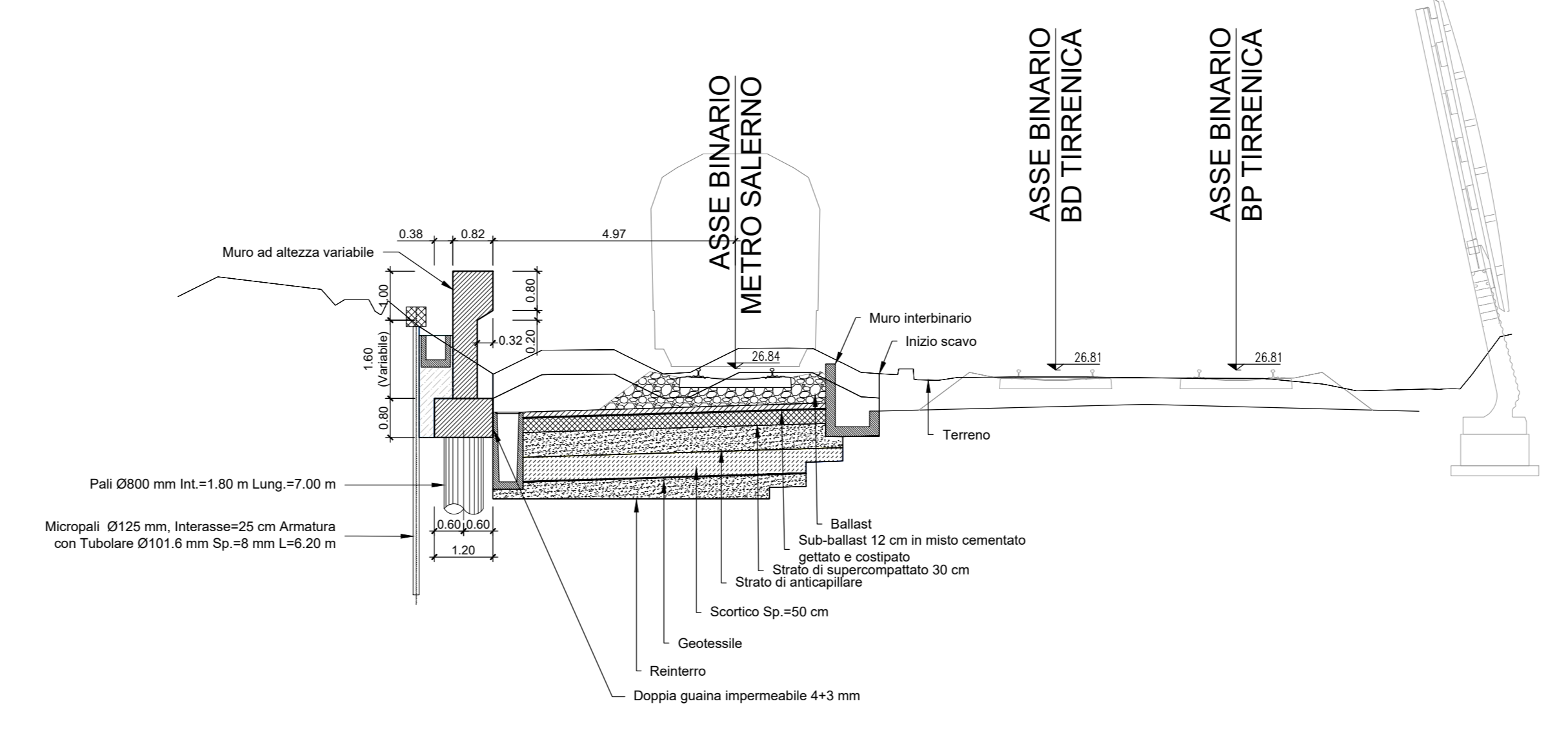
NOTA: Per movimenti terra si rimanda alle sezioni trasversali della linea

NOTA: Nell'eventualità di piccole interferenze si adotterà lo scavalco standard da 4.50 m come da Manuali RFI

NOTA: Le opere presenti lato Linea Storica appartengono al Lotto 01.

Per tabella materiali e incidenza armature vedi elab. NN1X.0.0.D.78.TT.OC.00.0.0.001

MURO DI RECINZIONE "TIPO 2"
SEZIONE TRASVERSALE 60 - Km 2+900.00
SCALA 1:100



COMMITTENTE: 
 PROGETTAZIONE: 

U.O. INFRASTRUTTURE SUD
PROGETTO DEFINITIVO
LINEA SALERNO - PONTECAGNANO AEROPORTO
COMPLETAMENTO METROPOLITANA DI SALERNO
TRATTA ARECHI - PONTECAGNANO AEROPORTO
MURI DI RECINZIONE
MU04 Muro di recinzione dal Km 2+479.86 al Km 3+025.32
Pianta, prospetto e sezioni - tav 3 di 3

SCALA:
1:200

Rev.	Descrizione	Redatto	Data	Verificato	Data	Approvato	Data	Autorizzato Data
A	Emissione Esecutio	F. Duranti	Set-2020	G. Romano	Set-2020	M. Di Stefano	Set-2020	01/10/2020
B	Emissione Esecutio	F. Duranti	Ott-2020	G. Romano	Ott-2020	M. Di Stefano	Ott-2020	01/10/2020
C	Emissione Esecutio	F. Duranti	Gen-2021	G. Romano	Gen-2021	M. Di Stefano	Gen-2021	01/10/2020

COMMESSA LOTTO FASE ENTE TIPO DOC. OPERA/DISCIPLINA Progr. REV.
 NN1X 00 D 78 P9 MU0400 003 C

NN1X.0.0.D.78.P9.MU.04.0.0.003.C n. Elab.: