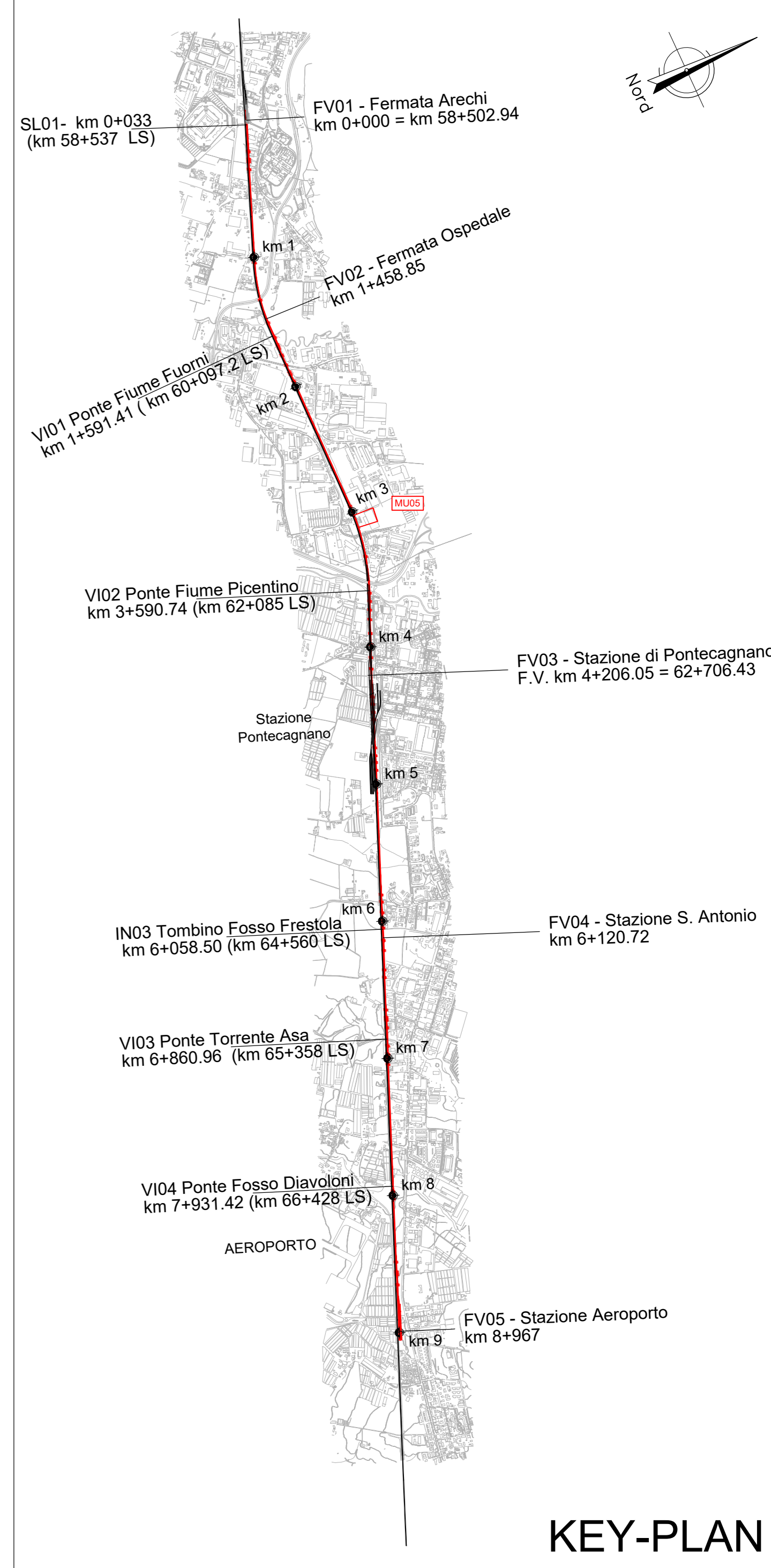
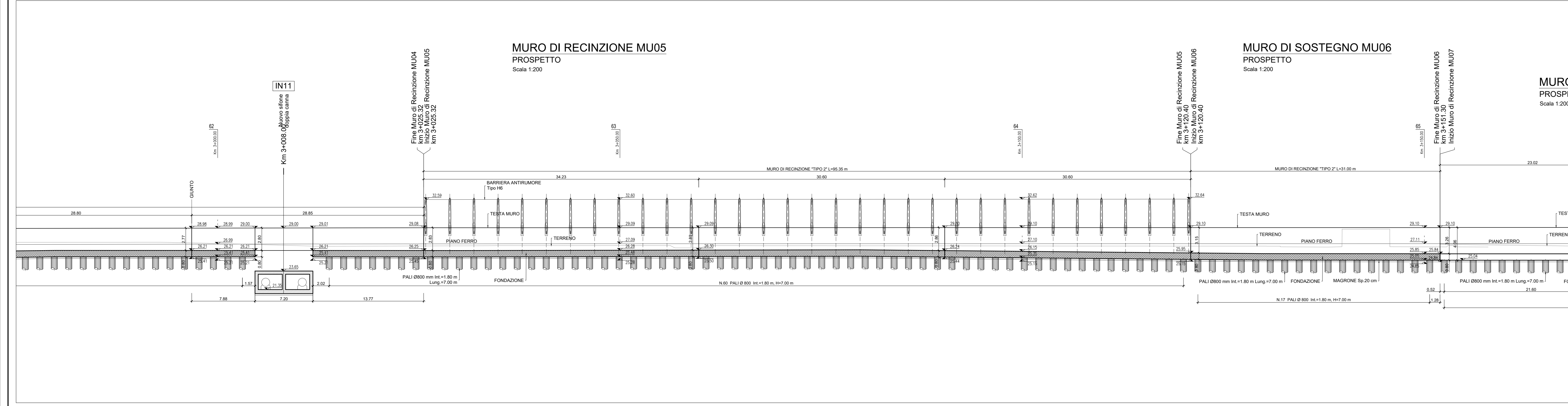


**MURO DI RECINZIONE MU05**  
PIANTA  
Scala 1:200

**MURO DI RECINZIONE MU06**  
PIANTA  
Scala 1:200



**KEY-PLAN**



**MURO DI RECINZIONE MU05**  
PROSPETTO  
Scala 1:200

**MURO DI SOSTEGNO MU06**  
PROSPETTO  
Scala 1:200

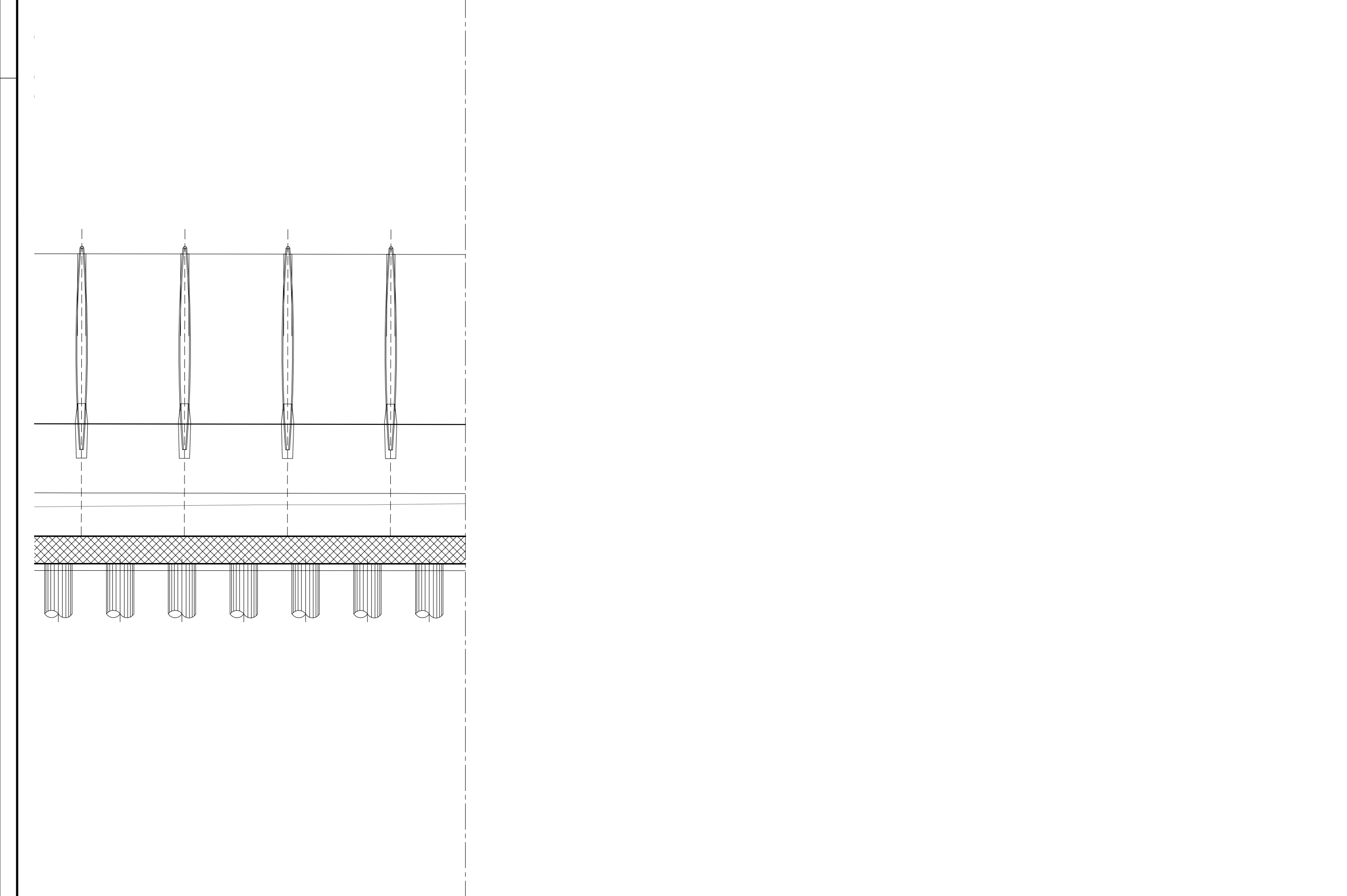
**MURO PROSPETTO**  
Scala 1:200

NOTA: Per movimenti terra si rimanda alle sezioni trasversali della linea

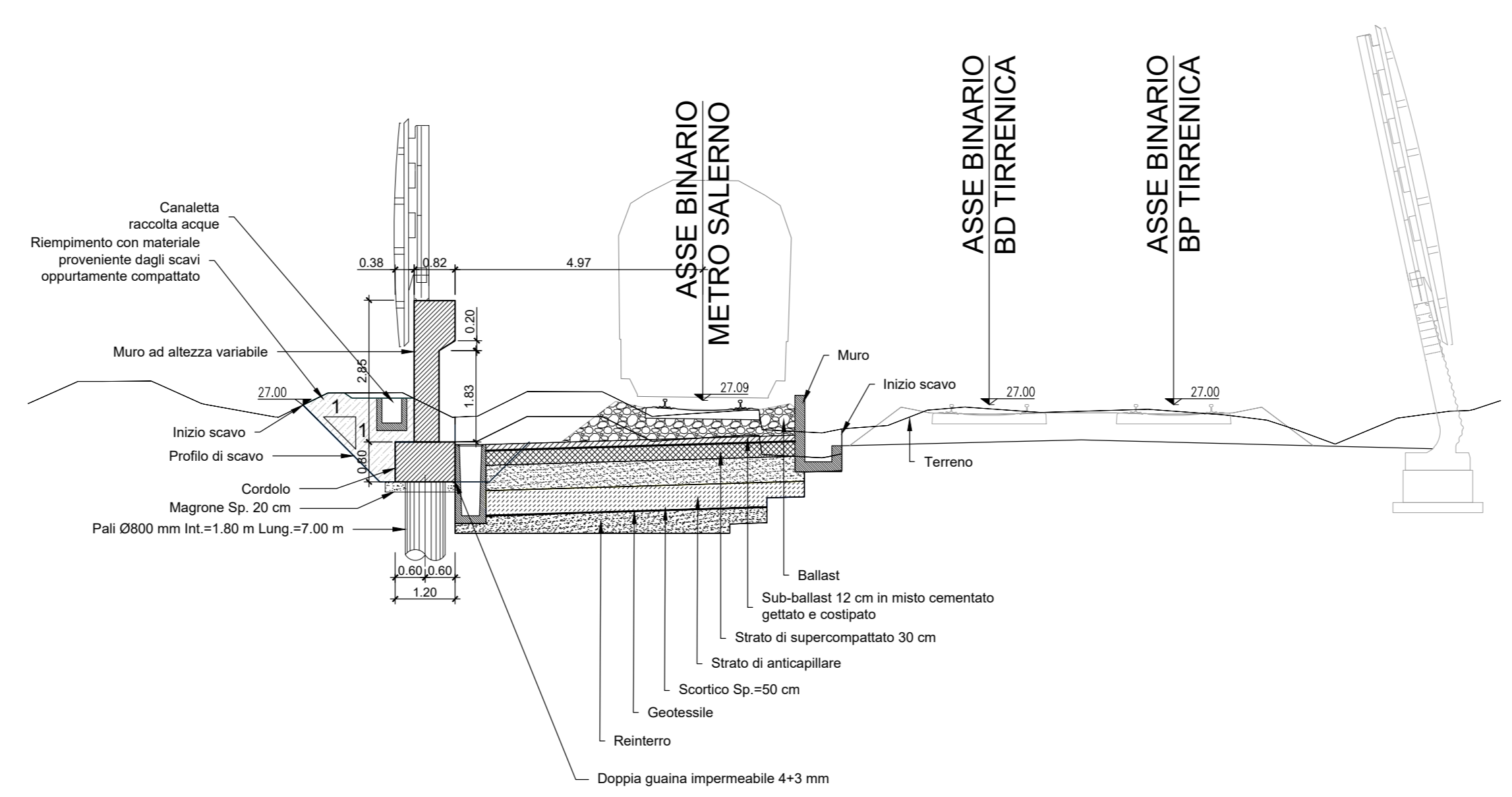
NOTA: Nell'eventualità di piccole interferenze si adotterà lo scavalco standard da 4.50 m come da Manuali RFI

NOTA: Le opere presenti lato Linea Storica appartengono al Lotto 01.

Per tabella materiali e incidenza armature vedi elab. NN1X.0.0.D.78.TT.OC.00.0.0.001



**MURO DI RECINZIONE "TIPO 2"**  
SEZIONE TRASVERSALE 63 - KM 3+050.00  
Scala 1:100



COMMITTENTE: **RFI** RETE FERROVIARIA ITALIANA GRUPPO FERROVIE DELLO STATO ITALIANE

PROGETTAZIONE: **ITALFER** GRUPPO FERROVIE DELLO STATO ITALIANE

**U.O. INFRASTRUTTURE SUD**

**PROGETTO DEFINITIVO**

**LINEA SALERNO - PONTECAGNANO AEROPORTO**  
**COMPLETAMENTO METROPOLITANA DI SALERNO**  
**TRATTA ARECHI - PONTECAGNANO AEROPORTO**  
**MURI DI RECINZIONE**  
MU05 Muro di recinzione dal Km 3+025.32 al Km 3+120.40  
Pianta, prospetto e sezioni

SCALA: 1:200

COMMESSA	LOTTO	FASE	ENTE	TIPO DOC.	OPERA/DISCIPLINA	PROGR.	REV.
NN1X	00	D	78	P9	MU0500	001	C

Rev.	Descrizione	Redatto	Data	Verificato	Data	Approvato	Data	Autorizzato Dal
A	Emissione Esecutiva	F. Duranti	Set-2020	G. Romano	Set-2020	M. Di Biase	Set-2020	G. T. Viti
B	Emissione Esecutiva	F. Duranti	Set-2020	G. Romano	Set-2020	M. Di Biase	Set-2020	G. T. Viti
C	Emissione Esecutiva	F. Duranti	Gen-2021	G. Romano	Gen-2021	M. Di Biase	Gen-2021	G. T. Viti

nn. Elab.: NN1X.0.0.D.78.P9.MU.05.0.0.001.C