

KEY-PLAN

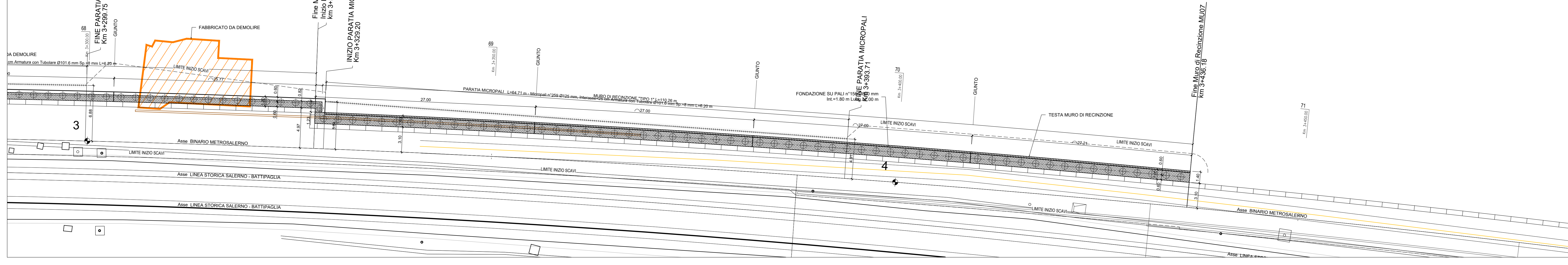
NOTA: Per movimenti terra si rimanda alle sezioni trasversali della linea

NOTA: Nell'eventualità di piccole interferenze si adatterà lo scavalco standard da 4.50 m come da Manuali RFI

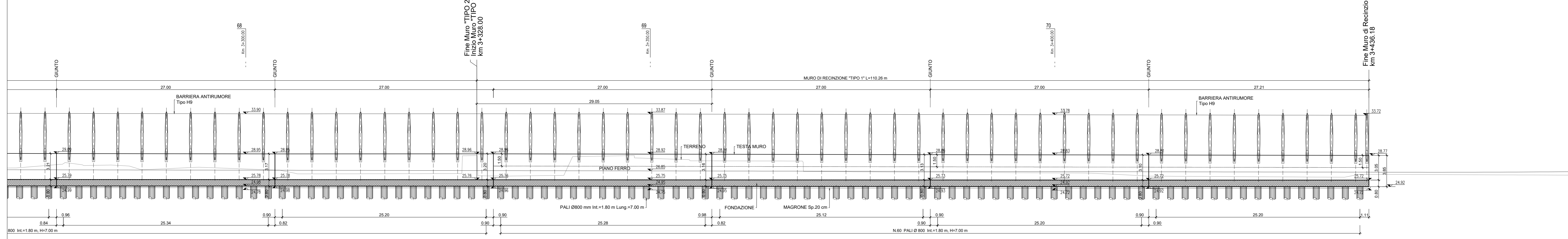
NOTA: Le opere presenti lato Linea Storica appartengono al Lotto 01.

Per tabella materiali e incidenza armature vedi elab. NN1X.0.0.D.78.TT.OC.00.0.0.001

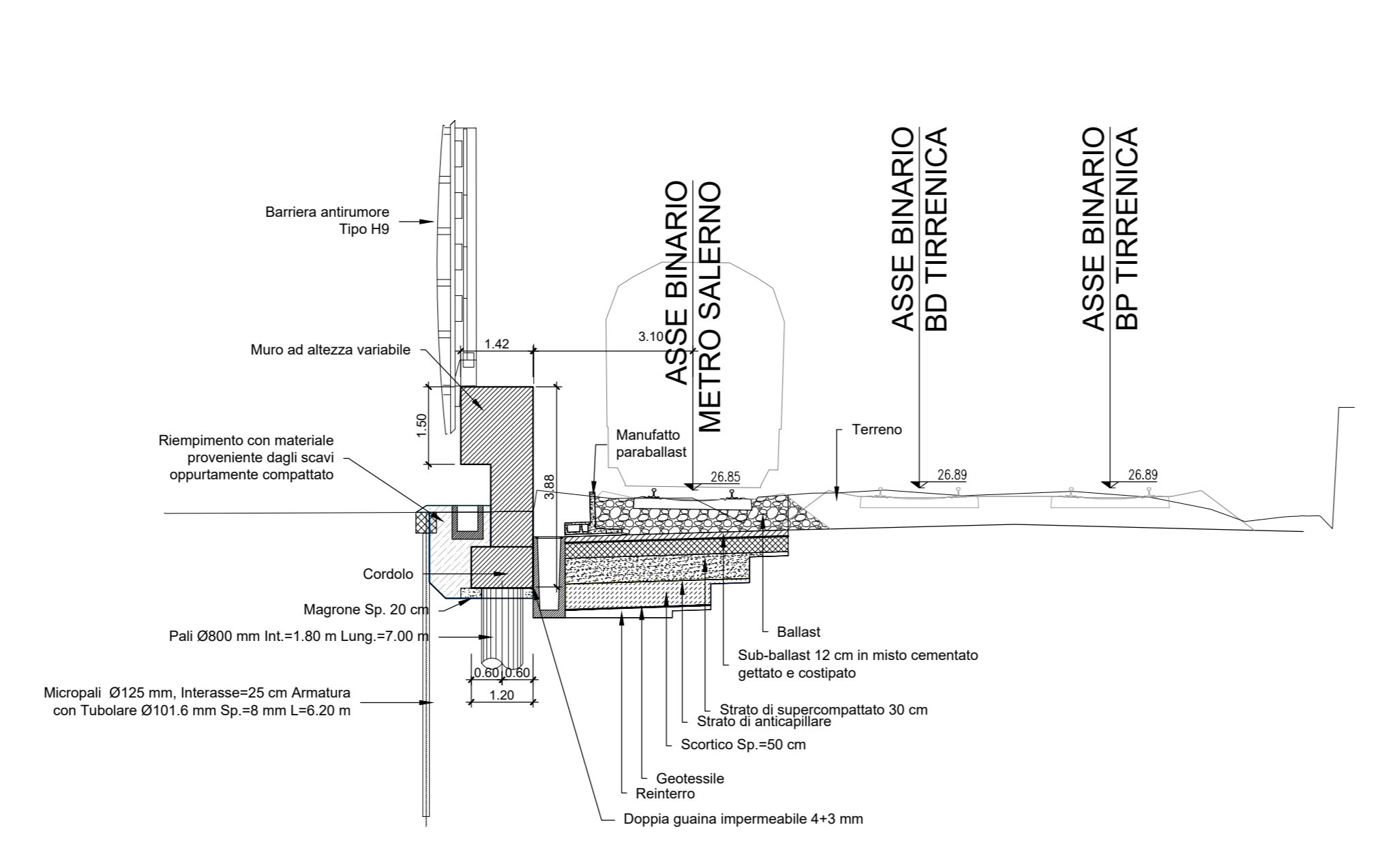
MURO DI RECINZIONE MU07
PIANTA
Scala 1:200



MURO DI RECINZIONE MU07
PROSPETTO
Scala 1:200



MURO DI RECINZIONE "TIPO 1"
SEZIONE TRASVERSALE 69 - KM 3+350.00
Scala 1:100



COMMITTENTE:

PROGETTAZIONE:

U.O. INFRASTRUTTURE SUD

PROGETTO DEFINITIVO

LINEA SALERNO - PONTECAGNANO AEROPORTO
COMPLETAMENTO METROPOLITANA DI SALERNO
TRATTA ARECHI - PONTECAGNANO AEROPORTO
MURI DI RECINZIONE
MU07 Muro di recinzione dal Km 3+151.28 al Km 3+436.18
Pianta, prospetto e sezioni tav 2 di 2

SCALA: 1:200

COMMESSA LOTTO FASE ENTE TIPO DOC. OPERA/DISCIPLINA Progr. REV.

NN1X 00 D 78 P9 MU0700 002 C

Rev.	Descrizione	Redatto	Data	Verificato	Data	Approvato	Data	Autorizzato	Data
A	Emissione Esecutivo	F. Duranti	Set-2020	G. Romano	Set-2020	M. Di Stefano	Set-2020	D. T. 14/21	
B	Emissione Esecutivo	F. Duranti	Set-2020	G. Romano	Set-2020	M. Di Stefano	Set-2020	D. T. 14/21	
C	Emissione Esecutivo	F. Duranti	Gen-2021	G. Romano	Gen-2021	M. Di Stefano	Gen-2021	D. T. 14/21	

nn. Elab.: _____