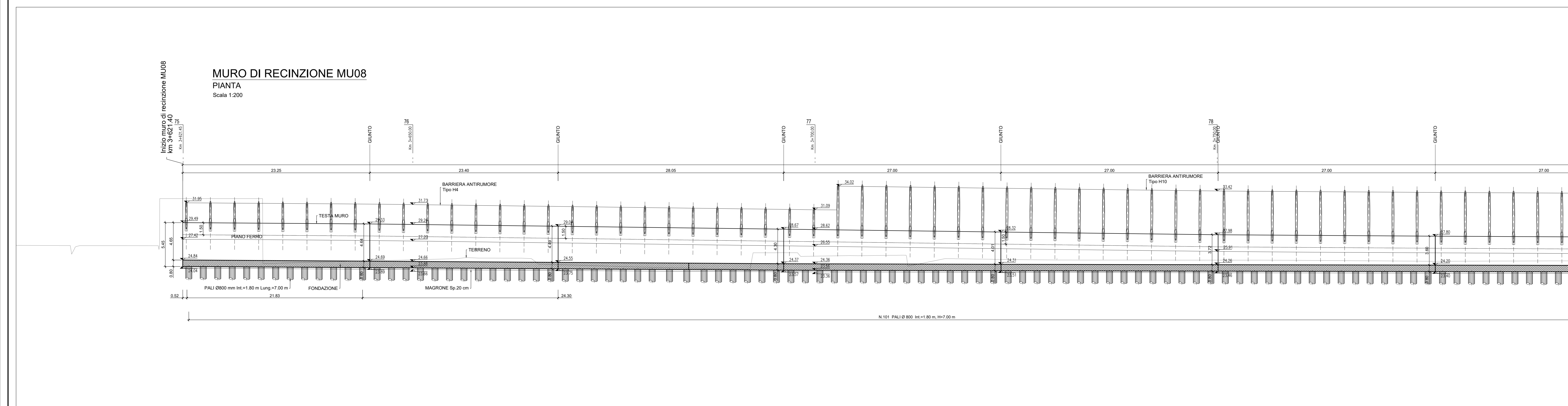
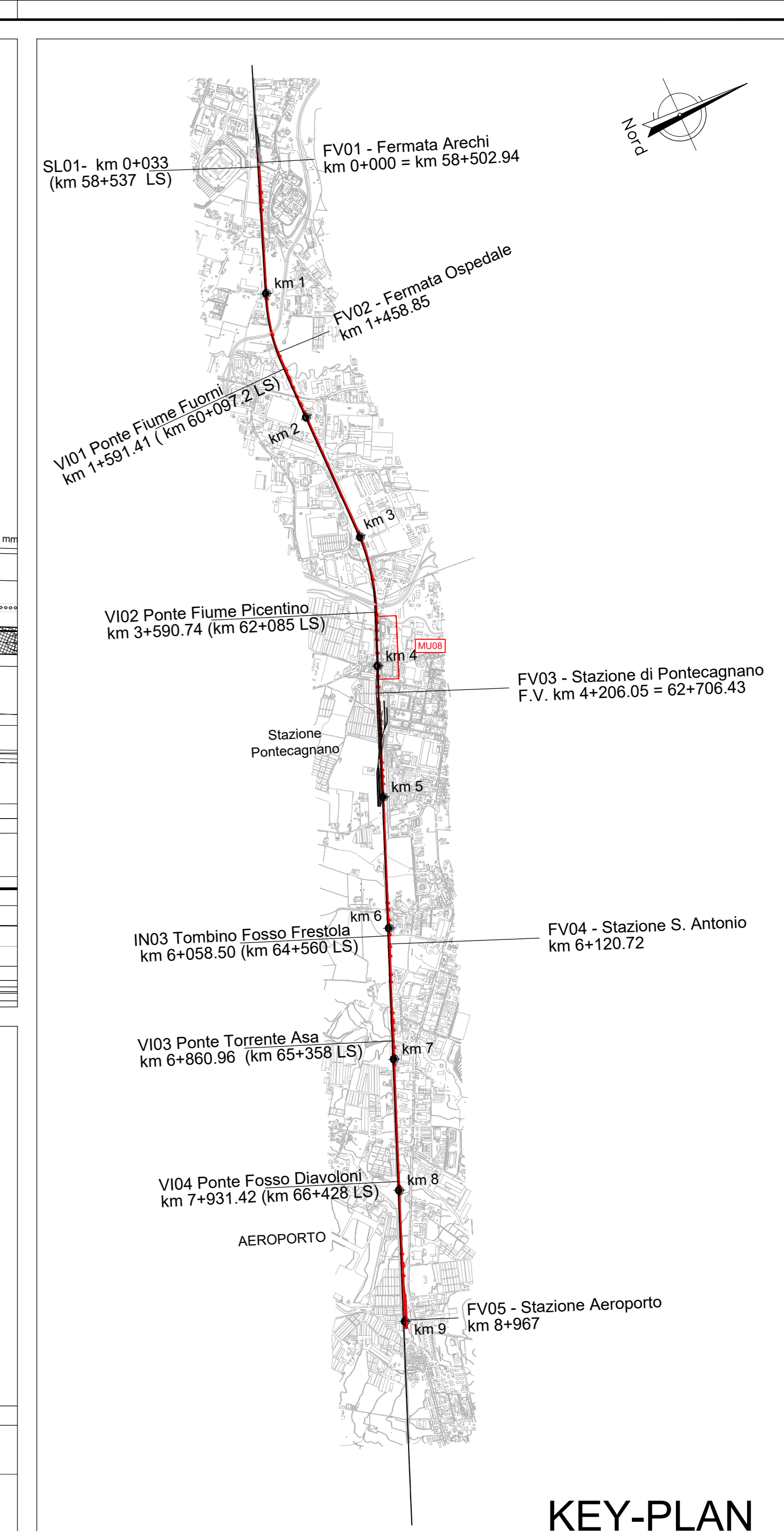


**MURO DI RECINZIONE MU08**  
PIANTA  
Scala 1:200



**MURO DI RECINZIONE MU08**  
PIANTA  
Scala 1:200



**KEY-PLAN**

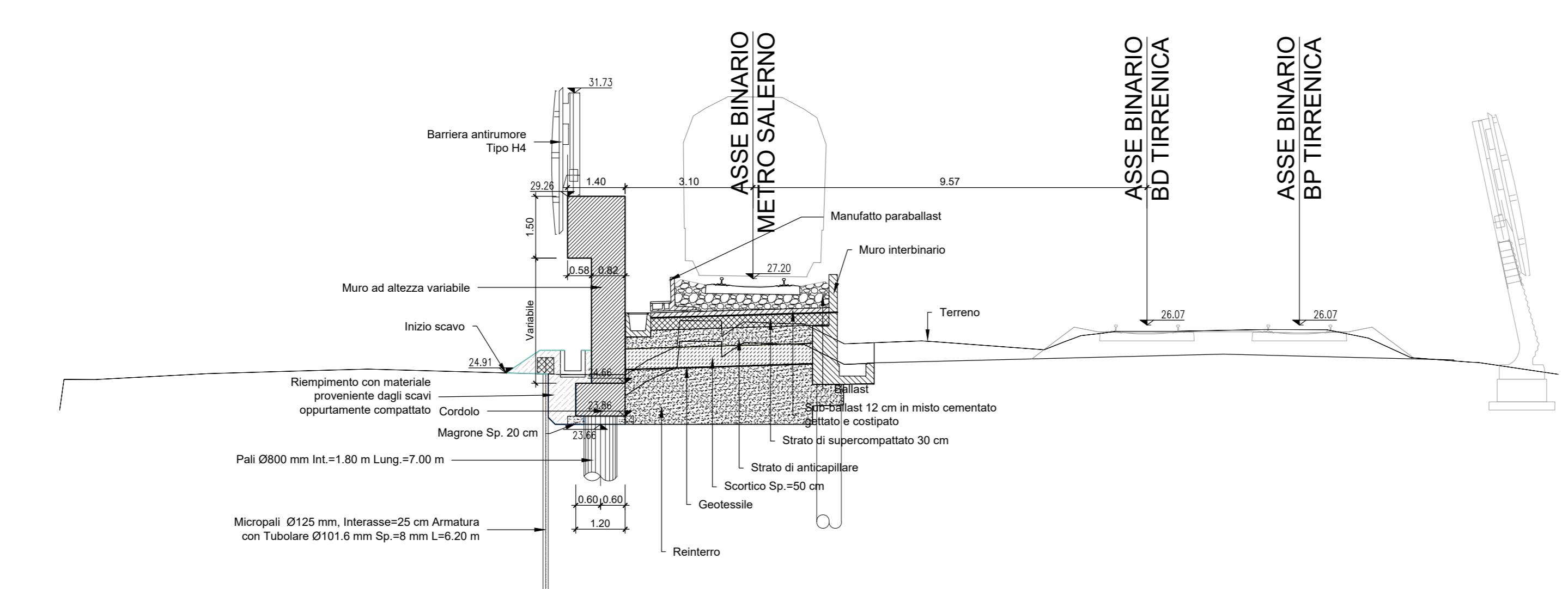
NOTA: Per movimenti terra si rimanda alle sezioni trasversali della linea

NOTA: Nell'eventualità di piccole interferenze si adotterà lo scavalco standard da 4.50 m come da Manuali RFI

NOTA: Le opere presenti lato Linea Storica appartengono al Lotto 01.

Per tabella materiali e incidenza armature vedi elab. NN1X.0.0.D.78.TT.OC.00.0.0.001

**MURO DI RECINZIONE "TIPO 1"**  
SEZIONE TRASVERSALE 76 - KM 3+650.00  
Scala 1:100



COMMITTENTE:   
 PROGETTAZIONE: 

**U.O. INFRASTRUTTURE SUD**  
**PROGETTO DEFINITIVO**  
**LINEA SALERNO - PONTECAGNANO AEROPORTO**  
**COMPLETAMENTO METROPOLITANA DI SALERNO**  
**TRATTA ARECHI - PONTECAGNANO AEROPORTO**  
 MURI DI RECINZIONE  
 MU08 Muro di recinzione dal Km 3+621.40 al Km 4+102.10  
 Pianta, prospetto e sezioni tav 1 di 3

SCALA: 1:200

COMMESSA	LOTTO	FASE	ENTE	TIPO DOC.	OPERA/DISCIPLINA	PROGR.	REV.
NN1X	00	D	78	P9	MU0800	001	C

Rev.	Descrizione	Redatto	Data	Verificato	Data	Approvato	Data	Autorizzato Data
A	Emissione Esecutiva	F. Duranti	Set-2020	G. Romano	Set-2020	M. Di Biase	Set-2020	01/10/2020
B	Emissione Esecutiva	F. Duranti	Oct-2020	G. Romano	Oct-2020	M. Di Biase	Oct-2020	08/30/2020
C	Emissione Esecutiva	F. Duranti	Gen-2021	G. Pagnola	Gen-2021	M. Di Biase	Gen-2021	01/10/2021

nn. Elab.: \_\_\_\_\_