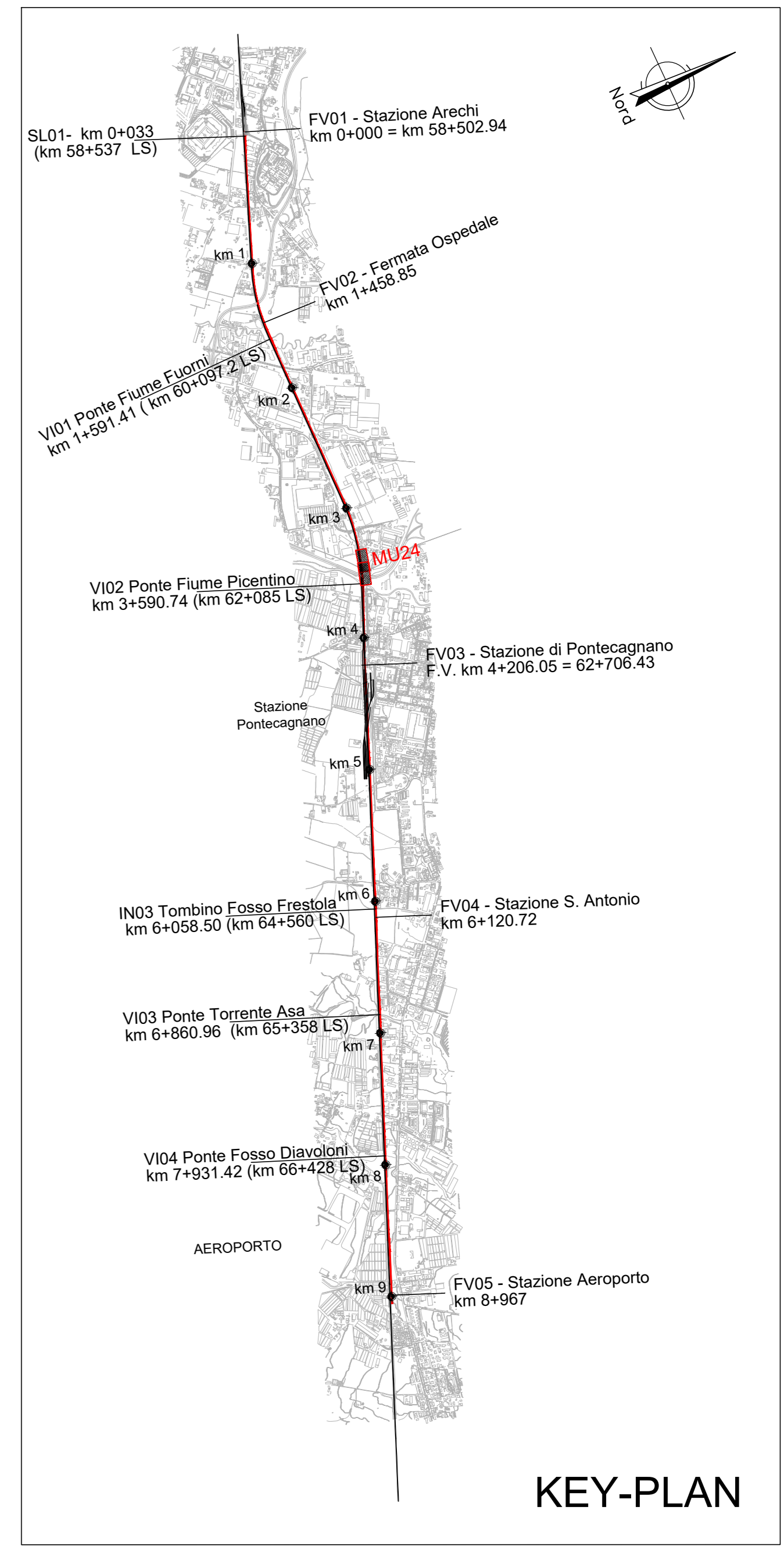
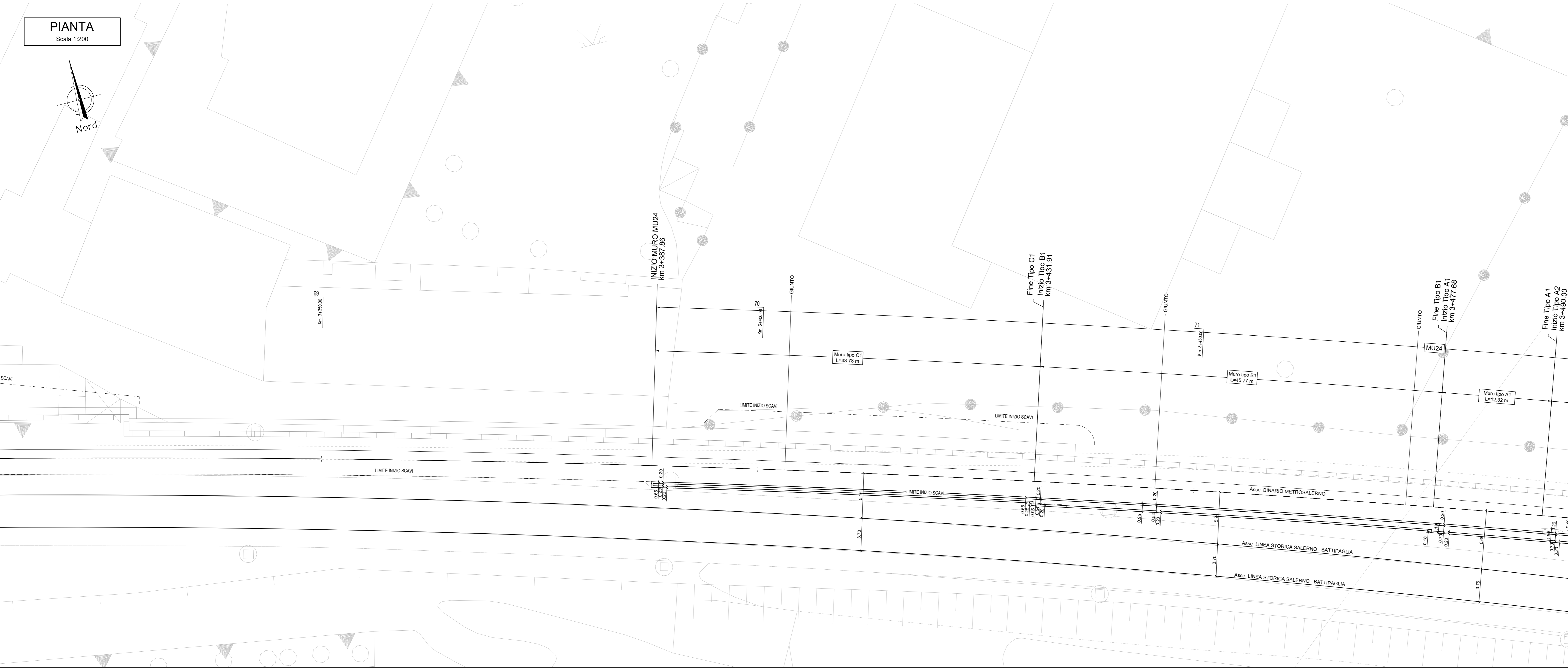
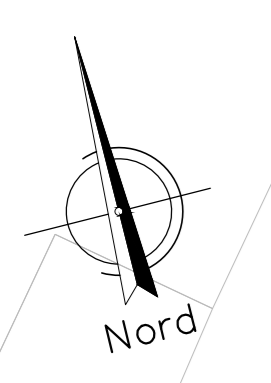


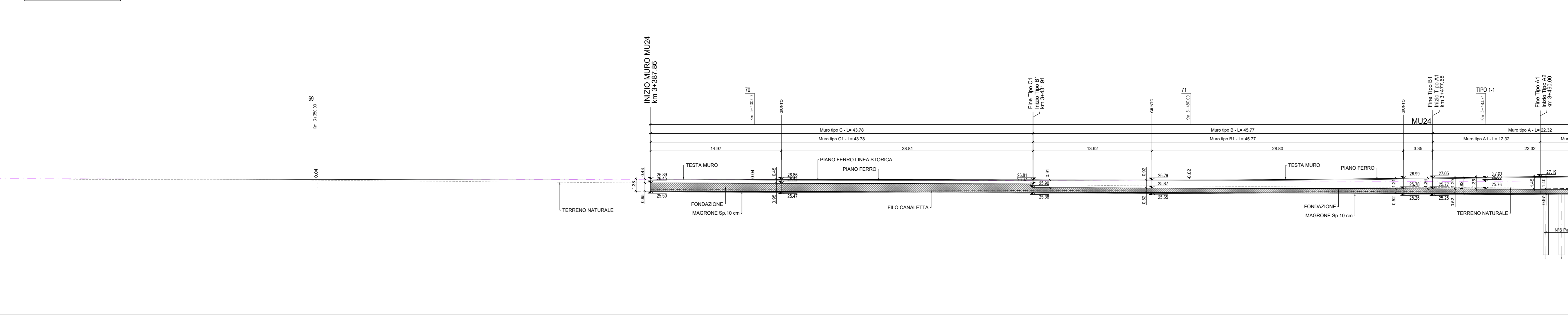
PIANTA
Scala 1:200



KEY-PLAN

Per tabella materiali e incidenza armature vedi elab. NN1X.0.0.D.78.CM.00.06.0.0.001

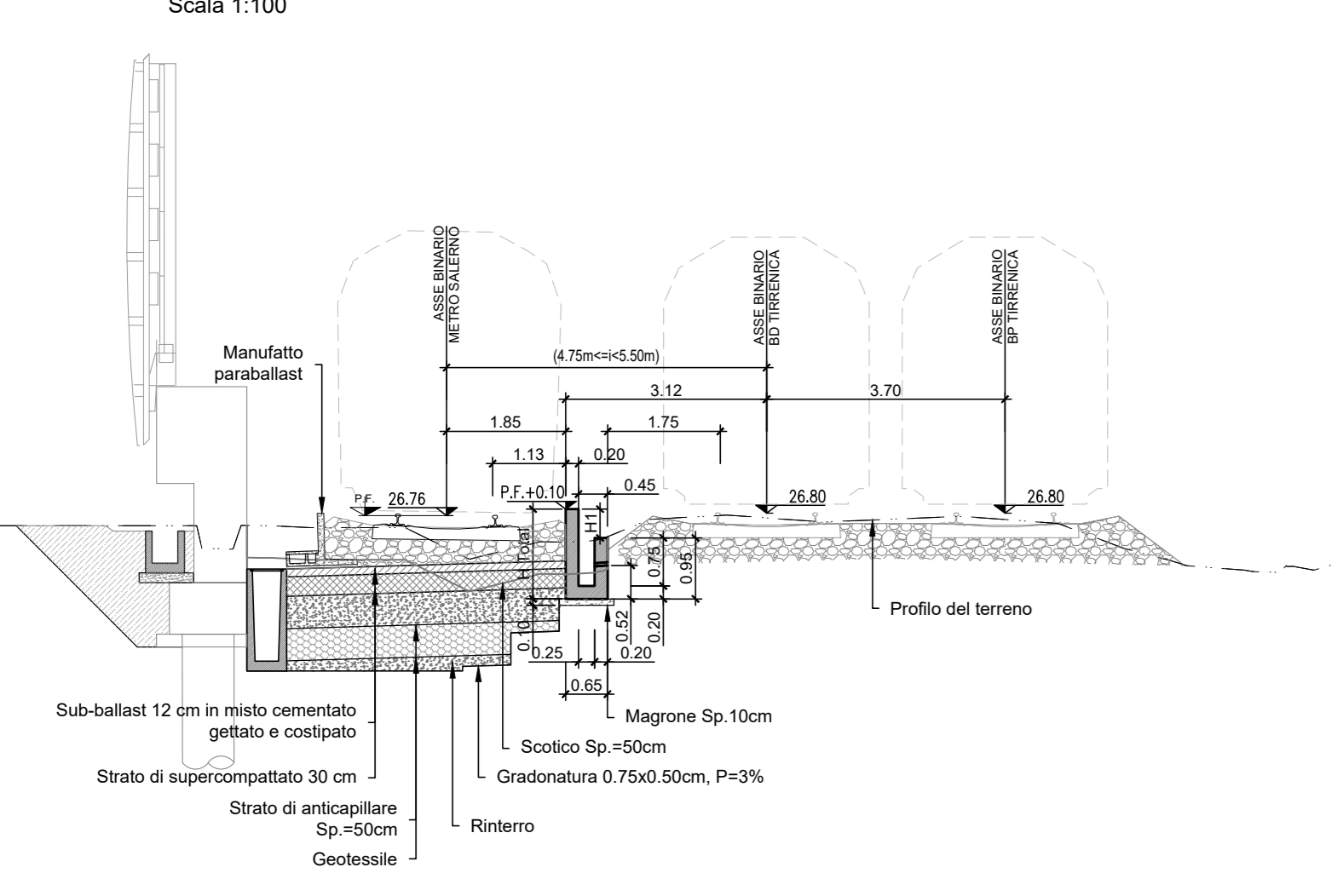
PROSPETTO
Scala 1:200



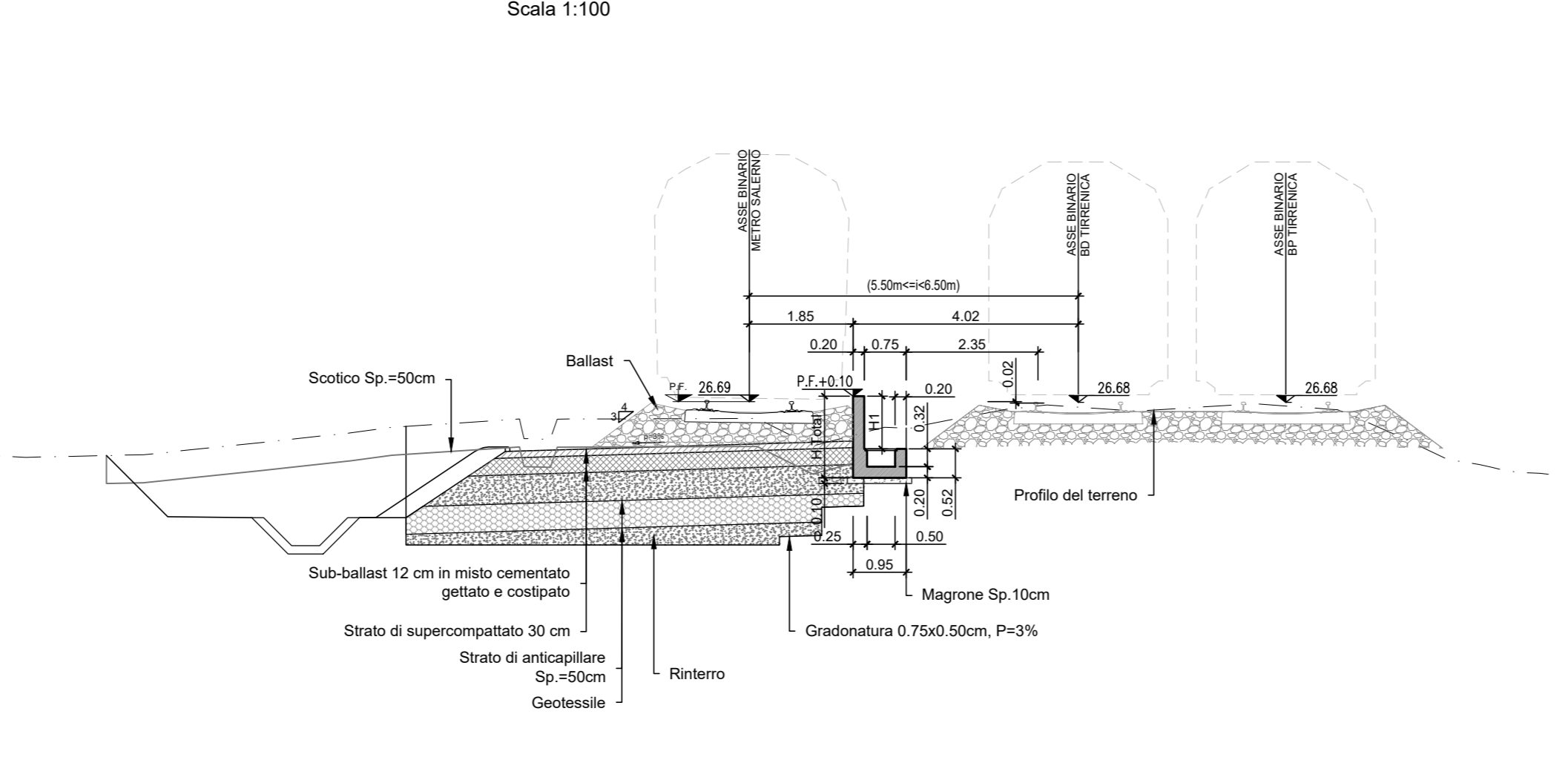
MU24

TIPO MURO	INIZIO PROG.	FINE PROG.	H1 - Min.	H1 - Max.	H2 - Min.	H2-Max.	Htotal-Min.	Htotal-Max.
C1	km 3+388.13	km 3+431.91	0,43m	0,48m	-	-	1,38m	1,43m
B1	km 3+431.91	km 3+477.68	0,91m	1,26m	-	-	1,43m	1,78m
A1	km 3+477.68	km 3+490.00	1,26m	1,45m	-	-	2,21m	1,97m
A2	km 3+490.00	km 3+500.00	1,40m	1,40m	0,57m	0,72m	1,97m	2,12m
E2	km 3+500.00	km 3+524.50	1,40m	1,40m	0,72m	1,09m	2,12m	1,49m
E3	km 3+524.50	km 3+550.00	1,40m	1,40m	1,09m	1,30m	1,49m	2,70m
A3	km 3+550.00	km 3+564.71	1,40m	1,40m	1,30m	1,32m	2,70m	2,72m

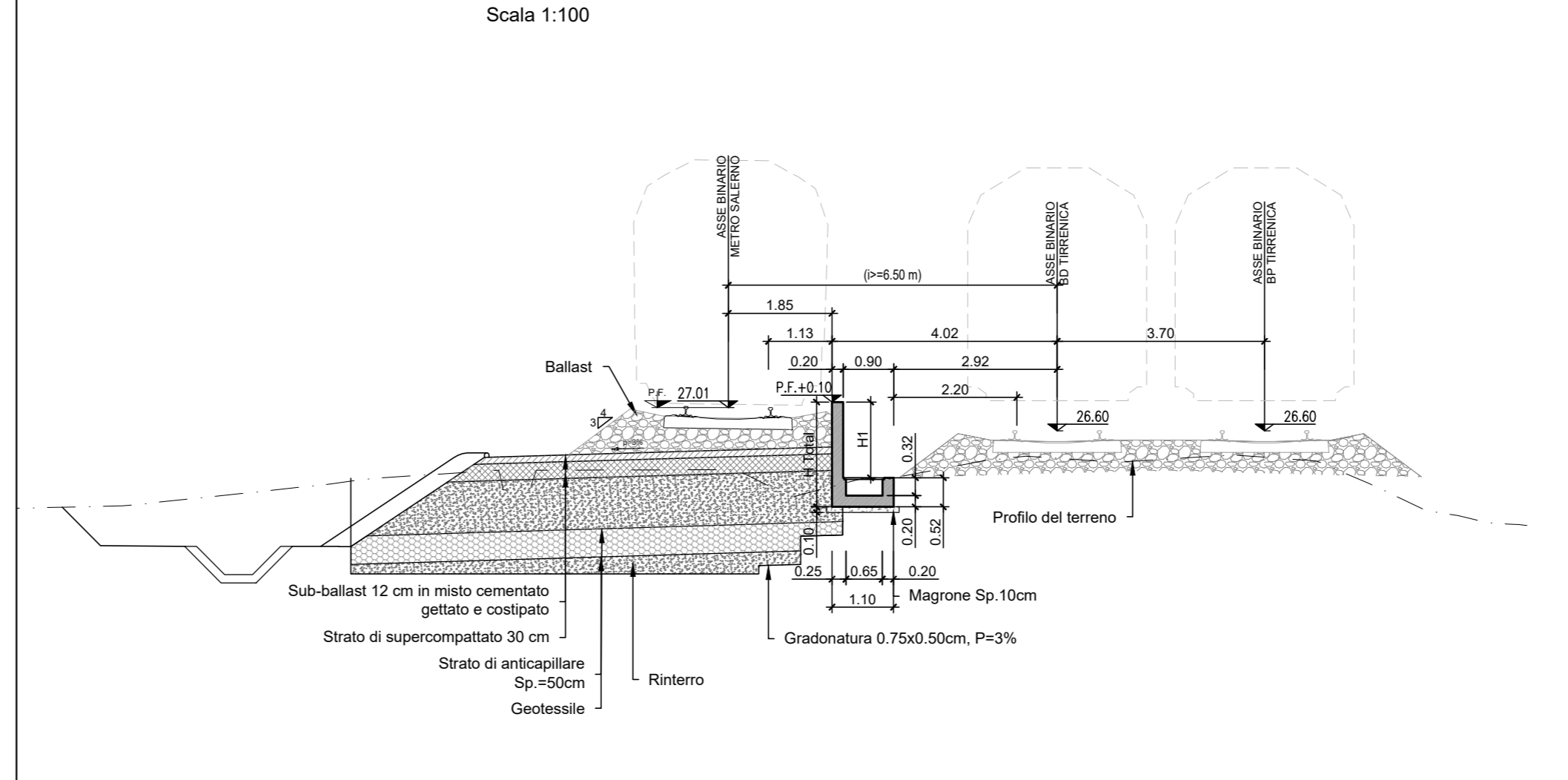
MURI DI INTERBINARIO "TIPO C1"
SEZIONE TRASVERSALE
Scala 1:100



MURI DI INTERBINARIO "TIPO B1"
SEZIONE 71 prog. 3+450.00
Scala 1:100



MURI DI INTERBINARIO "TIPO A1"
SEZIONE TRASVERSALE
Scala 1:100



COMMITTENTE: 
 PROGETTAZIONE: 

U.O. INFRASTRUTTURE SUD
PROGETTO DEFINITIVO
LINEA SALERNO - PONTECAGNANO AEROPORTO
COMPLETAMENTO METROPOLITANA DI SALERNO
TRATTA ARECHI - PONTECAGNANO AEROPORTO
 MURI DI INTERBINARIO
 MU24 Muro di interbinario dal Km 3+388.04 al Km 3+564.61
 Piano-profilo di progetto tav 1 di 2

SCALA: 1:200

Rev.	Descrizione	Redatto	Data	Verificato	Data	Approvato	Data	Autorizzato Data
A	Emissione Esecutiva		Sett-2020	G. Romano	Sett-2020	M. Di Biase	Sett-2020	01/10/2020
B	Emissione Esecutiva		08-2020	G. Romano	08-2020	M. Di Biase	08-2020	08/20/2020
C	Emissione Esecutiva		Gen-2021	G. Romano	Gen-2021	M. Di Biase	Gen-2021	01/10/2021

COMMESSA LOTTO FASE ENTE TIPO DOC. OPERA/DISCIPLINA Progr. REV.
 NN1X 00 D 78 P9 MU24/00 001 C

nn. Elab.: _____