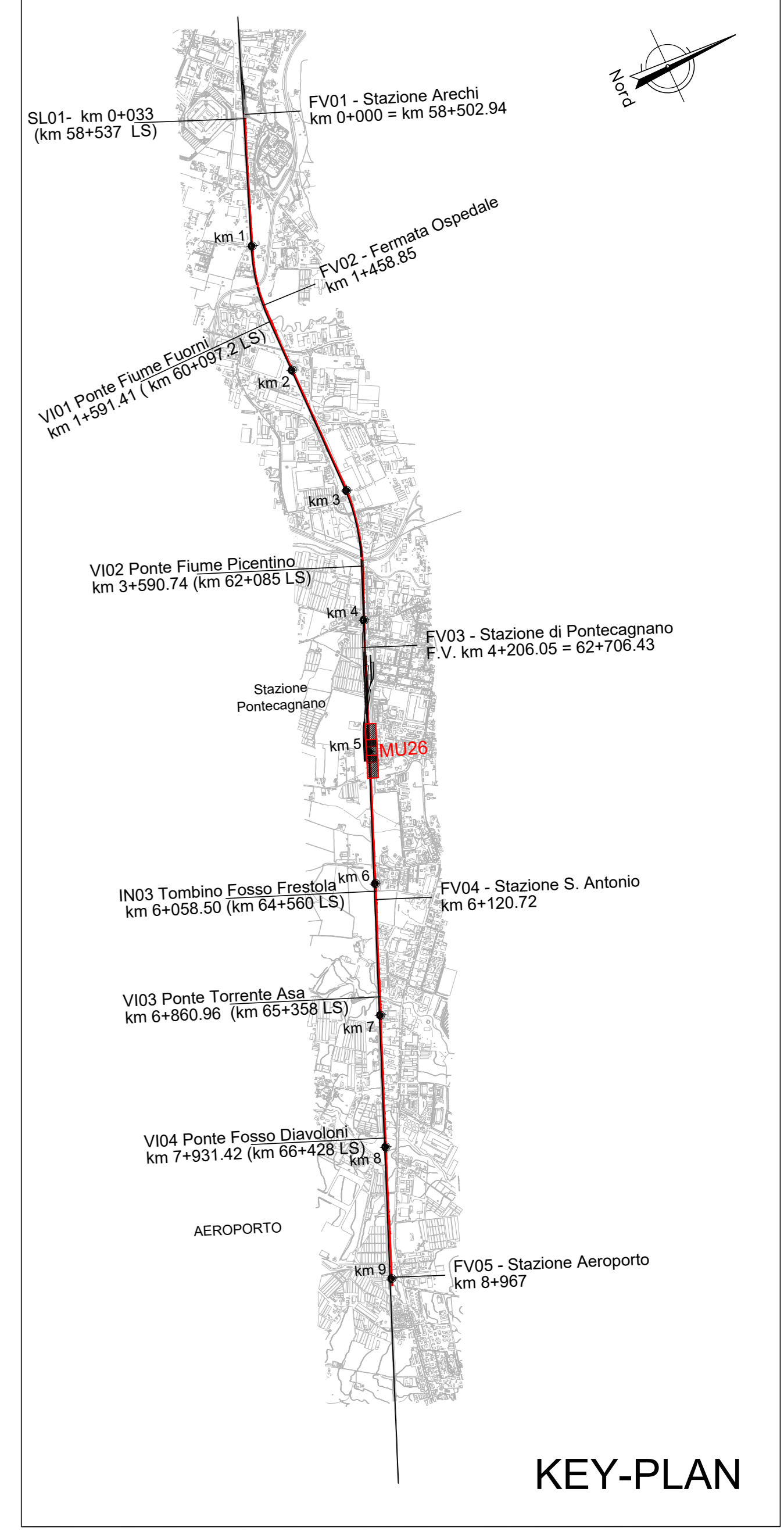
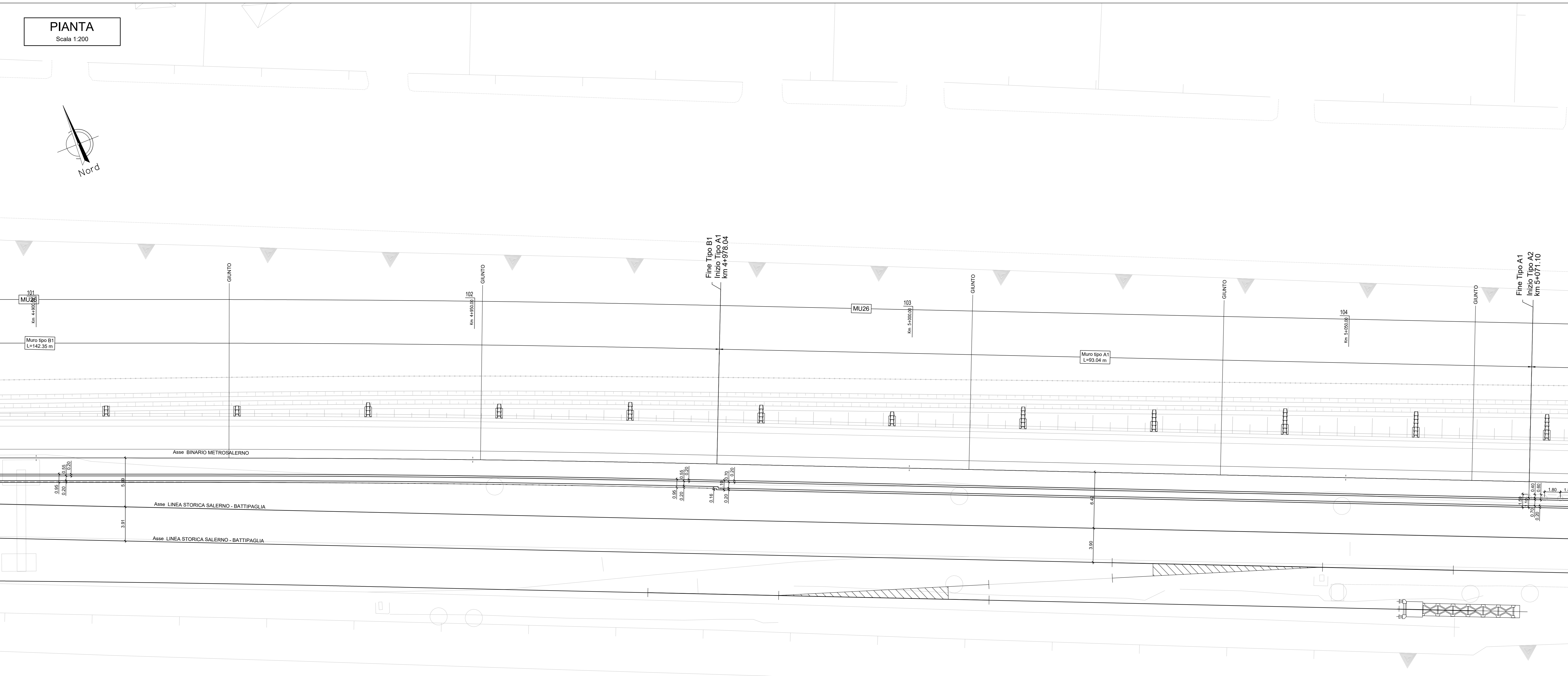
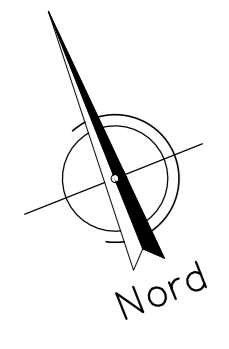


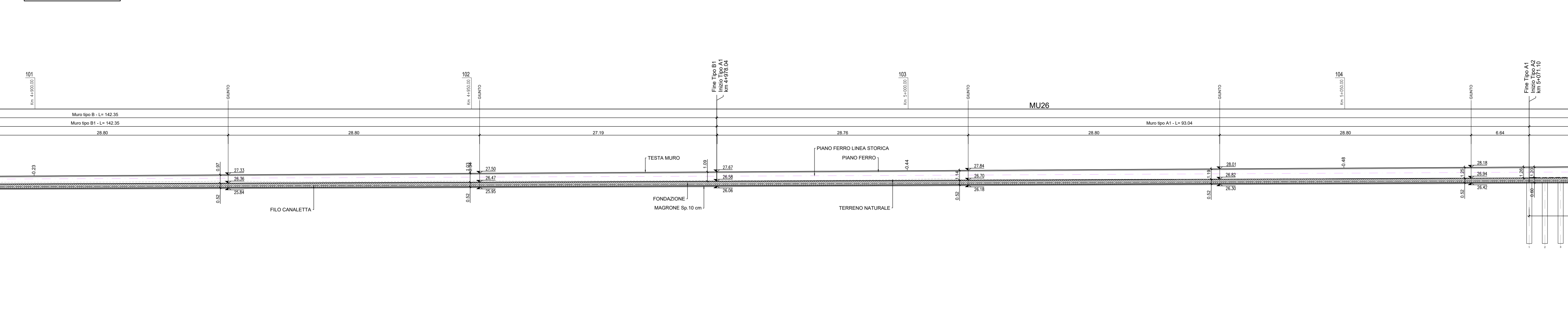
PIANTA
Scala 1:200



KEY-PLAN

Per tabella materiali e incidenza armature vedi elab. NN1X.0.0.D.78.CM.00.06.0.0.001

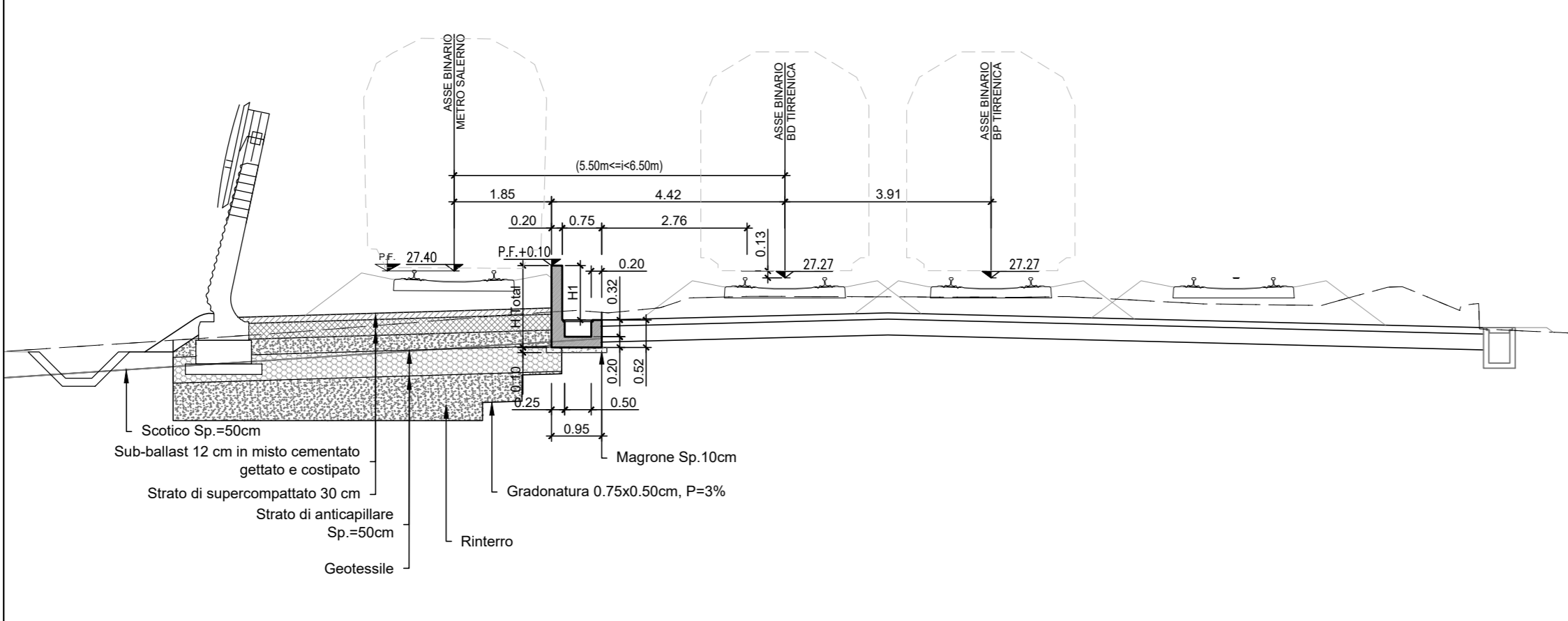
PROSPETTO
Scala 1:200



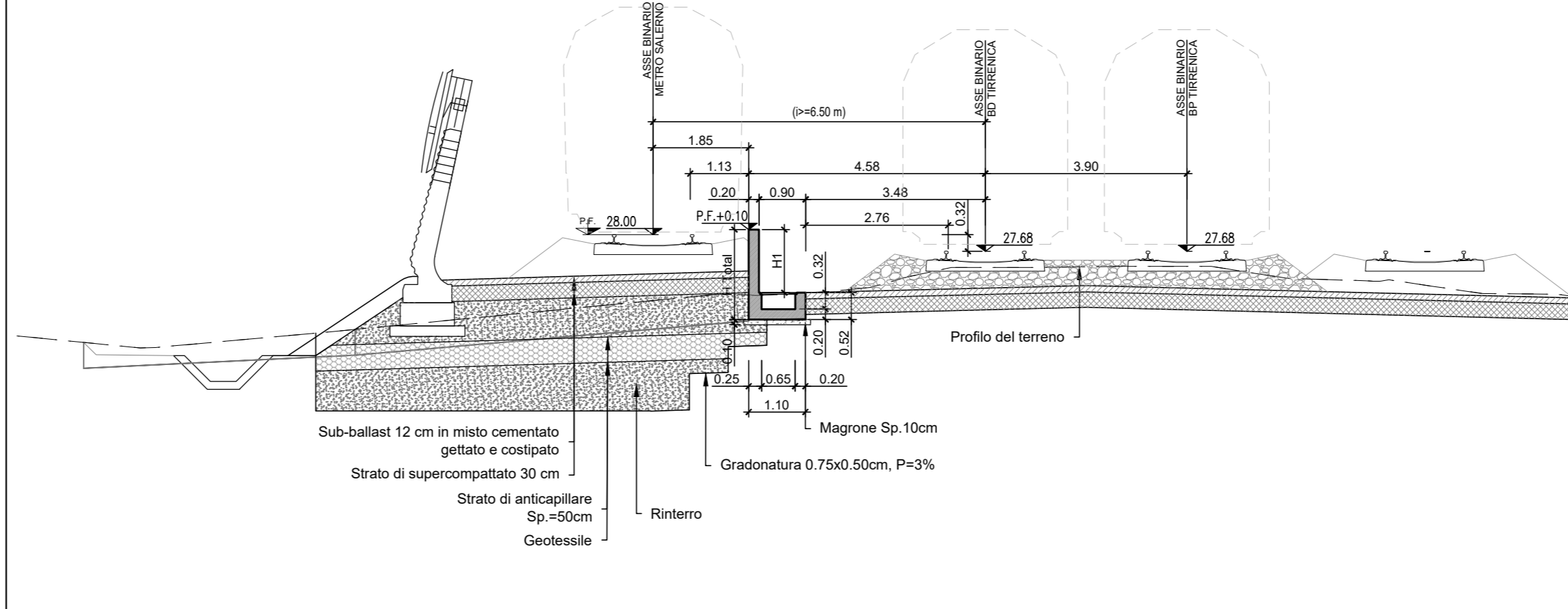
MU26

TIPO MURO	INIZIO PROG.	FINE PROG.	H1 - Min.	H1 - Max.	H2 - Min.	H2 - Max.	Htotal-Min.	Htotal-Max.
B1	km 4+835.70	km 4+978.04	0,85m	1,09m	-	-	1,37m	1,61m
A1	km 4+978.04	km 5+071.10	1,09m	1,26m	-	-	1,61m	1,78m
A2	km 5+071.10	km 5+194.32	1,20m	1,20m	0,60m	0,90m	1,80m	2,10m

MURI DI INTERBINARIO "TIPO B1"
SEZIONE 102 prog. 4+950.00
Scala 1:100



MURI DI INTERBINARIO "TIPO A1"
SEZIONE 104 prog. 5+050.00
Scala 1:100



COMMITTENTE: 
 PROGETTAZIONE: 

U.O. INFRASTRUTTURE SUD
PROGETTO DEFINITIVO
LINEA SALERNO - PONTECAGNANO AEROPORTO
COMPLETAMENTO METROPOLITANA DI SALERNO
TRATTA ARECHI - PONTECAGNANO AEROPORTO
 MURI DI INTERBINARIO
 MU26 Muro di interbinario dal Km 4+835.58 al Km 5+194.20
 Piano-profilo di progetto tav 2 di 3

SCALA: 1:200

Rev.	Descrizione	Redatto	Data	Verificato	Data	Approvato	Data	Autore
A	Emissione Esecutiva	[Firma]	Sett-2020	[Firma]	Sett-2020	[Firma]	Sett-2020	[Firma]
B	Emissione Esecutiva	[Firma]	Sett-2020	[Firma]	Sett-2020	[Firma]	Sett-2020	[Firma]
C	Emissione Esecutiva	[Firma]	Gen-2021	[Firma]	Gen-2021	[Firma]	Gen-2021	[Firma]

COMMESSA LOTTO FASE ENTE TIPO DOC. OPERA/DISCIPLINA PROGR. REV.
 NN1X 00 D 78 P9 MU2600 002 C

nn. Elab.: NN1X.0.0.D.78.P9.MU.26.0.0.002.C