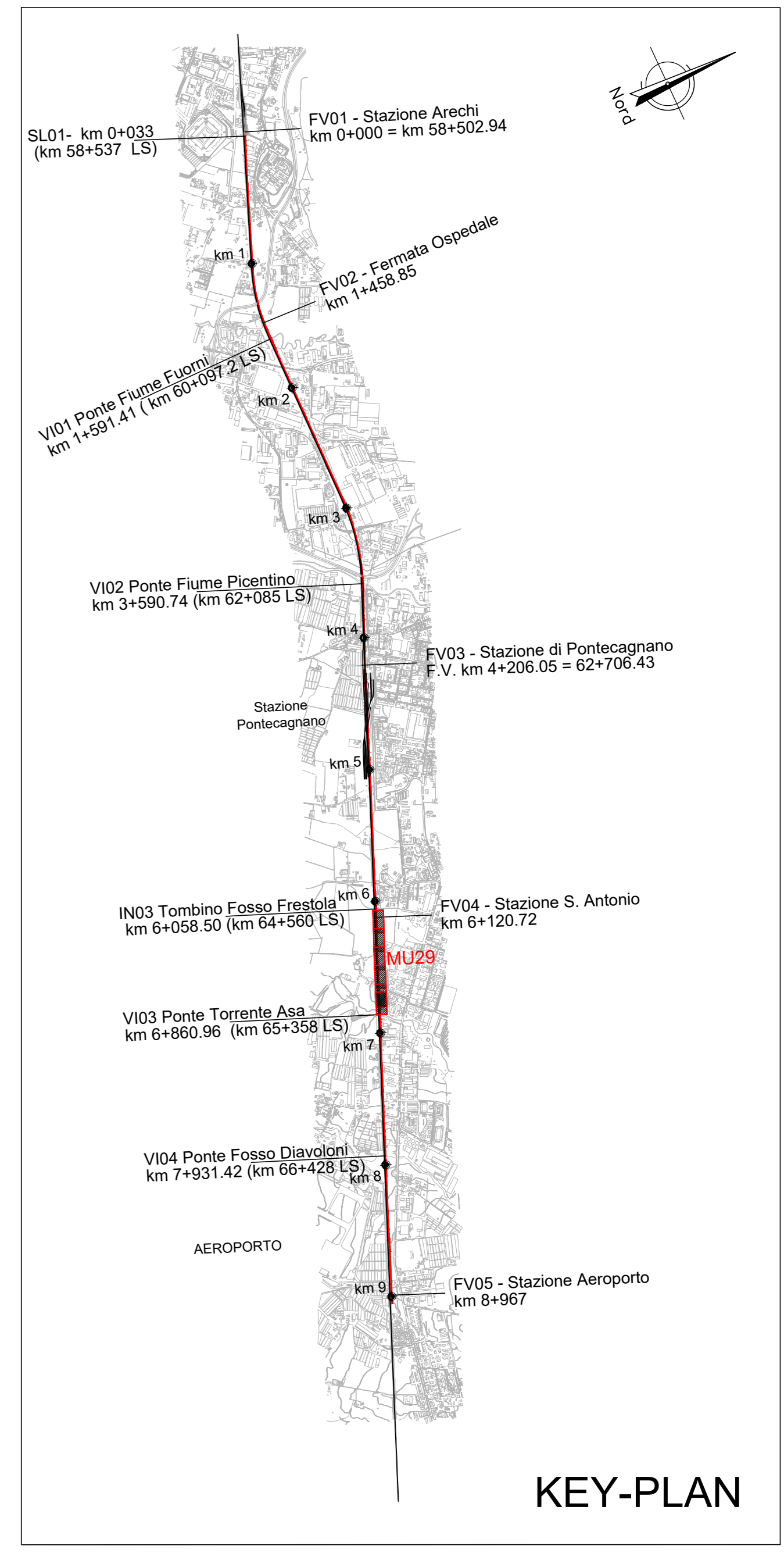




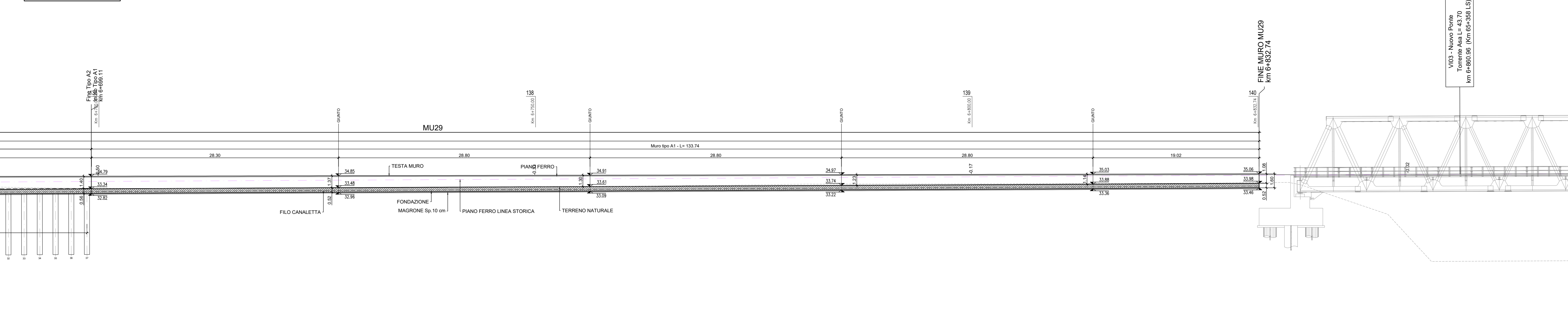
**PIANTA**  
Scala 1:200



**KEY-PLAN**

Per tabella materiali e incidenza armature vedi elab. NN1X.0.0.D.78.CM.00.06.0.0.001

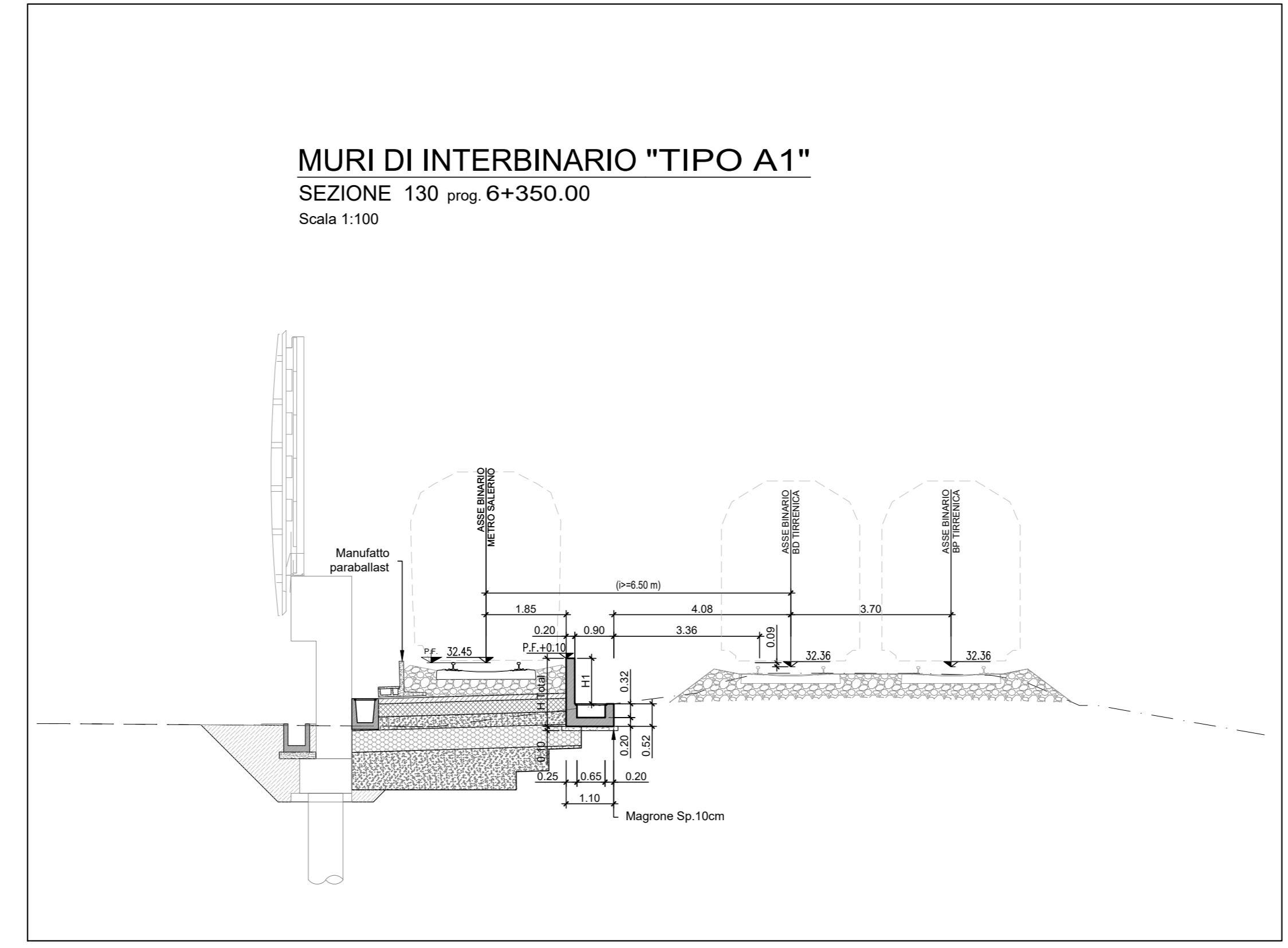
**PROSPETTO**  
Scala 1:200



**MU29**

TIPO MURO	INIZIO PROG.	FINE PROG.	H1 - Min.	H1 - Max.	H2 - Min.	H2 - Max.	Htotal - Min.	Htotal - Max.
A2	km 6+060.48	km 6+140.70	1,40m	1,40m	0,64m	1,02m	2,04m	2,42m
A1	km 6+140.70	km 6+486.67	0,88m	1,52m	-	-	1,40m	2,04m
A2	km 6+486.67	km 6+699.11	1,40m	1,40m	0,56m	0,56m	1,96m	1,96m
A1	km 6+699.11	km 6+832.85	1,08m	1,45m	-	-	1,60m	1,97m

**MURI DI INTERBINARIO "TIPO A1"**  
SEZIONE 130 prog. 6+350.00  
Scala 1:100



COMMITTENTE:   
 PROGETTAZIONE: 

**U.O. INFRASTRUTTURE SUD**  
**PROGETTO DEFINITIVO**  
**LINEA SALERNO - PONTecAGNANO AEROPORTO**  
**COMPLETAMENTO METROPOLITANA DI SALERNO**  
**TRATTA ARECHI - PONTecAGNANO AEROPORTO**  
 MURI DI INTERBINARIO  
 MU29 Muro di interbinario dal Km 6+062.15 al Km 6+832.71  
 Plano-profilo di progetto tav 6 di 6

SCALA: 1:200

Rev.	Descrizione	Redatto	Data	Verificato	Data	Approvato	Data	Autorizzato Data
A	Emissione Esecutiva	[Firma]	Set-2020	G. Romano	Set-2020	M. Di Biase	Set-2020	01/10/2021
B	Emissione Esecutiva	[Firma]	Set-2020	G. Romano	Set-2020	M. Di Biase	Set-2020	01/10/2021
C	Emissione Esecutiva	[Firma]	Gen-2021	G. Romano	Gen-2021	M. Di Biase	Gen-2021	01/10/2021

COMMESSA LOTTO FASE ENTE TIPO DOC. OPERA/DISCIPLINA Progr. REV.  
 NN1X 00 D 78 P9 MU2900 006 C

n. Elab.: \_\_\_\_\_