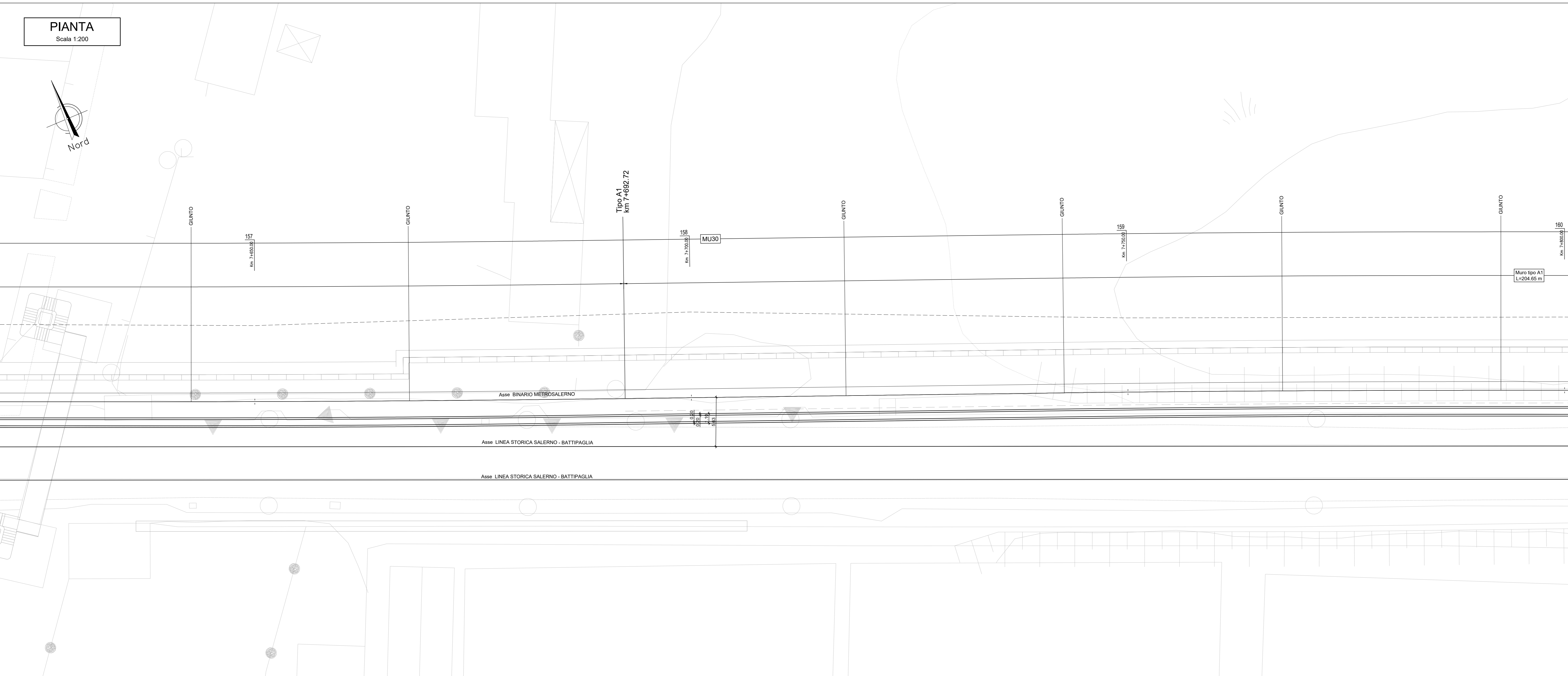
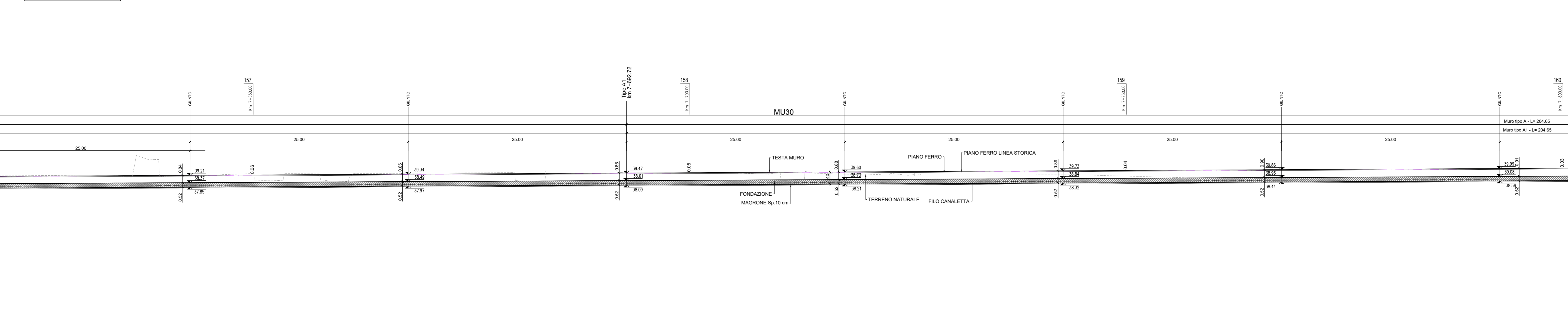


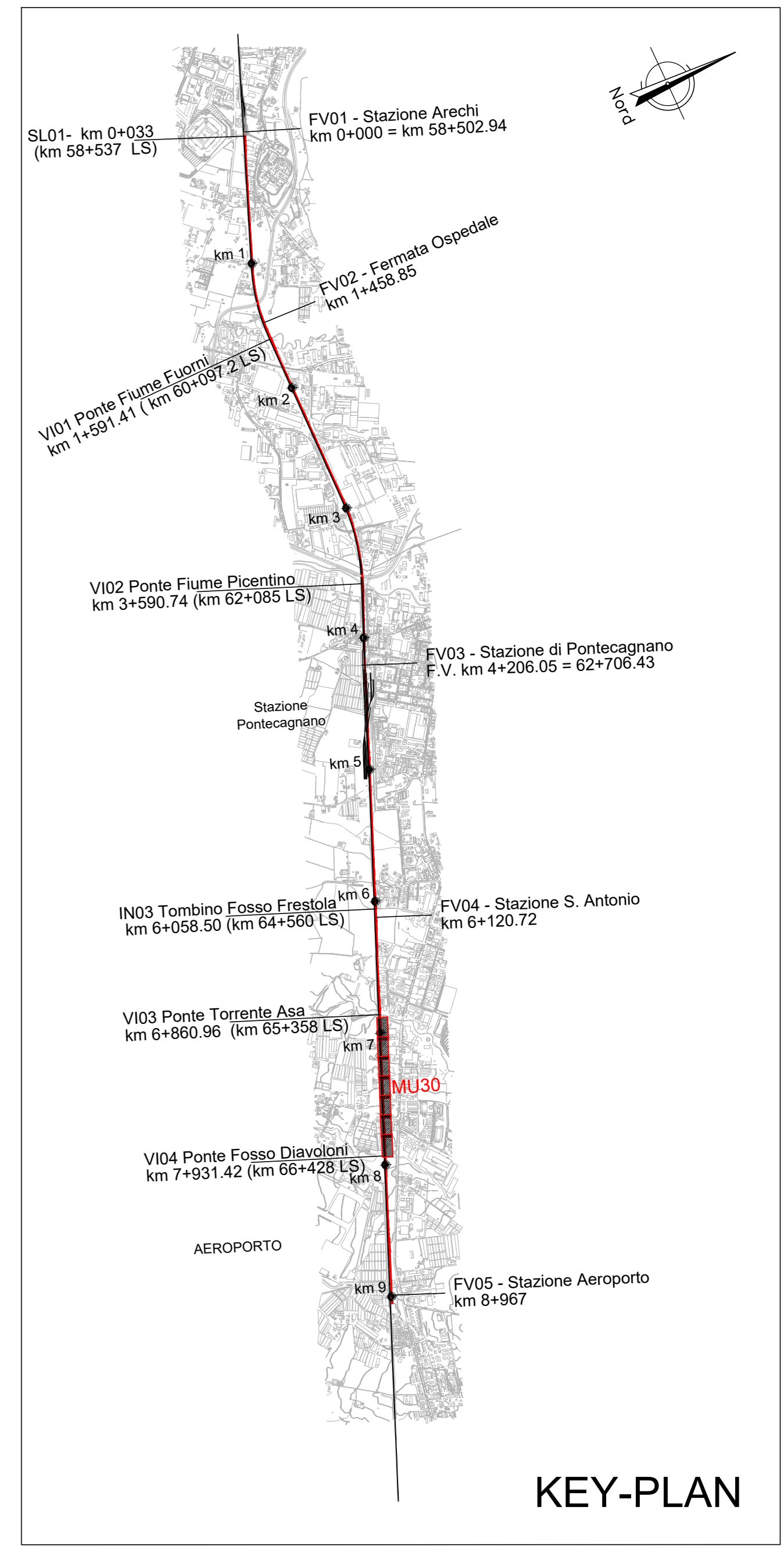
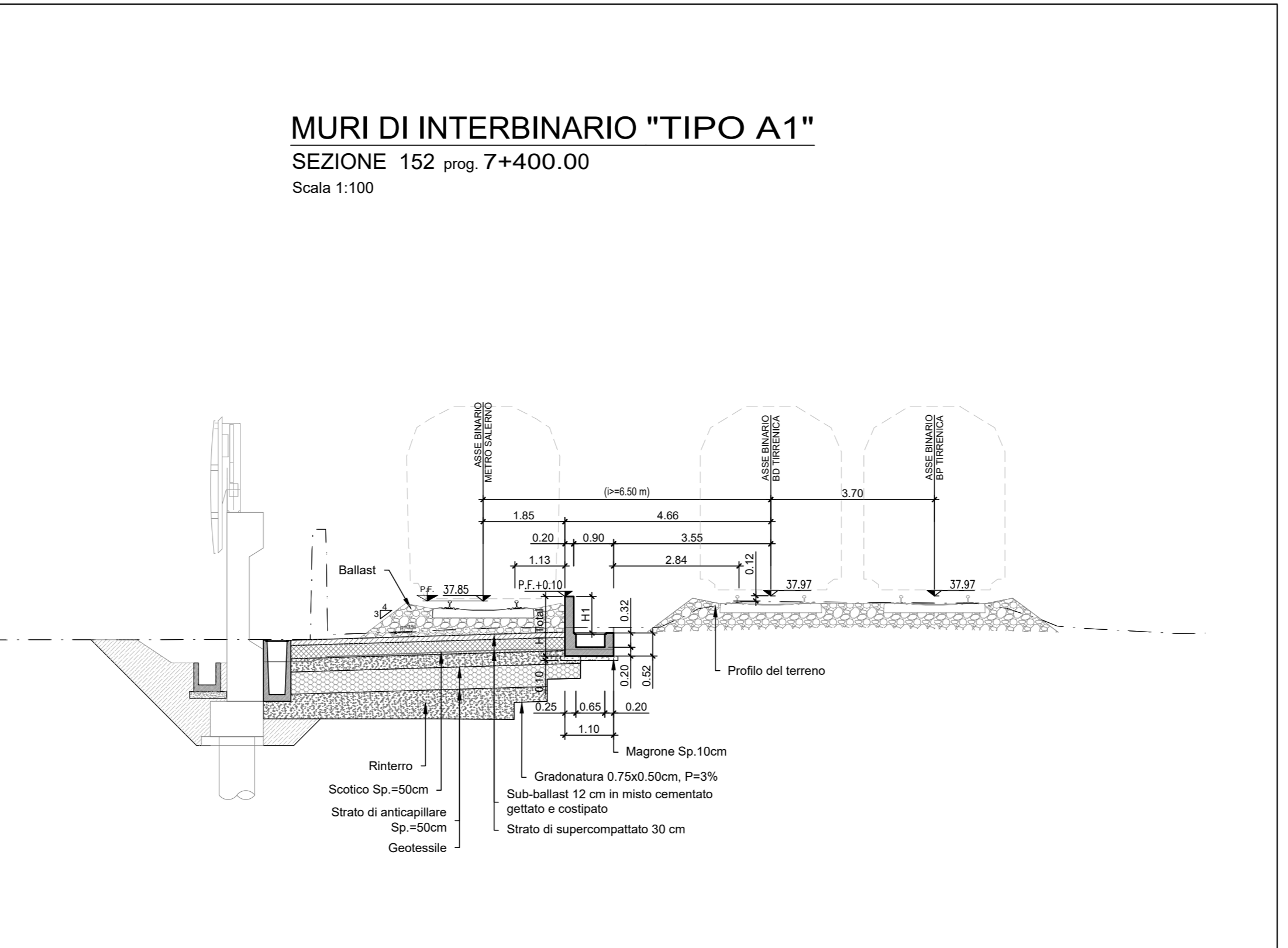
**PIANTA**  
Scala 1:200



**PROSPETTO**  
Scala 1:200



**MURI DI INTERBINARIO "TIPO A1"**  
SEZIONE 152 prog. 7+400.00  
Scala 1:100



Per tabella materiali e incidenza armature vedi elab. NN1X.0.0.D.78.CM.00.06.0.0.001

**MU30**

TIPO MURO	INIZIO PROG.	FINE PROG.	H1 - Min.	H1 - Max.	Htotal-Min.	Htotal-Max.
A1	km 6+892.72	km 7+417.72	0,82m	1,02m	1,34m	1,54m
A1	km 7+417.72	km 7+897.38	0,83m	0,93m	1,35m	1,45m

COMMITTENTE:

PROGETTAZIONE:

**U.O. INFRASTRUTTURE SUD**  
**PROGETTO DEFINITIVO**  
**LINEA SALERNO - PONTECAGNANO AEROPORTO**  
**COMPLETAMENTO METROPOLITANA DI SALERNO**  
**TRATTA ARECHI - PONTECAGNANO AEROPORTO**  
MURI DI INTERBINARIO  
MU30 Muro di interbinario dal Km 6+892.58 al Km 7+916.86  
Plano-profilo di progetto tav 6 di 7

SCALA: 1:200

COMMESSA LOTTO FASE ENTE TIPO DOC. OPERA/DISCIPLINA Progr. REV.

NN1X 00 D 78 P9 MU3000 006 C

Rev.	Descrizione	Redatto	Data	Verificato	Data	Approvato	Data	Autore
A	Emissione Esecutiva	[Firma]	Set-2020	[Firma]	Set-2020	[Firma]	Set-2020	[Firma]
B	Emissione Esecutiva	[Firma]	Set-2020	[Firma]	Set-2020	[Firma]	Set-2020	[Firma]
C	Emissione Esecutiva	[Firma]	Gen-2021	[Firma]	Gen-2021	[Firma]	Gen-2021	[Firma]

nn. Elab.: NN1X.0.0.D.78.P9.MU.30.0.0.006.C