

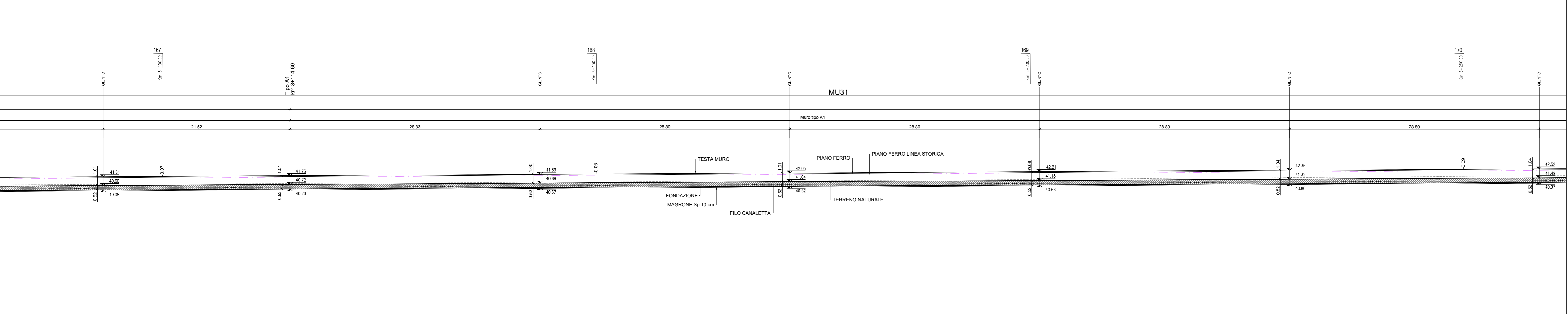


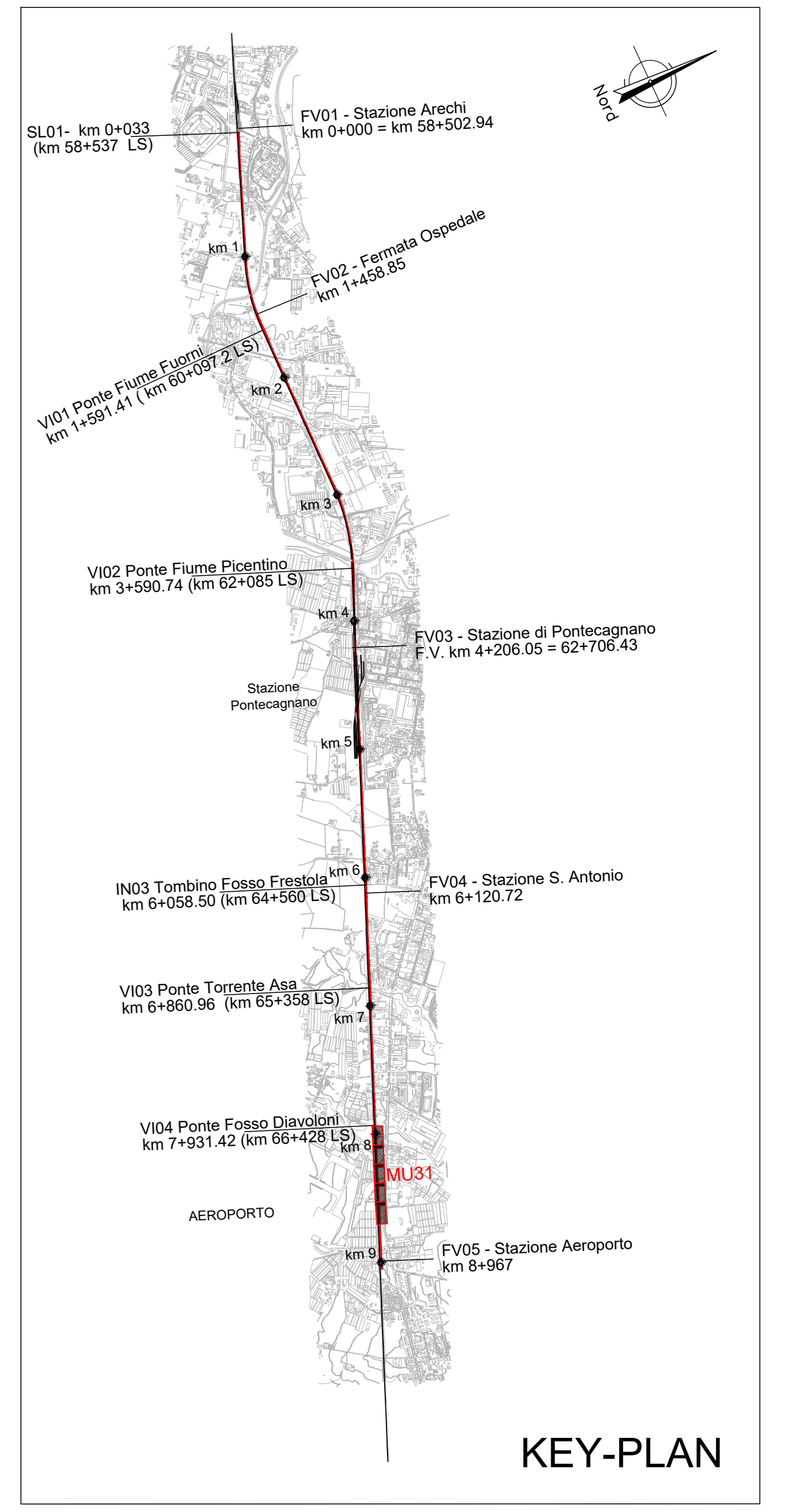
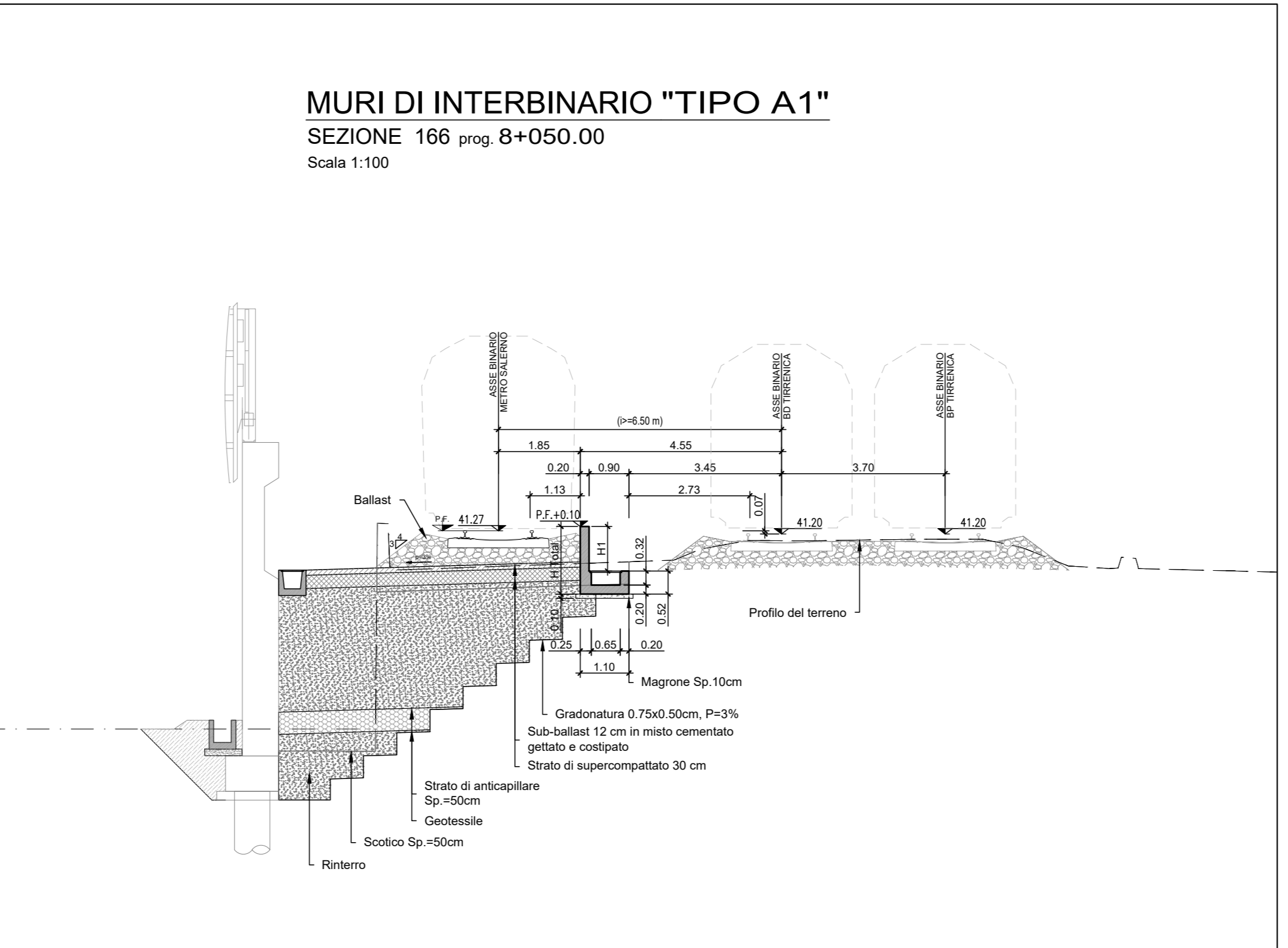
PIANTA
Scala 1:200



PROSPETTO
Scala 1:200



MURI DI INTERBINARIO "TIPO A1"
SEZIONE 166 prog 8+050.00
Scala 1:100



Per tabella materiali e incidenza armature vedi elab. NN1X.0.0.D.78.CM.00.06.0.0.001

MU31

| TIPO MURO | INIZIO PROG. | FINE PROG. | H1 - Min. | H1 - Max. | H2 - Min. | H2 - Max. | Htotal - Min. | Htotal - Max. |
|-----------|--------------|-------------|-----------|-----------|-----------|-----------|---------------|---------------|
| A1 | km 7+949.07 | km 8+431.44 | 0,95m | 1,33m | - | - | 1,47m | 1,85m |
| A1* | km 8+431.44 | km 8+467.47 | 1,33m | 1,45m | - | - | 1,95m | 2,07m |
| A2* | km 8+467.47 | km 8+619.14 | 1,40m | 1,40m | 0,67m | 1,27m | 2,07m | 2,67m |
| A3* | km 8+619.14 | km 8+691.32 | 1,40m | 1,40m | 1,27m | 1,51m | 2,67m | 2,91m |

COMMITTENTE:

PROGETTAZIONE:

U.O. INFRASTRUTTURE SUD

PROGETTO DEFINITIVO

LINEA SALERNO - PONTECAGNANO AEROPORTO
COMPLETAMENTO METROPOLITANA DI SALERNO
TRATTA ARECHI - PONTECAGNANO AEROPORTO

MURI DI INTERBINARIO
MU31 Muro di interbinario dal Km 7+948.91 al Km 8+691.14
Plano-profilo di progetto tav 2 di 5

SCALA: 1:200

COMMESSA LOTTO FASE ENTE TIPO DOC. OPERA/DISCIPLINA Progr. REV.

NN1X 00 D 78 P9 MU3100 002 C

| Rev. | Descrizione | Redatto | Data | Verificato | Data | Approvato | Data | Autorizzato Data |
|------|---------------------|---------|----------|------------|----------|-------------|----------|------------------|
| A | Emissione Esecutivo | [Firma] | Set-2020 | G. Romano | Set-2020 | M. Di Biase | Set-2020 | 01/04/2021 |
| B | Emissione Esecutivo | [Firma] | 08-2020 | G. Romano | 08-2020 | M. Di Biase | 08-2020 | 08/2021 |
| C | Emissione Esecutivo | [Firma] | Gen-2021 | G. Romano | Gen-2021 | M. Di Biase | Gen-2021 | 01/04/2021 |

nn. Elab.: NN1X.0.0.D.78.P9.MU.31.0.0.002.C