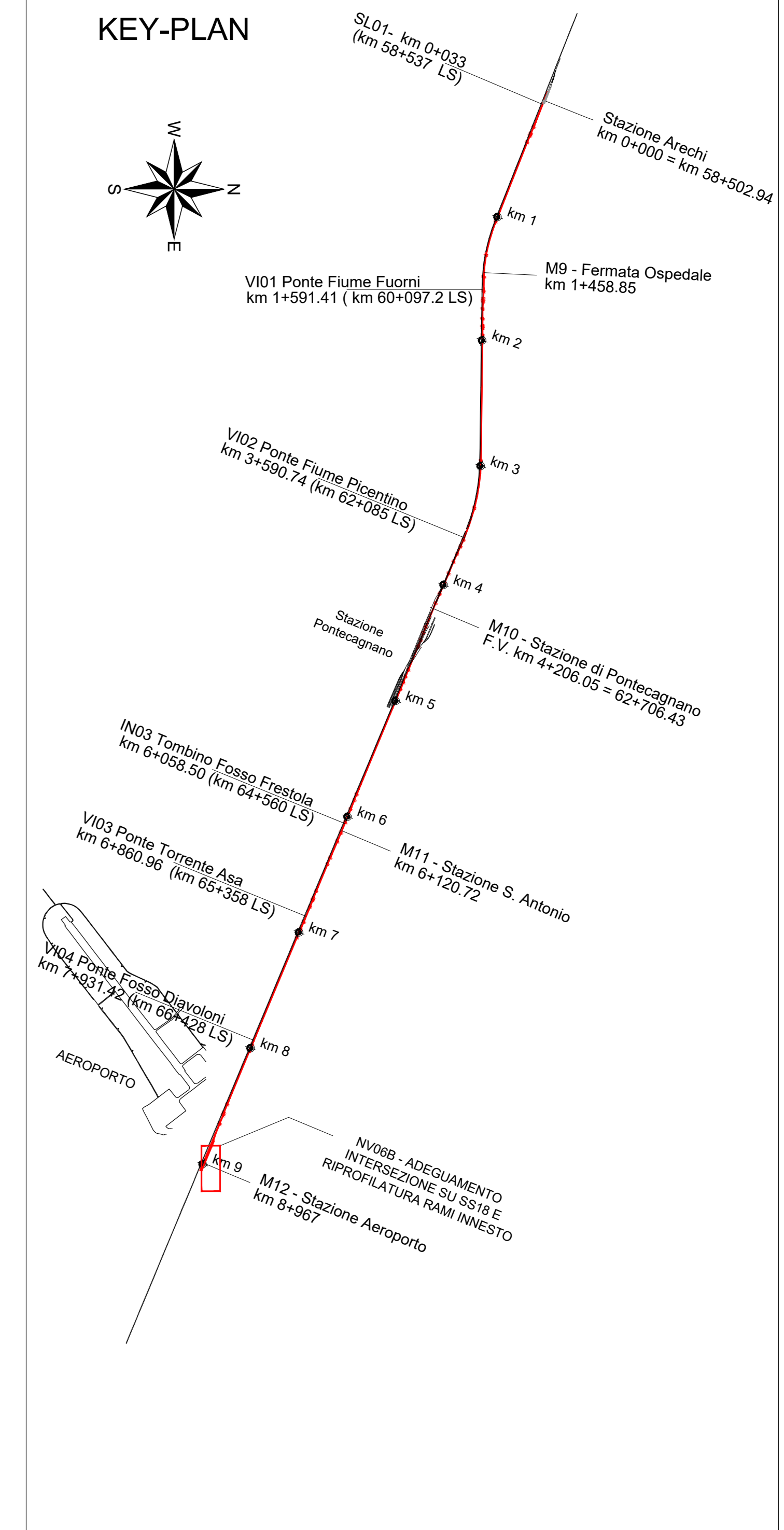
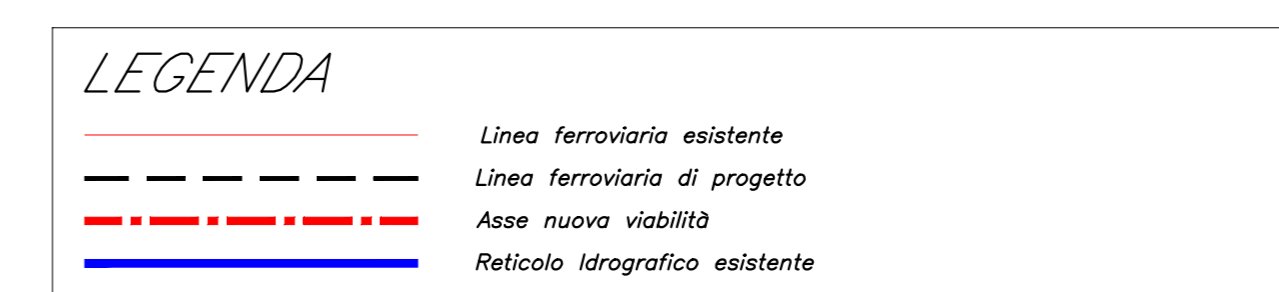
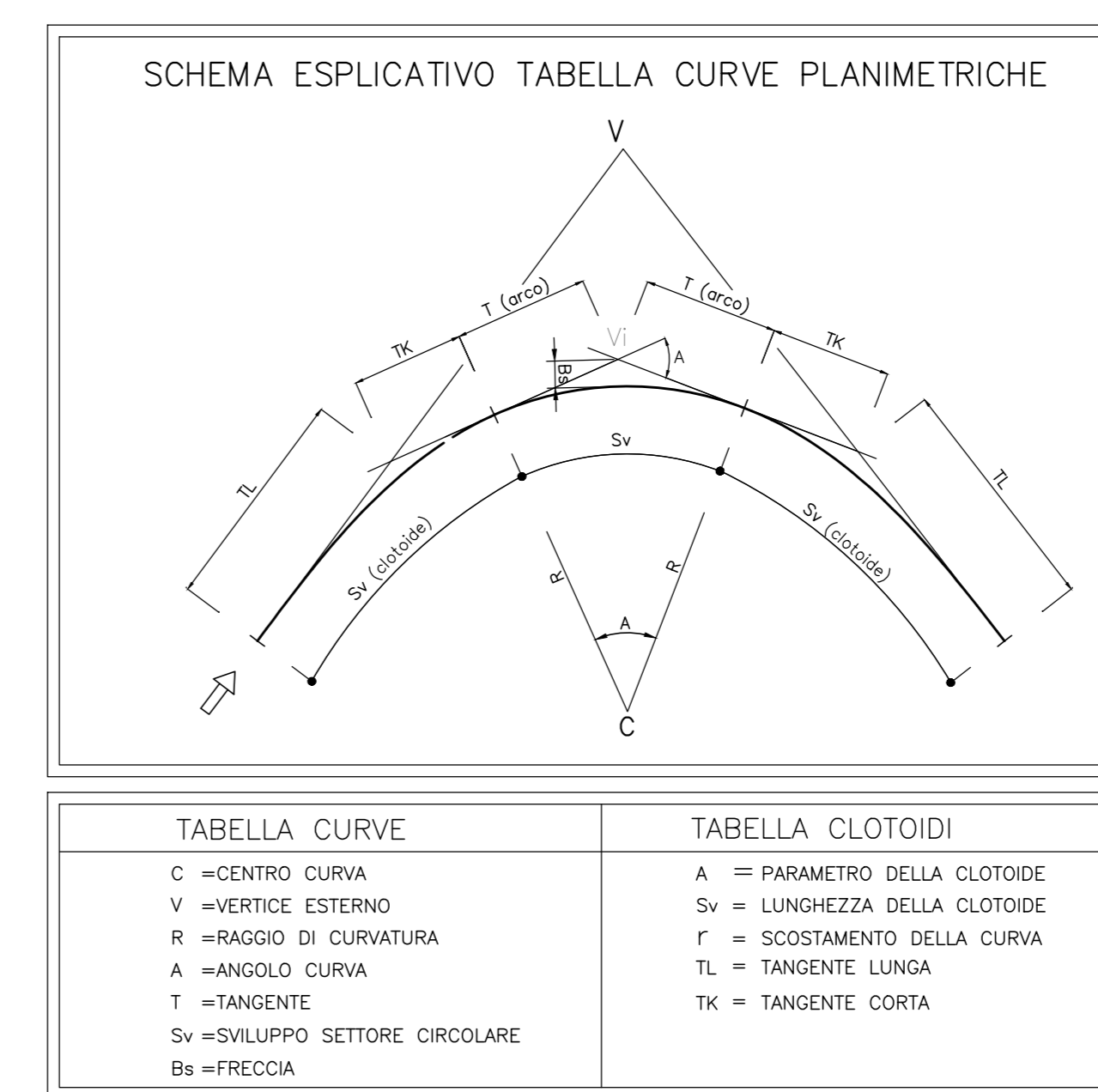
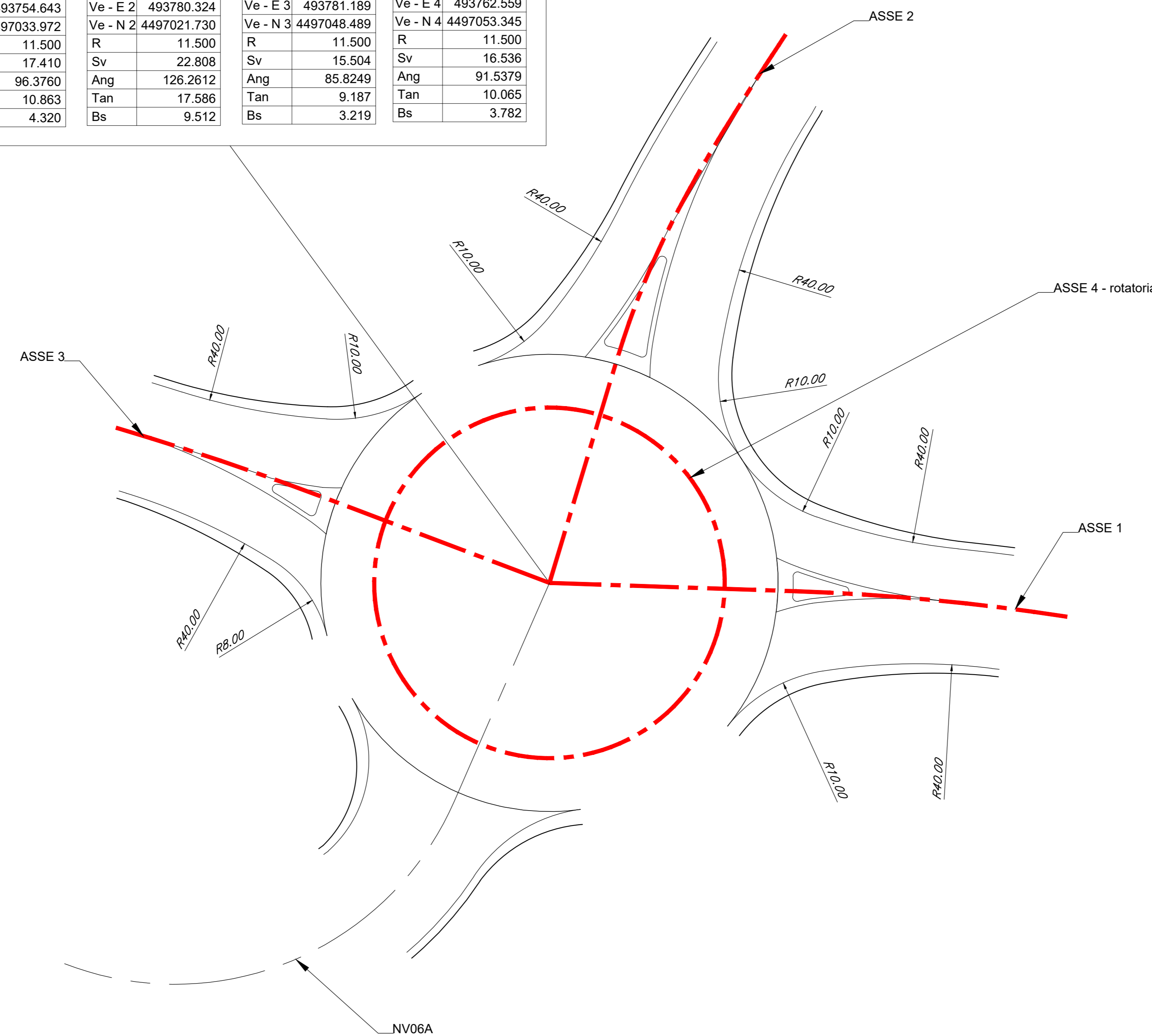


Rac. 1		Rac. 2		Rac. 3		Rac. 4	
Ce E 1	493769.398	Ce E 2	493769.398	Ce E 3	493769.398	Ce E 4	493769.398
Ce N 1	4497039.678	Ce N 2	4497039.678	Ce N 3	4497039.678	Ce N 4	4497039.678
Vi - E 1	493754.643	Vi - E 2	493780.324	Vi - E 3	493781.189	Vi - E 4	493762.559
Vi - N 1	4497033.972	Vi - N 2	4497021.730	Vi - N 3	4497048.489	Vi - N 4	4497053.345
Ve - E 1	493754.643	Ve - E 2	493780.324	Ve - E 3	493781.189	Ve - E 4	493762.559
Ve - N 1	4497033.972	Ve - N 2	4497021.730	Ve - N 3	4497048.489	Ve - N 4	4497053.345
R	11.500	R	11.500	R	11.500	R	11.500
Sv	17.410	Sv	22.808	Sv	15.504	Sv	16.536
Ang	96.3780	Ang	126.2612	Ang	85.8249	Ang	91.5379
Tan	10.863	Tan	17.586	Tan	9.187	Tan	10.065
Bs	4.320	Bs	9.512	Bs	3.219	Bs	3.782



COMMITTENTE: **RFI** RETE FERROVIARIA ITALIANA GRUPPO FERROVIE DELLO STATO ITALIANE

PROGETTAZIONE: **ITALFERR** GRUPPO FERROVIE DELLO STATO ITALIANE

U.O. INFRASTRUTTURE SUD

PROGETTO DEFINITIVO

**LINEA SALERNO - PONTECAGNANO AEROPORTO**  
**COMPLETAMENTO METROPOLITANA DI SALERNO**  
**TRATTA ARECHI - PONTECAGNANO AEROPORTO**

NUOVA VIABILITA'

NV06B - ADEGUAMENTO INTERSEZIONE SU SS18 E RIPROFILATURA RAMI INNESTO  
 Planimetria di tracciamento - Rotatoria

SCALA: 1:200

COMMESSA	LOTTO	FASE	ENTE	TIPO DOC.	OPERA/DISCIPLINA	PROGR.	REV.
NN1X	00	D	78	P9	NV06B0	002	B

Rev.	Descrizione	Redatto	Data	Verificato	Data	Approvato	Data	Autorizzato Data
A	Emissione esecutiva	A.Pasali	Set 2020	M. Di Stefano	Set 2020		Set 2020	01/08/2020
B	Emissione Esecutiva	A.Pasali	08/2020	M. Di Stefano	08/2020		08/2020	01/08/2020

File: NN1X.0.0.D.78.P9.NV.06.B.0.002.B.DWG n. Elab.: