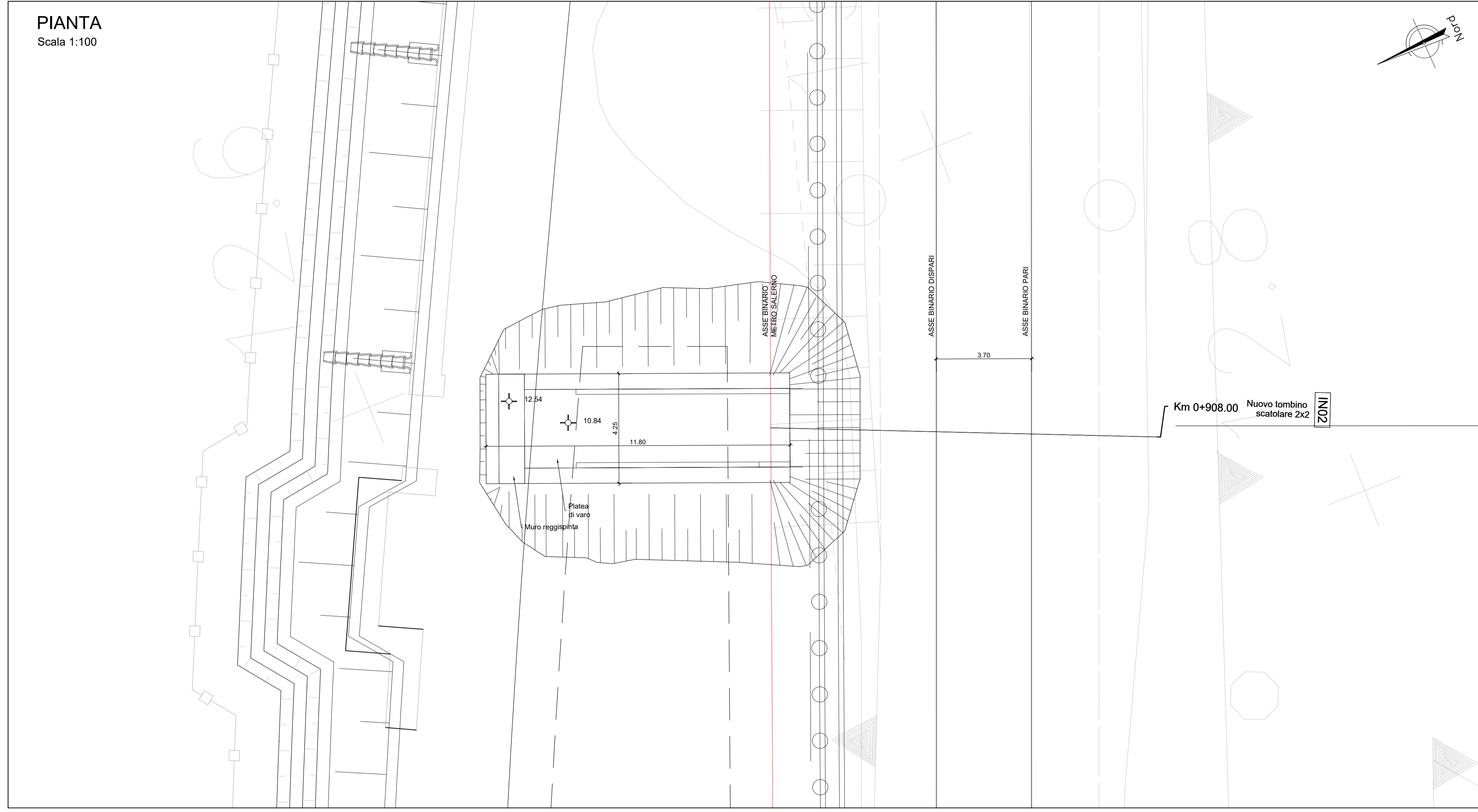
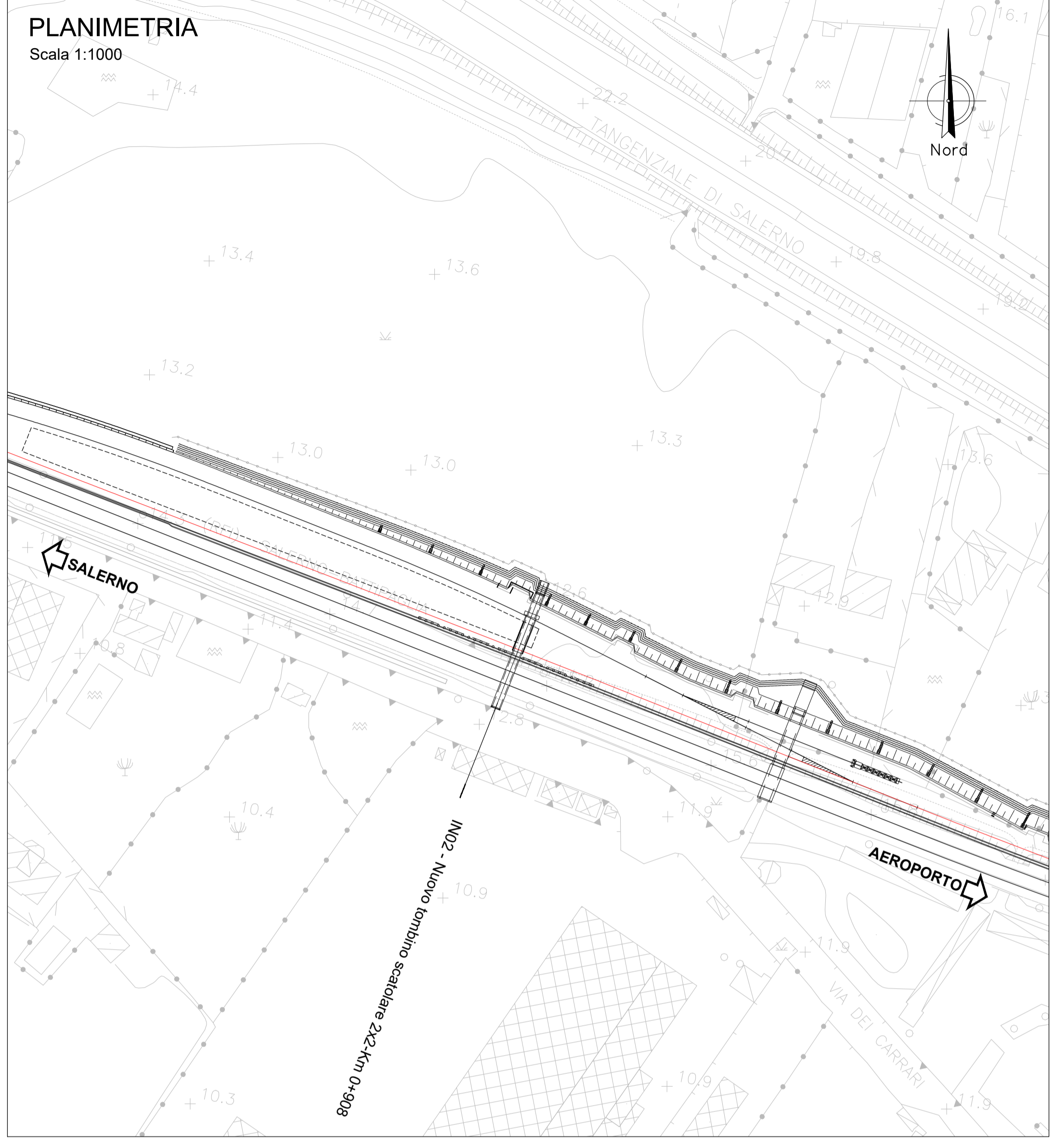


PIANTA
Scala 1:100



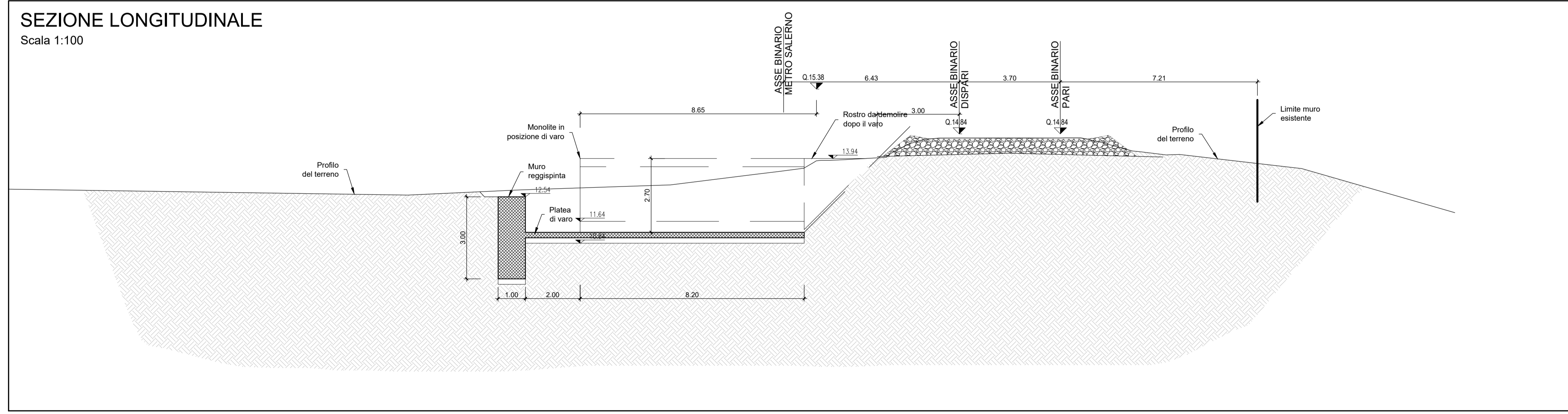
PLANIMETRIA
Scala 1:1000



VOLUME SCAVO: 300mc
VOLUME RINTERRO CON MATERIALE DA CAVA: 170mc

NOTA: Per tabella materiali e incidenza armature vedi elaborato: NN1X.0.0.D.78.TT.OC.00.0.0.001

SEZIONE LONGITUDINALE
Scala 1:100



COMMITTENTE:
RFI
RETE FERROVIARIA ITALIANA
GRUPPO FERROVIE DELLO STATO ITALIANE

PROGETTAZIONE:
ITALFERR
GRUPPO FERROVIE DELLO STATO ITALIANE

U.O. INFRASTRUTTURE SUD
PROGETTO DEFINITIVO
LINEA SALERNO - PONTECAGNANO AEROPORTO
COMPLETAMENTO METROPOLITANA DI SALERNO
TRATTA ARECHI - PONTECAGNANO AEROPORTO
INTERFERENZE VIARIE ED IDRAULICHE
IN02 km 0+908: Nuovo Tombino 2,00x2,00m
Pianta scavi e sezioni

SCALA:
varie

COMMESSA LOTTO FASE ENTE TIPO DOC. OPERA/DISCIPLINA Progr. REV.
NN1X 00 D 78 PZ IN0200 002 B

Rev.	Descrizione	Redatto	Data	Verificato	Data	Approvato	Data	Autorizzato Data
A	Emissione Esecutiva	F. Duranti	08/2020	G. Romano	08/2020	M. Di Nino	08/2020	08/2020
B	Emissione Esecutiva	F. Duranti	Gen-2021	G. Romano	Gen-2021	M. Di Nino	Gen-2021	Gen-2021