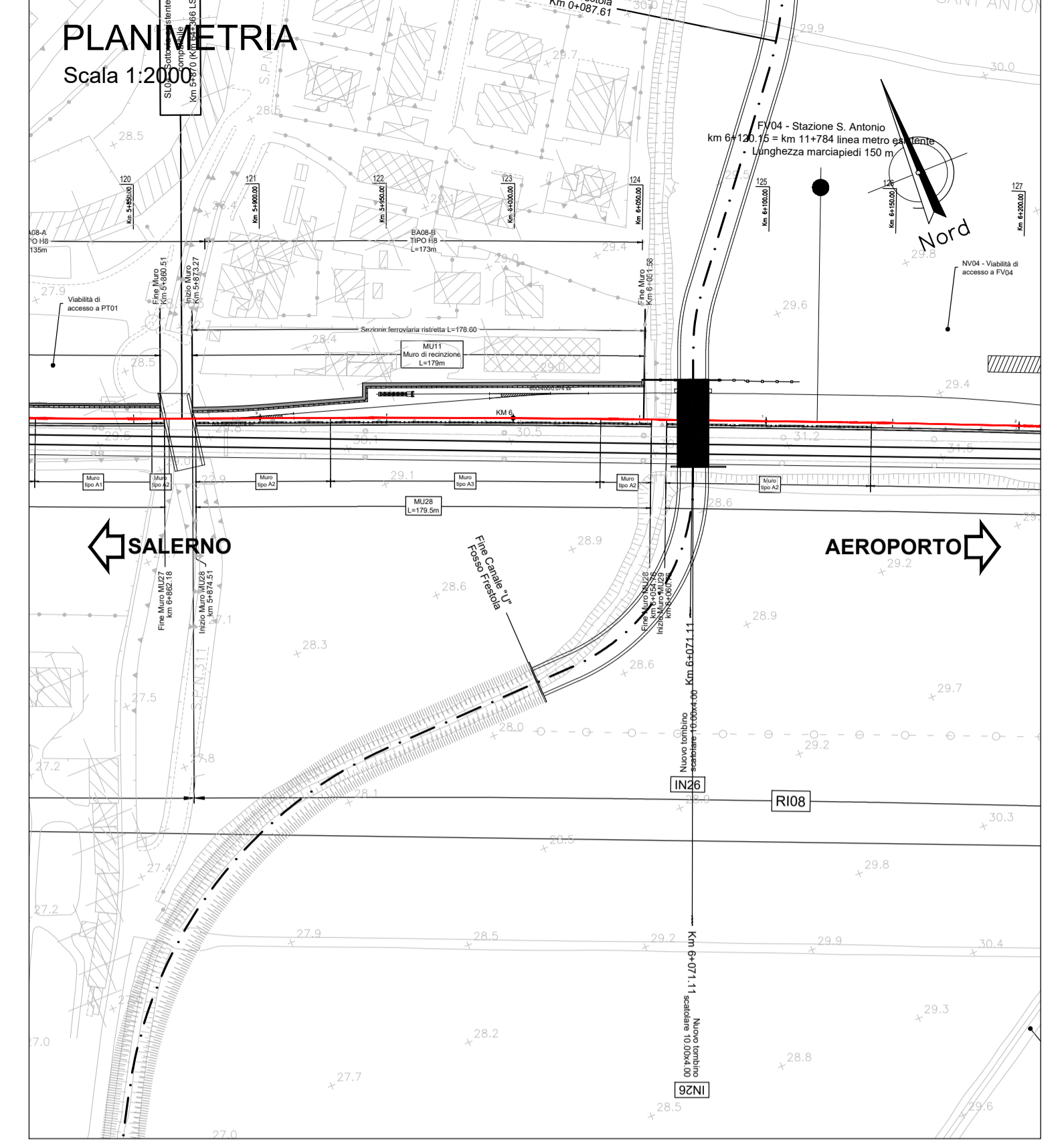
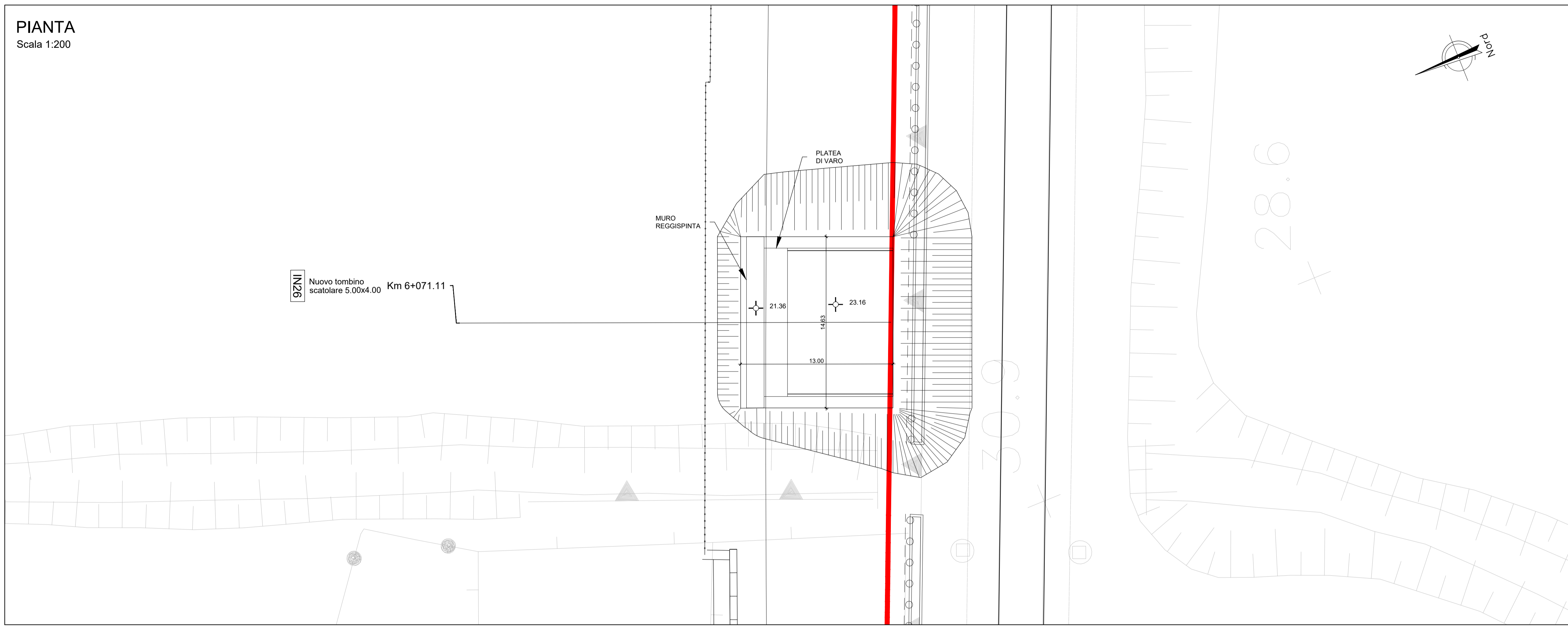


**PIANTA**  
Scala 1:200

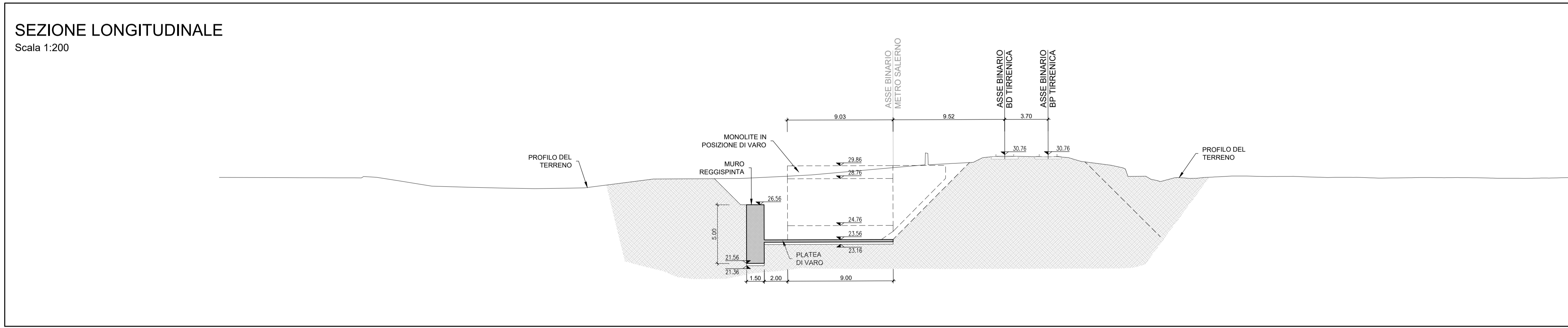


VOLUME SCAVO: 750mc

VOLUME RINTERRO CON MATERIALE DA CAVA: 250mc

NOTA: Per tabella materiali e incidenza armature vedi elaborato: NN1X.0.0.D.78.TT.OC.00.0.0.001

**SEZIONE LONGITUDINALE**  
Scala 1:200



COMMITTENTE:  
**RFI**  
 RETE FERROVIARIA ITALIANA  
 GRUPPO FERROVIE DELLO STATO ITALIANE

PROGETTAZIONE:  
**ITAFERR**  
 GRUPPO FERROVIE DELLO STATO ITALIANE

**U.O. INFRASTRUTTURE SUD**  
**PROGETTO DEFINITIVO**  
**LINEA SALERNO - PONTECAGNANO AEROPORTO**  
**COMPLETAMENTO METROPOLITANA DI SALERNO**  
**TRATTA ARECHI - PONTECAGNANO AEROPORTO**  
 INTERFERENZE VIARIE ED IDRAULICHE  
 IN26 Km 6+071: Nuovo Tombino 10,00x4.00m  
 Pianta scavi e sezioni

SCALA:  
 varie

COMMESSA	LOTTO	FASE	ENTE	TIPO DOC.	OPERA/DISCIPLINA	PROGR.	REV.
NN1X	00	D	78	PZ	IN2600	003	B

Rev.	Descrizione	Redatto	Data	Verificato	Data	Approvato	Data	Autorizzato Data
A	Emissione Esecutiva	F. Durastanti	05-2020	G. Romano	05-2020	M.D'Alvino	05-2020	05-2021
B	Emissione Esecutiva	F. Durastanti	Gen-2021	G. Romano	Gen-2021	M.D'Alvino	Gen-2021	Gen-2021