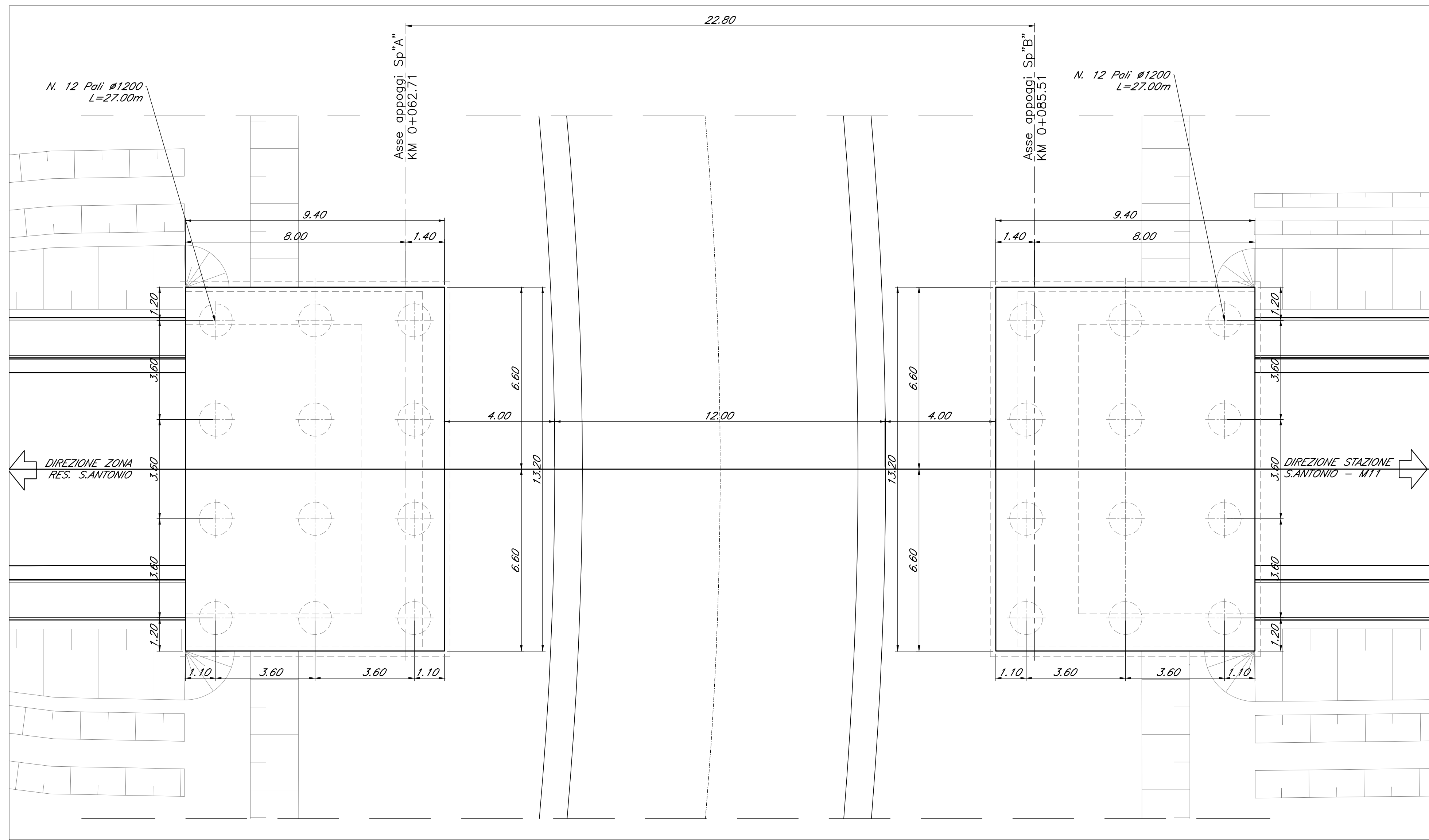
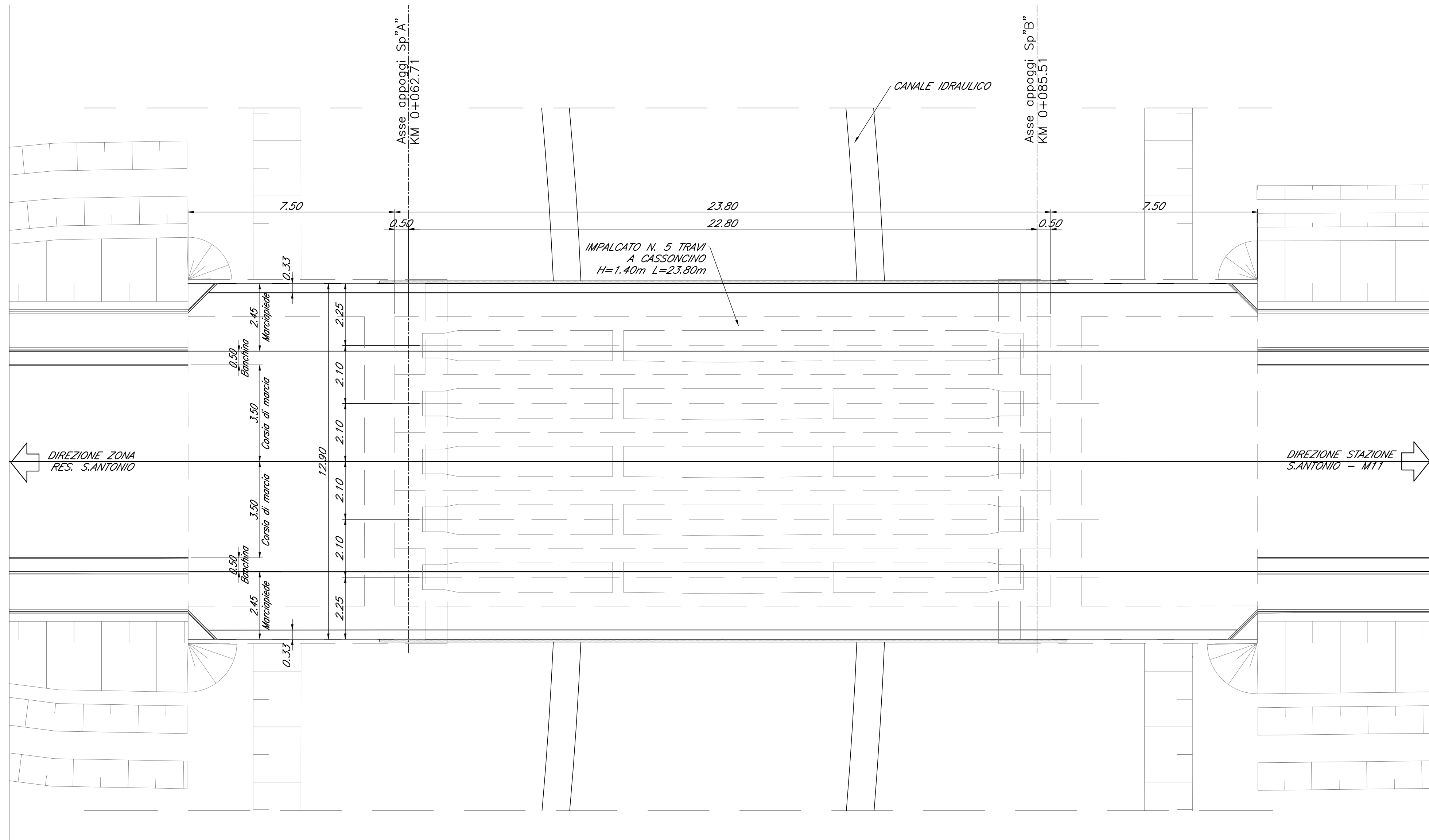


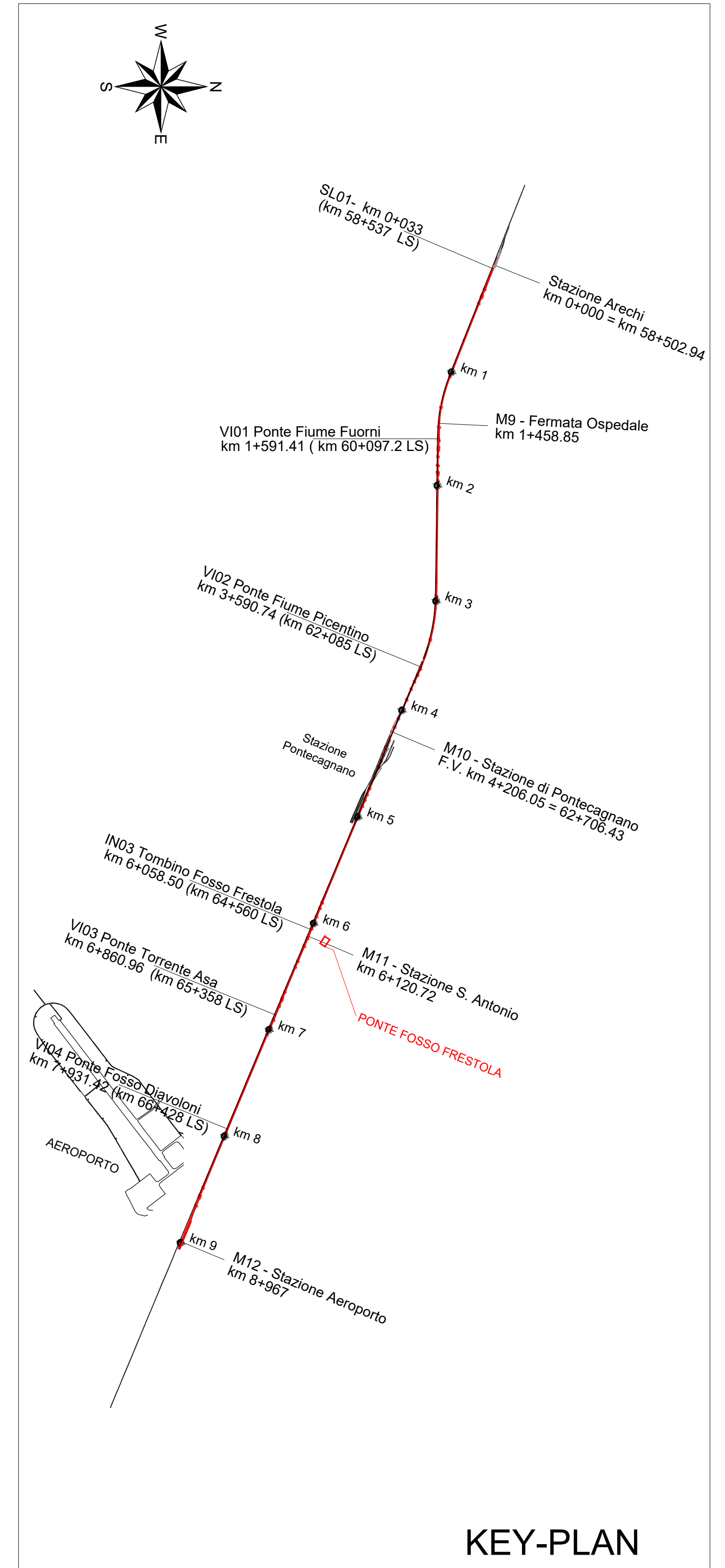
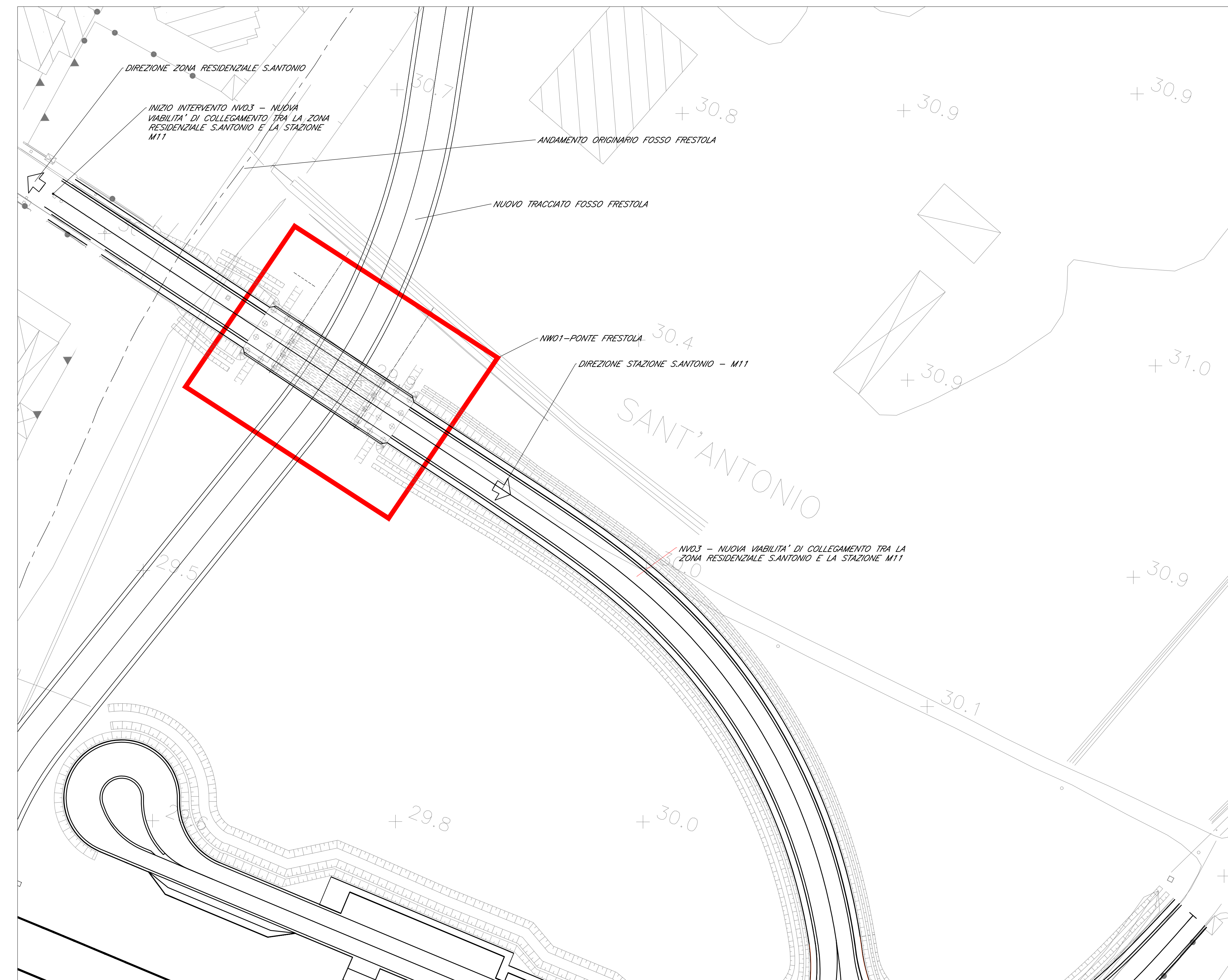
PIANTA FONDAZIONI
SCALA 1:100



PIANTA IMPALCATO
SCALA 1:100



PLANIMETRIA GENERALE DI PROGETTO
SCALA 1:500



NOTA: per le caratteristiche dei materiali e per le incisioni si rimanda allo specifico elaborato di progetto "NW14000781T00060001".

COMMITTENTE: **RFI** Rete Ferroviaria Italiana - Gruppo Ferrovie dello Stato Italiane

PROGETTAZIONE: **ITALFERR** Gruppo Nuovo dello Stato Italiano

U.O. INFRASTRUTTURE SUD
PROGETTO DEFINITIVO
LINEA SALERNO - PONTECAGNANO AEROPORTO
COMPLETAMENTO METROPOLITANA DI SALERNO
TRATTA ARECHI - PONTECAGNANO AEROPORTO
 NW - NUOVA VIABILITA'
 NW01-PONTE FOSSO FRESTOLA
 Planimetria generale di progetto

SCALA: VARIE

COMMESSA LOTTO FASE ENTE TIPO DOC. OPERADISCIPLINA PROGR. REV.

NN1X 00 D 78 PZ NW0100 001 A

Rev.	Descrizione	Redatto	Data	Verificato	Data	Approvato	Data	Autorizzato Data
A	Emettere Caricchi	A.Palazzo	Set-2020	C. Buglio	Set-2020	M. P.	Set-2020	D. Tassinari

in. Elab.