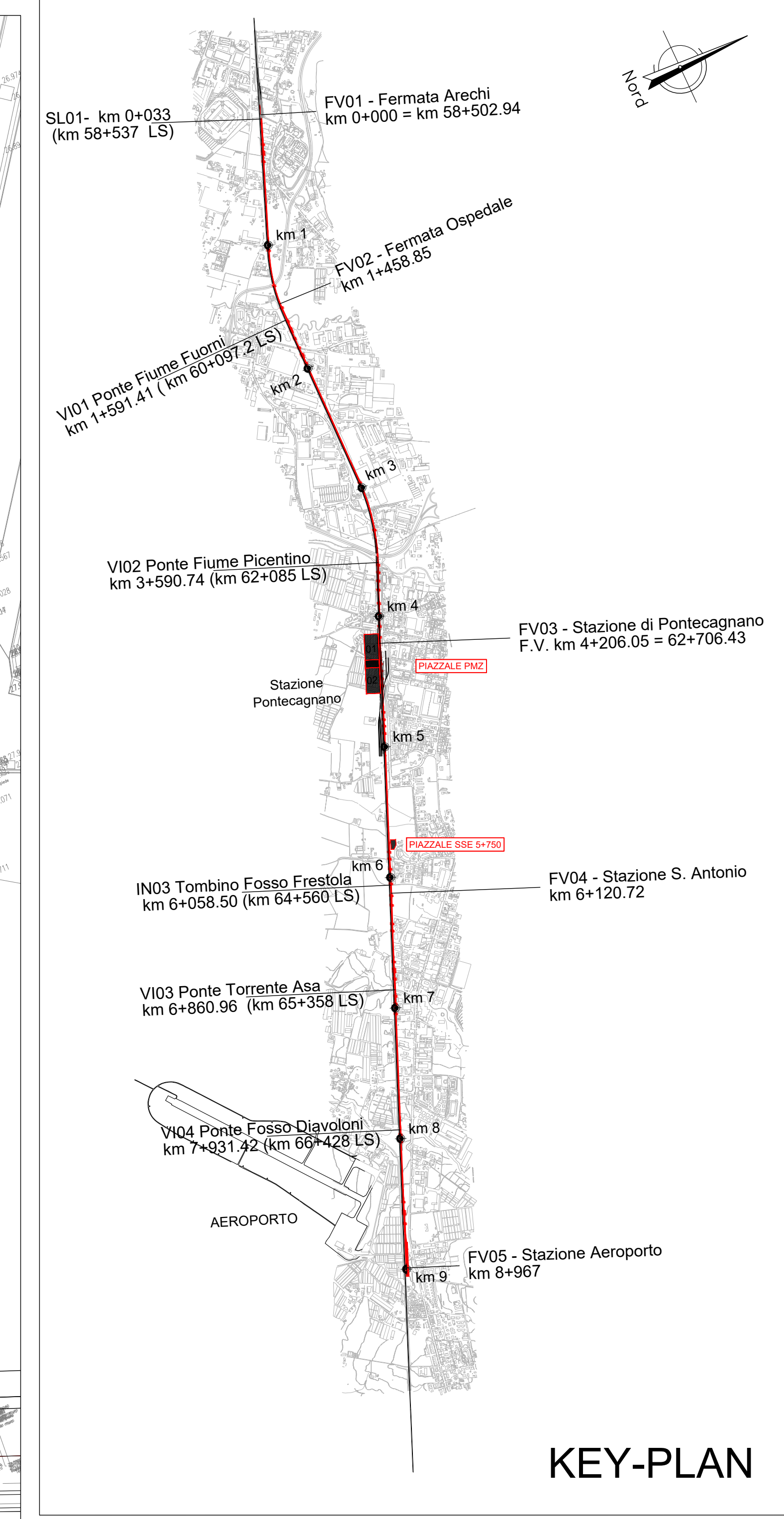
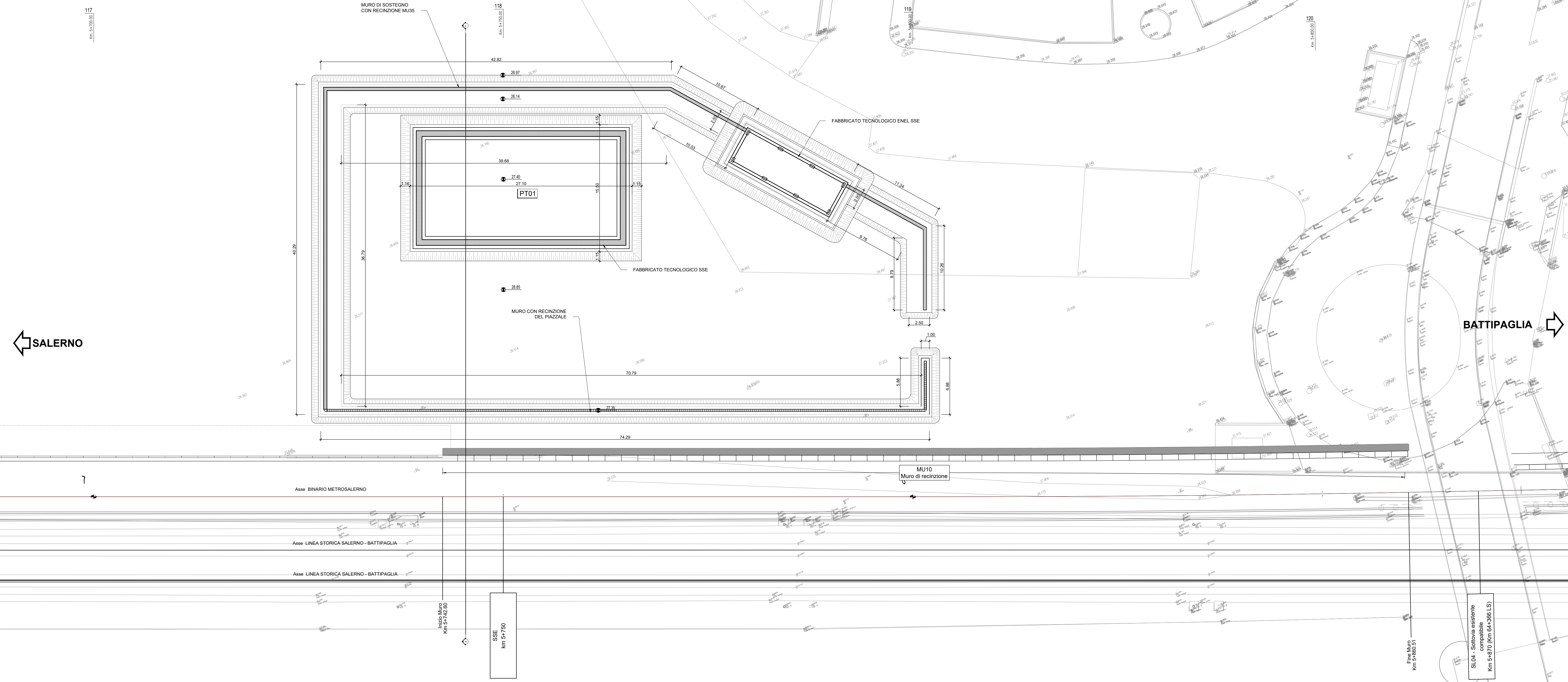


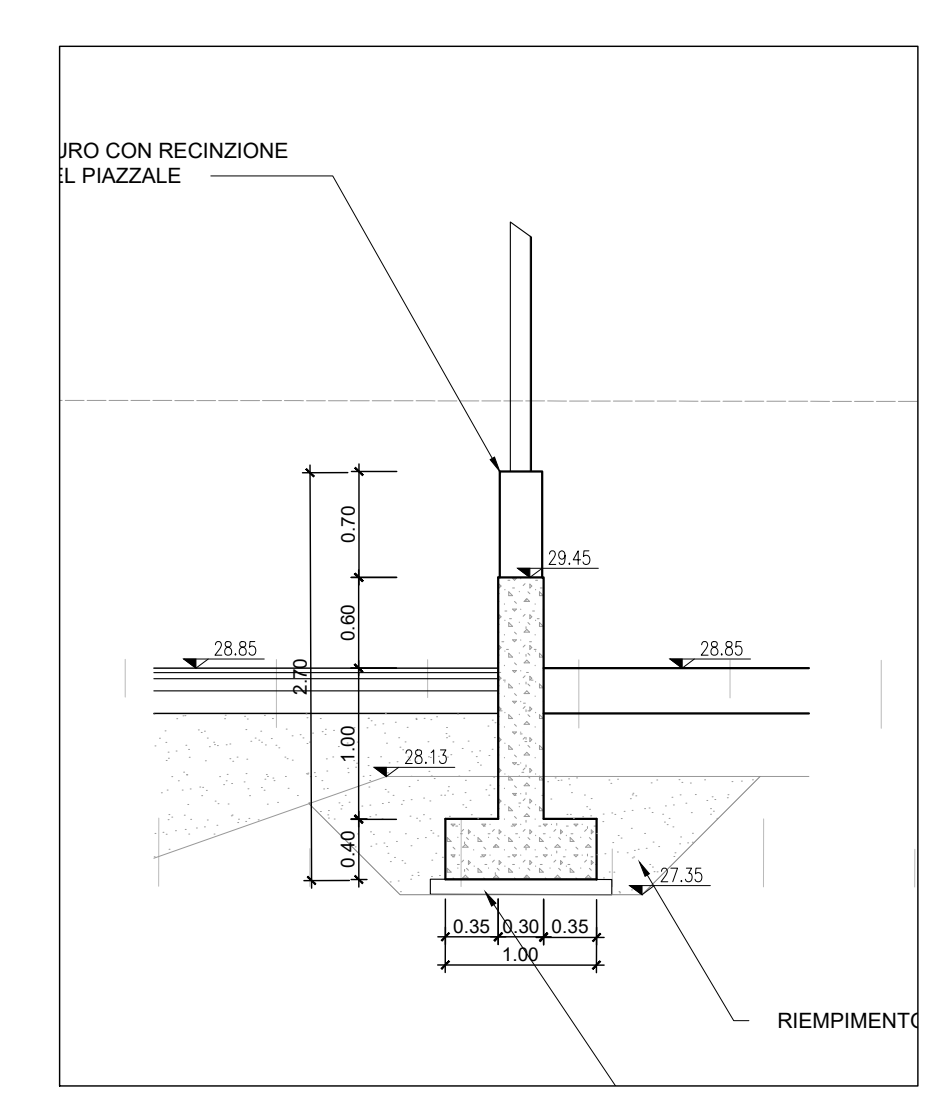
PLANIMETRIA
Scala 1:200



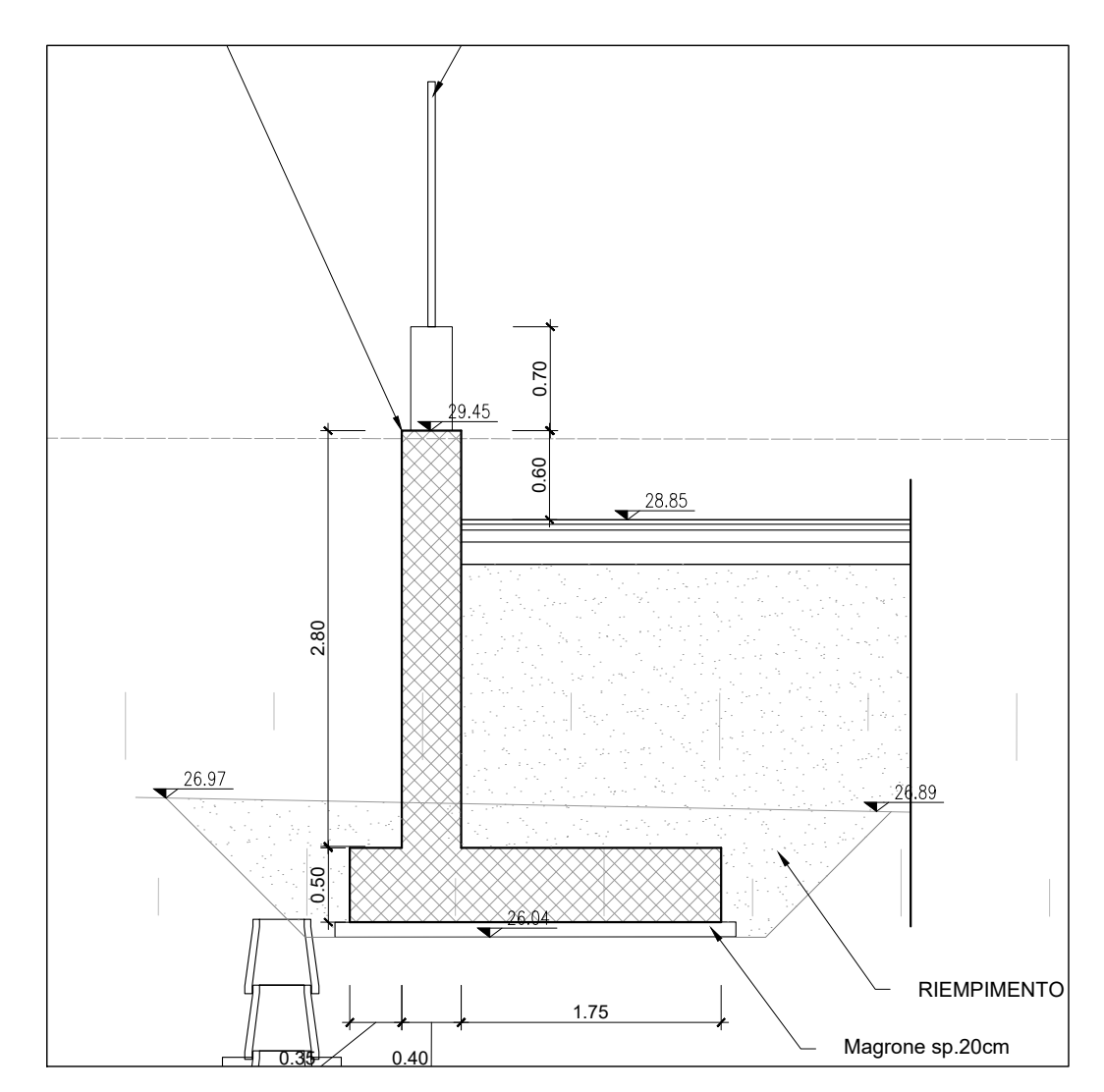
KEY-PLAN

Per tabella materiali e incidenza armature vedi elab. NN1X.0.0.D.78.TT.OC.00.0.0.001

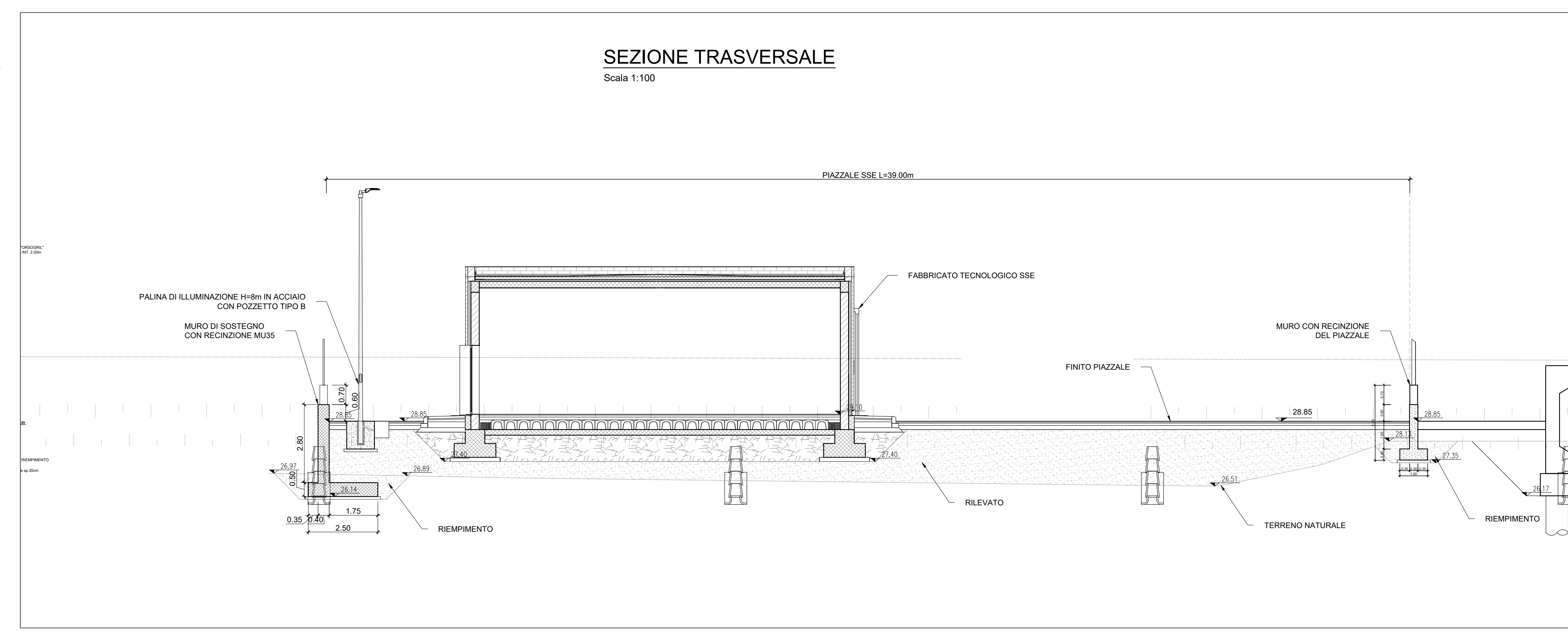
SEZIONE MURO TIPO 1 CON RECINZIONE DEL PIAZZALE
Scala 1:50



SEZIONE MURO TIPO 2 DI SOSTEGNO CON RECINZIONE
Scala 1:50



SEZIONE TRASVERSALE
Scala 1:100



COMMITTENTE: **RFI** RETE FERROVIARIA ITALIANA GRUPPO FERROVIE DELLO STATO ITALIANE

PROGETTAZIONE: **ITALFER** GRUPPO FERROVIE DELLO STATO ITALIANE

U.O. INFRASTRUTTURE SUD

PROGETTO DEFINITIVO

LINEA SALERNO - PONTECAGNANO AEROPORTO
COMPLETAMENTO METROPOLITANA DI SALERNO
TRATTA ARECHI - PONTECAGNANO AEROPORTO
PIAZZALI
SSE km 5+750 - Corpo stradale piazzale tecnologico
Pianta scavi e carpenteria muri

SCALA: **VARIE**

Rev.	Descrizione	Redatto	Data	Verificato	Data	Approvato	Data	Autorizzato Data
A	Emissione Esecutiva	F. Durasteh	08-2020	G. Romano	08-2020	M. Di Biase	08-2020	08-2021
B	Emissione Esecutiva	F. Durasteh	Gen-2021	G. Romano	Gen-2021	M. Di Biase	Gen-2021	Gen-2021

NN1X.0.0.D.78.FZ.PT.01.0.0.001.B n. Elab.: