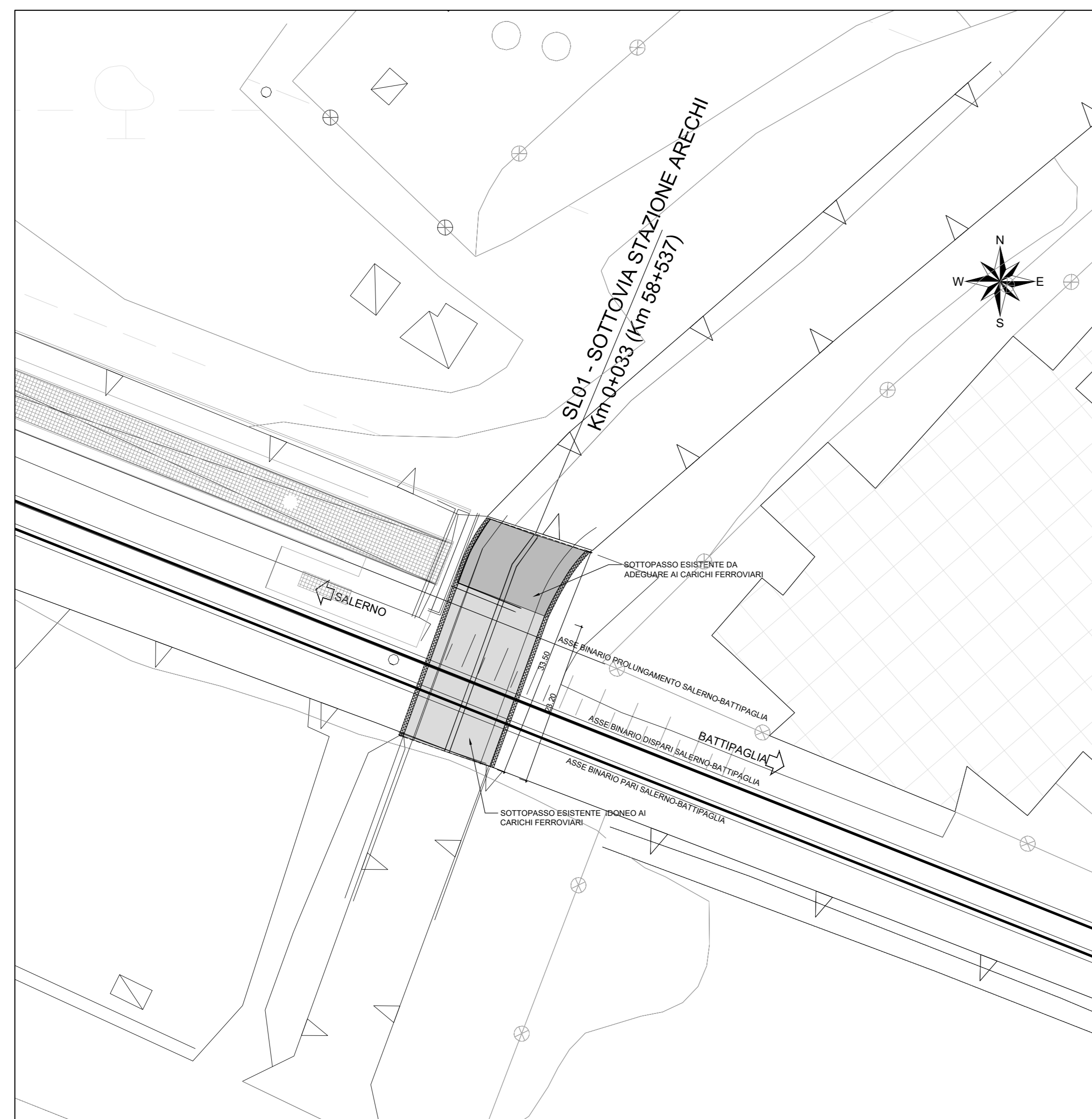
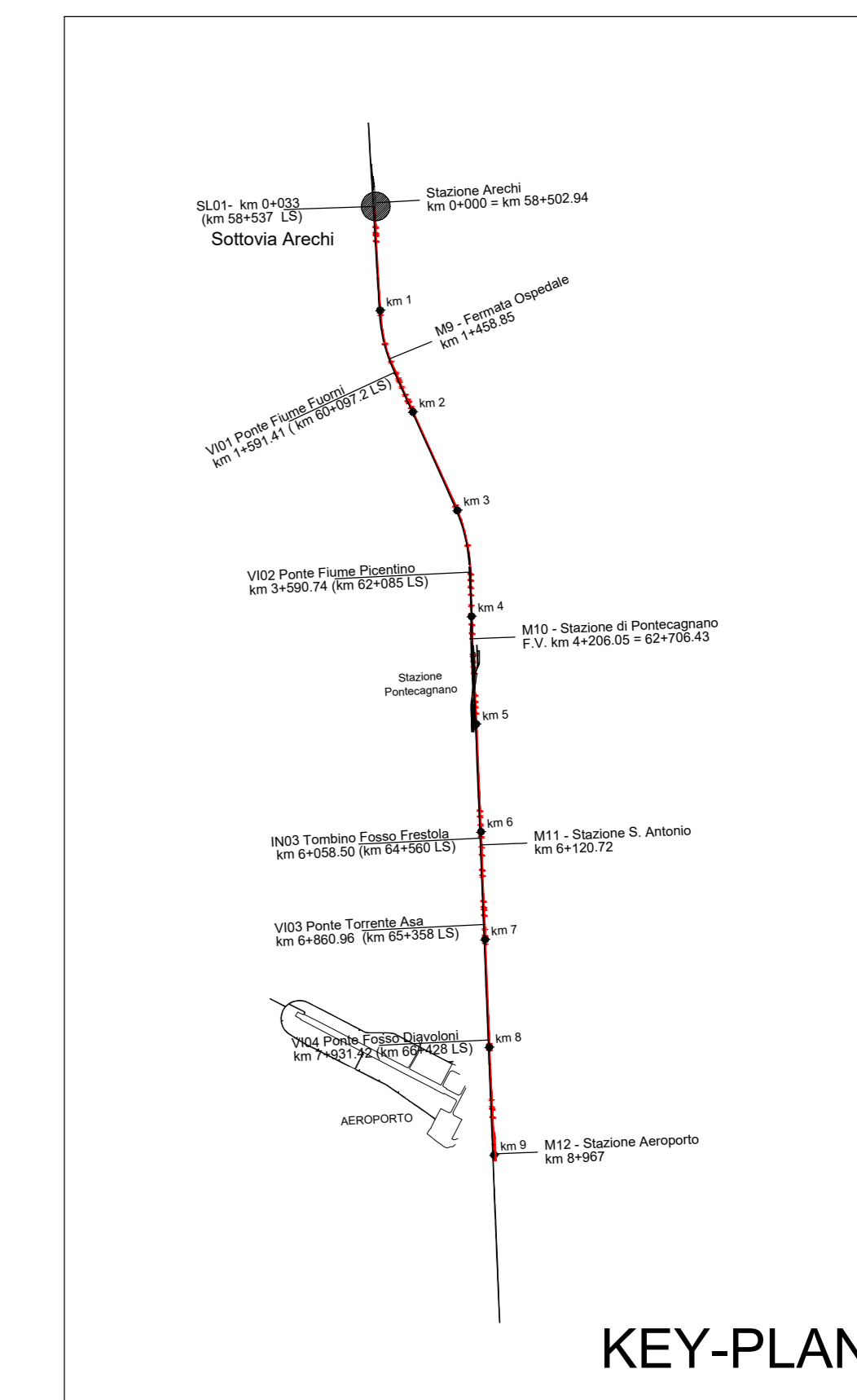
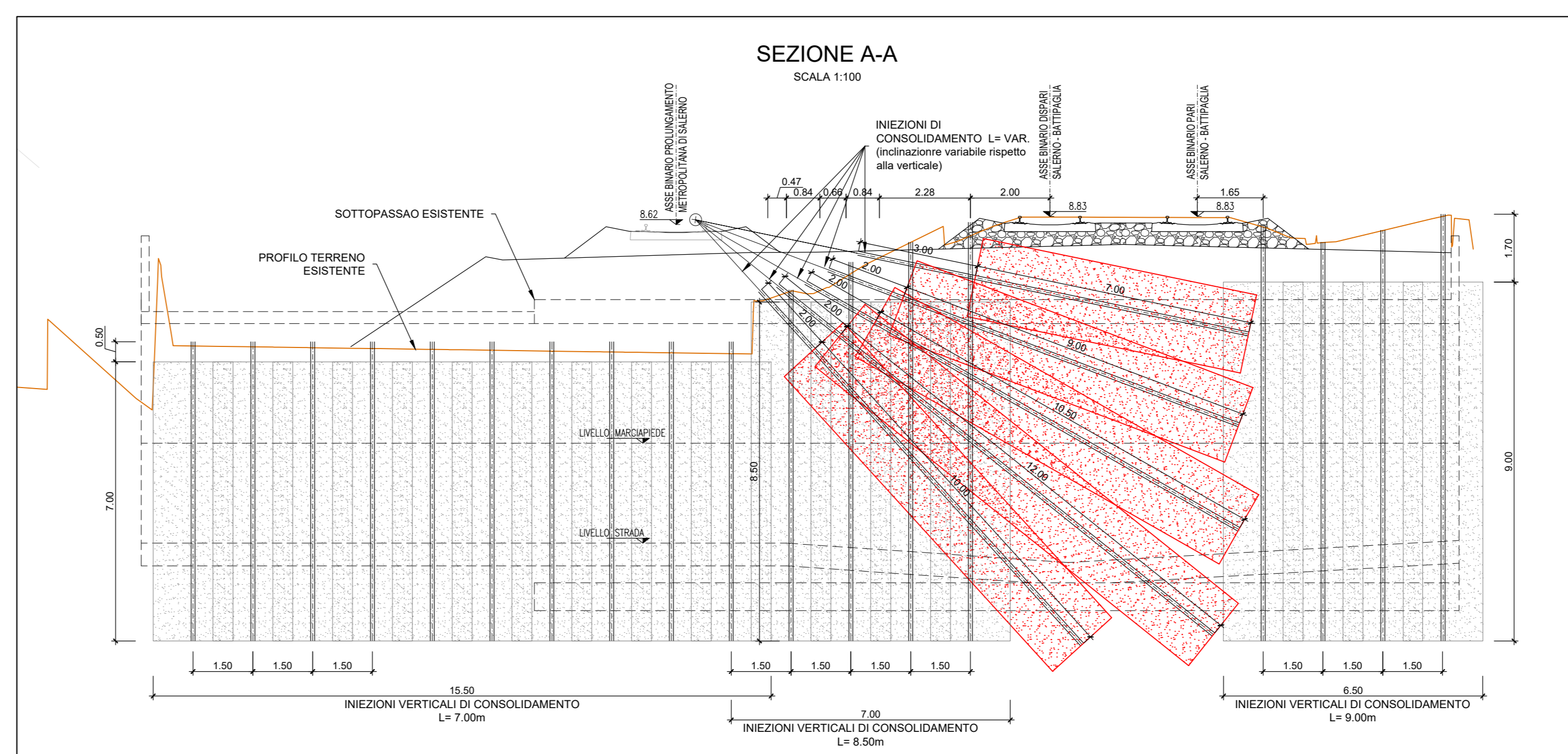
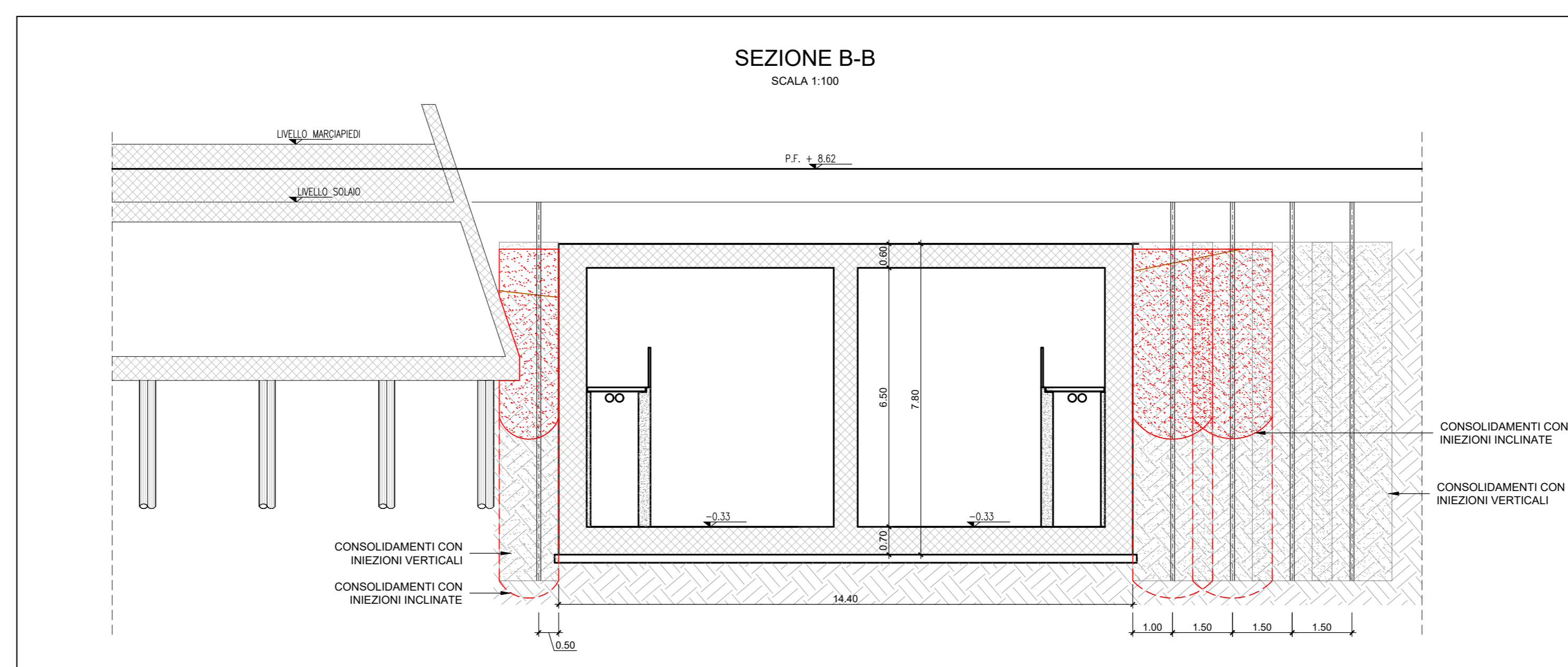
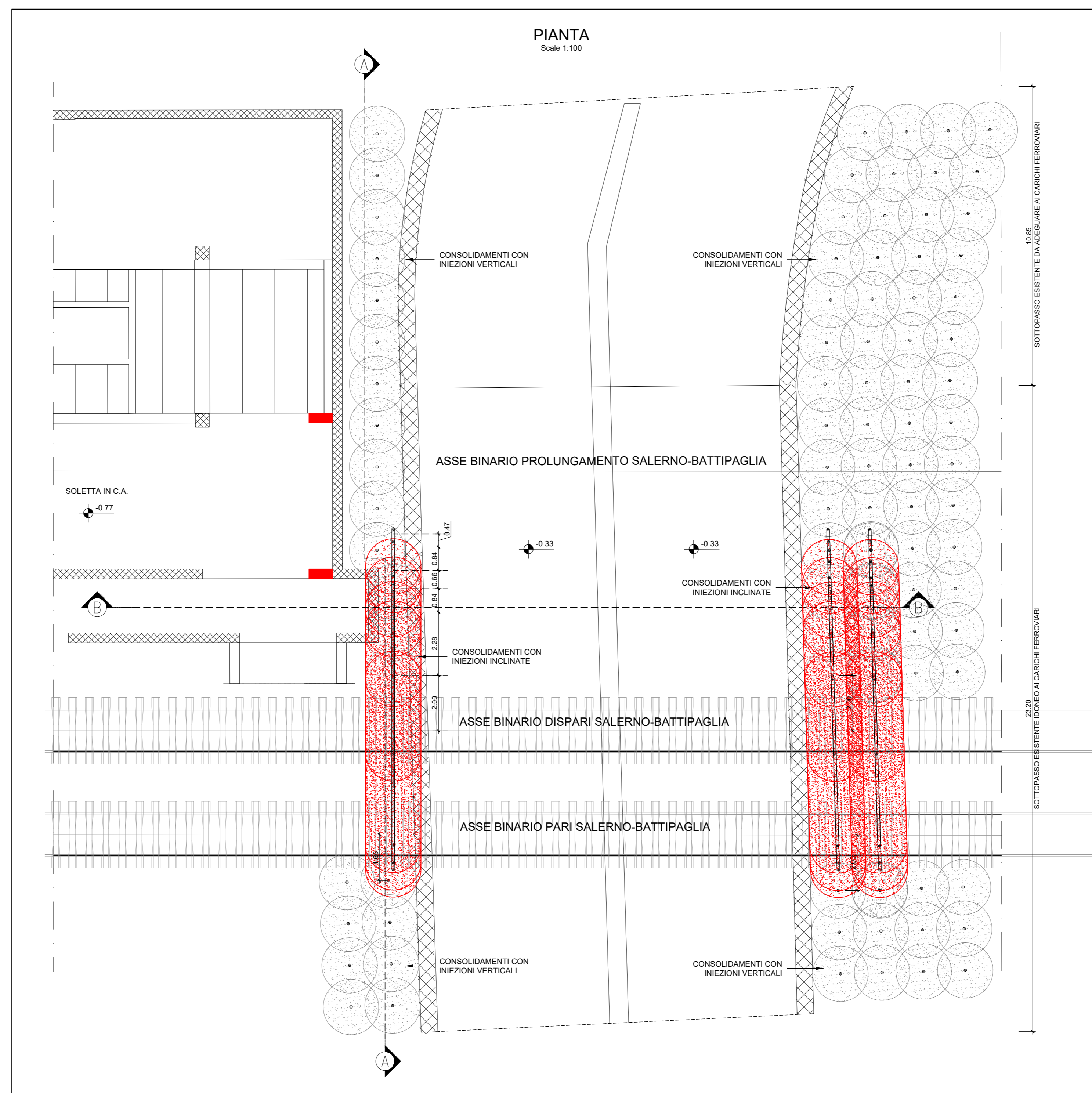


STRALCIO PLANIMETRICO
Scale 1:500



STRALCIO PLANIMETRICO - ORTOFOTO
Scale 1:500



DOCUMENTAZIONE FOTOGRAFICA



COMMITTENTE: **RFI** RETE FERROVIARIA ITALIANA GRUPPO FERROVIE DELLO STATO ITALIANE

PROGETTAZIONE: **ITALFERR** GRUPPO FERROVIE DELLO STATO ITALIANE

U.O. INFRASTRUTTURE SUD

PROGETTO DEFINITIVO

LINEA SALERNO - PONTECAGNANO AEROPORTO
COMPLETAMENTO METROPOLITANA DI SALERNO
TRATTA ARECHI - PONTECAGNANO AEROPORTO
SOTTOVIA
 Sottovia esistente stazione Arechi SL01
 Pianta, prospetto e sezioni - Interventi di iniezione

SCALA: varie

COMMESSA LOTTO FASE ENTE TIPO DOC. OPERA/DISCIPLINA Progr. REV.

NN1X 00 D 78 PZ SL0100 001 A

| Rev. | Descrizione | Redatto | Data | Verificato | Data | Approvato | Data | Autorizzato Data |
|------|---------------------|------------|----------|-------------|----------|-------------|----------|------------------|
| A | Emissione Esecutiva | F. Duranti | Gen-2021 | [Signature] | Gen-2021 | [Signature] | Gen-2021 | 01/04/2021 |

nn. Elab.: NN1X.0.0.D.78.PZ.SL.01.0.0.001.A