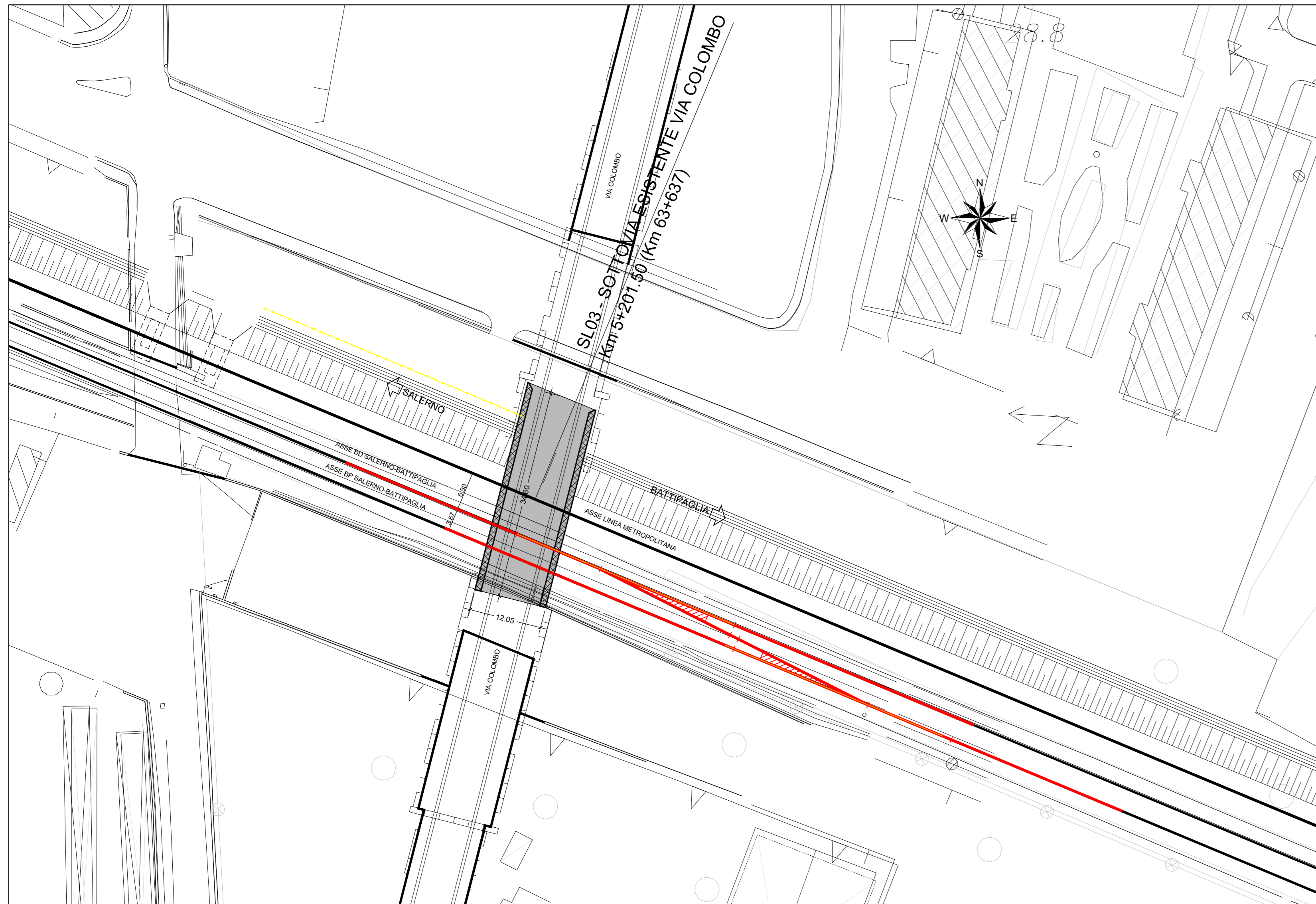


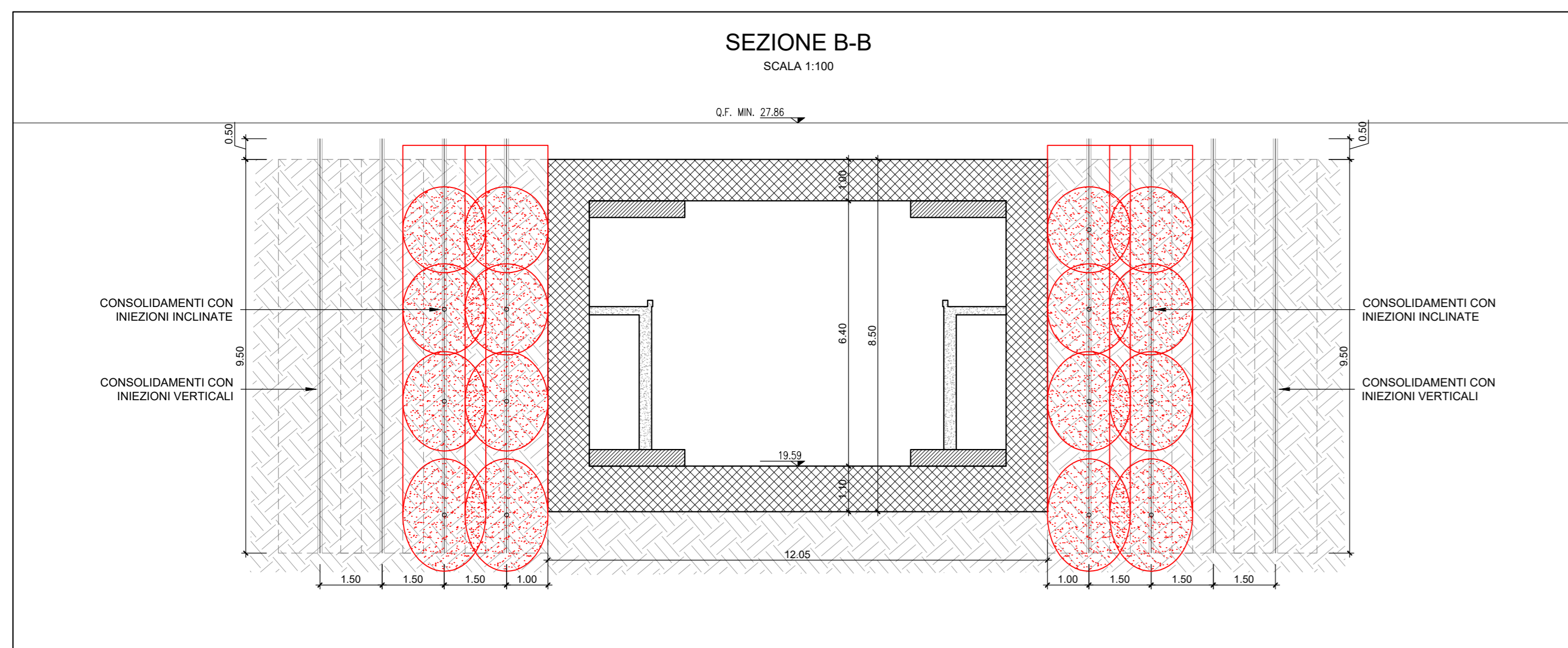
STRALCIO PLANIMETRICO - ORTOFOTO
Scale 1:500



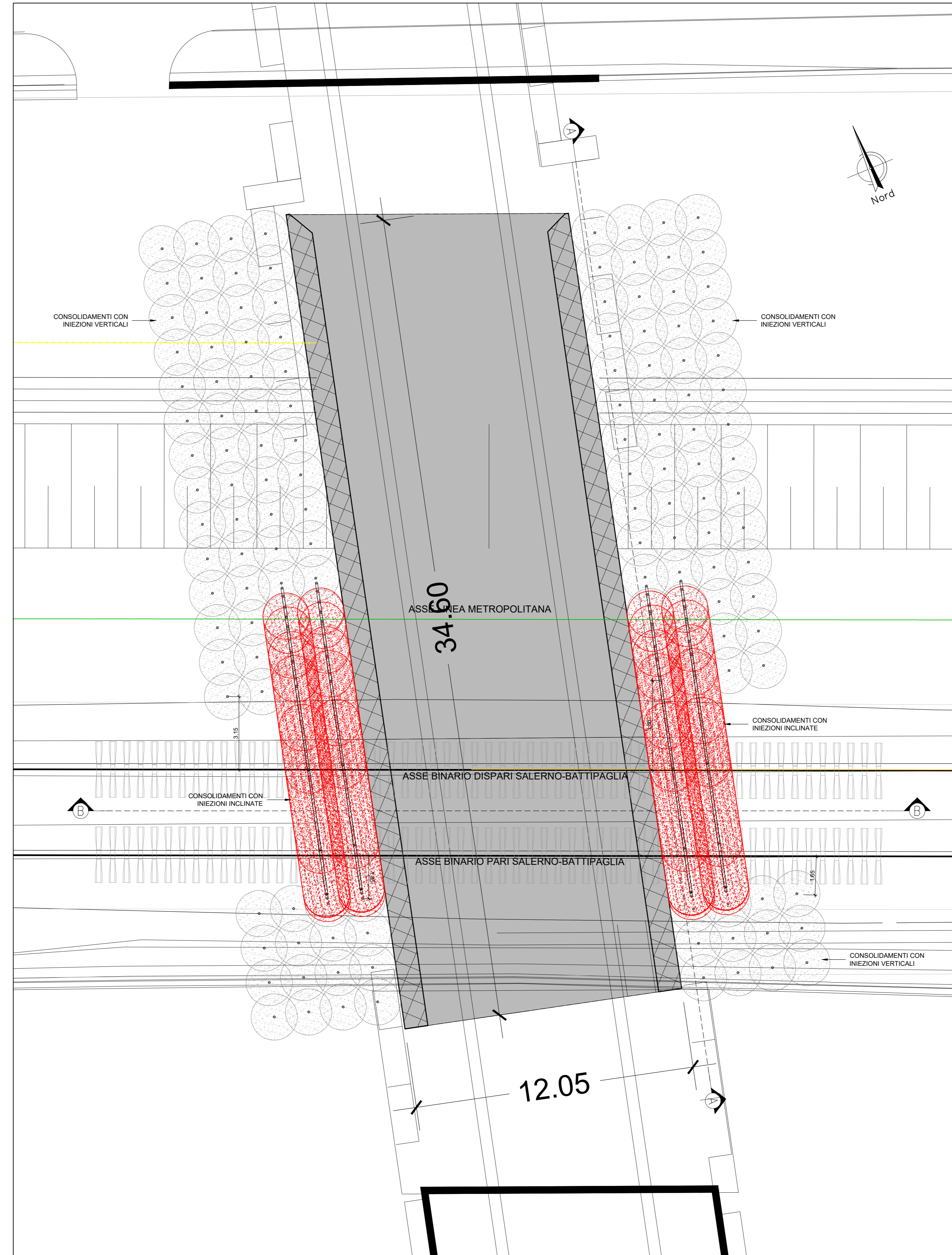
STRALCIO PLANIMETRICO
Scale 1:500



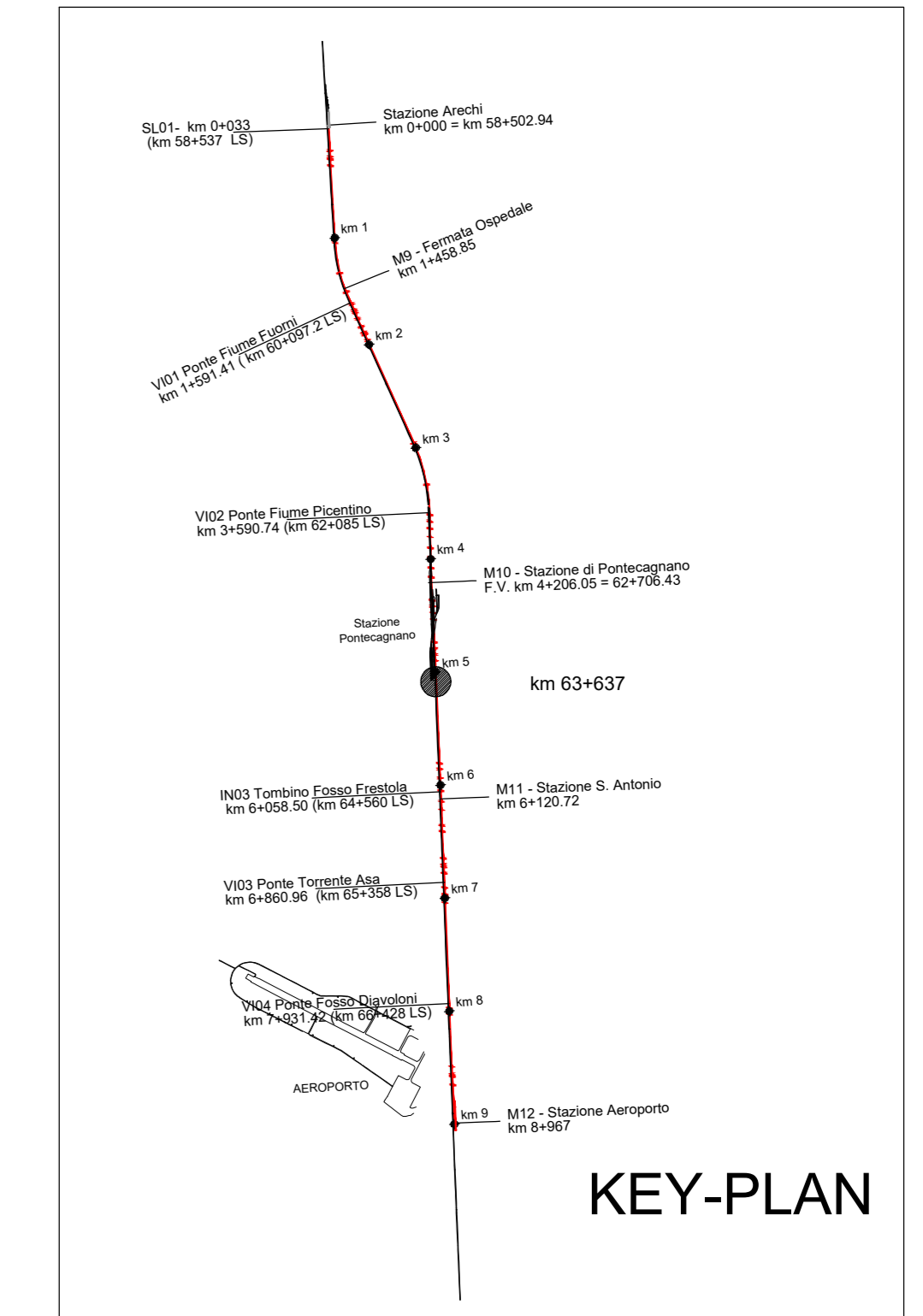

SEZIONE B-B
SCALA 1:100



PIANTA
Scale 1:100



SEZIONE A-A
SCALA 1:100



DOCUMENTAZIONE FOTOGRAFICA



NOTA: Il sottovia esistente è compatibile dal punto di vista geometrico del binario di prolungamento della metropolitana di Salerno, un ulteriore intervento per le solette è riportato nell'elaborato: NN1X.0.0.D.78.BZ.SL.00.0.0.001

COMMITTENTE: **RFI** RETE FERROVIARIA ITALIANA GRUPPO FERROVIE DELLO STATO ITALIANE

PROGETTAZIONE: **ITALFERR** GRUPPO FERROVIE DELLO STATO ITALIANE

U.O. INFRASTRUTTURE SUD

PROGETTO DEFINITIVO

LINEA SALERNO - PONTECAGNANO AEROPORTO
COMPLETAMENTO METROPOLITANA DI SALERNO
TRATTA ARECHI - PONTECAGNANO AEROPORTO
 SOTTOVIA
 Sottovia esistente SL03 Km 5+200 (Km 63+637 LS)
 Piante, prospetto e sezioni - Interventi di iniezione

SCALA: varie

Rev.	Descrizione	Redatto	Data	Verificato	Data	Approvato	Data	Autorizzato Data
A	Emissioni Esecutive	F. Duranti	Gen-2021	G. Duranti	Gen-2021	F. Duranti	Gen-2021	Gen-2021

COMMESSA LOTTO FASE ENTE TIPO DOC. OPERA/DISCIPLINA PROGR. REV. NN1X 00 D 78 PZ SL0300 001 A

nn1x.0.0.d.78.pz.sl.03.0.0.001.a n. Elab.: