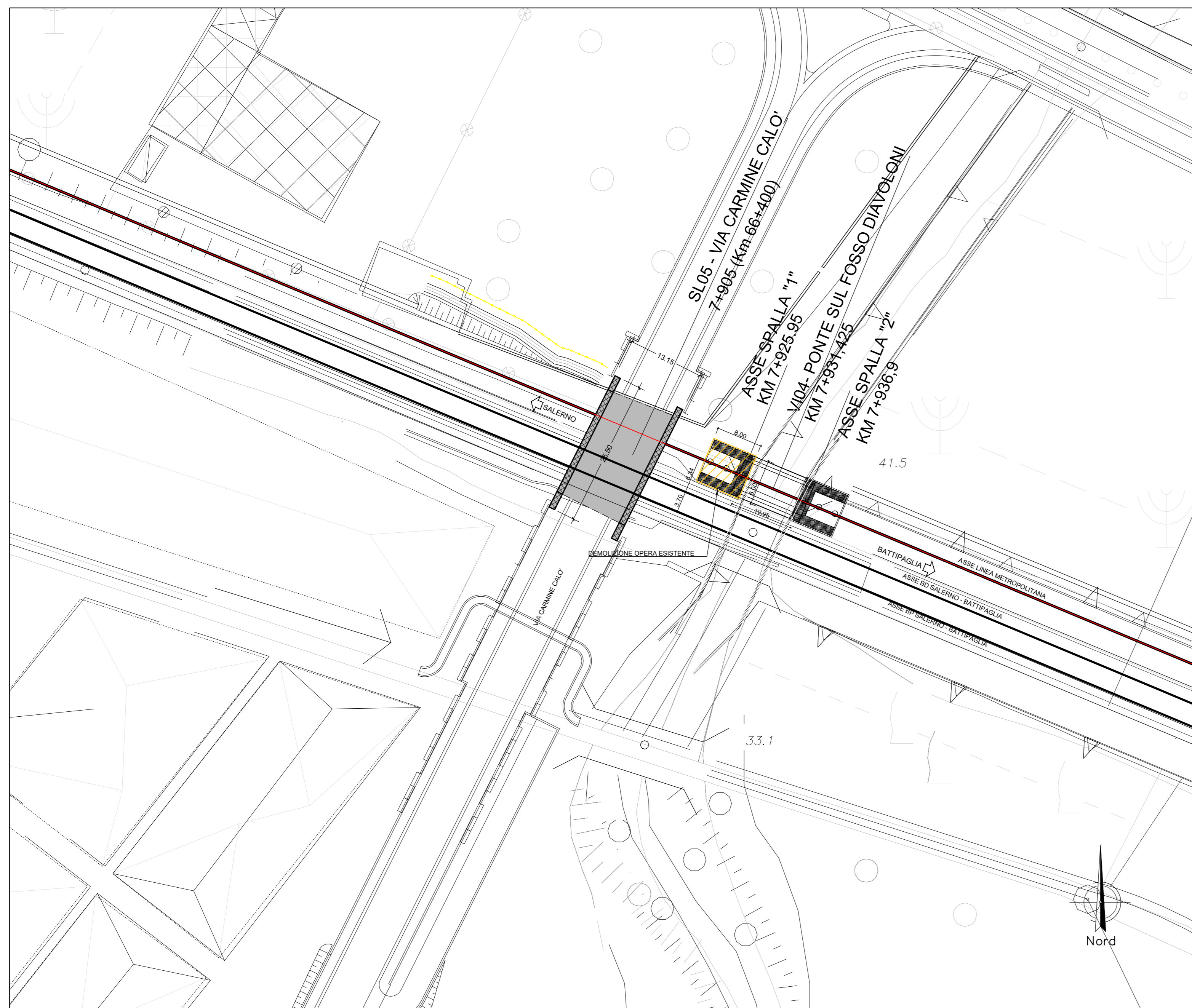


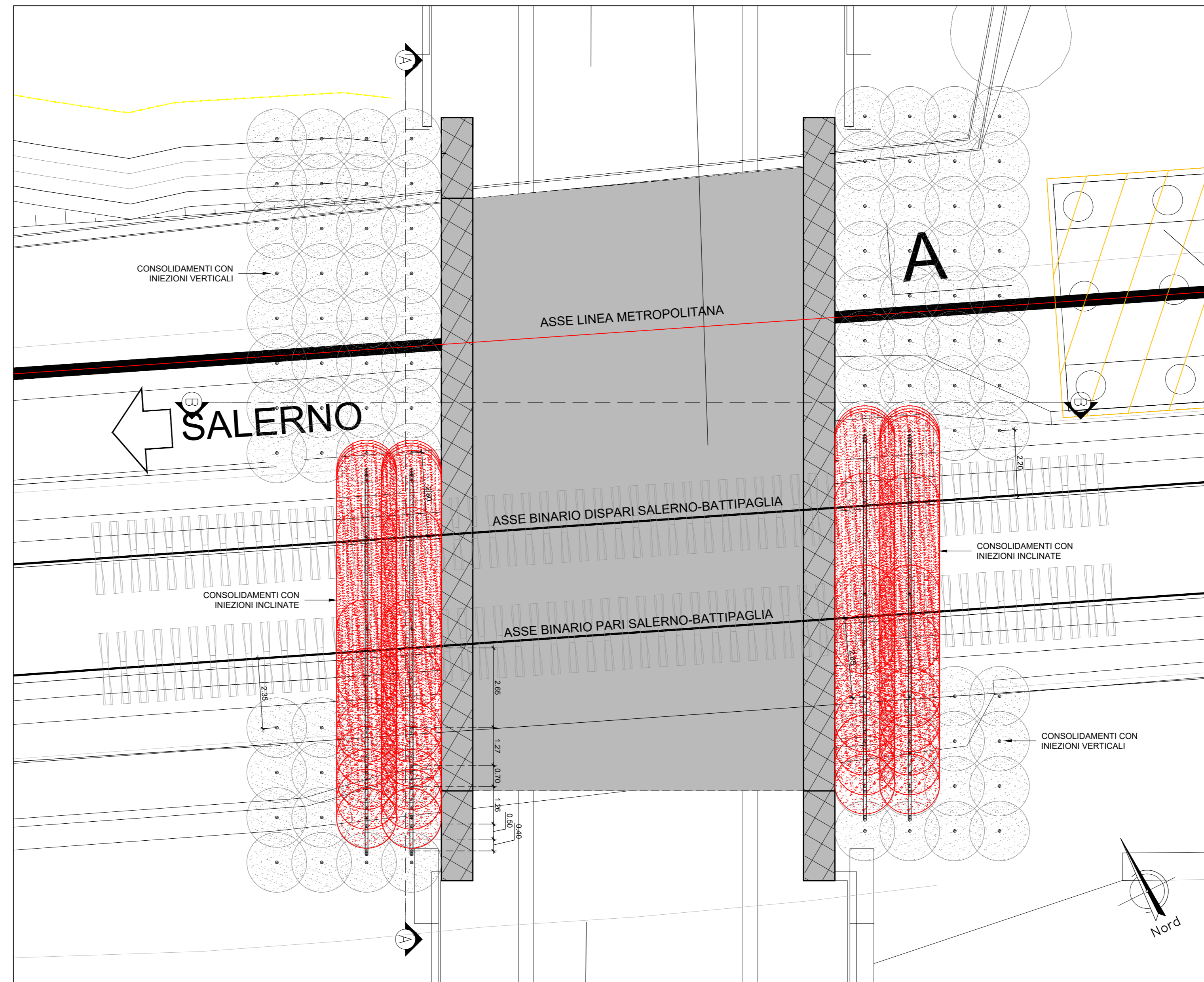
STRALCIO PLANIMETRICO - ORTOFOTO
Scala 1:500



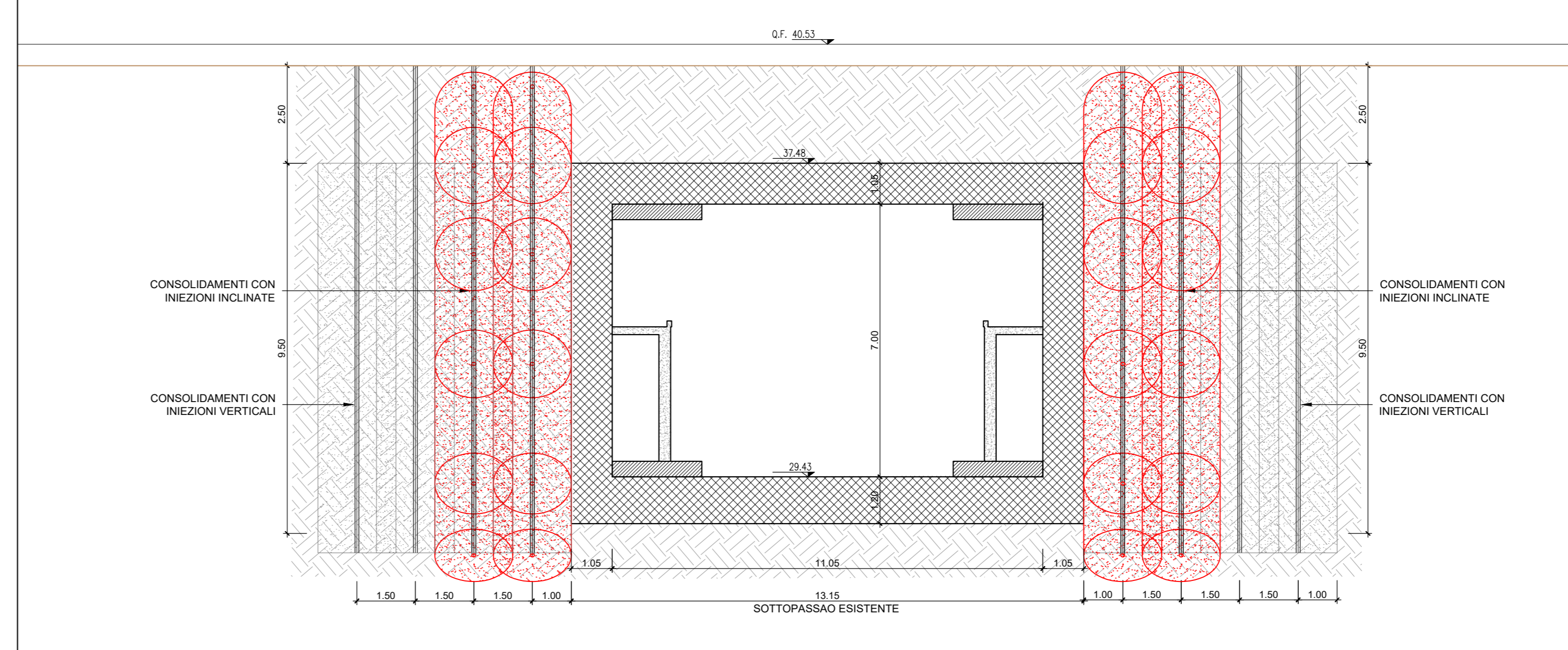
STRALCIO PLANIMETRICO
Scala 1:500



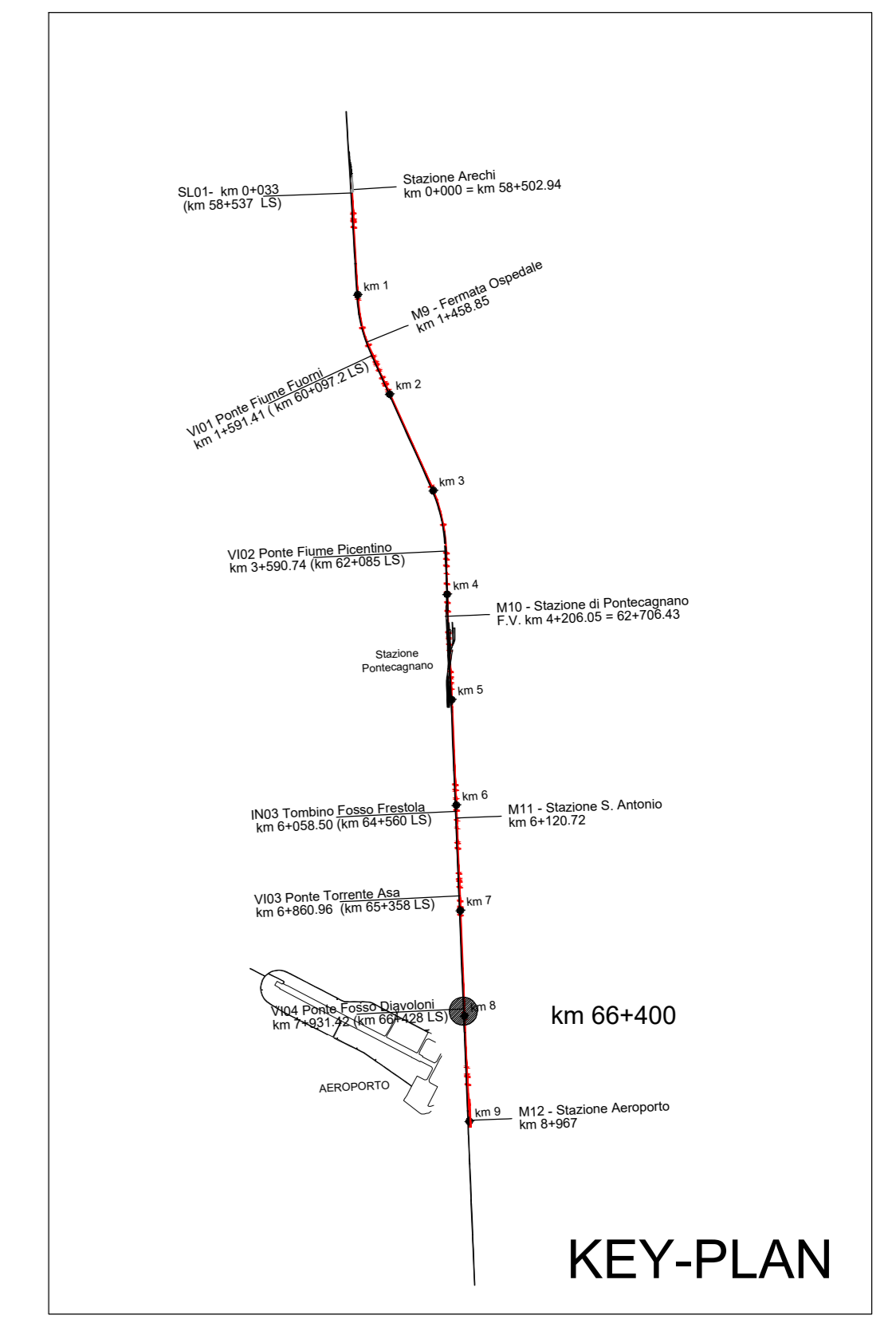
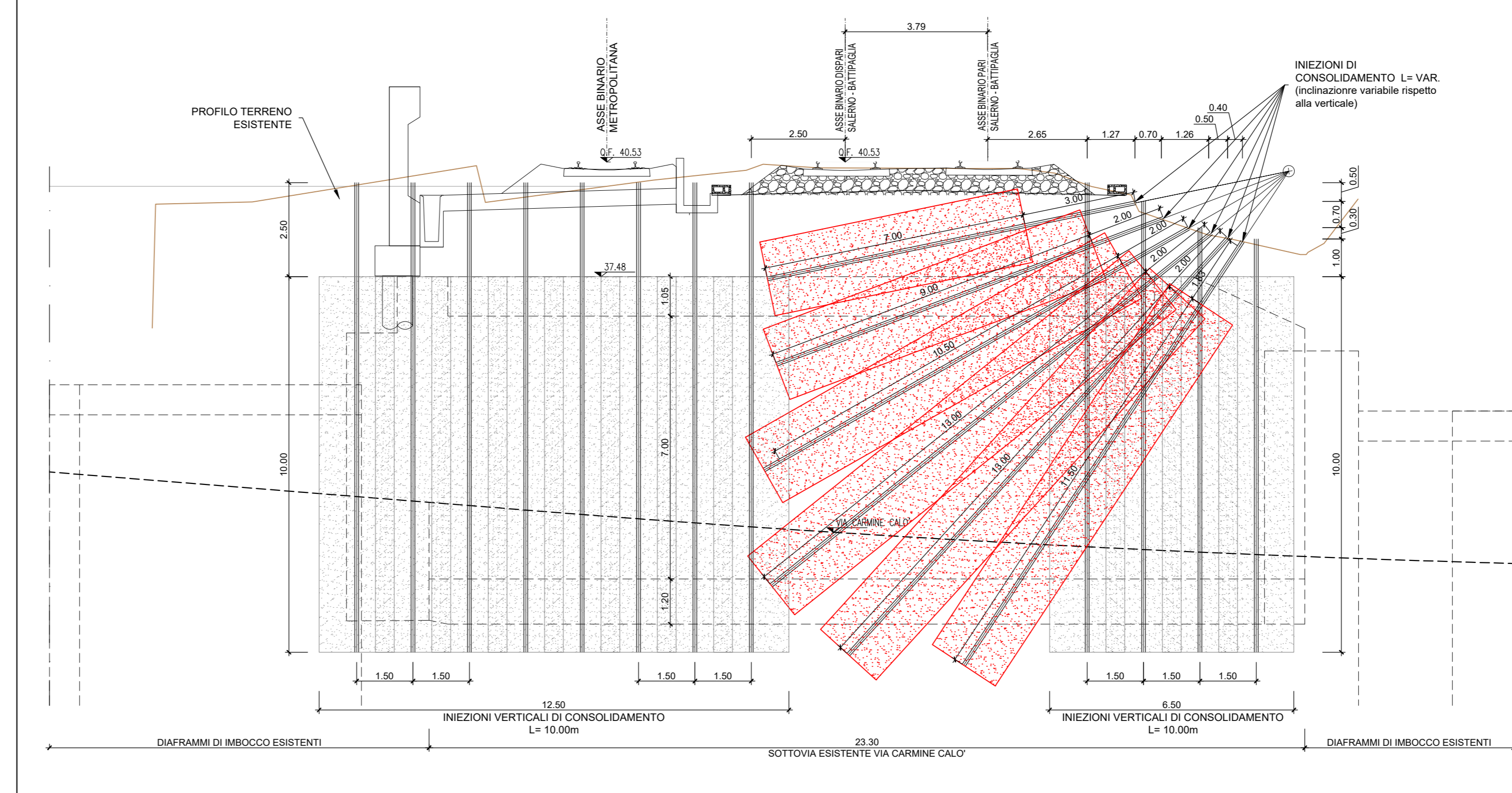
PIANTA
Scala 1:100



SEZIONE B-B
Scala 1:100



SEZIONE A-A
Scala 1:100



DOCUMENTAZIONE FOTOGRAFICA



NOTA: Il sottovia esistente è compatibile dal punto di vista geometrico del binario di prolungamento della metropolitana di Salerno, un ulteriore intervento per le solette è riportato nell'elaborato: NN1X.0.0.D.78.BZ.SL.00.0.0.001

COMMITTENTE: **RFI** RETE FERROVIARIA ITALIANA GRUPPO FERROVIE DELLO STATO ITALIANE

PROGETTAZIONE: **ITALFERR** GRUPPO INFRASTRUTTURE FERROVIARIE

U.O. INFRASTRUTTURE SUD

PROGETTO DEFINITIVO

LINEA SALERNO - PONTECAGNANO AEROPORTO
COMPLETAMENTO METROPOLITANA DI SALERNO
TRATTA ARECHI - PONTECAGNANO AEROPORTO
SOTTOVIA
 Sottovia esistente SL05 Km 7+905 (Km 66+406 LS)
 Piante, prospetto e sezioni - Interventi di iniezione

SCALA: varie

Rev.	Descrizione	Redatto	Data	Verificato	Data	Approvato	Data	Autorizzato Data
A	Emissione Esecutiva	F. Duranti	Gen-2021	G. Turchetti	Gen-2021	M. Zappalà	Gen-2021	Gen-2021

COMMESSA LOTTO FASE ENTE TIPO DOC. OPERA/DISCIPLINA PROGR. REV.

NN1X 00 D 78 PZ SL0500 001 A

nn1x.0.0.d.78.pz.sl.05.0.0.001.a n. Elab.: