SEZIONE 25
PROGRESSIVA 1200.00

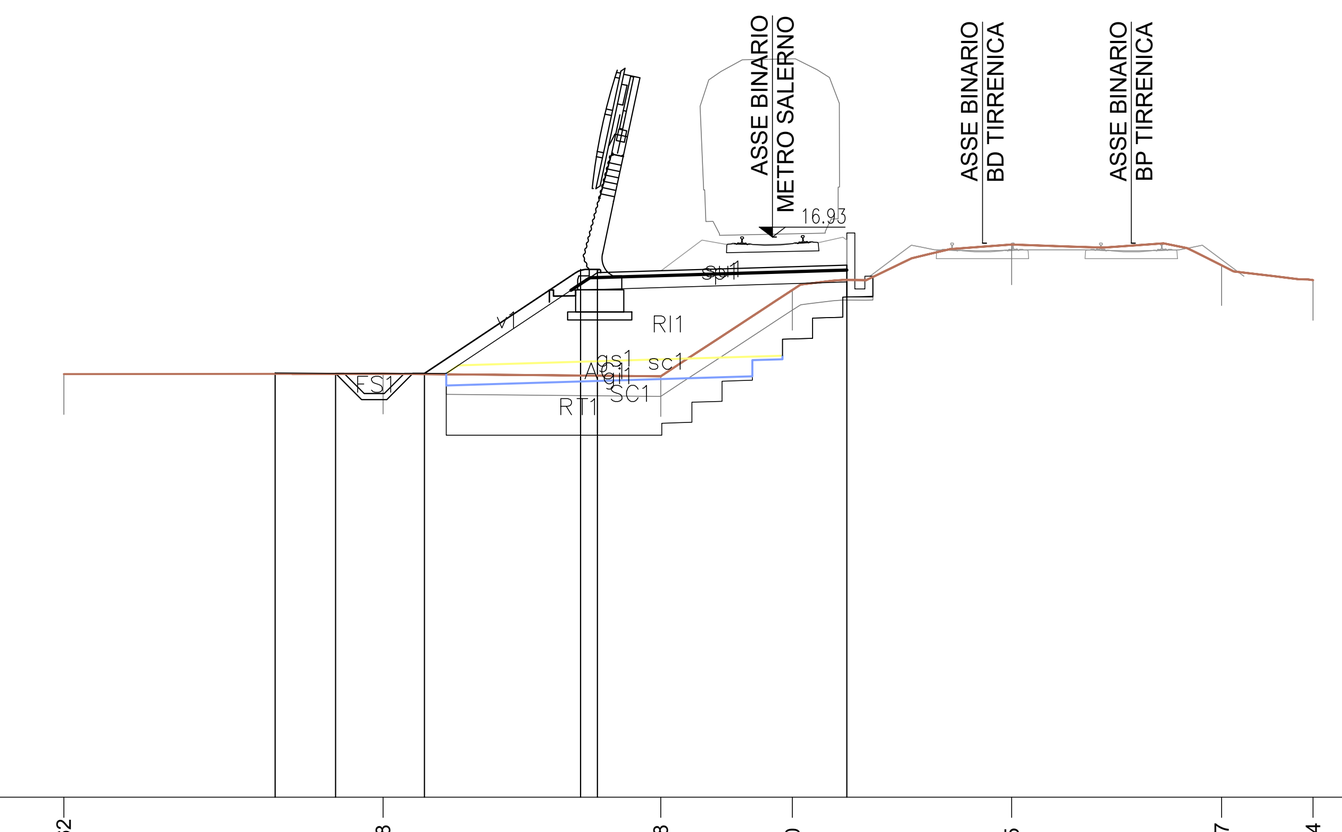

AC ANTICAPILLARE m² 3.75
FS SCAVO FOSSO SX m² 0.83
RI RILEVATO m² 13.58
RT RINTERRO m² 8.44
SC SCAVO m² 8.83
gi GEOTESSILE_INFERIORE m 9.15
gs GEOTESSILE_SUPERIORE m 8.42
sc SCOTICO m 10.61
sp SUPERCOMPATTATO m 6.39
su SUB BALLAST m 6.20
v TERRENO VEGETALE m 4.63

3

PROGRESSIVE TERRENO	-17.62	-9.68	-2.78	0.50	5.95	11.17	13.44
PARZIALI TERRENO	7.94	6.90	3.28	5.45	5.22	2.27	
QUOTE TERRENO	13.52	13.53	13.47	15.61	16.74	16.23	15.86
PROGRESSIVE PROGETTO	-12.36	-10.86	-8.65	-4.77	-4.35	1.85	
PARZIALI PROGETTO	1.50	2.21	3.88	0.42	6.20		
QUOTE PROGETTO	13.55	13.54	13.54	16.12	16.04	16.23	

SEZIONE 26
PROGRESSIVA 1250.00

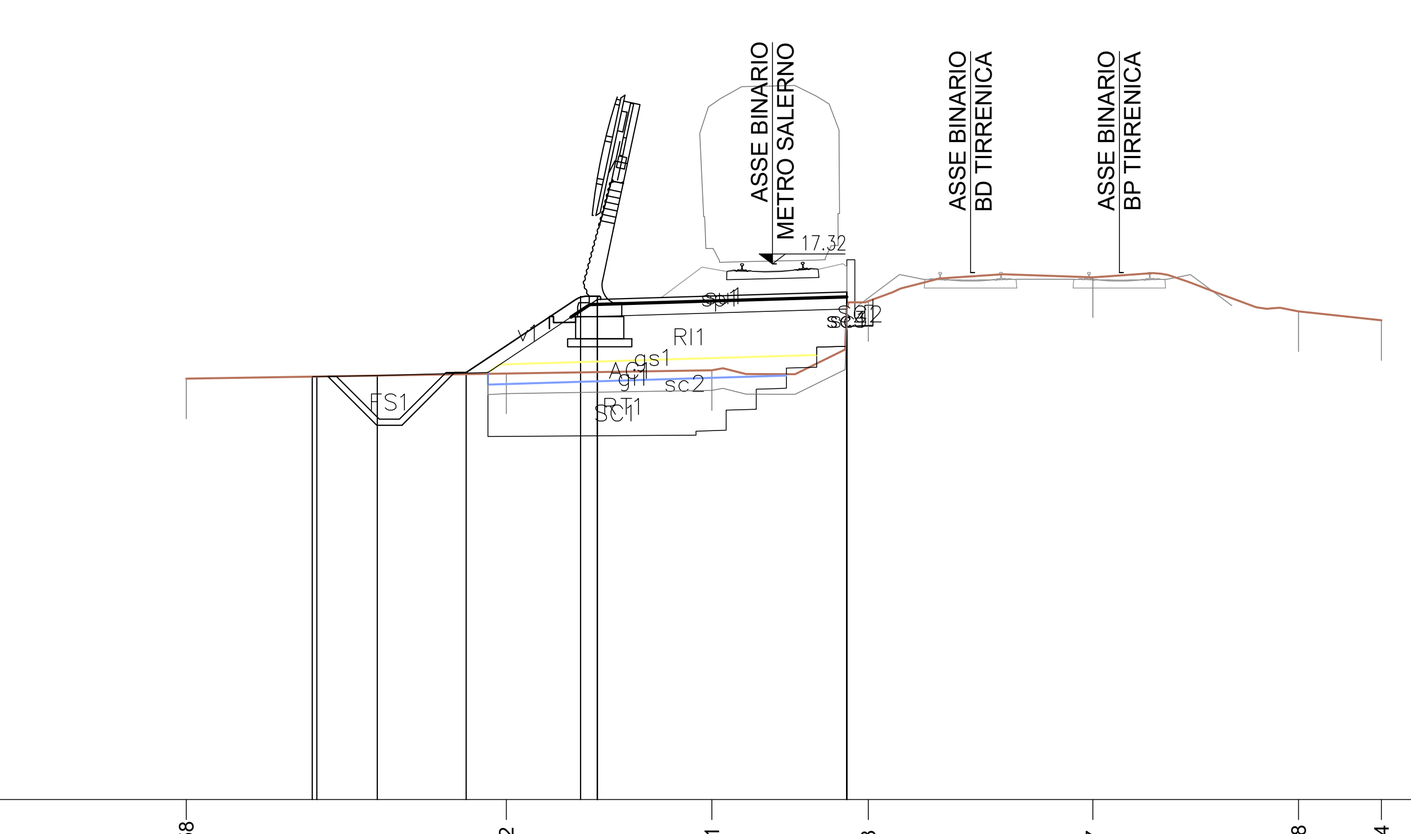

AC ANTICAPILLARE m² 3.86
FS SCAVO FOSSO SX m² 0.84
RI RILEVATO m² 8.55
RT RINTERRO m² 8.84
SC SCAVO m² 7.04
gi GEOTESSILE_INFERIORE m 7.72
gs GEOTESSILE_SUPERIORE m 8.23
sc SCOTICO m 8.92
sp SUPERCOMPATTATO m 6.39
su SUB BALLAST m 6.20
v TERRENO VEGETALE m 3.59

4

PROGRESSIVE TERRENO	-14.58	-6.62	-1.51	2.38	7.97	13.08	15.14		
PARZIALI TERRENO	7.96	5.11	3.89	5.59	5.11	2.06			
QUOTE TERRENO	14.46	14.59	14.67	16.39	16.98	16.14	15.92		
PROGRESSIVE PROGETTO	-11.44	-11.33	-9.83	-7.61	-4.77	-4.35	-4.35	1.85	1.85
PARZIALI PROGETTO	0.11	1.50	2.22	2.84	0.42	6.20			
QUOTE PROGETTO	14.51	14.63	14.62	14.62	16.51	16.43	16.43	16.62	16.62

SEZIONE 27
PROGRESSIVA 1300.00

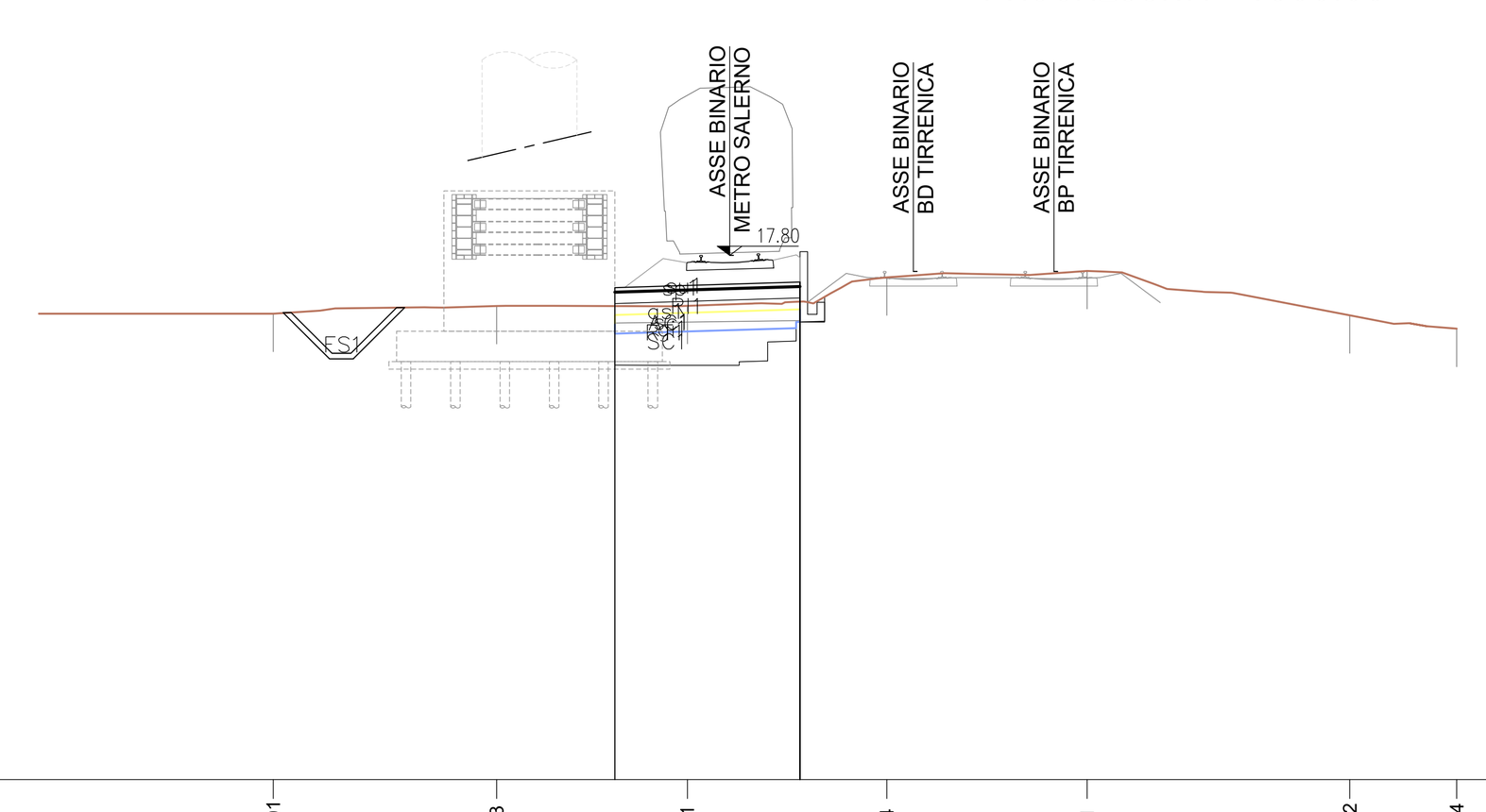

AC ANTICAPILLARE m² 3.39
RI RILEVATO m² 2.12
RT RINTERRO m² 11.00
SC SCAVO m² 7.62
gi GEOTESSILE_INFERIORE m 7.78
gs GEOTESSILE_SUPERIORE m 7.18
sc SCOTICO m 6.86
sp SUPERCOMPATTATO m 6.39
su SUB BALLAST m 6.20

4

PROGRESSIVE TERRENO	-12.01	-6.13	-1.11	4.14	9.41	16.32	19.14
PARZIALI TERRENO	5.88	1.48	5.10	5.21	5.46	5.20	2.82
QUOTE TERRENO	16.27	16.47	16.48	17.22	17.39	16.23	15.87
PROGRESSIVE PROGETTO	-3.02	1.85	1.85				
PARZIALI PROGETTO	4.87						
QUOTE PROGETTO	16.96	17.10	17.10				

SEZIONE 28
PROGRESSIVA 1350.00

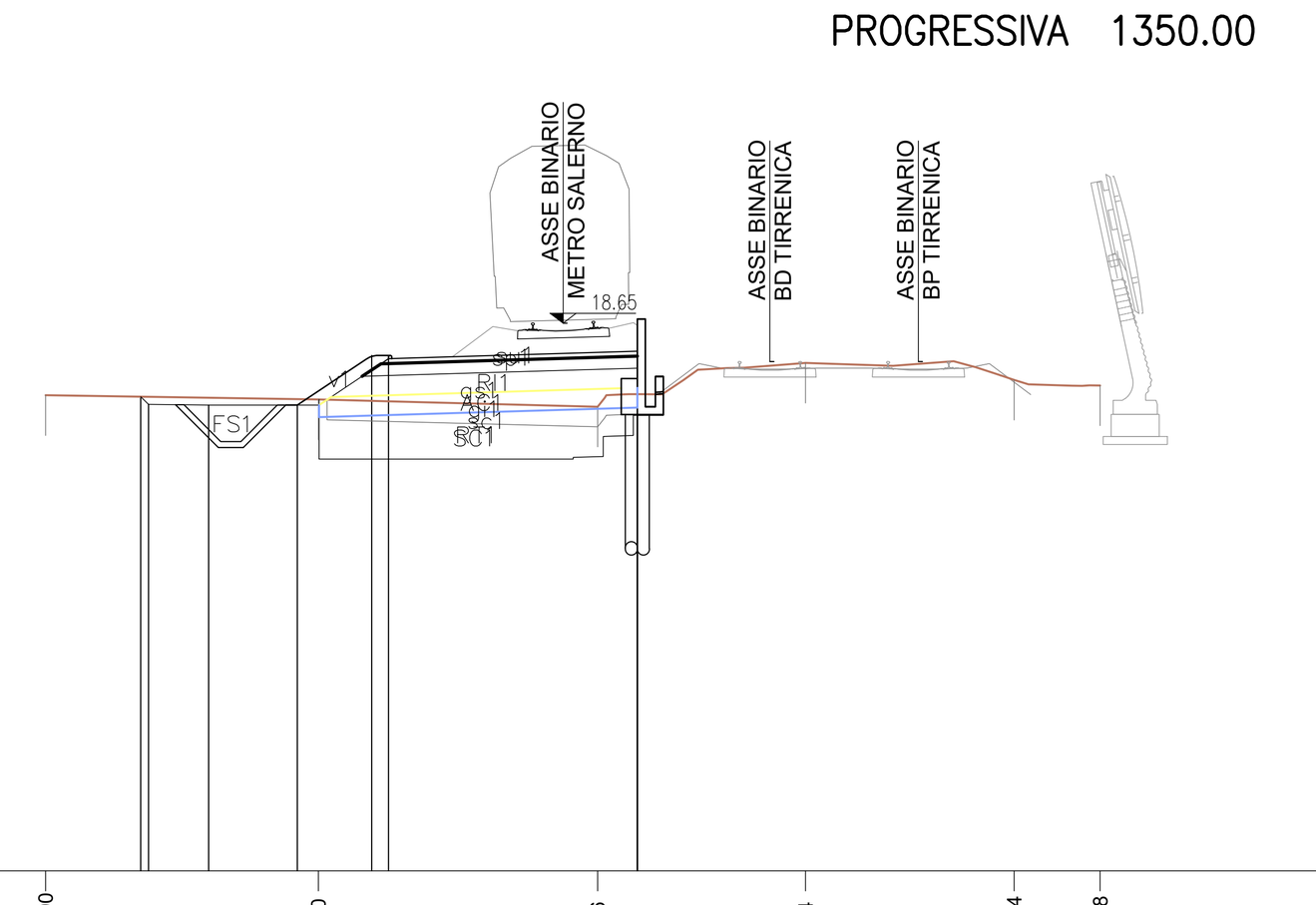

AC ANTICAPILLARE m² 3.85
FS SCAVO FOSSO SX m² 0.81
RI RILEVATO m² 3.55
RT RINTERRO m² 8.69
SC SCAVO m² 7.18
gi GEOTESSILE_INFERIORE m 8.72
gs GEOTESSILE_SUPERIORE m 7.99
sc SCOTICO m 7.73
sp SUPERCOMPATTATO m 6.39
su SUB BALLAST m 6.20
v TERRENO VEGETALE m 2.60

5

PROGRESSIVE TERRENO	-12.90	-6.10	0.86	6.04	11.24	13.38		
PARZIALI TERRENO	6.80	6.96	5.18	5.20	2.14			
QUOTE TERRENO	16.85	16.75	16.57	17.66	17.24	17.10		
PROGRESSIVE PROGETTO	-10.53	-10.33	-8.84	-6.62	-4.77	-4.35	1.85	1.85
PARZIALI PROGETTO	0.20	1.49	2.22	1.85	0.42	6.20		
QUOTE PROGETTO	16.82	16.62	16.61	16.61	17.84	17.76	17.95	17.95

SEZIONE 29
PROGRESSIVA 1400.00

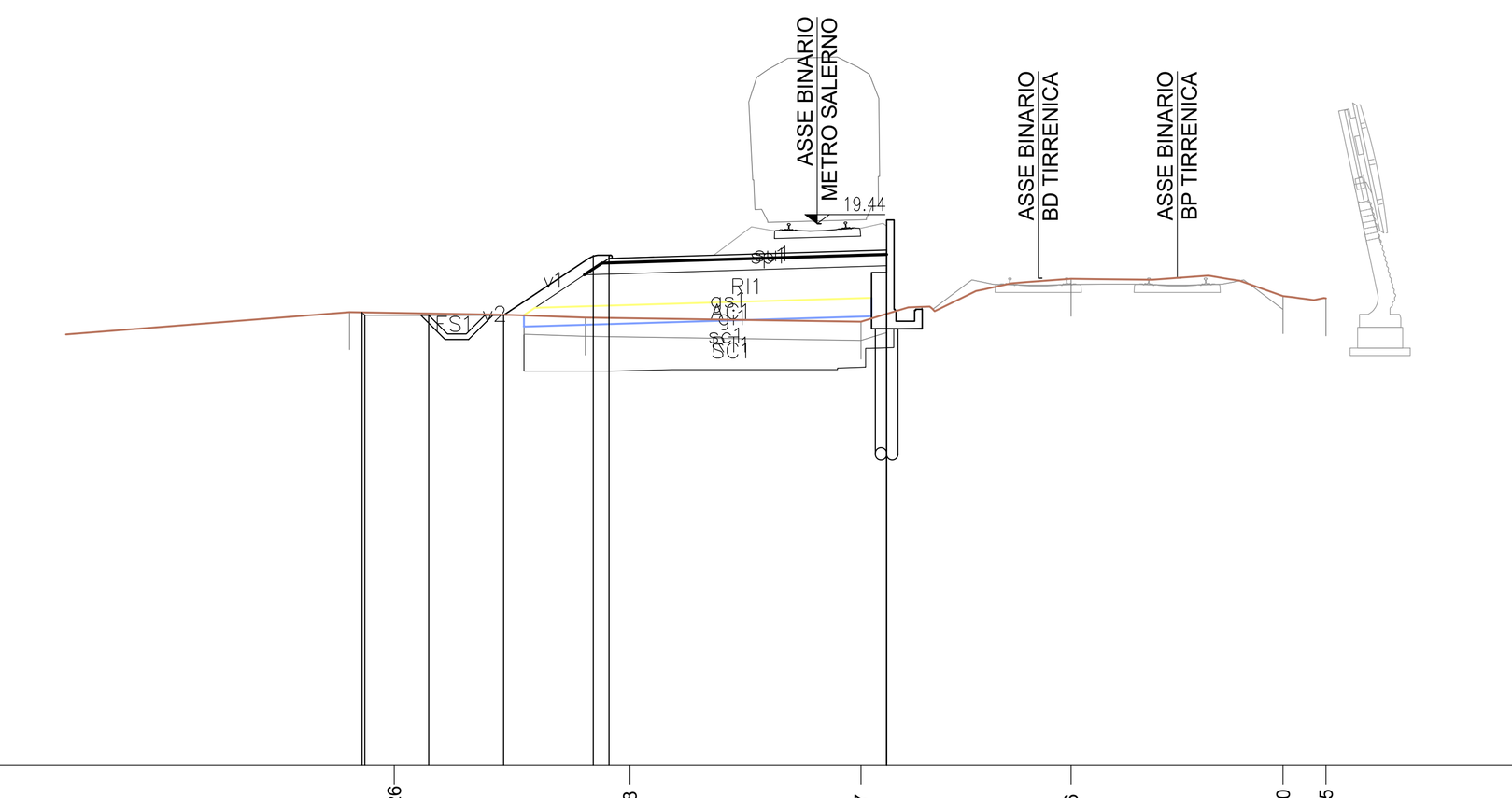

AC ANTICAPILLARE m² 4.12
FS SCAVO FOSSO SX m² 0.84
RI RILEVATO m² 6.33
RT RINTERRO m² 10.79
SC SCAVO m² 7.60
gi GEOTESSILE_INFERIORE m 9.27
gs GEOTESSILE_SUPERIORE m 8.54
sc SCOTICO m 8.68
sp SUPERCOMPATTATO m 6.39
su SUB BALLAST m 6.20
v TERRENO VEGETALE m 3.13

5

PROGRESSIVE TERRENO	-11.26	-4.98	1.17	6.76	12.40	13.55		
PARZIALI TERRENO	6.28	6.15	5.59	5.64	1.15			
QUOTE TERRENO	17.11	16.97	16.83	17.97	17.51	17.45		
PROGRESSIVE PROGETTO	-12.12	-12.05	-10.34	-8.35	-5.96	-5.54	1.85	1.85
PARZIALI PROGETTO	0.07	1.71	1.99	2.39	0.42	7.39		
QUOTE PROGETTO	17.07	17.00	17.00	17.00	18.59	18.51	18.73	18.73

SEZIONE 30
PROGRESSIVA 1450.00

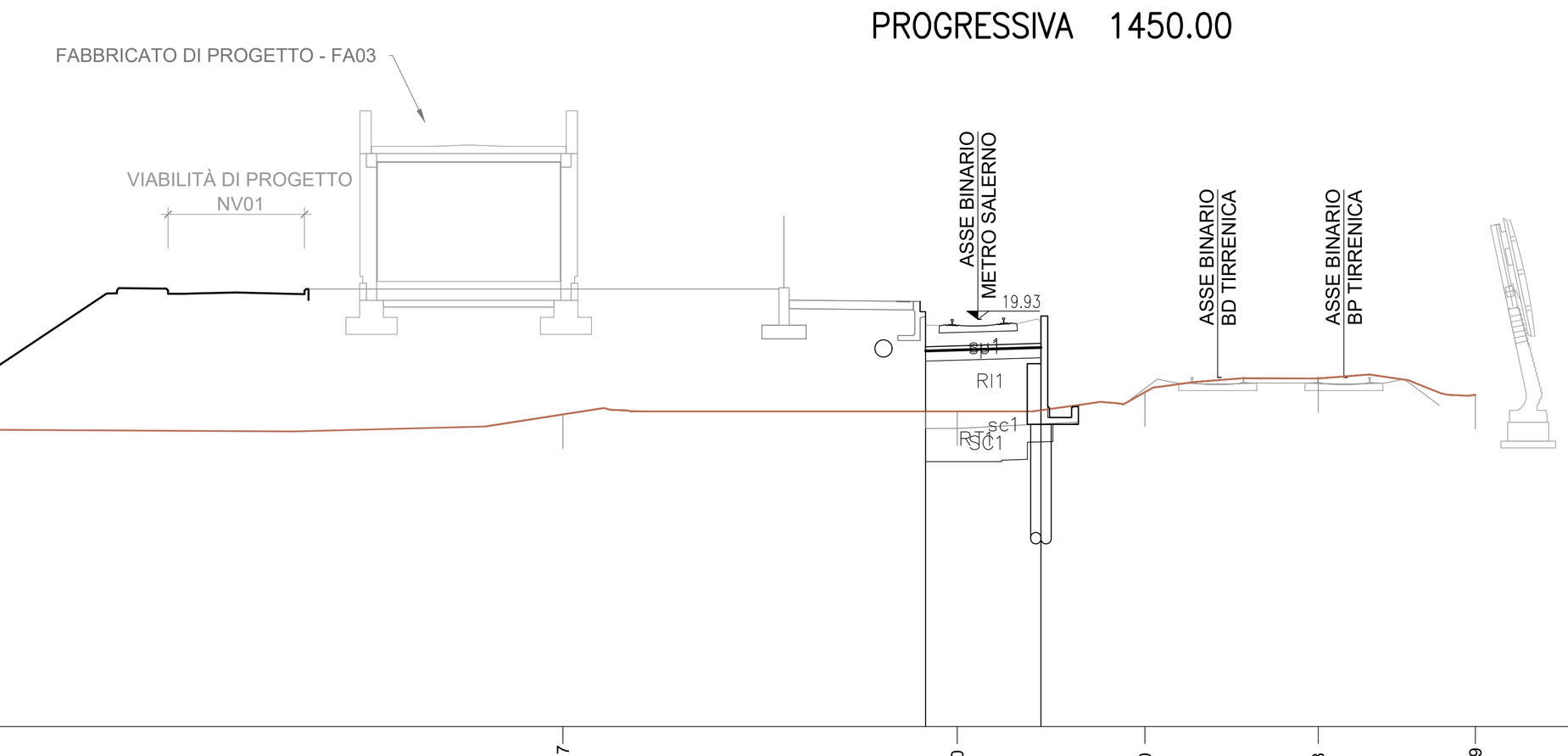

RI RILEVATO m² 5.14
RT RINTERRO m² 5.43
SC SCAVO m² 3.40
sc SCOTICO m 4.48
sp SUPERCOMPATTATO m 3.38
su SUB BALLAST m 3.38

8

PROGRESSIVE TERRENO	-12.17	-0.60	4.90	9.98	14.59
PARZIALI TERRENO	11.57	5.50	5.08	4.61	
QUOTE TERRENO	17.15	17.24	17.80	18.20	17.72
PROGRESSIVE PROGETTO	-1.53	1.85			
PARZIALI PROGETTO	3.38				
QUOTE PROGETTO	19.13	19.23			

SEZIONE 31
PROGRESSIVA 1500.00

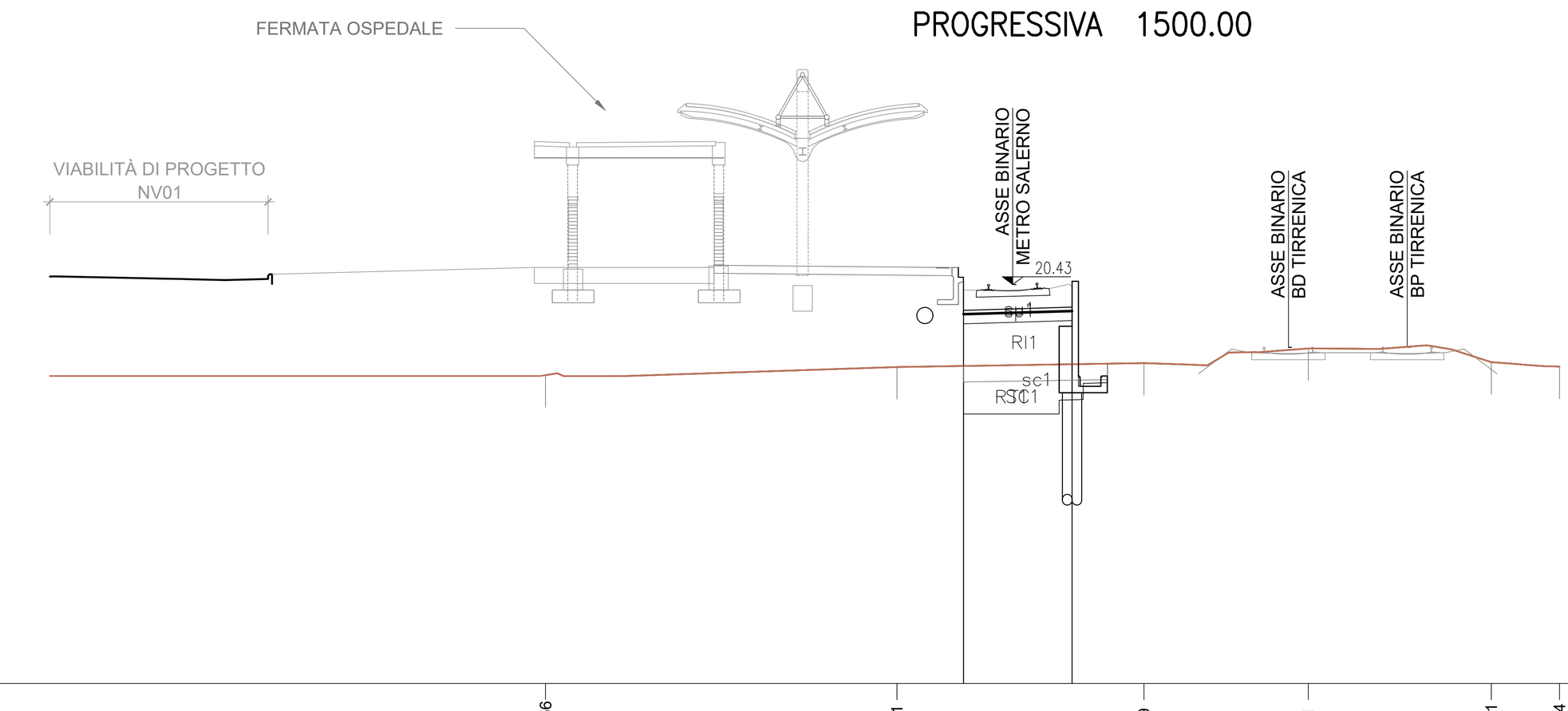

RI RILEVATO m² 4.52
RT RINTERRO m² 5.81
SC SCAVO m² 3.59
sc SCOTICO m 4.48
sp SUPERCOMPATTATO m 3.38
su SUB BALLAST m 3.38

8

PROGRESSIVE TERRENO	-14.56	-3.61	4.09	9.21	14.91	17.04
PARZIALI TERRENO	10.95	7.70	5.12	5.70	2.13	
QUOTE TERRENO	17.61	17.86	17.99	18.44	18.02	17.88
PROGRESSIVE PROGETTO	-1.53	1.85				
PARZIALI PROGETTO	3.38					
QUOTE PROGETTO	19.63	19.73				

SEZIONE 32
PROGRESSIVA 1550.00

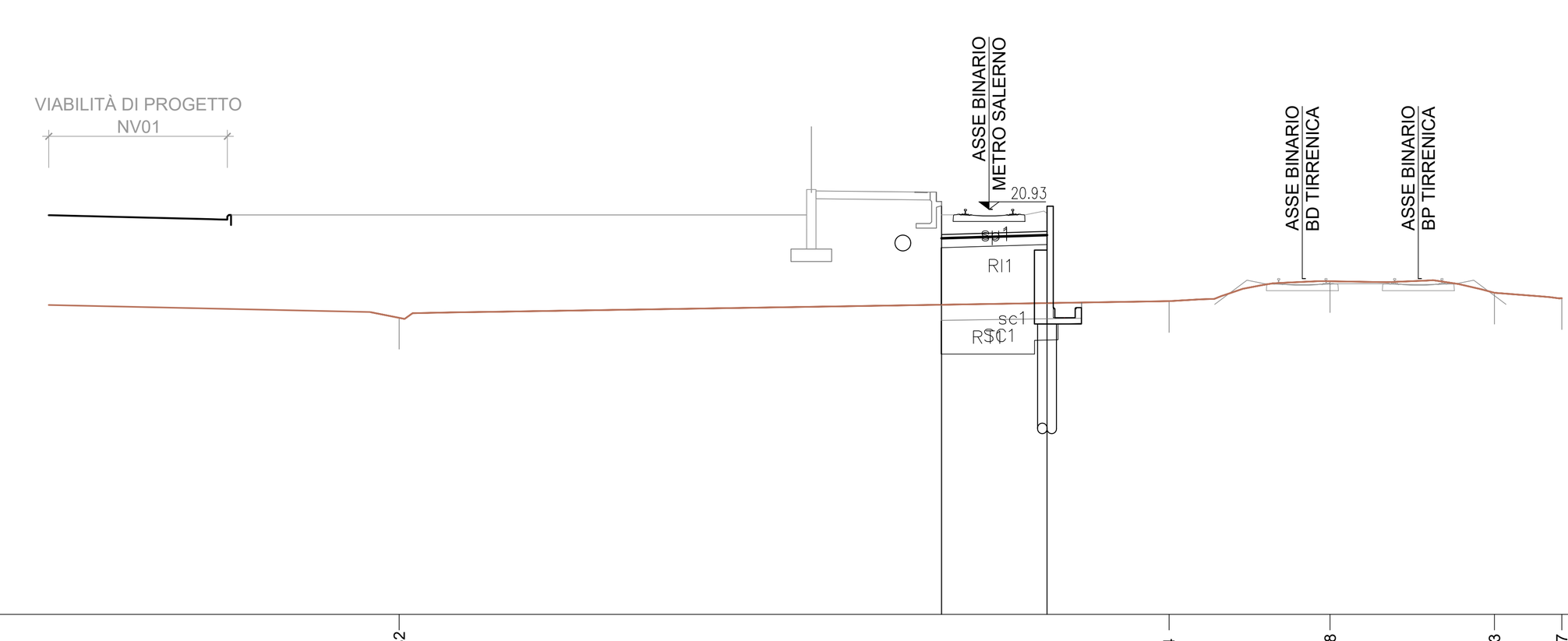

RI RILEVATO m² 6.23
RT RINTERRO m² 6.13
SC SCAVO m² 3.89
sc SCOTICO m 4.48
sp SUPERCOMPATTATO m 3.37
su SUB BALLAST m 3.37

8

PROGRESSIVE TERRENO	-18.82	5.74	10.88	16.13	18.27
PARZIALI TERRENO	24.56	5.14	5.25	2.14	
QUOTE TERRENO	17.47	18.00	18.63	18.26	18.09
PROGRESSIVE PROGETTO	-1.52	1.85			
PARZIALI PROGETTO	3.37				
QUOTE PROGETTO	20.12	20.23			

SEZIONE 33
PROGRESSIVA 1563.79

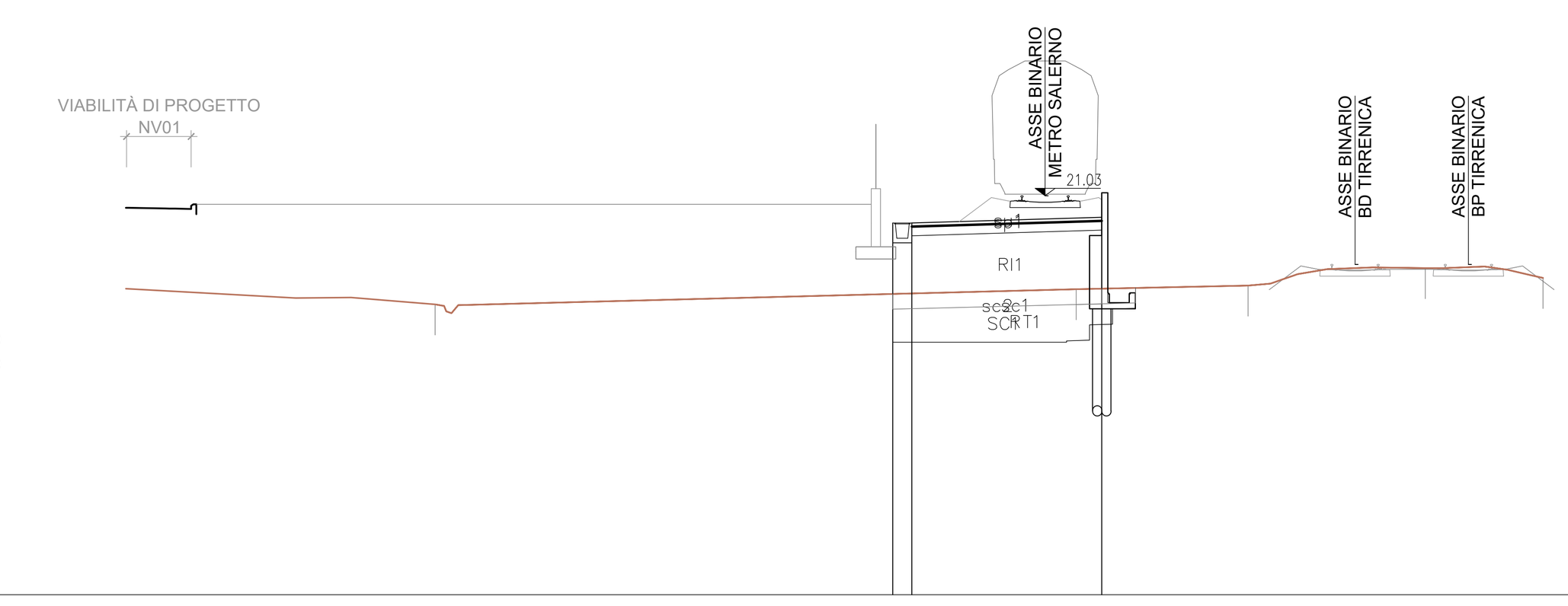

RI RILEVATO m² 12.78
RT RINTERRO m² 11.98
SC SCAVO m² 8.04
sc SCOTICO m 14.74
sp SUPERCOMPATTATO m 6.20
su SUB BALLAST m 6.20

8.00

PROGRESSIVE TERRENO	-19.91	1.02	6.62	12.41	16.25
PARZIALI TERRENO	20.93	5.60	5.79	3.84	
QUOTE TERRENO	17.48	17.98	18.10	18.67	18.34
PROGRESSIVE PROGETTO	-4.97	-4.35	1.85		
PARZIALI PROGETTO	0.62	6.20			
QUOTE PROGETTO	20.14	20.14	20.33		

SEZIONE 34
PROGRESSIVA 1616.97

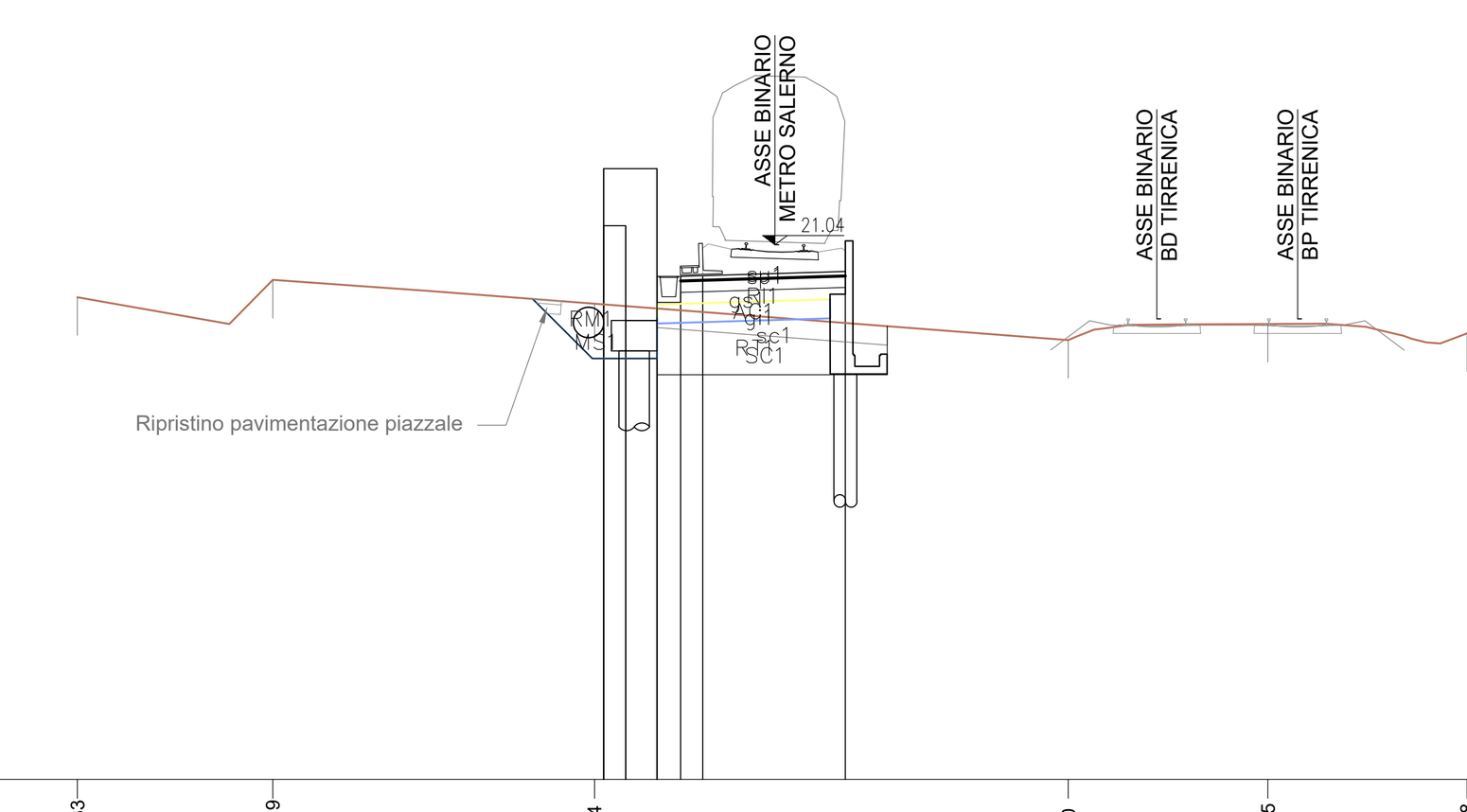

AC ANTICAPILLARE m² 2.48
MS SCAVO MURO SX m² 3.46
RI RILEVATO m² 1.33
RM RINTERRO_MURO m² 2.57
RT RINTERRO m² 7.02
SC SCAVO m² 6.11
gi GEOTESSILE_INFERIORE m 5.60
gs GEOTESSILE_SUPERIORE m 5.30
sc SCOTICO m 6.05
sp SUPERCOMPATTATO m 4.33
su SUB BALLAST m 4.33

7

PROGRESSIVE TERRENO	-18.33	-13.19	-4.74	7.70	12.95	18.18			
PARZIALI TERRENO	5.14	8.45	12.44	5.25	5.23				
QUOTE TERRENO	19.67	20.12	19.50	18.54	18.96	18.72			
PROGRESSIVE PROGETTO	-4.50	-4.50	-3.92	-3.92	-3.10	-3.10	-2.48	-1.90	1.85
PARZIALI PROGETTO	0.58	0.82	0.62	0.58	3.75				
QUOTE PROGETTO	23.04	21.54	21.54	19.06	20.21	23.04	20.21	20.23	20.34

SEZIONE 35
PROGRESSIVA 1650.00

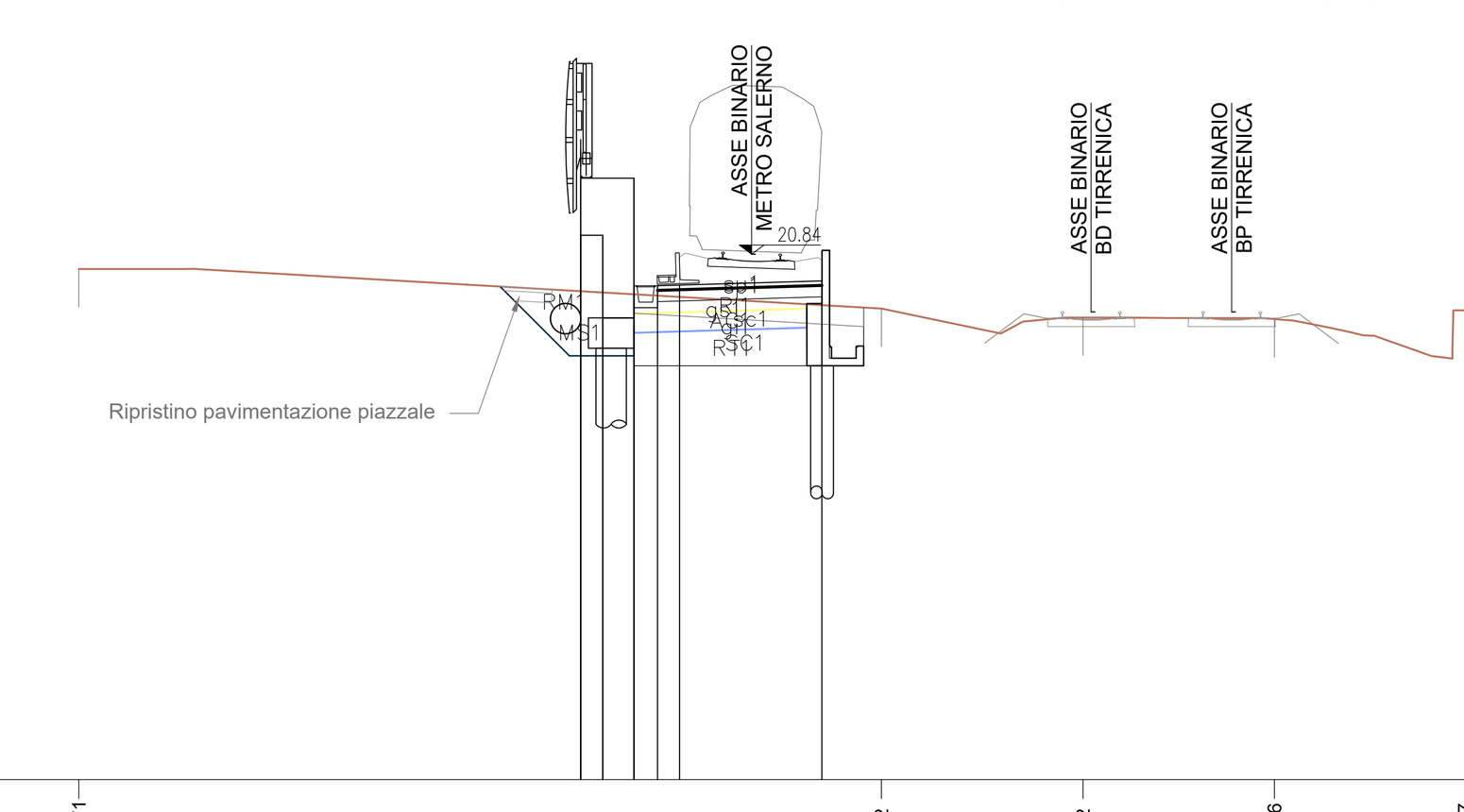

AC ANTICAPILLARE m² 2.47
MS SCAVO MURO SX m² 4.40
RI RILEVATO m² 1.37
RM RINTERRO_MURO m² 2.83
RT RINTERRO m² 4.66
SC SCAVO m² 7.30
gi GEOTESSILE_INFERIORE m 5.60
gs GEOTESSILE_SUPERIORE m 5.30
sc SCOTICO m 6.05
sp SUPERCOMPATTATO m 4.33
su SUB BALLAST m 4.33

7

PROGRESSIVE TERRENO	-17.71	3.42	8.72	13.76	18.77				
PARZIALI TERRENO	21.13	5.30	5.04	5.01					
QUOTE TERRENO	20.45	19.40	19.17	19.13	19.36				
PROGRESSIVE PROGETTO	-4.50	-4.50	-3.92	-3.92	-3.10	-3.10	-2.48	-1.90	1.85
PARZIALI PROGETTO	0.58	0.82	0.62	0.58	3.75				
QUOTE PROGETTO	22.84	21.34	21.34	19.16	20.00	22.84	20.00	20.02	20.13

NOTA: le barriere lato linea storica fanno parte del Lotto 01

SEZIONE 36
PROGRESSIVA 1700.00

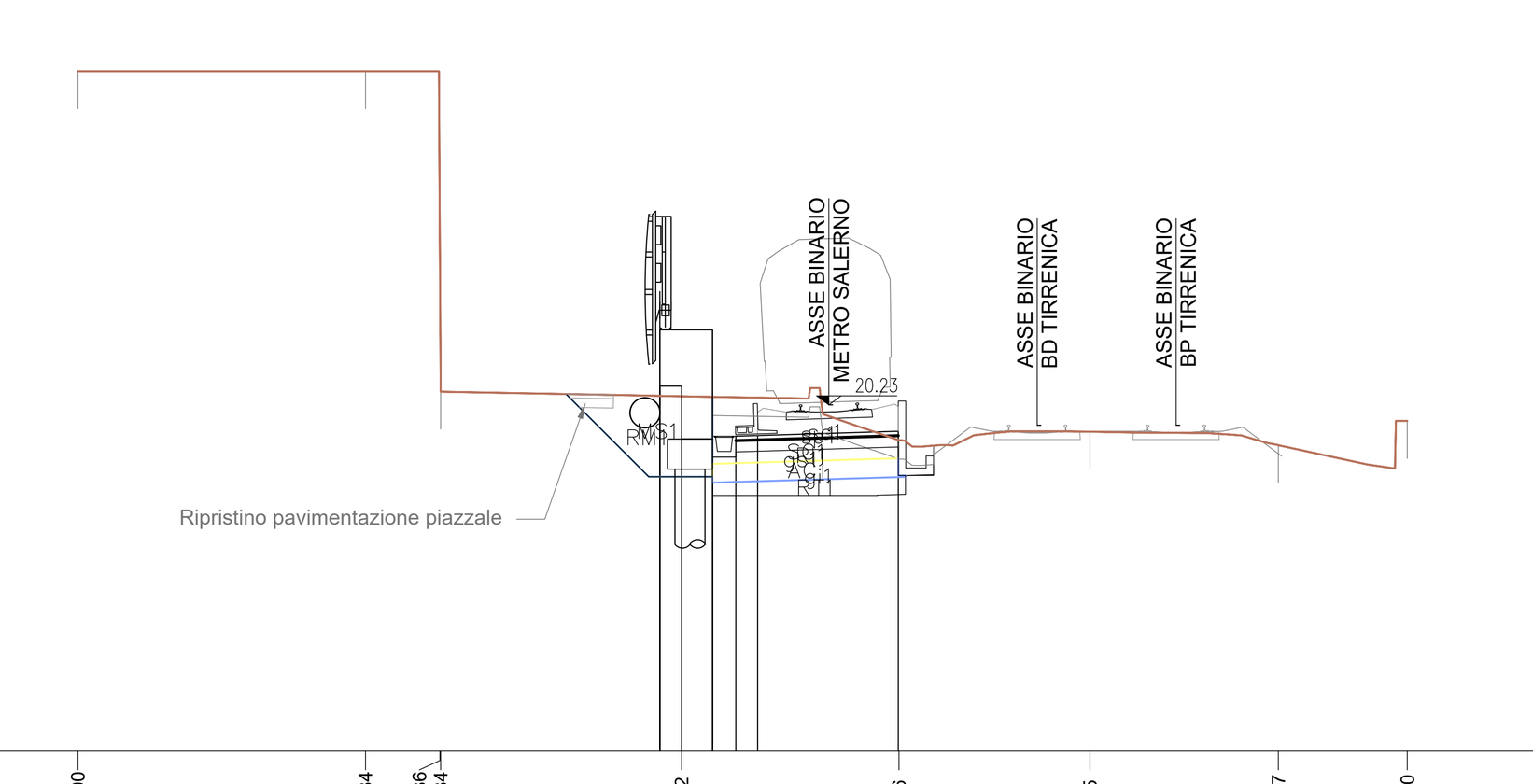

AC ANTICAPILLARE m² 2.47
MS SCAVO MURO SX m² 5.97
RI RILEVATO m² 1.38
RM RINTERRO_MURO m² 3.38
RT RINTERRO m² 2.17
SC SCAVO m² 12.25
gi GEOTESSILE_INFERIORE m 5.96
gs GEOTESSILE_SUPERIORE m 5.30
sc SCOTICO m 5.89
sp SUPERCOMPATTATO m 4.33
su SUB BALLAST m 4.33

11

PROGRESSIVE TERRENO	-20.00	-12.34	-10.36	-10.34	-3.92	1.86	6.95	11.97	15.40
PARZIALI TERRENO	7.66	1.98	0.02	6.42	5.78	5.09	5.02	3.43	
QUOTE TERRENO	29.11	29.11	24.36	20.58	20.46	19.29	19.51	19.15	19.80
PROGRESSIVE PROGETTO	-4.50	-4.50	-3.92	-3.92	-3.10	-3.10	-2.48	-1.90	1.85
PARZIALI PROGETTO	0.58	0.82	0.62	0.58	3.75				
QUOTE PROGETTO	22.23	20.73	20.73	19.31	19.39	22.23	19.39	19.41	19.52

COMMITTENTE:

RFI RETE FERROVIARIA ITALIANA
GRUPPO FERROVIE DELLO STATO ITALIANE

PROGETTAZIONE:

ITALFERR
GRUPPO FERROVIE DELLO STATO ITALIANE

U.O. INFRASTRUTTURE SUD

PROGETTO DEFINITIVO

LINEA SALERNO - PONTECAGNANO AEROPORTO
COMPLETAMENTO METROPOLITANA DI SALERNO
TRATTA ARECHI - PONTECAGNANO AEROPORTO

Sezioni Trasversali
Infrastruttura Ferroviaria
Sezione Trasversali Tav. 3

SCALA: 1:200

COMMESSA	LOTTO	FASE	ENTE	TIPO DOC.	OPERA/DISCIPLINA	PROGR.	REV.
NN1X	00	D	78	W9	IF0101	003	A

Rev.	Descrizione	Redatto	Data	Verificato	Data	Approvato	Data	Autorizzato Data
A	Emissione Esecutiva	F.Durastanti	Gen-2021	G.Ficorella	Gen-2021	M.D'Avino	Gen-2021	D.Tiberti Gen-2021

ITALFERR S.p.A. Direzione Tecnica UO Infrastrutture Sud Dott. Ing. Dario Tiberti Ordine degli Ingegneri Prov. di Napoli n. 10876

NN1X.0.0.D.78.W9.IF.01.0.1.003.A | n. Elab.: