SEZIONE 37
PROGRESSIVA 1750.00

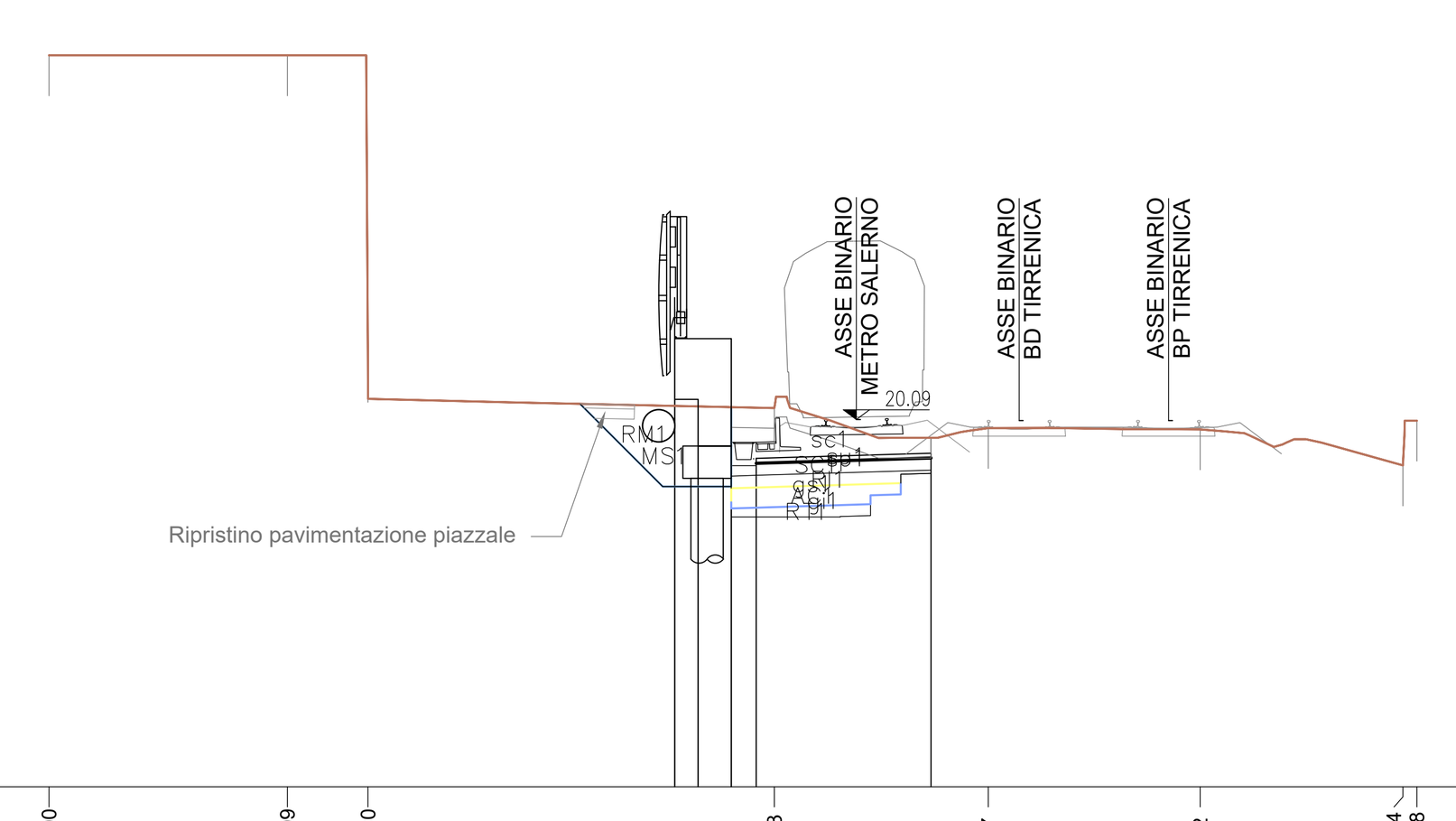

AC	ANTICAPILLARE	m²	1.93
MS	SCAVO MURO SX	m²	5.41
RI	RILEVATO	m²	1.23
RM	RINTERRO_MURO	m²	3.18
RT	RINTERRO	m²	0.89
SC	SCAVO	m²	10.48
gi	GEOTESSILE_INFERIORE	m	4.85
gs	GEOTESSILE_SUPERIORE	m	4.55
sc	SCOTICO	m	4.95
sp	SUPERCOMPATTATO	m	4.33
su	SUB BALLAST	m	4.33

11

PROGRESSIVE TERRENO	-20.00 -14.09 -12.10 -2.03 3.27 8.52 13.54 13.88
PARZIALI TERRENO	5.91 1.99 10.07 5.30 5.25 5.02 0.34
QUOTE TERRENO	29.11 29.11 21.52 20.38 19.88 19.85 18.96 20.07
PROGRESSIVE PROGETTO	-4.50 -4.50 -3.92 -3.92 -3.10 -3.10 -2.48 1.85
PARZIALI PROGETTO	0.58 0.82 0.62 4.33
QUOTE PROGETTO	22.09 20.59 20.59 19.44 19.13 22.09 19.13 19.26

SEZIONE 38
PROGRESSIVA 1800.00

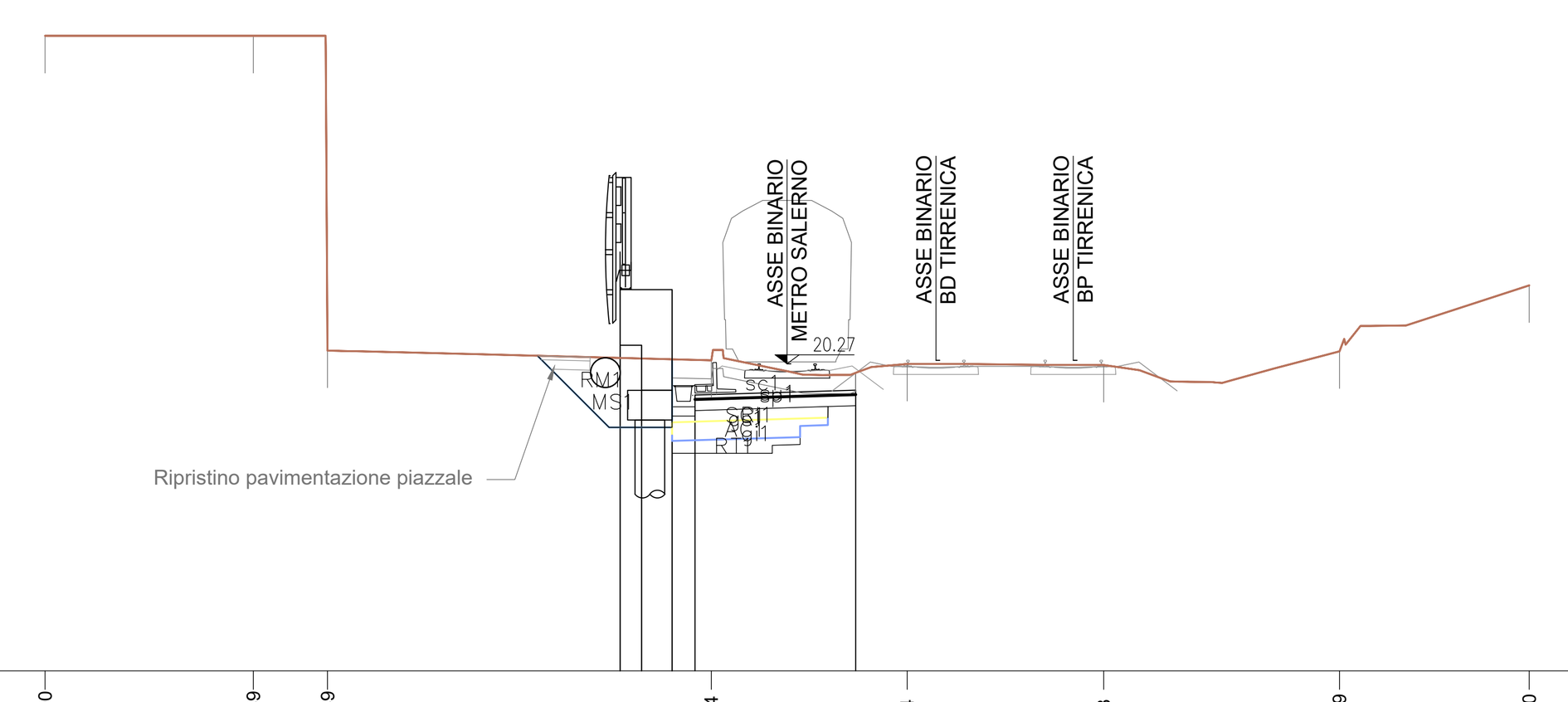

AC	ANTICAPILLARE	m²	1.86
MS	SCAVO MURO SX	m²	4.97
RI	RILEVATO	m²	1.17
RM	RINTERRO_MURO	m²	3.03
RT	RINTERRO	m²	1.16
SC	SCAVO	m²	7.45
gi	GEOTESSILE_INFERIORE	m	4.85
gs	GEOTESSILE_SUPERIORE	m	4.55
sc	SCOTICO	m	4.95
sp	SUPERCOMPATTATO	m	4.33
su	SUB BALLAST	m	4.33

12

PROGRESSIVE TERRENO	-20.00 -14.39 -12.39 -2.04 3.24 8.53 14.89 20.00
PARZIALI TERRENO	5.61 2.00 10.35 5.28 5.29 6.36 5.11
QUOTE TERRENO	29.11 29.11 20.63 20.37 20.27 20.24 20.61 22.39
PROGRESSIVE PROGETTO	-4.50 -4.50 -3.92 -3.92 -3.10 -3.10 -2.48 1.85
PARZIALI PROGETTO	0.58 0.82 0.62 4.33
QUOTE PROGETTO	22.27 20.77 20.77 19.56 19.43 22.27 19.43 19.56

SEZIONE 39
PROGRESSIVA 1850.00

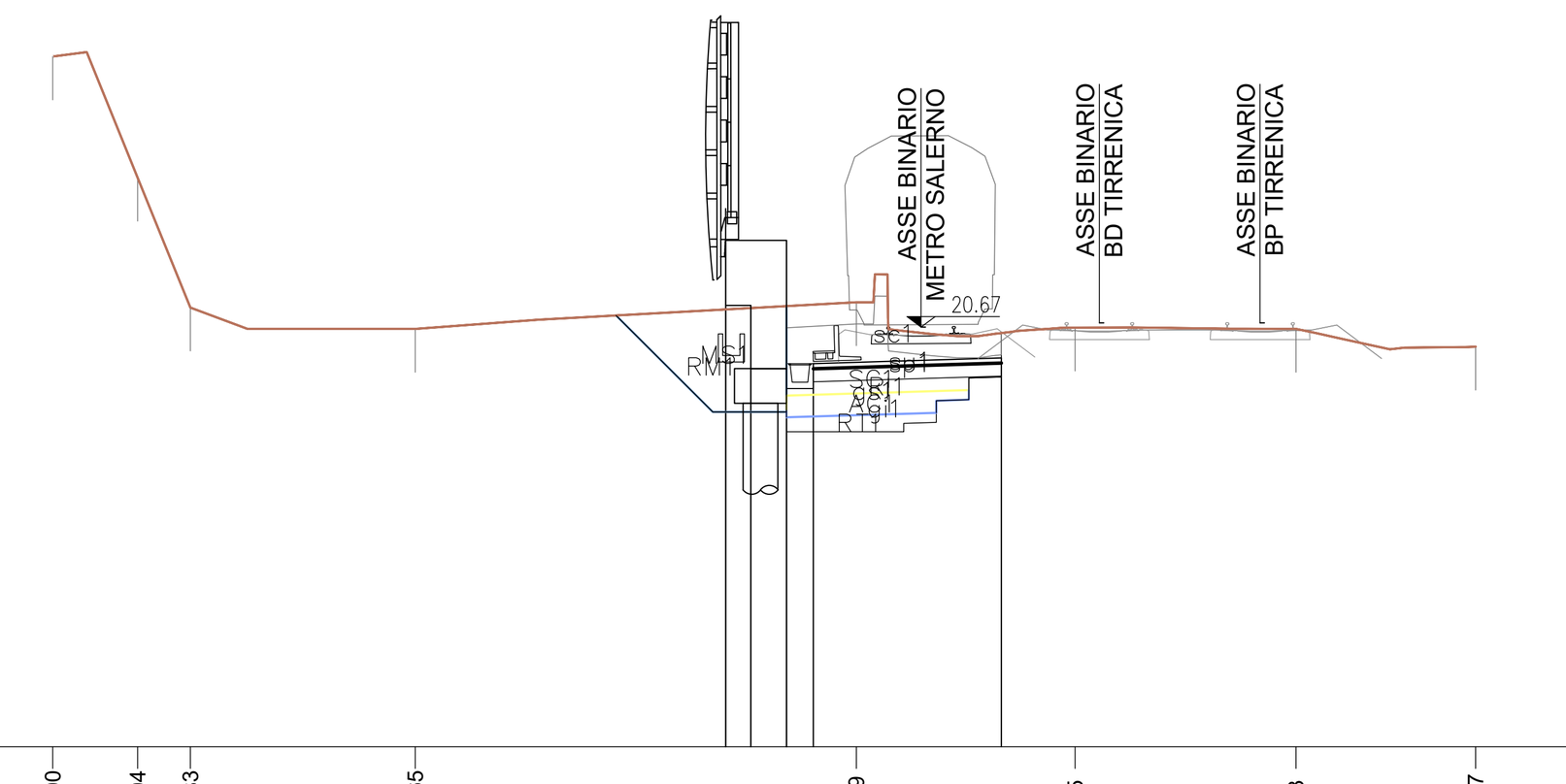

AC	ANTICAPILLARE	m²	1.88
MS	SCAVO MURO SX	m²	6.68
RI	RILEVATO	m²	1.19
RM	RINTERRO_MURO	m²	3.46
RT	RINTERRO	m²	1.18
SC	SCAVO	m²	8.90
gi	GEOTESSILE_INFERIORE	m	4.85
gs	GEOTESSILE_SUPERIORE	m	4.55
sc	SCOTICO	m	4.95
sp	SUPERCOMPATTATO	m	4.33
su	SUB BALLAST	m	4.33

11

PROGRESSIVE TERRENO	-20.00 -18.04 -16.83 -11.65 -1.49 3.55 8.63 12.77
PARZIALI TERRENO	1.96 1.21 5.18 10.16 5.04 5.08 4.14
QUOTE TERRENO	26.91 24.12 21.12 20.63 21.25 20.66 20.63 20.22
PROGRESSIVE PROGETTO	-4.50 -4.50 -3.92 -3.92 -3.10 -3.10 -2.48 1.85
PARZIALI PROGETTO	0.58 0.82 0.62 4.33
QUOTE PROGETTO	22.67 21.17 21.17 19.72 19.83 22.67 19.83 19.96

SEZIONE 40
PROGRESSIVA 1900.00

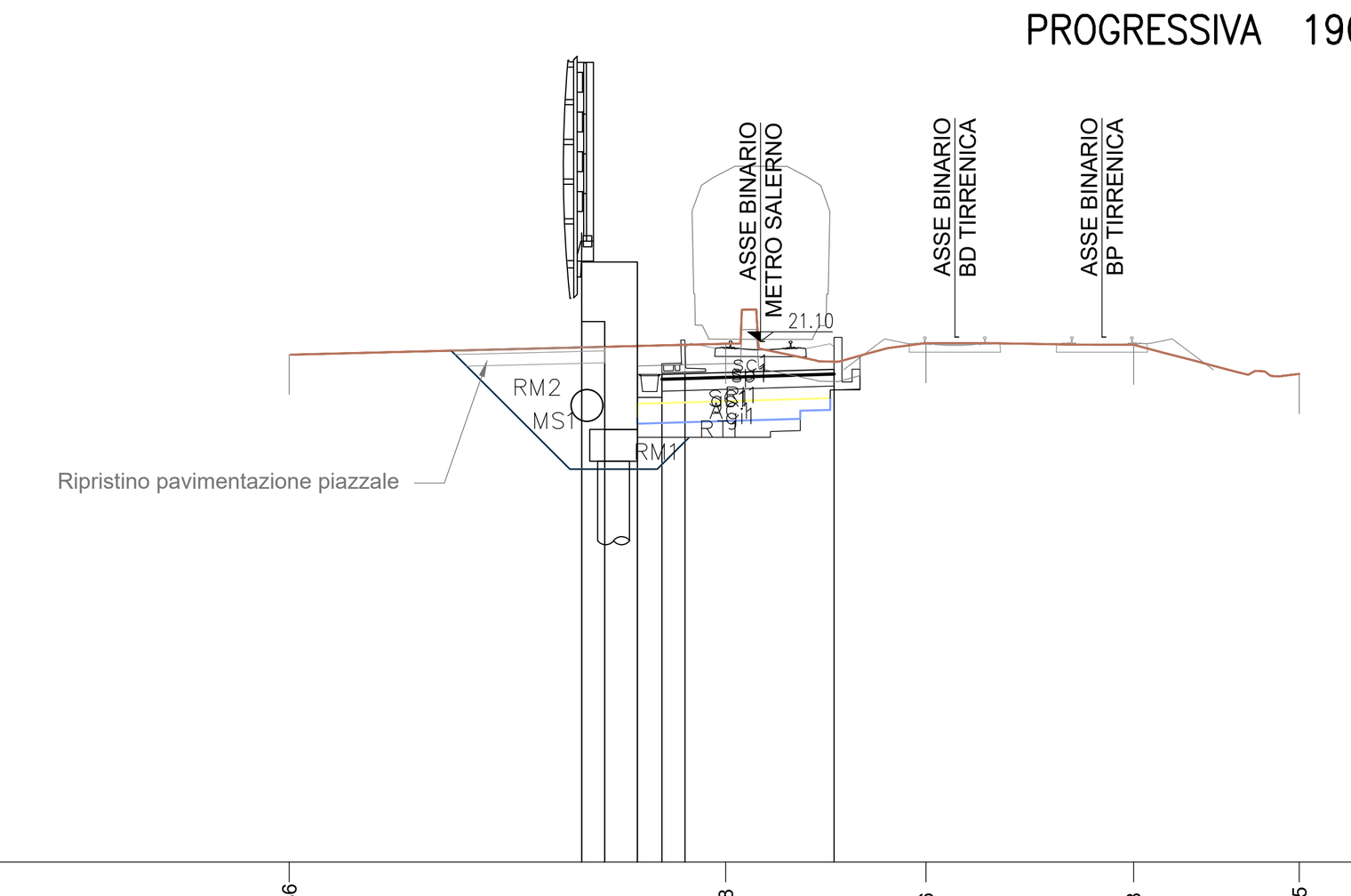

AC	ANTICAPILLARE	m²	2.27
MS	SCAVO MURO SX	m²	10.52
RI	RILEVATO	m²	1.39
RM	RINTERRO_MURO	m²	7.71
RT	RINTERRO	m²	1.54
SC	SCAVO	m²	8.29
gi	GEOTESSILE_INFERIORE	m	5.49
gs	GEOTESSILE_SUPERIORE	m	5.20
sc	SCOTICO	m	5.60
sp	SUPERCOMPATTATO	m	4.33
su	SUB BALLAST	m	4.33

8

PROGRESSIVE TERRENO	-11.86 -0.88 4.16 9.38 13.55
PARZIALI TERRENO	10.98 5.04 5.22 4.17
QUOTE TERRENO	20.76 21.04 21.06 21.01 20.28
PROGRESSIVE PROGETTO	-4.50 -4.50 -3.92 -3.92 -3.10 -3.10 -2.48 -1.90 1.85
PARZIALI PROGETTO	0.58 0.82 0.62 0.58 3.75
QUOTE PROGETTO	23.10 21.60 21.60 18.88 20.27 23.10 20.27 20.28 20.40

SEZIONE 41
PROGRESSIVA 1950.00

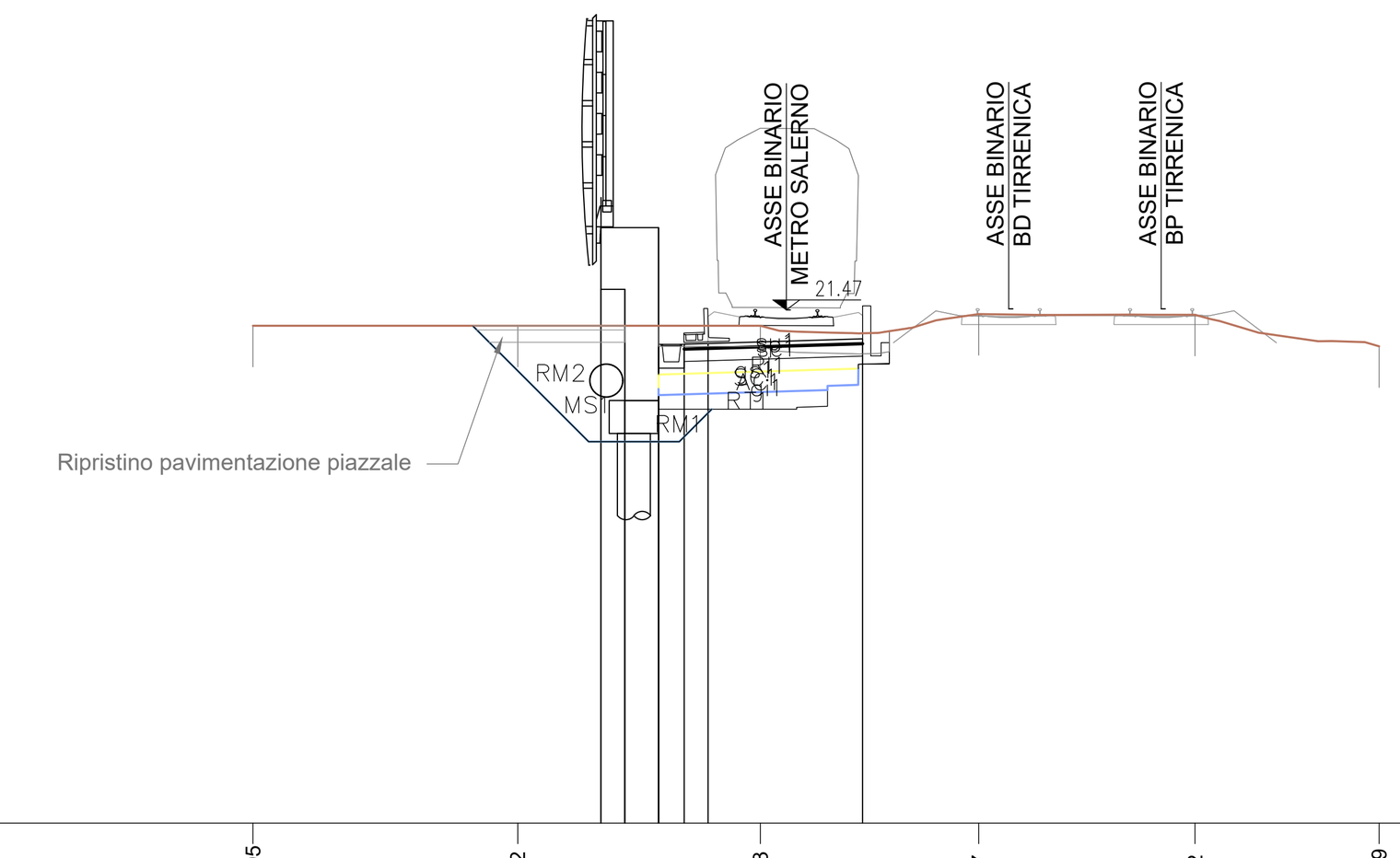

AC	ANTICAPILLARE	m²	2.33
MS	SCAVO MURO SX	m²	9.43
RI	RILEVATO	m²	1.40
RM	RINTERRO_MURO	m²	6.80
RT	RINTERRO	m²	1.60
SC	SCAVO	m²	6.75
gi	GEOTESSILE_INFERIORE	m	5.49
gs	GEOTESSILE_SUPERIORE	m	5.20
sc	SCOTICO	m	5.60
sp	SUPERCOMPATTATO	m	4.33
su	SUB BALLAST	m	4.33

9

PROGRESSIVE TERRENO	-12.95 -6.52 -0.63 4.67 9.92 14.39
PARZIALI TERRENO	6.43 5.89 5.30 5.25 4.47
QUOTE TERRENO	21.08 21.08 21.08 21.37 21.35 20.58
PROGRESSIVE PROGETTO	-4.50 -4.50 -3.92 -3.92 -3.10 -3.10 -2.48 -1.90 1.85
PARZIALI PROGETTO	0.58 0.82 0.62 0.58 3.75
QUOTE PROGETTO	23.47 21.97 21.97 19.27 20.64 23.47 20.64 20.65 20.77

SEZIONE 42
PROGRESSIVA 2000.00

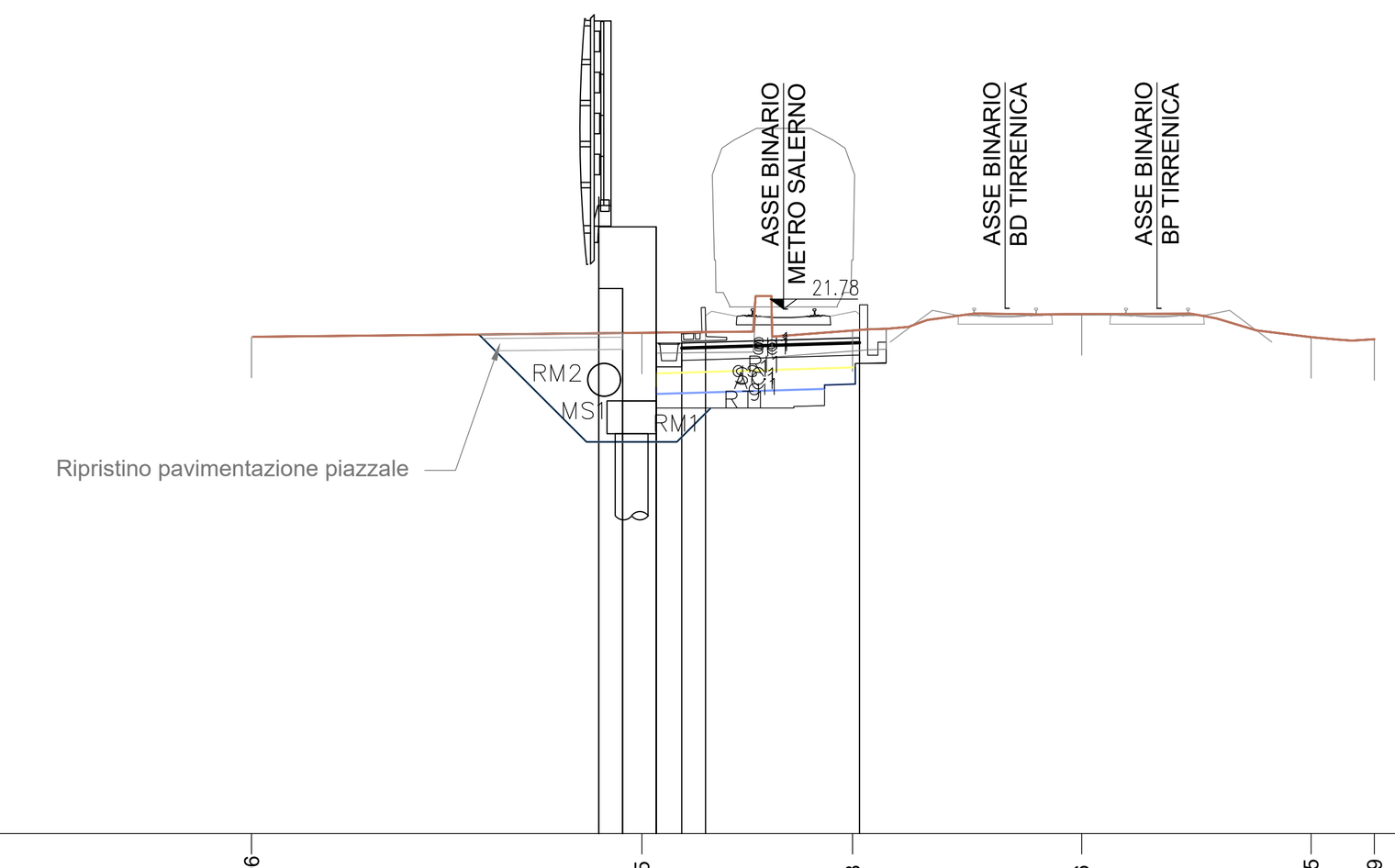

AC	ANTICAPILLARE	m²	2.35
MS	SCAVO MURO SX	m²	8.73
RI	RILEVATO	m²	1.38
RM	RINTERRO_MURO	m²	6.24
RT	RINTERRO	m²	1.63
SC	SCAVO	m²	6.64
gi	GEOTESSILE_INFERIORE	m	5.50
gs	GEOTESSILE_SUPERIORE	m	5.20
sc	SCOTICO	m	5.60
sp	SUPERCOMPATTATO	m	4.33
su	SUB BALLAST	m	4.33

9

PROGRESSIVE TERRENO	-12.96 -3.45 1.68 7.26 12.85 14.39
PARZIALI TERRENO	9.51 5.13 5.58 5.59 1.54
QUOTE TERRENO	21.10 21.20 21.26 21.66 21.10 21.05
PROGRESSIVE PROGETTO	-4.50 -4.50 -3.92 -3.92 -3.10 -3.10 -2.48 -1.90 1.85
PARZIALI PROGETTO	0.58 0.82 0.62 0.58 3.75
QUOTE PROGETTO	23.78 22.28 22.28 19.54 20.95 23.78 20.95 20.97 21.08

SEZIONE 43
PROGRESSIVA 2050.00

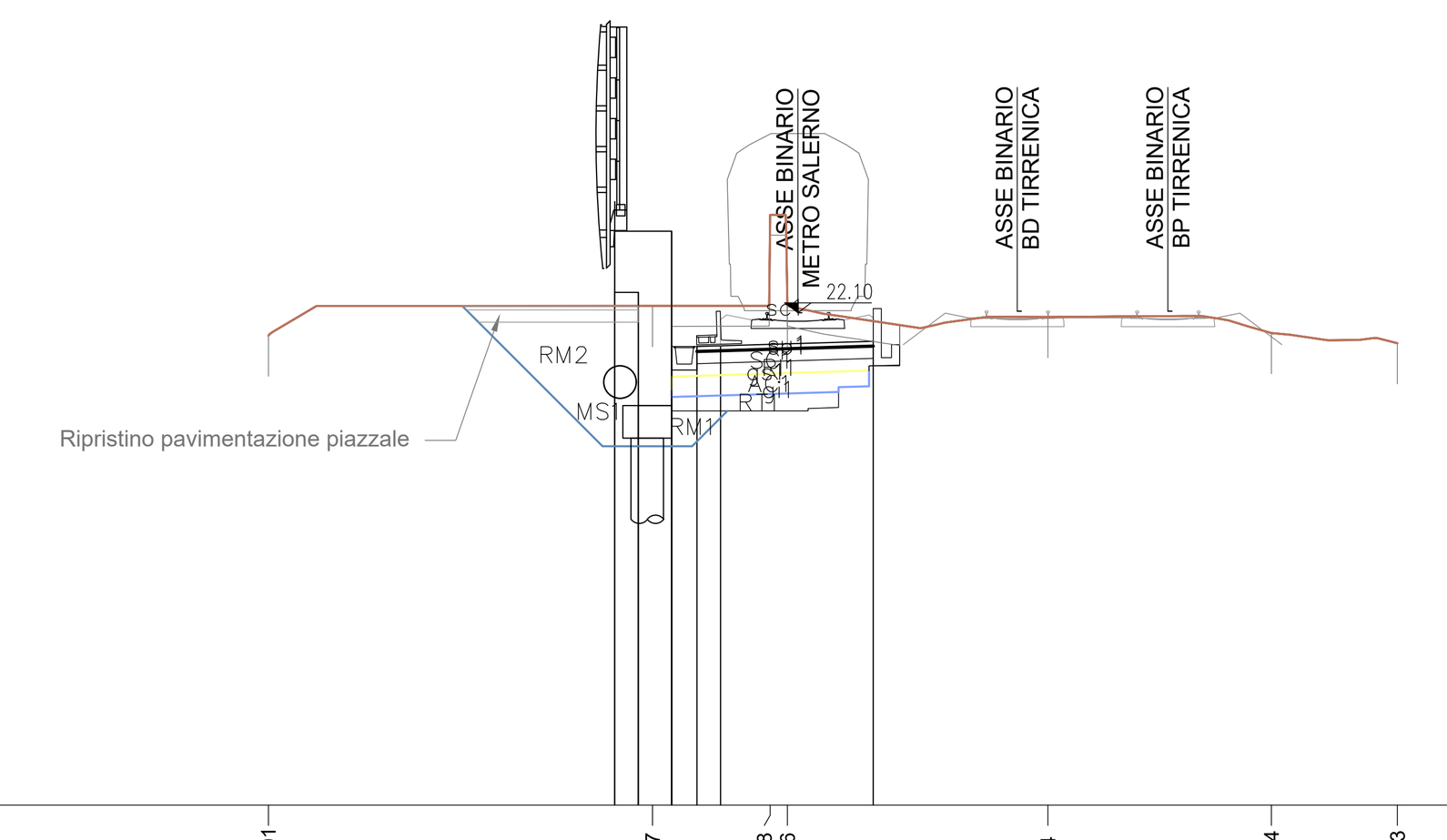

AC	ANTICAPILLARE	m²	2.33
MS	SCAVO MURO SX	m²	12.64
RI	RILEVATO	m²	1.40
RM	RINTERRO_MURO	m²	9.51
RT	RINTERRO	m²	1.59
SC	SCAVO	m²	10.51
gi	GEOTESSILE_INFERIORE	m	5.50
gs	GEOTESSILE_SUPERIORE	m	5.20
sc	SCOTICO	m	5.60
sp	SUPERCOMPATTATO	m	4.33
su	SUB BALLAST	m	4.33

10

PROGRESSIVE TERRENO	-13.01 -3.57 -0.68 -0.26 6.14 11.64 14.73
PARZIALI TERRENO	9.44 2.89 0.42 6.40 5.50 3.09
QUOTE TERRENO	21.54 22.27 24.50 22.27 21.99 21.60 21.35
PROGRESSIVE PROGETTO	-4.50 -4.50 -3.92 -3.92 -3.10 -3.10 -2.48 -1.90 1.85
PARZIALI PROGETTO	0.58 0.82 0.62 0.58 3.75
QUOTE PROGETTO	24.10 22.60 22.60 19.82 21.27 24.10 21.27 21.28 21.40

SEZIONE 44
PROGRESSIVA 2100.00

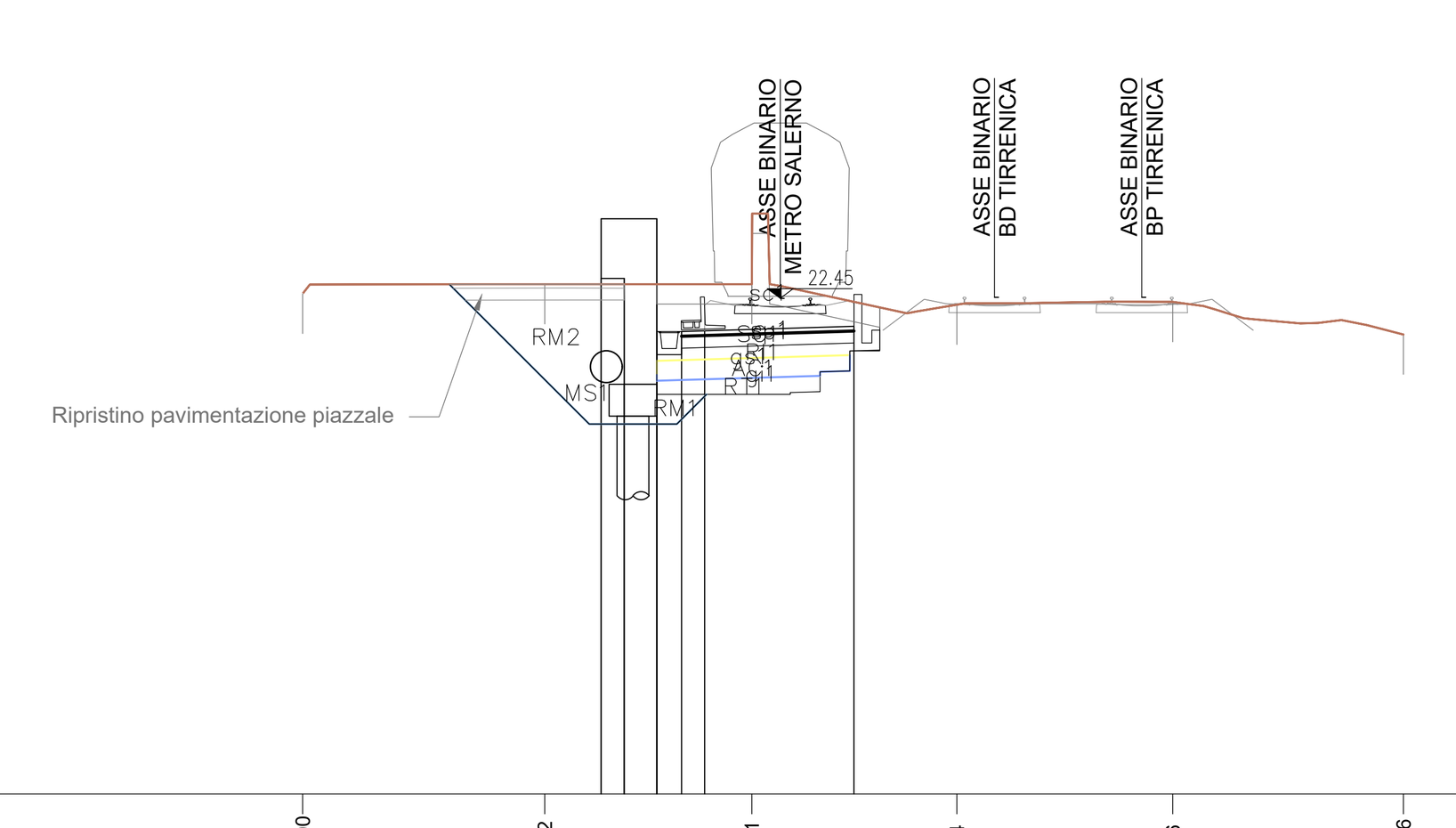

AC	ANTICAPILLARE	m²	2.37
MS	SCAVO MURO SX	m²	12.80
RI	RILEVATO	m²	1.38
RM	RINTERRO_MURO	m²	9.63
RT	RINTERRO	m²	1.60
SC	SCAVO	m²	14.16
gi	GEOTESSILE_INFERIORE	m	5.51
gs	GEOTESSILE_SUPERIORE	m	5.20
sc	SCOTICO	m	5.60
sp	SUPERCOMPATTATO	m	4.33
su	SUB BALLAST	m	4.33

10

PROGRESSIVE TERRENO	-12.00 -5.92 -0.71 4.44 9.86 15.66
PARZIALI TERRENO	6.08 5.21 5.15 5.42 5.80
QUOTE TERRENO	22.56 22.81 22.81 22.29 22.36 21.54
PROGRESSIVE PROGETTO	-4.50 -4.50 -3.92 -3.92 -3.10 -3.10 -2.48 -1.90 1.85
PARZIALI PROGETTO	0.58 0.82 0.62 0.58 3.75
QUOTE PROGETTO	24.45 22.95 22.95 20.29 21.62 24.45 21.62 21.64 21.75

SEZIONE 45
PROGRESSIVA 2150.00

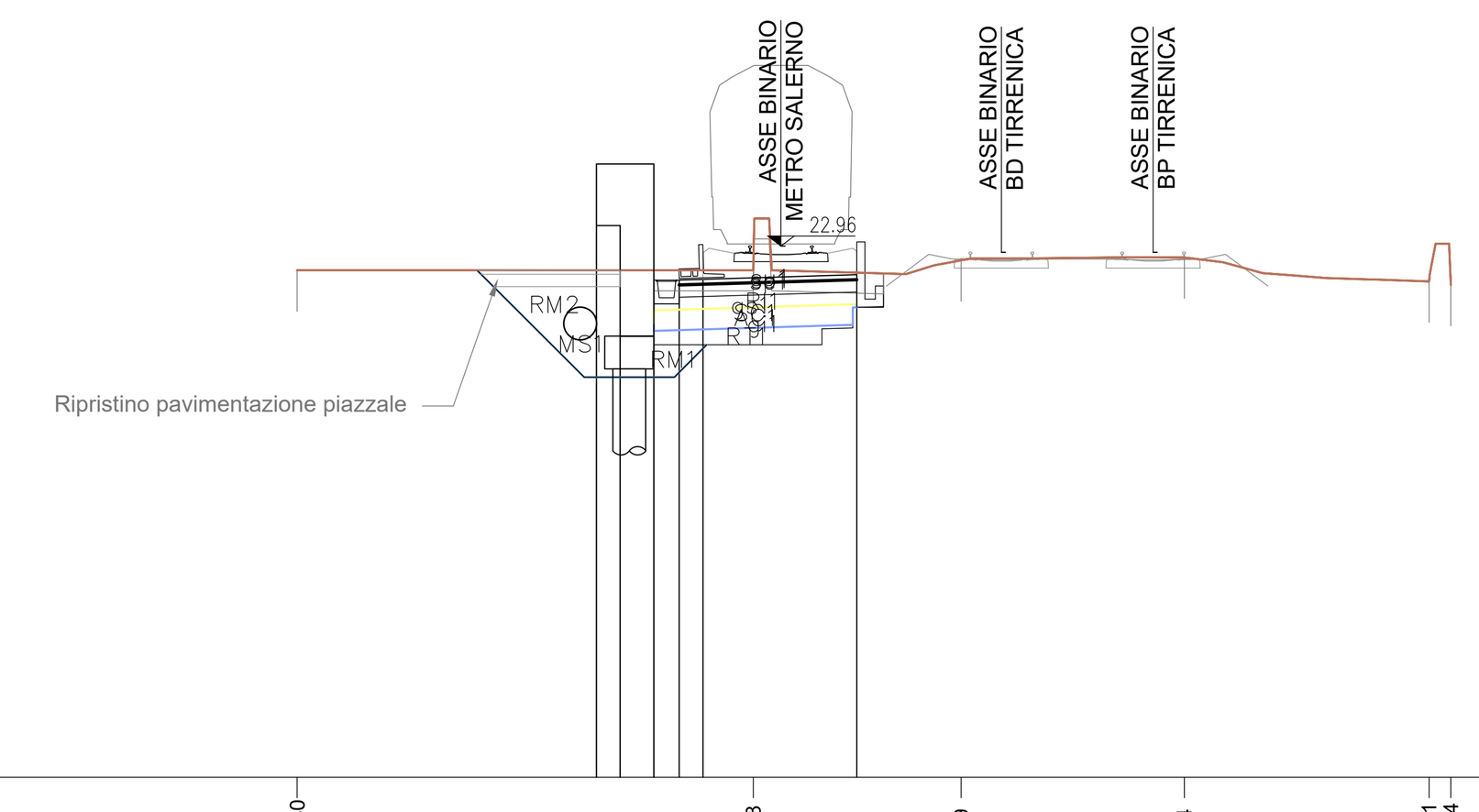

AC	ANTICAPILLARE	m²	2.42
MS	SCAVO MURO SX	m²	8.55
RI	RILEVATO	m²	1.40
RM	RINTERRO_MURO	m²	6.11
RT	RINTERRO	m²	1.72
SC	SCAVO	m²	6.84
gi	GEOTESSILE_INFERIORE	m	5.60
gs	GEOTESSILE_SUPERIORE	m	5.30
sc	SCOTICO	m	5.60
sp	SUPERCOMPATTATO	m	4.33
su	SUB BALLAST	m	4.33

10

PROGRESSIVE TERRENO	-11.80 -0.68 4.39 9.84 15.81 16.34
PARZIALI TERRENO	11.12 5.07 5.45 5.97 0.53
QUOTE TERRENO	22.37 22.37 22.62 22.68 22.10 22.01
PROGRESSIVE PROGETTO	-4.50 -4.50 -3.92 -3.92 -3.10 -3.10 -2.48 -1.90 1.85
PARZIALI PROGETTO	0.58 0.82 0.62 0.58 3.75
QUOTE PROGETTO	24.96 23.46 23.46 20.76 22.13 24.96 22.13 22.15 22.26

SEZIONE 46
PROGRESSIVA 2200.00

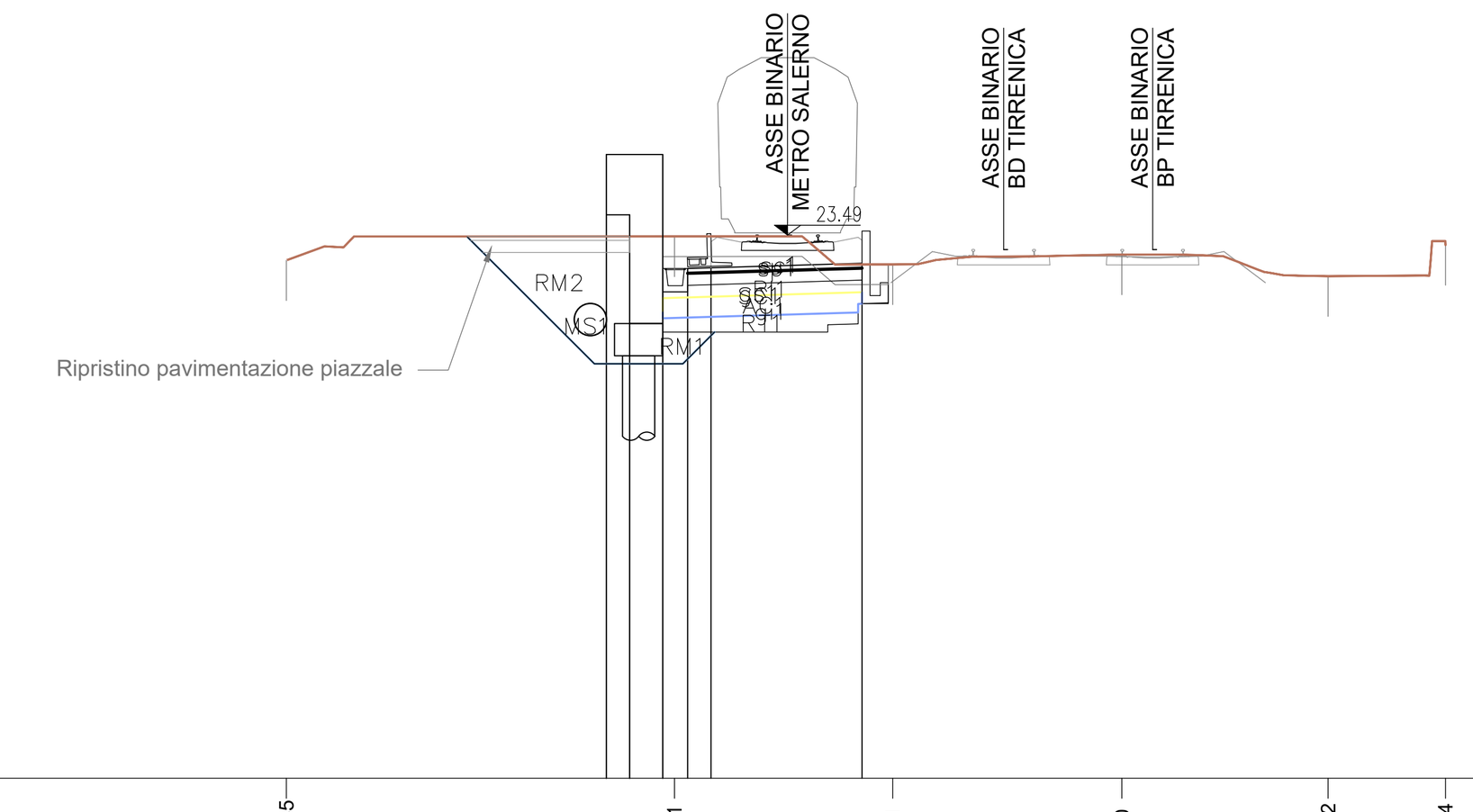

AC	ANTICAPILLARE	m²	2.45
MS	SCAVO MURO SX	m²	11.12
RI	RILEVATO	m²	1.39
RM	RINTERRO_MURO	m²	8.22
RT	RINTERRO	m²	1.87
SC	SCAVO	m²	8.63
gi	GEOTESSILE_INFERIORE	m	5.59
gs	GEOTESSILE_SUPERIORE	m	5.30
sc	SCOTICO	m	5.60
sp	SUPERCOMPATTATO	m	4.33
su	SUB BALLAST	m	4.33

10

PROGRESSIVE TERRENO	-12.45 -2.81 2.61 8.30 13.42 16.34
PARZIALI TERRENO	9.64 5.42 5.69 5.12 2.92
QUOTE TERRENO	22.86 23.46 22.76 23.01 22.47 23.24
PROGRESSIVE PROGETTO	-4.50 -4.50 -3.92 -3.92 -3.10 -3.10 -2.48 -1.90 1.85
PARZIALI PROGETTO	0.58 0.82 0.62 0.58 3.75
QUOTE PROGETTO	25.49 23.99 23.99 21.29 22.66 25.49 22.66 22.68 22.79

SEZIONE 47
PROGRESSIVA 2250.00

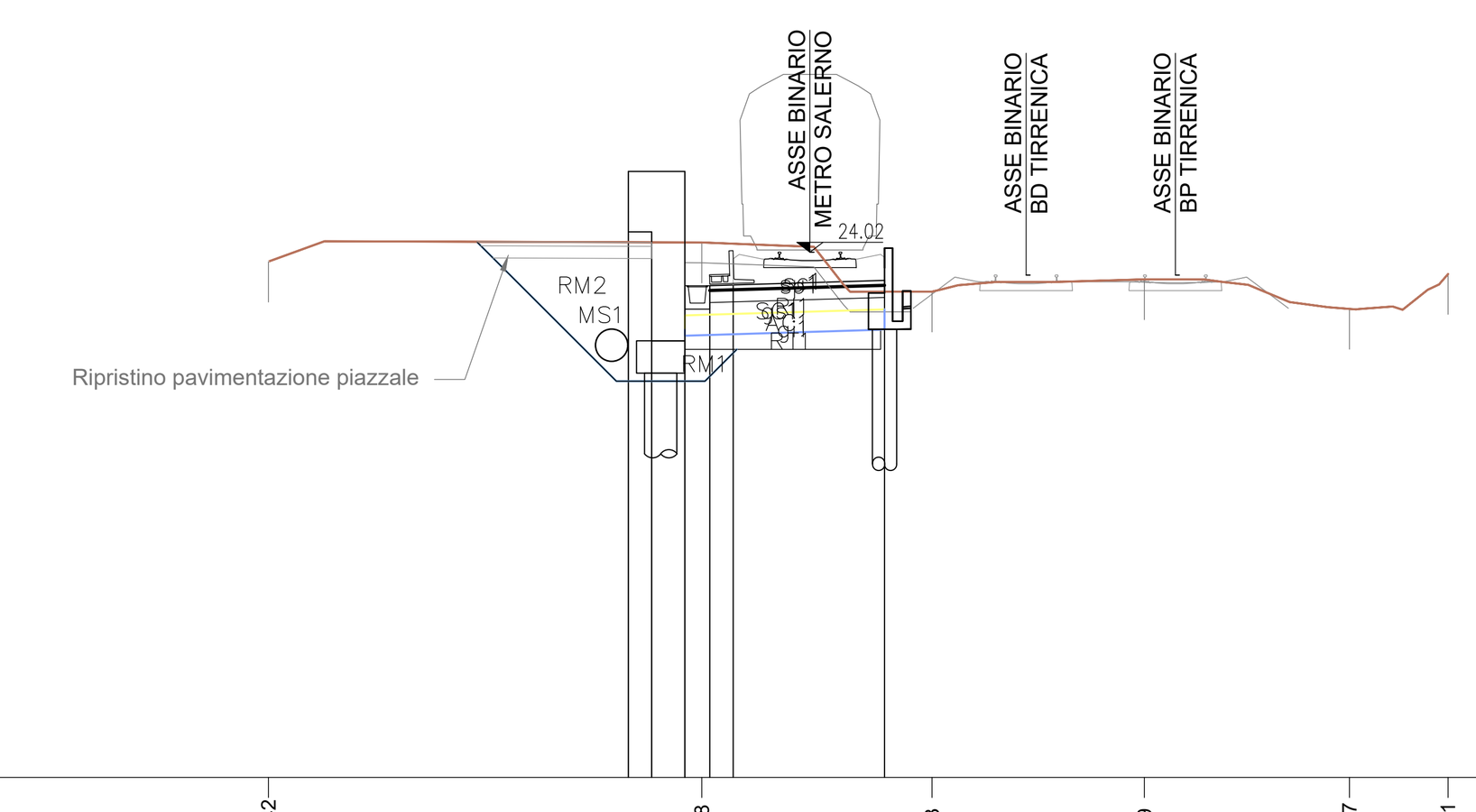

AC	ANTICAPILLARE	m²	2.49
MS	SCAVO MURO SX	m²	12.52
RI	RILEVATO	m²	1.40
RM	RINTERRO_MURO	m²	9.39
RT	RINTERRO	m²	1.99
SC	SCAVO	m²	9.06
gi	GEOTESSILE_INFERIORE	m	5.60
gs	GEOTESSILE_SUPERIORE	m	5.30
sc	SCOTICO	m	5.60
sp	SUPERCOMPATTATO	m	4.33
su	SUB BALLAST	m	4.33

11

PROGRESSIVE TERRENO	-13.42 -2.68 3.03 8.29 13.37 15.81
PARZIALI TERRENO	10.74 5.71 5.26 5.08 2.44
QUOTE TERRENO	23.78 24.26 23.04 23.34 22.61 23.48
PROGRESSIVE PROGETTO	-4.50 -4.50 -3.92 -3.92 -3.10 -3.10 -2.48 -1.90 1.85
PARZIALI PROGETTO	0.58 0.82 0.62 0.58 3.75
QUOTE PROGETTO	26.02 24.52 24.52 21.82 23.19 26.02 23.19 23.20 23.32

SEZIONE 48
PROGRESSIVA 2300.00

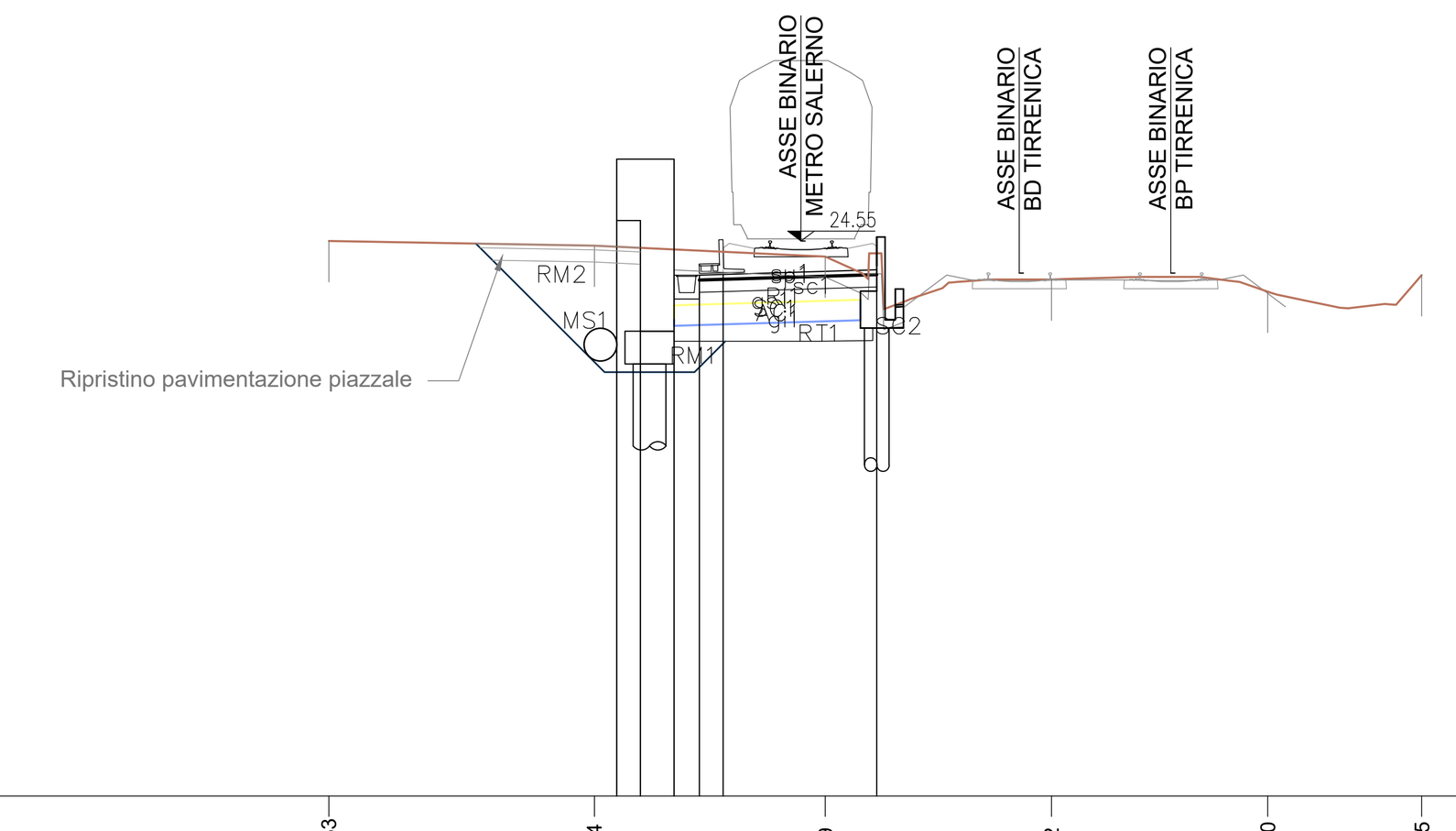

AC	ANTICAPILLARE	m²	2.48
MS	SCAVO MURO SX	m²	10.65
RI	RILEVATO	m²	1.37
RM	RINTERRO_MURO	m²	7.87
SC	SCAVO	m²	8.01
gi	GEOTESSILE_INFERIORE	m	5.60
gs	GEOTESSILE_SUPERIORE	m	5.30
sc	SCOTICO	m	5.60
sp	SUPERCOMPATTATO	m	4.33
su	SUB BALLAST	m	4.33

11

PROGRESSIVE TERRENO	-11.53 -5.04 0.59 6.12 11.40 15.15
PARZIALI TERRENO	6.49 5.63 5.53 5.28 3.75
QUOTE TERRENO	24.55 24.43 24.17 23.61 23.31 23.71
PROGRESSIVE PROGETTO	-4.50 -4.50 -3.92 -3.92 -3.10 -3.10 -2.48 -1.90 1.85
PARZIALI PROGETTO	0.58 0.82 0.62 0.58 3.75
QUOTE PROGETTO	26.55 25.05 25.05 22.35 23.71 26.55 23.71 23.73 23.84

COMMITTENTE:

RFI RETE FERROVIARIA ITALIANA
GRUPPO FERROVIE DELLO STATO ITALIANE

PROGETTAZIONE:

ITALFERR
GRUPPO FERROVIE DELLO STATO ITALIANE

U.O. INFRASTRUTTURE SUD

PROGETTO DEFINITIVO

LINEA SALERNO - PONTECAGNANO AEROPORTO
COMPLETAMENTO METROPOLITANA DI SALERNO
TRATTA ARECHI - PONTECAGNANO AEROPORTO

Sezioni Trasversali
Infrastruttura Ferroviaria
Sezione Trasversali Tav. 4

SCALA: 1:200

COMMESSA	LOTTO	FASE	ENTE	TIPO DOC.	OPERA/DISCIPLINA	PROGR.	REV.
NN1X	00	D	78	W9	IF0101	004	A

Rev.	Descrizione	Redatto	Data	Verificato	Data	Approvato	Data	Autorizzato Data
A	Emissione Esecutiva	F.Durastanti	Gen-2021	G.Ficorella	Gen-2021	M.D'Avino	Gen-2021	D.Tiberti Gen-2021

ITALFERR S.p.A. UO Infrastrutture Sud Dott. Ing. Dario Tiberti Ordine degli Ingegneri Prov. di Napoli n. 10876

NN1X.0.0.D.78.W9.IF.01.0.1.004.A | n. Elab.: