SEZIONE 145
PROGRESSIVA 7050.00

AC ANTICAPILLARE	m^2	3.46
MS SCAVO MURO SX	m^2	2.90
RI RILEVATO	m^2	2.72
RM RINTERRO_MURO	m^2	2.72
RT RINTERRO	m^2	23.98
SC SCAVO	m^2	10.80
gi GEOTESSILE_INFERIORE	m	7.82
gs GEOTESSILE_SUPERIORE	m	7.52
sc SCOTICO	m	7.92
sp SUPERCOMPATTATO	m	6.20
su SUB BALLAST	m	6.20

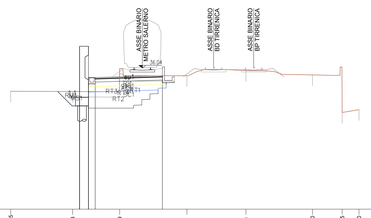

23.00

PROGRESSIVE TERRENO	12.15		-6.43		-2.09		4.11		9.98		15.70		19.45	20.00
PARZIALI TERRENO		5.72		4.34		6.20		5.45		6.14		2.75	1.55	
QUOTE TERRENO	35.88		35.86		35.98		35.32		35.80		35.40		31.92	32.19
PROGRESSIVE PROGETTO			-5.79 -5.79 -4.97 -4.57 -4.35				1.85							
PARZIALI PROGETTO			0.82	0.82	6.20									
QUOTE PROGETTO			36.04 35.33 35.15 35.95				35.34							

SEZIONE 146
PROGRESSIVA 7100.00

AC ANTICAPILLARE	m^2	3.87
FS SCAVO FOSSO SX	m^2	0.82
RI RILEVATO	m^2	5.44
RM RINTERRO_MURO	m^2	3.04
RT RINTERRO	m^2	17.68
SC SCAVO	m^2	9.33
gi GEOTESSILE_INFERIORE	m	9.33
gs GEOTESSILE_SUPERIORE	m	8.60
sc SCOTICO	m	8.43
sp SUPERCOMPATTATO	m	6.39
su SUB BALLAST	m	6.20
v TERRENO VEGETALE	m	2.86

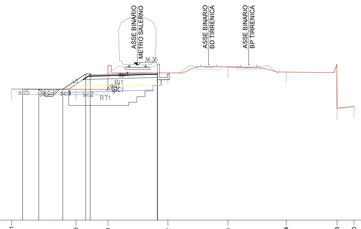

22

PROGRESSIVE TERRENO	-11.61		-5.66		-2.71		2.82		8.38		13.74		18.43	20.00
PARZIALI TERRENO		5.95		2.95		5.53		5.56		5.36		4.42	0.872 1.57	
QUOTE TERRENO	34.10		34.08		36.28		36.09		36.13		35.87		32.32	32.49
PROGRESSIVE PROGETTO		19.60 19.59	-9.10	-6.88	-4.77 -4.35		1.85 1.85							
PARZIALI PROGETTO	1.01	0.01 1.49	2.22	2.11	0.42	6.20								
QUOTE PROGETTO	34.10 34.10		34.08		36.49 35.41		35.59 35.60							

SEZIONE 147
PROGRESSIVA 7150.00

AC ANTICAPILLARE	m^2	3.87
FS SCAVO FOSSO SX	m^2	0.84
RI RILEVATO	m^2	5.31
RT RINTERRO	m^2	8.35
SC SCAVO	m^2	17.10
gi GEOTESSILE_INFERIORE	m	9.40
gs GEOTESSILE_SUPERIORE	m	8.66
sc SCOTICO	m	14.18
sp SUPERCOMPATTATO	m	6.39
su SUB BALLAST	m	6.20
v TERRENO VEGETALE	m	2.92

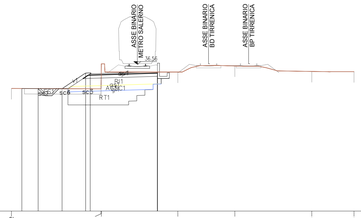

23

PROGRESSIVE TERRENO	11.62		-3.35 -3.32		3.74		9.00		16.10		20.00			
PARZIALI TERRENO		8.27		0.03	7.06		5.26		7.10		3.90			
QUOTE TERRENO	34.32		34.29 36.99			35.83		36.39		35.89		35.87		
PROGRESSIVE PROGETTO		-10.66	-9.16	-6.96	-4.77 -4.35		1.85 1.85							
PARZIALI PROGETTO		1.50	2.21	2.18	0.42	6.20								
QUOTE PROGETTO	34.31	34.30	34.30		35.75 35.07		35.63 35.60							

SEZIONE 148
PROGRESSIVA 7200.00

AC ANTICAPILLARE	m^2	3.19
MS SCAVO MURO SX	m^2	2.85
RI RILEVATO	m^2	1.80
RM RINTERRO_MURO	m^2	1.89
RT RINTERRO	m^2	9.26
SC SCAVO	m^2	13.38
gi GEOTESSILE_INFERIORE	m	7.20
gs GEOTESSILE_SUPERIORE	m	6.90
sc SCOTICO	m	7.92
sp SUPERCOMPATTATO	m	6.20
su SUB BALLAST	m	6.20

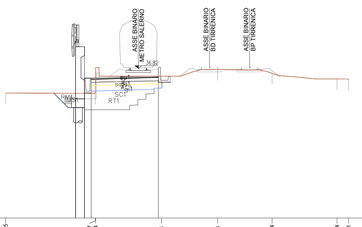

23

PROGRESSIVE TERRENO	-12.25		-3.94 -3.92		2.14		7.33		12.34		18.34		19.41	
PARZIALI TERRENO		8.28		0.03	6.08	5.19		5.01		6.00		1.07		
QUOTE TERRENO	34.54		34.51 36.60			36.09		36.71		36.30		35.84	35.92	
PROGRESSIVE PROGETTO		-19.79 -19.79 -6.97 -4.57 -4.35				1.85 1.85								
PARZIALI PROGETTO		0.82	0.82	0.82	6.20									
QUOTE PROGETTO		36.82 34.93 35.75 36.97				36.11								

SEZIONE 149
PROGRESSIVA 7250.00

AC ANTICAPILLARE	m^2	3.17
MS SCAVO MURO SX	m^2	2.59
RI RILEVATO	m^2	1.91
RM RINTERRO_MURO	m^2	1.95
RT RINTERRO	m^2	8.76
SC SCAVO	m^2	14.46
gi GEOTESSILE_INFERIORE	m	7.20
gs GEOTESSILE_SUPERIORE	m	6.90
sc SCOTICO	m	7.92
sp SUPERCOMPATTATO	m	6.20
su SUB BALLAST	m	6.20

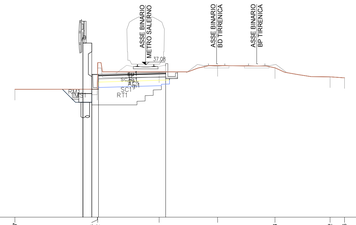

23

PROGRESSIVE TERRENO	12.07		-4.45 -4.43		1.25		6.65		11.94		17.02		18.38	
PARZIALI TERRENO		7.61		0.04	5.67	5.40		5.29		5.08		1.34		
QUOTE TERRENO	34.80		34.81 37.47			36.41		36.99		36.79		35.95	35.87	
PROGRESSIVE PROGETTO		-19.79 -19.79 -6.97 -4.57 -4.35				1.85								
PARZIALI PROGETTO		0.82	0.82	0.82	6.20									
QUOTE PROGETTO		36.65 35.34 36.97 36.19				36.37								

SEZIONE 150
PROGRESSIVA 7300.00

AC ANTICAPILLARE	m^2	3.15
MS SCAVO MURO SX	m^2	2.70
RI RILEVATO	m^2	1.91
RM RINTERRO_MURO	m^2	1.99
RT RINTERRO	m^2	8.99
SC SCAVO	m^2	13.21
gi GEOTESSILE_INFERIORE	m	7.19
gs GEOTESSILE_SUPERIORE	m	6.90
sc SCOTICO	m	7.92
sp SUPERCOMPATTATO	m	6.20
su SUB BALLAST	m	6.20

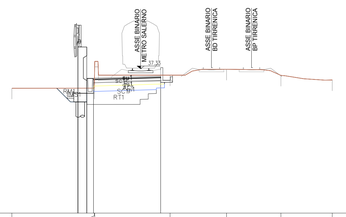

24

PROGRESSIVE TERRENO	-11.86		-4.25 -4.23		2.72		7.93		12.95		17.68			
PARZIALI TERRENO		7.60		0.05	6.95	5.21		5.02		4.73				
QUOTE TERRENO	35.03		35.01 38.31			36.73		37.28		36.72		36.29		
PROGRESSIVE PROGETTO		-19.79 -19.79 -6.97 -4.57 -4.35				1.85								
PARZIALI PROGETTO		0.82	0.82	0.82	6.20									
QUOTE PROGETTO		36.53 35.23 36.45 36.67				36.63								

SEZIONE 151
PROGRESSIVA 7350.00

AC ANTICAPILLARE	m^2	3.15
MS SCAVO MURO SX	m^2	4.29
RI RILEVATO	m^2	1.92
RM RINTERRO_MURO	m^2	2.49
RT RINTERRO	m^2	3.08
SC SCAVO	m^2	10.06
gi GEOTESSILE_INFERIORE	m	7.20
gs GEOTESSILE_SUPERIORE	m	6.90
sc SCOTICO	m	7.92
sp SUPERCOMPATTATO	m	6.20
su SUB BALLAST	m	6.20

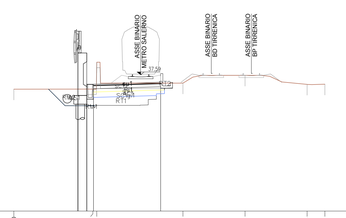

25

PROGRESSIVE TERRENO	11.70		-4.41 -4.45		3.90		9.64		15.35		17.01			
PARZIALI TERRENO		7.29		0.36	7.95	5.74		5.72		1.65				
QUOTE TERRENO	36.25		36.25 38.14			36.81		37.53		36.70	36.71			
PROGRESSIVE PROGETTO		-19.79 -19.79 -6.97 -4.57 -4.35				1.85								
PARZIALI PROGETTO		0.82	0.82	0.82	6.20									
QUOTE PROGETTO		36.99 35.68 36.97 36.71				36.99								

SEZIONE 152
PROGRESSIVA 7400.00

AC ANTICAPILLARE	m^2	3.15
MS SCAVO MURO SX	m^2	6.06
RI RILEVATO	m^2	1.92
RM RINTERRO_MURO	m^2	3.08
RT RINTERRO	m^2	3.72
SC SCAVO	m^2	10.51
gi GEOTESSILE_INFERIORE	m	7.19
gs GEOTESSILE_SUPERIORE	m	6.90
sc SCOTICO	m	7.92
sp SUPERCOMPATTATO	m	6.20
su SUB BALLAST	m	6.20

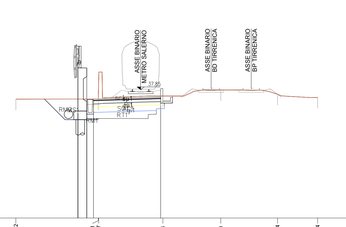

26

PROGRESSIVE TERRENO	-11.52		-3.91 -3.87		2.06		7.40		12.64		16.34			
PARZIALI TERRENO		7.61		0.04	5.93	5.34		5.24		3.70				
QUOTE TERRENO	36.97		36.98 39.00			37.26		37.83		37.42	37.13			
PROGRESSIVE PROGETTO		-19.79 -19.79 -6.97 -4.57 -4.35				1.85								
PARZIALI PROGETTO		0.82	0.82	0.82	6.20									
QUOTE PROGETTO		36.65 35.33 36.45 36.67				37.15								

SEZIONE 153
PROGRESSIVA 7450.00

AC ANTICAPILLARE	m^2	3.15
MS SCAVO MURO SX	m^2	2.83
RI RILEVATO	m^2	1.92
RM RINTERRO_MURO	m^2	2.22
RT RINTERRO	m^2	3.71
SC SCAVO	m^2	12.71
gi GEOTESSILE_INFERIORE	m	7.19
gs GEOTESSILE_SUPERIORE	m	6.90
sc SCOTICO	m	7.92
sp SUPERCOMPATTATO	m	6.20
su SUB BALLAST	m	6.20

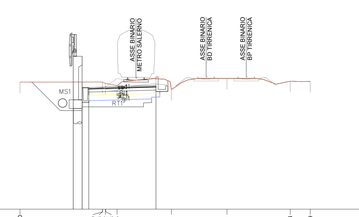

26

PROGRESSIVE TERRENO	-10.70		-3.99 -3.92 -2.82 -2.75		3.27		8.41		14.24		16.09			
PARZIALI TERRENO		7.61	0.01 0.06 0.04	0.03	5.02	5.14		5.83		1.85				
QUOTE TERRENO	37.73		37.74 37.61	37.40	37.04	36.06		37.81	37.80					
PROGRESSIVE PROGETTO		-19.79 -19.79 -6.97 -4.57 -4.35			1.85									
PARZIALI PROGETTO		0.82	0.82	0.82	6.20									
QUOTE PROGETTO		40.11 37.41 37.79 40.17			37.41									

SEZIONE 154
PROGRESSIVA 7500.00

AC ANTICAPILLARE	m^2	3.16
MS SCAVO MURO SX	m^2	2.81
RI RILEVATO	m^2	1.91
RM RINTERRO_MURO	m^2	2.55
RT RINTERRO	m^2	3.51
SC SCAVO	m^2	17.36
gi GEOTESSILE_INFERIORE	m	7.20
gs GEOTESSILE_SUPERIORE	m	6.90
sc SCOTICO	m	7.92
sp SUPERCOMPATTATO	m	6.20
su SUB BALLAST	m	6.20

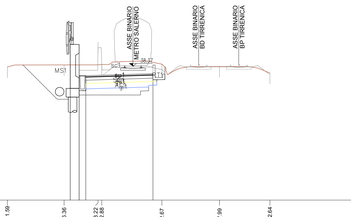

26

PROGRESSIVE TERRENO	-11.99		-6.36		-5.22 -2.68		2.07		7.99		12.64			
PARZIALI TERRENO		5.23		3.14	0.34	5.55		5.32		4.65				
QUOTE TERRENO	38.30		38.48		41.56 38.22		38.55		38.33		37.73			
PROGRESSIVE PROGETTO		-19.79 -19.79 -6.97 -4.57 -4.35				1.85								
PARZIALI PROGETTO		0.82	0.82	0.82	6.20									
QUOTE PROGETTO		40.37 39.32 41.37 40.49				37.67								

SEZIONE 155
PROGRESSIVA 7550.00

AC ANTICAPILLARE	m^2	2.21
MS SCAVO MURO SX	m^2	7.74
RI RILEVATO	m^2	1.56
RM RINTERRO_MURO	m^2	5.57
RT RINTERRO	m^2	2.04
SC SCAVO	m^2	13.71
gi GEOTESSILE_INFERIORE	m	5.34
gs GEOTESSILE_SUPERIORE	m	5.03
sc SCOTICO	m	6.05
sp SUPERCOMPATTATO	m	4.33
su SUB BALLAST	m	4.33

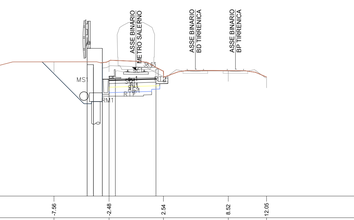

27

PROGRESSIVE TERRENO	13.21		-7.56		-2.48		2.54		8.52		12.05			
PARZIALI TERRENO		5.65		5.08		5.02		5.98		3.53				
QUOTE TERRENO	38.91		39.39		39.47		38.55		38.58		37.99			
PROGRESSIVE PROGETTO		-4.50 -4.50 -3.92 -3.77 -2.46				1.85								
PARZIALI PROGETTO		0.58	0.58	0.15	3.75									
QUOTE PROGETTO		40.63 39.98 39.62 37.87				37.93								

SEZIONE 156
PROGRESSIVA 7600.00

AC ANTICAPILLARE	m^2	2.22
MS SCAVO MURO SX	m^2	8.45
RI RILEVATO	m^2	1.61
RM RINTERRO_MURO	m^2	1.73
RT RINTERRO	m^2	2.21
SC SCAVO	m^2	15.84
gi GEOTESSILE_INFERIORE	m	5.33
gs GEOTESSILE_SUPERIORE	m	5.03
sc SCOTICO	m	6.05
sp SUPERCOMPATTATO	m	4.33
su SUB BALLAST	m	4.33

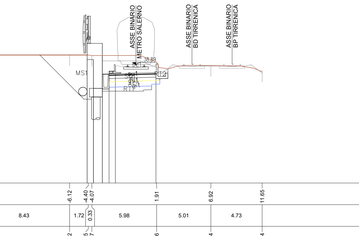

28

PROGRESSIVE TERRENO	-14.55		-6.12		-4.42 -4.40		1.91		6.92		11.65			
PARZIALI TERRENO		8.43		1.72	0.33	5.98		5.01		4.73				
QUOTE TERRENO	39.51		39.82		39.77		39.16		38.64		38.34			
PROGRESSIVE PROGETTO		-4.50 -4.50 -3.92 -3.77 -2.46			-3.10 -3.10 -1.48		1.85		1.85					
PARZIALI PROGETTO		0.58	0.58	0.15	3.75									
QUOTE PROGETTO		42.55 40.39 39.29 41.54				39.19								

COMMITTENTE:

RFI RETE FERROVIARIA ITALIANA
GRUPPO FERROVIE DELLO STATO ITALIANE

PROGETTAZIONE:

ITALFERR
GRUPPO FERROVIE DELLO STATO ITALIANE

U.O. INFRASTRUTTURE SUD

PROGETTO DEFINITIVO

LINEA SALERNO - PONTECAGNANO AEROPORTO
COMPLETAMENTO METROPOLITANA DI SALERNO
TRATTA ARECHI - PONTECAGNANO AEROPORTO

Sezioni Trasversali
Infrastruttura Ferroviaria
Sezione Trasversali Tav. 15

SCALA: 1:200

COMMESSA	LOTTO	FASE	ENTE	TIPO DOC.	OPERA/DISCIPLINA	PROGR.	REV.
NN1X	00	D	78	W9	IF0101	015	A

Rev.	Descrizione	Redatto	Data	Verificato	Data	Approvato	Data	Autorizzato Data
A	Emissione Esecutiva	F.Durastanti	Gen-2021	G.Fasolla	Gen-2021	M.D'Angelo	Gen-2021	D.Tiberti Gen-2021

ITALFERR S.p.A. Direzione Tecnica Area Geologia, Geotecnica e Sismica Dott. Geologo Giovanni Lanzo Ordine degli Geologi Prov. di Napoli n. 1020

NN1X.0.0.D.78.W9.IF.01.0.1.015.A

n. Elab.: