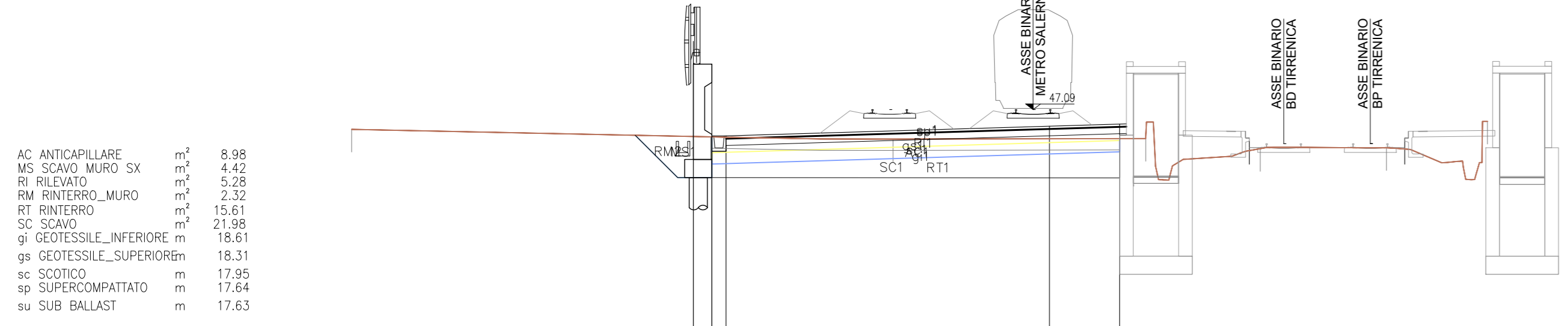


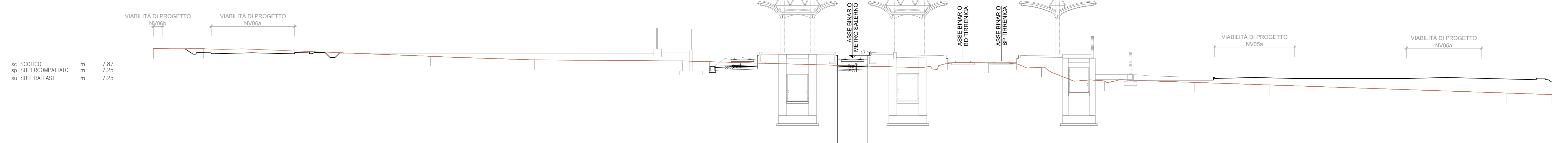
SEZIONE 181
PROGRESSIVA 8800.00



AC ANTICAPILARE	m	0,98
MS SCAVO MARG SX	m	4,45
RI RILEVATO	m	5,28
RM RINTEIRO_MARG	m	3,35
RT RINTEIRO	m	15,61
SC SCAVO	m	21,58
q1 GEOTESSILE_INFERIORE	m	18,51
q1 GEOTESSILE_SUPERIORE	m	18,51
SC SOTTO	m	17,85
SP SUPERCOMPATTATO	m	17,64
SU SUB BALLAST	m	17,64

PROGRESSIVE TERRENO	48,31	50,00	14,19	4,95	10,00	16,05	20,00
PARZIALI TERRENO	15,81	7,12	11,12	5,05	5,95	4,45	
QUOTE TERRENO	48,31	48,36	48,38	48,41	48,46	48,50	48,52
PROGRESSIVE PROGETTO	48,31	48,36	48,38	48,41	48,46	48,50	48,52
PARZIALI PROGETTO	14,24	3,09	3,81				
QUOTE PROGETTO	48,31	48,36	48,38	48,41	48,46	48,50	48,52

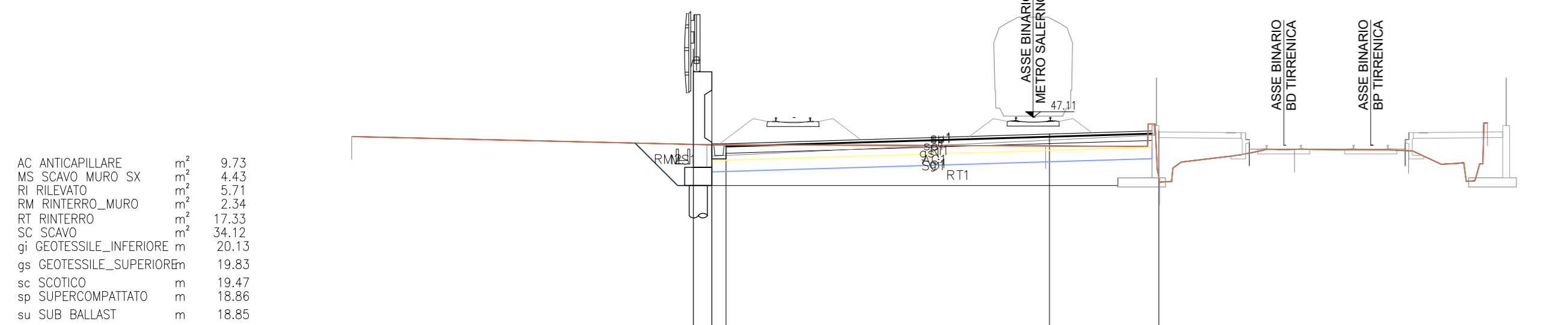
SEZIONE 185
PROGRESSIVA 9000.00



RI RILEVATO	m	7,97
SC SOTTO	m	7,25
SP SUPERCOMPATTATO	m	7,25
SU SUB BALLAST	m	7,25

PROGRESSIVE TERRENO	48,03	70,00	44,99	42,27	31,86	17,05	6,92	13,01	18,00	25,05	34,14	41,77	10,43	20,00
PARZIALI TERRENO	2,99	2,98	23,86	10,41	14,83	23,95	6,69	5,29	6,30	9,04	7,53	23,66	4,57	
QUOTE TERRENO	48,03	48,05	47,29	46,00	45,15	42,20	41,52	41,02	40,39	39,14	38,39	43,57	43,01	
PROGRESSIVE PROGETTO	48,03	48,05	47,29	46,00	45,15	42,20	41,52	41,02	40,39	39,14	38,39	43,57	43,01	
PARZIALI PROGETTO							3,04							
QUOTE PROGETTO	48,03	48,05	47,29	46,00	45,15	42,20	41,52	41,02	40,39	39,14	38,39	43,57	43,01	

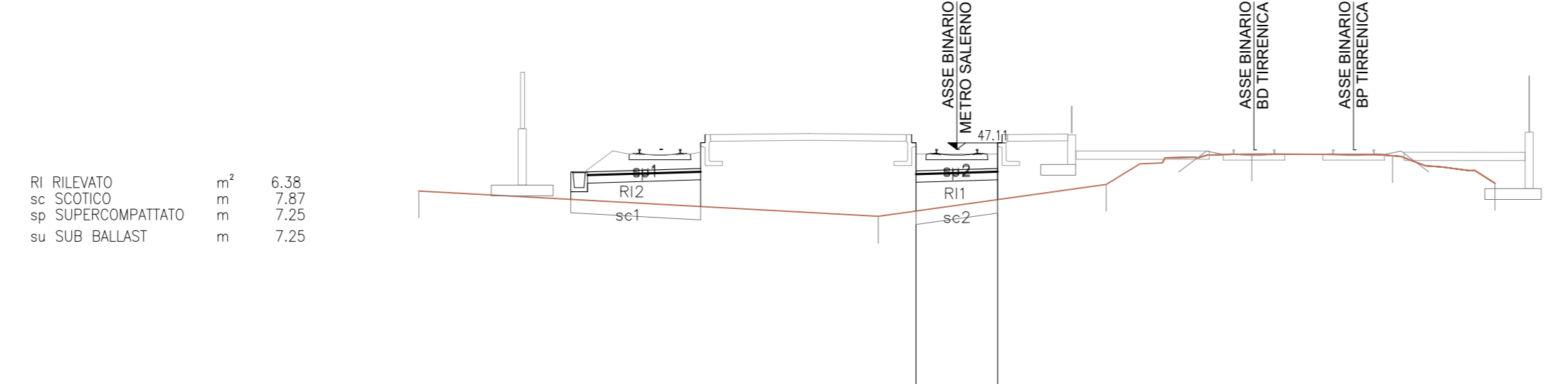
SEZIONE 182
PROGRESSIVA 8850.00



AC ANTICAPILARE	m	0,73
MS SCAVO MARG SX	m	4,43
RI RILEVATO	m	5,13
RM RINTEIRO_MARG	m	2,34
RT RINTEIRO	m	17,33
SC SCAVO	m	14,12
q1 GEOTESSILE_INFERIORE	m	20,15
q1 GEOTESSILE_SUPERIORE	m	19,83
SC SOTTO	m	18,47
SP SUPERCOMPATTATO	m	18,56
SU SUB BALLAST	m	18,85

PROGRESSIVE TERRENO	48,27	50,00	14,24	0,05	0,06	11,51	16,53	20,00
PARZIALI TERRENO	15,64	14,91	5,01	3,00	2,17			
QUOTE TERRENO	48,27	48,30	48,31	48,32	48,34	48,35	48,36	48,38
PROGRESSIVE PROGETTO	48,27	48,30	48,31	48,32	48,34	48,35	48,36	48,38
PARZIALI PROGETTO	14,24	4,81						
QUOTE PROGETTO	48,27	48,30	48,31	48,32	48,34	48,35	48,36	48,38

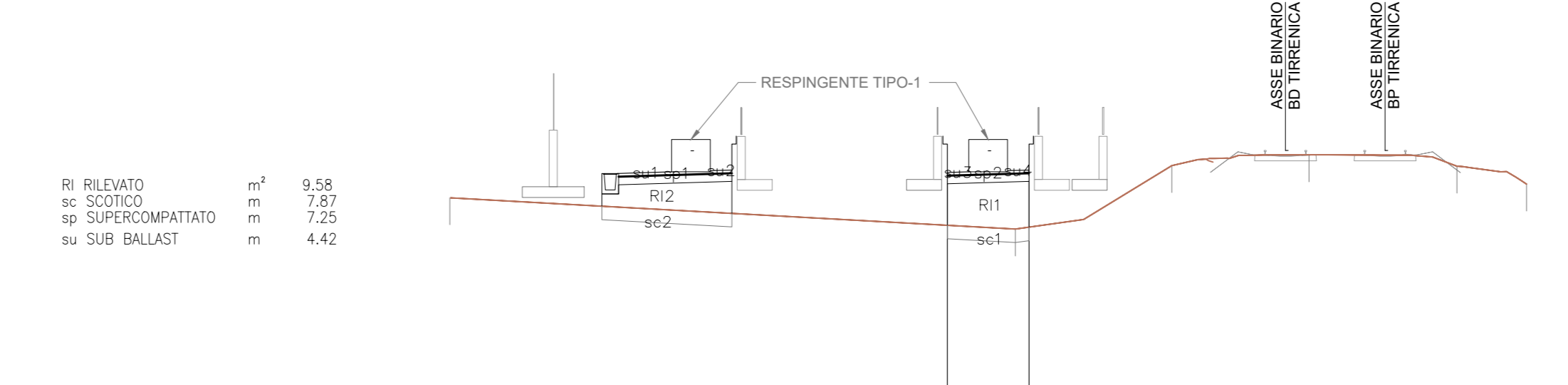
SEZIONE 186
PROGRESSIVA 9050.00



RI RILEVATO	m	6,18
SC SOTTO	m	7,97
SP SUPERCOMPATTATO	m	7,25
SU SUB BALLAST	m	7,25

PROGRESSIVE TERRENO	45,58	50,00	0,02	5,05	10,05	16,25	20,00
PARZIALI TERRENO	17,08	8,47	2,78	6,03	5,31	0,97	
QUOTE TERRENO	45,58	44,02	43,81	43,01	42,02	41,05	40,08
PROGRESSIVE PROGETTO	45,58	44,02	43,81	43,01	42,02	41,05	40,08
PARZIALI PROGETTO		1,52	1,52				
QUOTE PROGETTO	45,58	44,02	43,81	43,01	42,02	41,05	40,08

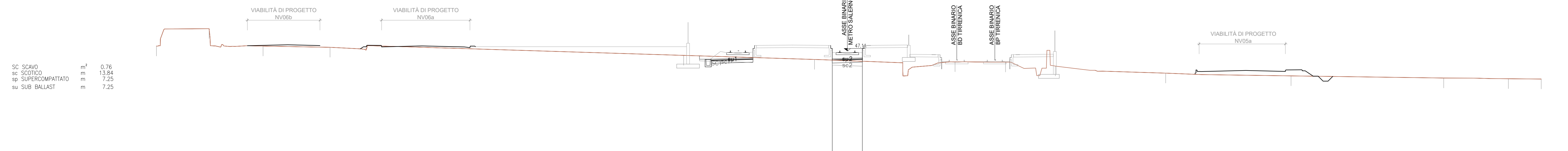
SEZIONE 187
PROGRESSIVA 9055.07



RI RILEVATO	m	9,58
SC SOTTO	m	7,97
SP SUPERCOMPATTATO	m	7,25
SU SUB BALLAST	m	4,42

PROGRESSIVE TERRENO	45,37	50,00	1,01	6,82	11,02	17,42	20,00
PARZIALI TERRENO	21,01	5,81	1,40	5,42	5,40	0,96	
QUOTE TERRENO	45,37	44,21	43,21	42,79	42,37	41,81	41,35
PROGRESSIVE PROGETTO	45,37	44,21	43,21	42,79	42,37	41,81	41,35
PARZIALI PROGETTO		1,52	1,52				
QUOTE PROGETTO	45,37	44,21	43,21	42,79	42,37	41,81	41,35

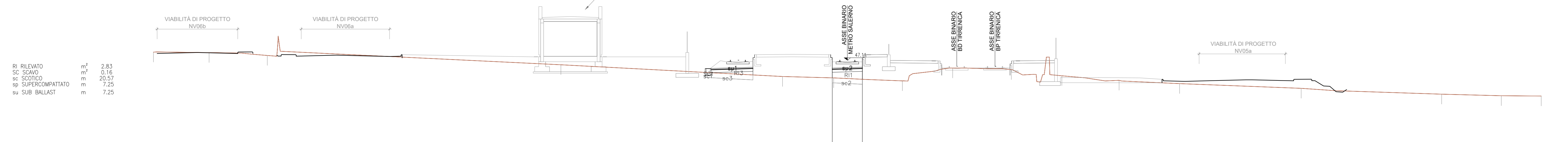
SEZIONE 183
PROGRESSIVA 8900.00



SC SCAVO	m	0,76
SC SOTTO	m	13,84
SP SUPERCOMPATTATO	m	7,25
SU SUB BALLAST	m	7,25

PROGRESSIVE TERRENO	47,59	48,38	58,94	50,99	48,51	45,11	42,59	39,09	35,11	31,90	28,51	25,09	21,64	18,18	14,71	11,24	7,77	4,30	0,83	0,36	0,09	70,00	
PARZIALI TERRENO	5,01	6,70	3,78	31,90	4,28	8,92	8,09	10,98	10,98	5,91	5,19	10,02	6,34	3,81	9,04	3,68	11,72	6,53					
QUOTE TERRENO	47,59	48,34	47,59	47,47	46,05	45,25	44,16	43,17	42,18	41,19	40,20	39,21	38,22	37,23	36,24	35,25	34,26	33,27	32,28	31,29	30,30	29,31	28,32
PROGRESSIVE PROGETTO	47,59	48,34	47,59	47,47	46,05	45,25	44,16	43,17	42,18	41,19	40,20	39,21	38,22	37,23	36,24	35,25	34,26	33,27	32,28	31,29	30,30	29,31	28,32
PARZIALI PROGETTO					3,04																		
QUOTE PROGETTO	47,59	48,34	47,59	47,47	46,05	45,25	44,16	43,17	42,18	41,19	40,20	39,21	38,22	37,23	36,24	35,25	34,26	33,27	32,28	31,29	30,30	29,31	28,32

SEZIONE 184
PROGRESSIVA 8950.00



RI RILEVATO	m	2,83
SC SCAVO	m	20,16
SC SOTTO	m	20,07
SP SUPERCOMPATTATO	m	7,25
SU SUB BALLAST	m	7,25

PROGRESSIVE TERRENO	47,81	50,00	22,36	6,54	1,38	2,55	10,62	16,65	21,64	27,61	33,51	39,41	45,31	51,21	57,11	63,01	68,91	74,81	80,71	86,61	92,51	98,41	104,31	110,21	116,11	122,01	
PARZIALI TERRENO	5,25	5,72	1,30	28,31	4,26	1,78	3,57	1,54	4,25	3,64	2,82	5,82	12,27	3,40	10,77	6,02											
QUOTE TERRENO	47,81	47,87	47,95	48,05	48,06	48,07	48,08	48,09	48,10	48,11	48,12	48,13	48,14	48,15	48,16	48,17	48,18	48,19	48,20	48,21	48,22	48,23	48,24	48,25	48,26	48,27	48,28
PROGRESSIVE PROGETTO	47,81	47,87	47,95	48,05	48,06	48,07	48,08	48,09	48,10	48,11	48,12	48,13	48,14	48,15	48,16	48,17	48,18	48,19	48,20	48,21	48,22	48,23	48,24	48,25	48,26	48,27	48,28
PARZIALI PROGETTO					1,52	1,52																					
QUOTE PROGETTO	47,81	47,87	47,95	48,05	48,06	48,07	48,08	48,09	48,10	48,11	48,12	48,13	48,14	48,15	48,16	48,17	48,18	48,19	48,20	48,21	48,22	48,23	48,24	48,25	48,26	48,27	48,28

COMMITTENTE: **RFI** RETE FERROVIARIA ITALIANA GRUPPO FERROVIE DELLO STATO ITALIANE

PROGETTAZIONE: **ITALFERR** INFRASTRUTTURE FERROVIARIE DELLO STATO ITALIANE

U.O. INFRASTRUTTURE SUD
PROGETTO DEFINITIVO
LINEA SALERNO - PONTECAGNANO AEROPORTO
COMPLETAMENTO METROPOLITANA DI SALERNO
TRATTA ARECHI - PONTECAGNANO AEROPORTO
 Sezioni Trasversali
 Infrastruttura Ferroviaria
 Sezione Trasversali Tav. 18

SCALA: **1:200**

COMMESSA LOTTO FASE ENTE TIPO DOC. OPERA/DISCIPLINA Progr. REV.

NN1X 00 D 78 W9 1F0101 018 A

Rev.	Descrizione	Redatto	Data	Verificato	Data	Approvato	Data	Autorizzato Data
A	Emissione Esecutiva	F. Duranti	Gen-2021	C. Pignatelli	Gen-2021	M. Di Biase	Gen-2021	Gen-2021

ITAC 0180 S.A.
 Direzione Generale
 U.O. Infrastrutture Sud
 U.O. Infrastrutture Sud
 n. Elab.: _____

NN1X.0.0.D.78.W9.IF.01.01.018.A