SCAVI E BONIFICHE	
SCOTICO [30cm]	- mq
BONIFICA [30cm]	- mq
SCAVO	42,86 mq
RILEVATI	
RILEVATO	42,86 mq
SCOTICO	- mq
TERRENO VEGETALE	6,27 m

SOVRASTRUTTURA STRADALE	
STRATO DI USURA	8,00 m
STRATO DI BINDER	8,00 m
STRATO DI BASE	8,00 m
STRATO DI FONDAZIONE M.S.	8,00 m
SUPERCOMPATTATO	11,53 m
DEMOLIZIONE PAV. ESISTENTE	3,40 mq

SEZIONE N.: 14
QT. PROGETTO: 27.239
DIST.PROG.: 120.000
DIST.PREC.: 6.098
DIST.SUCC.: 3.640

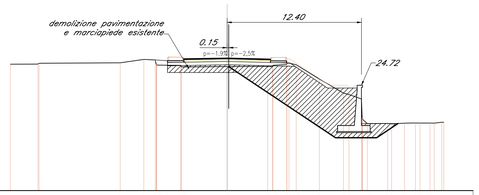

SCALA 1:200



SCAVI E BONIFICHE	
SCOTICO [30cm]	- mq
BONIFICA [30cm]	- mq
SCAVO	41,78 mq
RILEVATI	
RILEVATO	43,40 mq
SCOTICO	- mq
TERRENO VEGETALE	6,39 m

SOVRASTRUTTURA STRADALE	
STRATO DI USURA	8,00 m
STRATO DI BINDER	8,00 m
STRATO DI BASE	8,00 m
STRATO DI FONDAZIONE M.S.	8,00 m
SUPERCOMPATTATO	11,53 m
DEMOLIZIONE PAV. ESISTENTE	3,39 mq

SEZIONE N.: 15
QT. PROGETTO: 27.379
DIST.PROG.: 123.640
DIST.PREC.: 3.640
DIST.SUCC.: 8.188

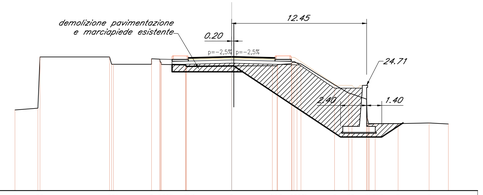

SCALA 1:200



SCAVI E BONIFICHE	
SCOTICO [30cm]	- mq
BONIFICA [30cm]	- mq
SCAVO	41,77 mq
RILEVATI	
RILEVATO	45,20 mq
SCOTICO	- mq
TERRENO VEGETALE	6,67 m

SOVRASTRUTTURA STRADALE	
STRATO DI USURA	8,00 m
STRATO DI BINDER	8,00 m
STRATO DI BASE	8,00 m
STRATO DI FONDAZIONE M.S.	8,00 m
SUPERCOMPATTATO	11,53 m
DEMOLIZIONE PAV. ESISTENTE	3,53 mq

SEZIONE N.: 16
QT. PROGETTO: 27.659
DIST.PROG.: 131.828
DIST.PREC.: 8.188
DIST.SUCC.: 8.172

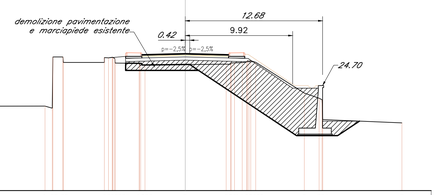

SCALA 1:200



SCAVI E BONIFICHE	
SCOTICO [30cm]	- mq
BONIFICA [30cm]	- mq
SCAVO	137,21 mq
RILEVATI	
RILEVATO	119,15 mq
SCOTICO	- mq
TERRENO VEGETALE	7,00 m

SOVRASTRUTTURA STRADALE	
STRATO DI USURA	8,00 m
STRATO DI BINDER	8,00 m
STRATO DI BASE	8,00 m
STRATO DI FONDAZIONE M.S.	8,00 m
SUPERCOMPATTATO	11,53 m
DEMOLIZIONE PAV. ESISTENTE	- mq

SEZIONE N.: 17
QT. PROGETTO: 27.894
DIST.PROG.: 140.000
DIST.PREC.: 8.172
DIST.SUCC.: 8.816

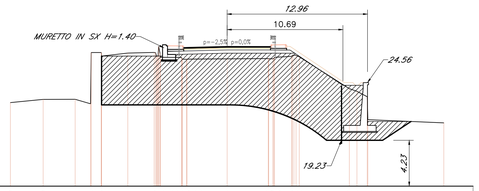

SCALA 1:200

SCAVI E BONIFICHE	
SCOTICO [30cm]	- mq
BONIFICA [30cm]	- mq
SCAVO	241,64 mq
RILEVATI	
RILEVATO	209,90 mq
SCOTICO	- mq
TERRENO VEGETALE	7,74 m

SOVRASTRUTTURA STRADALE	
STRATO DI USURA	8,00 m
STRATO DI BINDER	8,00 m
STRATO DI BASE	8,00 m
STRATO DI FONDAZIONE M.S.	8,00 m
SUPERCOMPATTATO	11,53 m
DEMOLIZIONE PAV. ESISTENTE	- mq

SEZIONE N.: 18
QT. PROGETTO: 28.094
DIST.PROG.: 148.816
DIST.PREC.: 8.816
DIST.SUCC.: 4.588

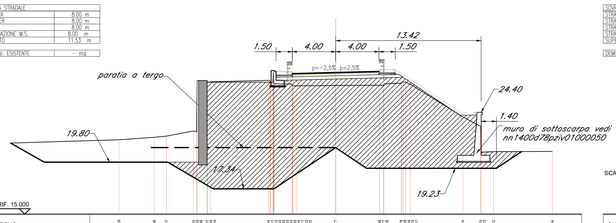

SCALA 1:200

SCAVI E BONIFICHE	
SCOTICO [30cm]	- mq
BONIFICA [30cm]	- mq
SCAVO	236,53 mq
RILEVATI	
RILEVATO	212,45 mq
SCOTICO	- mq
TERRENO VEGETALE	8,10 m

SOVRASTRUTTURA STRADALE	
STRATO DI USURA	8,00 m
STRATO DI BINDER	8,00 m
STRATO DI BASE	8,00 m
STRATO DI FONDAZIONE M.S.	8,00 m
SUPERCOMPATTATO	11,53 m
DEMOLIZIONE PAV. ESISTENTE	- mq

SEZIONE N.: 19
QT. PROGETTO: 28.178
DIST.PROG.: 153.404
DIST.PREC.: 4.588
DIST.SUCC.: 4.588

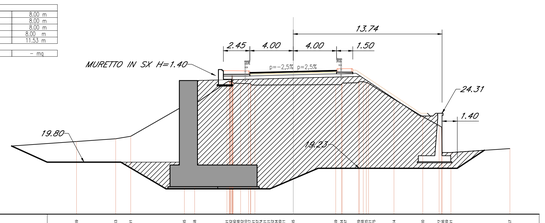

SCALA 1:200

SCAVI E BONIFICHE	
SCOTICO [30cm]	- mq
BONIFICA [30cm]	- mq
SCAVO	240,39 mq
RILEVATI	
RILEVATO	196,65mq
SCOTICO	- mq
TERRENO VEGETALE	- m

SOVRASTRUTTURA STRADALE	
STRATO DI USURA	8,00 m
STRATO DI BINDER	8,00 m
STRATO DI BASE	8,00 m
STRATO DI FONDAZIONE M.S.	8,00 m
SUPERCOMPATTATO	12,86 m
DEMOLIZIONE PAV. ESISTENTE	- mq

SEZIONE N.: 20
QT. PROGETTO: 28.247
DIST.PROG.: 157.992
DIST.PREC.: 4.588
DIST.SUCC.: 5.399

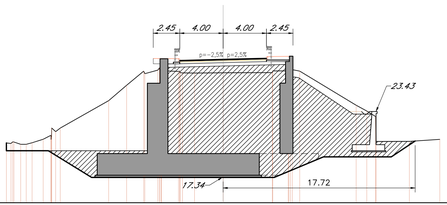

SCALA 1:200

SCAVI E BONIFICHE	
SCOTICO [30cm]	- mq
BONIFICA [30cm]	- mq
SCAVO	209,20 mq
RILEVATI	
RILEVATO	137,26 mq
SCOTICO	- mq
TERRENO VEGETALE	- m

SOVRASTRUTTURA STRADALE	
STRATO DI USURA	8,00 m
STRATO DI BINDER	8,00 m
STRATO DI BASE	8,00 m
STRATO DI FONDAZIONE M.S.	8,00 m
SUPERCOMPATTATO	2,82 m
DEMOLIZIONE PAV. ESISTENTE	- mq

SEZIONE N.: 21
QT. PROGETTO: 28.309
DIST.PROG.: 163.391
DIST.PREC.: 5.399
DIST.SUCC.: 0.010

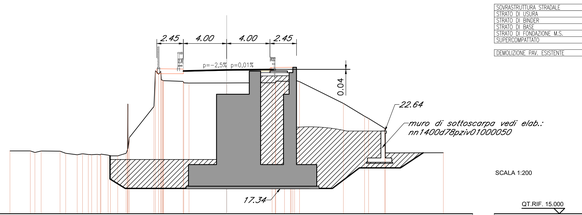

SCALA 1:200



SCAVI E BONIFICHE	
SCOTICO [30cm]	- mq
BONIFICA [30cm]	- mq
SCAVO	148,49 mq
RILEVATI	
RILEVATO	- mq
SCOTICO	- mq
TERRENO VEGETALE	- m

SOVRASTRUTTURA STRADALE	
STRATO DI USURA	- m
STRATO DI BINDER	- m
STRATO DI BASE	- m
STRATO DI FONDAZIONE M.S.	- m
SUPERCOMPATTATO	- m
DEMOLIZIONE PAV. ESISTENTE	- mq

SEZIONE N.: 22
QT. PROGETTO: 28.309
DIST.PROG.: 163.401
DIST.PREC.: 0.010
DIST.SUCC.: 11.579

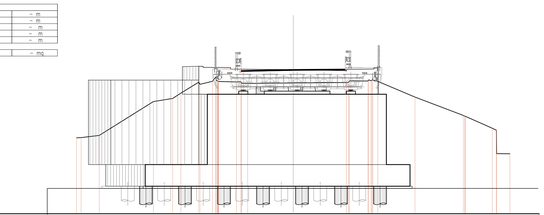

SCALA 1:200

SCAVI E BONIFICHE	
SCOTICO [30cm]	- mq
BONIFICA [30cm]	- mq
SCAVO	109,66 mq
RILEVATI	
RILEVATO	- mq
SCOTICO	- mq
TERRENO VEGETALE	- m

SOVRASTRUTTURA STRADALE	
STRATO DI USURA	8,00 m
STRATO DI BINDER	8,00 m
STRATO DI BASE	8,00 m
STRATO DI FONDAZIONE M.S.	- m
SUPERCOMPATTATO	- m
DEMOLIZIONE PAV. ESISTENTE	- mq

SEZIONE N.: 23
QT. PROGETTO: 28.375
DIST.PROG.: 174.081
DIST.PREC.: 11.579
DIST.SUCC.: 2.193

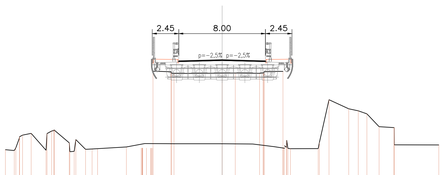

SCALA 1:200



SCAVI E BONIFICHE	
SCOTICO [30cm]	- mq
BONIFICA [30cm]	- mq
SCAVO	- mq
RILEVATI	
RILEVATO	- mq
SCOTICO	- mq
TERRENO VEGETALE	- m

SOVRASTRUTTURA STRADALE	
STRATO DI USURA	8,00 m
STRATO DI BINDER	8,00 m
STRATO DI BASE	- m
STRATO DI FONDAZIONE M.S.	- m
SUPERCOMPATTATO	- m
DEMOLIZIONE PAV. ESISTENTE	- mq

SEZIONE N.: 24
QT. PROGETTO: 28.377
DIST.PROG.: 177.173
DIST.PREC.: 2.193
DIST.SUCC.: 6.778

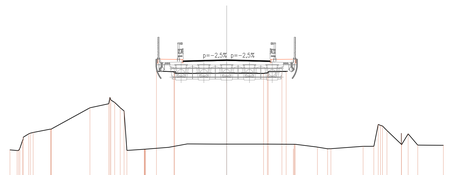

SCALA 1:200

SCAVI E BONIFICHE	
SCOTICO [30cm]	- mq
BONIFICA [30cm]	- mq
SCAVO	148,49 mq
RILEVATI	
RILEVATO	- mq
SCOTICO	- mq
TERRENO VEGETALE	10,70 m

SOVRASTRUTTURA STRADALE	
STRATO DI USURA	8,00 m
STRATO DI BINDER	8,00 m
STRATO DI BASE	- m
STRATO DI FONDAZIONE M.S.	- m
SUPERCOMPATTATO	2,06 m
DEMOLIZIONE PAV. ESISTENTE	- mq

SEZIONE N.: 25
QT. PROGETTO: 28.370
DIST.PROG.: 183.951
DIST.PREC.: 6.778
DIST.SUCC.: 0.010

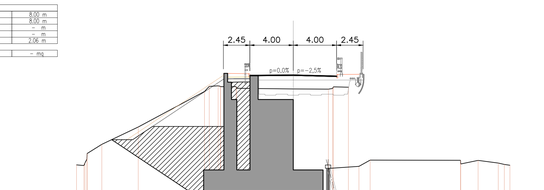

SCALA 1:200

KEY-PLAN

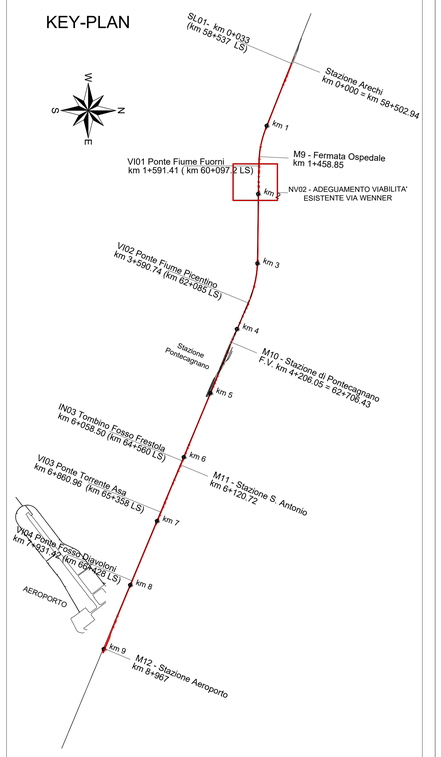

COMMITTENTE:

RFI RETE FERROVIARIA ITALIANA
GRUPPO FERROVIE DELLO STATO ITALIANE

PROGETTAZIONE:

ITALFERR
GRUPPO FERROVIE DELLO STATO ITALIANE

U.O. INFRASTRUTTURE SUD

PROGETTO DEFINITIVO

LINEA SALERNO - PONTECAGNANO AEROPORTO
COMPLETAMENTO METROPOLITANA DI SALERNO
TRATTA ARECHI - PONTECAGNANO AEROPORTO

NV02 - ADEGUAMENTO VIABILITA' ESISTENTE VIA WENNER
Sezioni trasversali - Tav. 2 di 3

SCALA: 1:200

COMMESSA	LOTTO	FASE	ENTE	TIPO DOC.	OPERA/DISCIPLINA	PROGR.	REV.
NN1X	00	D	78	W9	NV0200	002	B

Rev.	Descrizione	Redatto	Data	Verificato	Data	Approvato	Data	Autorizzato Data
A	Emissione Esecutiva	A.Pistoesi	Sett 2020	I.Matter	Sett 2020	M.D'Avino	Sett 2020	D.Tiberti Ott 2020
B	Emissione Esecutiva	A.Pistoesi	Ott 2020	I.Matter	Ott 2020	M.D'Ayllno	Ott 2020	Dott. Ing. Dario Tiberti Ordine degli Ingegneri della Provincia di Roma n. 12278

File:NN1X.0.0.D.78.W9.NV.02.0.0.002.B.DWG | n. Elab.: