SCAVI E BONIFICHE	
SCOTICO 150cm	– mq
BONIFICA 150cm	– mq
SCAVO	– mq

RILEVATI	
RIETRATO	– mq
ANTICAPILLARE	– mq
SCOTICO	– mq
BONIFICA 150cm	– mq
TERRENO VEGETALE	– m
LEGITESSILE	– m

CARATTERISTICHE STRADALE	
*TRATTO DI USURA	8.00 m
*TRATTO DI BINDER	8.00 m
*TRATTO DI BASE	– m
*TRATTO DI FONDAZIONE M.S.	– m
SUPERCAMPITATO	– m

SEZIONE N.: a1-1
QT. PROGETTO: 29.400
DIST.PROG.: 0.000
DIST.SUCC.: 22.990

SCALA 1:200

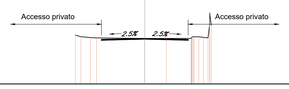

QT.RIF. 25.201

QUOTE TERRENO	29.763 29.763 29.481 29.481 29.403 29.394 29.403 29.403 29.403 29.403 29.403 29.403 29.403 29.403 29.403
DIST.PARZIALI TERRENO	1.00 0.98 1.00 4.458 1.993 2.285 0.50 0.50 0.50 0.50 0.50 0.50 0.50 0.50
QUOTE PROGETTO	29.900 29.900 29.900 29.900 29.900 29.900 29.900 29.900 29.900 29.900 29.900 29.900 29.900 29.900 29.900
DIST.PARZIALI PROGETTO	5.500 5.500
QUOTE FINITO	29.401 29.401 29.313 29.313 29.403 29.313 29.403 29.313 29.403 29.313 29.403 29.313 29.403 29.313 29.403
DIST. PARZIALI FINITO	1.260 0.98 3.500 3.500 0.98 1.260

SCAVI E BONIFICHE	
SCOTICO 150cm	4.50 mq
BONIFICA 150cm	4.50 mq
SCAVO	0.50 mq

RILEVATI	
RIETRATO	– mq
ANTICAPILLARE	– mq
SCOTICO	1.41 mq
BONIFICA 150cm	5.70 mq
TERRENO VEGETALE	– m
LEGITESSILE	– m

CARATTERISTICHE STRADALE	
*TRATTO DI USURA	8.00 m
*TRATTO DI BINDER	8.00 m
*TRATTO DI BASE	11.00 m
*TRATTO DI FONDAZIONE M.S.	11.00 m
SUPERCAMPITATO	11.50 m

SEZIONE N.: a1-2
QT. PROGETTO: 30.052
DIST.PROG.: 22.990
DIST.PREC.: 22.990
DIST.SUCC.: 27.010

SCALA 1:200

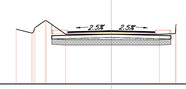

QT.RIF. 25.144

QUOTE TERRENO	29.167 29.167 29.167 29.167 29.167 29.167 29.167 29.167 29.167 29.167 29.167 29.167 29.167 29.167 29.167
DIST.PARZIALI TERRENO	1.432 0.50 0.50 1.788 4.220 4.437 1.473
QUOTE PROGETTO	29.900 29.900 29.900 29.900 29.900 29.900 29.900 29.900 29.900 29.900 29.900 29.900 29.900 29.900 29.900
DIST.PARZIALI PROGETTO	5.500 5.500
QUOTE FINITO	29.714 29.714 29.902 29.902 29.902 29.902 29.902 29.902 29.902 29.902 29.902 29.902 29.902 29.902 29.714
DIST. PARZIALI FINITO	1.260 0.98 3.500 3.500 0.98 1.260

SCAVI E BONIFICHE	
SCOTICO 150cm	7.52 mq
BONIFICA 150cm	7.52 mq
SCAVO	– mq

RILEVATI	
RIETRATO	8.91 mq
ANTICAPILLARE	7.96 mq
SCOTICO	7.52 mq
BONIFICA 150cm	7.52 mq
TERRENO VEGETALE	6.28 m
LEGITESSILE	22.05 m

CARATTERISTICHE STRADALE	
*TRATTO DI USURA	8.00 m
*TRATTO DI BINDER	8.00 m
*TRATTO DI BASE	8.00 m
*TRATTO DI FONDAZIONE M.S.	11.00 m
SUPERCAMPITATO	11.50 m

SEZIONE N.: a1-3
QT. PROGETTO: 31.166
DIST.PROG.: 27.010
DIST.PREC.: 27.010
DIST.SUCC.: 12.700

SCALA 1:200

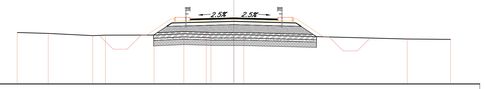

QT.RIF. 25.075

QUOTE TERRENO	29.623 29.704 29.639 29.600 29.661 29.704 29.644 29.644 29.616 29.616 29.231 29.199
DIST.PARZIALI TERRENO	2.861 4.105 1.167 4.500 2.753 2.064 2.116 0.50 15.075 4.000
QUOTE PROGETTO	29.900 29.900 29.900 29.900 29.900 29.900 29.900 29.900 29.900 29.900 29.900 29.900 29.900 29.900 29.900
DIST.PARZIALI PROGETTO	1.214 0.50 5.500 5.500 0.50 1.426
QUOTE FINITO	29.661 29.661 29.276 29.276 29.276 29.276 29.276 29.276 29.276 29.276 29.276 29.276 29.276 29.276 29.423
DIST. PARZIALI FINITO	2.245 1.260 0.98 3.500 3.500 0.98 1.260 0.50 2.483

SCAVI E BONIFICHE	
SCOTICO 150cm	– mq
BONIFICA 150cm	– mq
SCAVO	– mq

RILEVATI	
RIETRATO	– mq
ANTICAPILLARE	– mq
SCOTICO	– mq
BONIFICA 150cm	– mq
TERRENO VEGETALE	– m
LEGITESSILE	– m

CARATTERISTICHE STRADALE	
*TRATTO DI USURA	8.00 m
*TRATTO DI BINDER	8.00 m
*TRATTO DI BASE	– m
*TRATTO DI FONDAZIONE M.S.	– m
SUPERCAMPITATO	– m

SEZIONE N.: a1-4
QT. PROGETTO: 31.381
DIST.PROG.: 62.700
DIST.PREC.: 12.700
DIST.SUCC.: 12.300

SCALA 1:200

QT.RIF. 20.210

QUOTE TERRENO	29.815 29.815 29.836 29.836 29.836 29.836 29.836 29.836 29.836 29.836 29.836 29.836 29.836 29.836 29.836
DIST.PARZIALI TERRENO	1.223 7.009 2.478 2.027 2.582 1.969 2.475 0.50 8.881 4.298 6.235
QUOTE PROGETTO	
DIST.PARZIALI PROGETTO	2.450 4.000 4.000 2.450
QUOTE FINITO	29.245 29.245 29.245 29.245 29.881 29.881 29.245 29.245 29.245 29.245
DIST. PARZIALI FINITO	1.260 0.98 3.500 3.500 0.98 1.260

SCAVI E BONIFICHE	
SCOTICO 150cm	– mq
BONIFICA 150cm	– mq
SCAVO	– mq

RILEVATI	
RIETRATO	– mq
ANTICAPILLARE	– mq
SCOTICO	– mq
BONIFICA 150cm	– mq
TERRENO VEGETALE	– m
LEGITESSILE	– m

CARATTERISTICHE STRADALE	
*TRATTO DI USURA	8.00 m
*TRATTO DI BINDER	8.00 m
*TRATTO DI BASE	– m
*TRATTO DI FONDAZIONE M.S.	– m
SUPERCAMPITATO	– m

SEZIONE N.: a1-5
QT. PROGETTO: 31.400
DIST.PROG.: 75.000
DIST.PREC.: 12.300
DIST.SUCC.: 10.500

SCALA 1:200

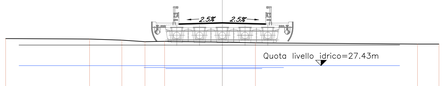

QT.RIF. 23.348

QUOTE TERRENO	29.918 29.885 29.767 29.614 29.571 29.533 29.512 29.435 29.435
DIST.PARZIALI TERRENO	7.744 2.861 2.138 1.910 5.326 3.054 14.957 1.969
QUOTE PROGETTO	
DIST.PARZIALI PROGETTO	2.450 4.000 4.000 2.450
QUOTE FINITO	29.312 29.312 29.400 29.312 29.312
DIST. PARZIALI FINITO	1.260 0.98 3.500 3.500 0.98 1.260

SCAVI E BONIFICHE	
SCOTICO 150cm	– mq
BONIFICA 150cm	– mq
SCAVO	– mq

RILEVATI	
RIETRATO	– mq
ANTICAPILLARE	– mq
SCOTICO	– mq
BONIFICA 150cm	– mq
TERRENO VEGETALE	– m
LEGITESSILE	– m

CARATTERISTICHE STRADALE	
*TRATTO DI USURA	8.00 m
*TRATTO DI BINDER	8.00 m
*TRATTO DI BASE	– m
*TRATTO DI FONDAZIONE M.S.	– m
SUPERCAMPITATO	– m

SEZIONE N.: a1-6
QT. PROGETTO: 31.400
DIST.PROG.: 85.500
DIST.PREC.: 10.500
DIST.SUCC.: 14.500

SCALA 1:200

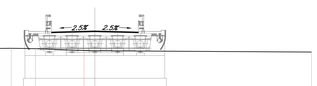

QT.RIF. 20.245

QUOTE TERRENO	29.918 29.832 29.771 29.709 29.671 29.635 29.577 29.480
DIST.PARZIALI TERRENO	3.828 4.393 4.065 2.225 4.462 0.50 20.000
QUOTE PROGETTO	
DIST.PARZIALI PROGETTO	2.450 4.000 4.000 2.450
QUOTE FINITO	29.312 29.312 29.400 29.312 29.312
DIST. PARZIALI FINITO	1.260 0.98 3.500 3.500 0.98 1.260

SCAVI E BONIFICHE	
SCOTICO 150cm	7.52 mq
BONIFICA 150cm	7.52 mq
SCAVO	– mq

RILEVATI	
RIETRATO	15.36 mq
ANTICAPILLARE	7.40 mq
SCOTICO	3.00 mq
BONIFICA 150cm	7.52 mq
TERRENO VEGETALE	6.34 m
LEGITESSILE	22.05 m

CARATTERISTICHE STRADALE	
*TRATTO DI USURA	8.00 m
*TRATTO DI BINDER	8.00 m
*TRATTO DI BASE	8.00 m
*TRATTO DI FONDAZIONE M.S.	11.00 m
SUPERCAMPITATO	11.50 m

SEZIONE N.: a1-7
QT. PROGETTO: 31.262
DIST.PROG.: 100.000
DIST.PREC.: 14.500
DIST.SUCC.: 25.000

SCALA 1:200

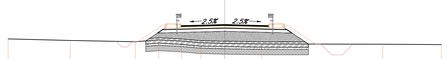

QT.RIF. 25.146

QUOTE TERRENO	29.941 29.798 29.686 29.664 29.746 29.663 29.528 29.478 29.464 29.418
DIST.PARZIALI TERRENO	5.740 6.012 2.149 2.087 1.810 2.202 3.394 11.187 5.419
QUOTE PROGETTO	29.757 29.487 29.487 29.487 29.487 29.487 29.487 29.487 29.487 29.487 29.487 29.487 29.487 29.487 29.487
DIST.PARZIALI PROGETTO	1.045 0.50 5.500 5.500 0.50 1.537
QUOTE FINITO	29.688 29.175 29.175 29.175 29.175 29.262 29.175 29.312 29.175 29.175 29.175 29.312 29.175 29.312 29.487
DIST. PARZIALI FINITO	2.213 0.98 1.260 0.98 3.500 3.500 0.98 1.260 0.98 2.560

SCAVI E BONIFICHE	
SCOTICO 150cm	6.38 mq
BONIFICA 150cm	6.38 mq
SCAVO	– mq

RILEVATI	
RIETRATO	1.51 mq
ANTICAPILLARE	6.38 mq
SCOTICO	– mq
BONIFICA 150cm	6.38 mq
TERRENO VEGETALE	3.36 m
LEGITESSILE	19.76 m

CARATTERISTICHE STRADALE	
*TRATTO DI USURA	8.12 m
*TRATTO DI BINDER	8.12 m
*TRATTO DI BASE	8.12 m
*TRATTO DI FONDAZIONE M.S.	11.12 m
SUPERCAMPITATO	12.03 m

SEZIONE N.: a1-8
QT. PROGETTO: 30.483
DIST.PROG.: 125.000
DIST.PREC.: 25.000
DIST.SUCC.: 25.000

SCALA 1:200

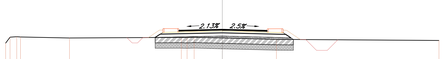

QT.RIF. 24.803

QUOTE TERRENO	29.714 29.714 29.667 29.642 29.642 29.687 29.742 29.776 29.890 29.942 29.954
DIST.PARZIALI TERRENO	0.50 0.50 0.50 4.519 10.321 0.50 0.50 2.599 4.996 15.004
QUOTE PROGETTO	29.900 29.900 29.900 29.900 29.900 29.900 29.900 29.900 29.900 29.900 29.900 29.900 29.900 29.900 29.900
DIST.PARZIALI PROGETTO	0.50 5.500 5.625 0.50
QUOTE FINITO	29.714 29.714 29.902 29.902 29.902 29.902 29.902 29.902 29.902 29.902 29.902 29.902 29.902 29.902 29.714
DIST. PARZIALI FINITO	1.260 0.98 1.260 0.98 3.500 3.625 0.98 1.260 1.268

SCAVI E BONIFICHE	
SCOTICO 150cm	6.40 mq
BONIFICA 150cm	6.40 mq
SCAVO	– mq

RILEVATI	
RIETRATO	– mq
ANTICAPILLARE	– mq
SCOTICO	5.24 mq
BONIFICA 150cm	6.40 mq
TERRENO VEGETALE	2.49 m
LEGITESSILE	– m

CARATTERISTICHE STRADALE	
*TRATTO DI USURA	8.43 m
*TRATTO DI BINDER	8.43 m
*TRATTO DI BASE	8.43 m
*TRATTO DI FONDAZIONE M.S.	11.43 m
SUPERCAMPITATO	12.33 m

SEZIONE N.: a1-9
QT. PROGETTO: 30.228
DIST.PROG.: 150.000
DIST.PREC.: 25.000
DIST.SUCC.: 25.000

SCALA 1:200

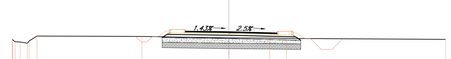

QT.RIF. 24.775

QUOTE TERRENO	29.642 29.642 29.642 29.642 29.642 29.642 29.642 29.642 29.642 29.642 29.642 29.642 29.642 29.642 29.033
DIST.PARZIALI TERRENO	0.50 0.50 0.50 0.50 9.880 8.029 3.775 1.045 14.685
QUOTE PROGETTO	29.900 29.900 29.900 29.900 29.900 29.900 29.900 29.900 29.900 29.900 29.900 29.900 29.900 29.900 29.900
DIST.PARZIALI PROGETTO	0.50 5.500 5.504 0.50
QUOTE FINITO	29.276 29.276 29.276 29.276 29.276 29.276 29.276 29.276 29.276 29.276 29.276 29.276 29.276 29.276 29.423
DIST. PARZIALI FINITO	1.260 0.98 1.260 0.98 3.500 3.504 0.98 1.260 1.268

SCAVI E BONIFICHE	
SCOTICO 150cm	6.18 mq
BONIFICA 150cm	6.18 mq
SCAVO	– mq

RILEVATI	
RIETRATO	– mq
ANTICAPILLARE	– mq
SCOTICO	4.89 mq
BONIFICA 150cm	6.18 mq
TERRENO VEGETALE	2.48 m
LEGITESSILE	– m

CARATTERISTICHE STRADALE	
*TRATTO DI USURA	8.00 m
*TRATTO DI BINDER	8.00 m
*TRATTO DI BASE	8.00 m
*TRATTO DI FONDAZIONE M.S.	11.20 m
SUPERCAMPITATO	11.85 m

SEZIONE N.: a1-9A
QT. PROGETTO: 30.225
DIST.PROG.: 156.230
DIST.PREC.: 6.236
DIST.SUCC.: 6.744

SCALA 1:200

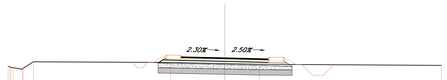

QT.RIF. 24.228

QUOTE TERRENO	29.815 29.815 29.815 29.815 29.815 29.815 29.815 29.754 29.635 29.535
DIST.PARZIALI TERRENO	0.50 0.50 0.50 0.50 0.50 0.50 0.50 12.665 3.003 3.188 16.812
QUOTE PROGETTO	
DIST.PARZIALI PROGETTO	5.500 4.011
QUOTE FINITO	29.612 29.612 29.487 29.487 29.535 29.535
DIST. PARZIALI FINITO	1.137 0.98 1.260 0.98 3.500 4.011

SCAVI E BONIFICHE	
SCOTICO 150cm	5.12 mq
BONIFICA 150cm	5.12 mq
SCAVO	– mq

RILEVATI	
RIETRATO	– mq
ANTICAPILLARE	– mq
SCOTICO	4.38 mq
BONIFICA 150cm	5.12 mq
TERRENO VEGETALE	1.22 m
LEGITESSILE	– m

CARATTERISTICHE STRADALE	
*TRATTO DI USURA	8.09 m
*TRATTO DI BINDER	8.09 m
*TRATTO DI BASE	8.09 m
*TRATTO DI FONDAZIONE M.S.	9.70 m
SUPERCAMPITATO	10.02 m

SEZIONE N.: a1-9B
QT. PROGETTO: 30.221
DIST.PROG.: 162.980
DIST.PREC.: 6.744
DIST.SUCC.: 6.819

SCALA 1:200

QT.RIF. 24.316

QUOTE TERRENO	29.614 29.635 29.635 29.635 29.635 29.754 29.673 29.579 29.522
DIST.PARZIALI TERRENO	1.199 0.50 0.50 0.50 0.50 10.750 2.017 3.721 11.827 8.173
QUOTE PROGETTO	29.900 29.900 29.900 29.900 29.900 29.900 29.900 29.900 29.900
DIST.PARZIALI PROGETTO	5.500 4.094
QUOTE FINITO	29.241 29.241 29.312 29.312 29.312 29.312 29.312 29.087
DIST. PARZIALI FINITO	1.137 0.98 1.260 0.98 3.500 4.094

SCAVI E BONIFICHE	
SCOTICO 150cm	6.30 mq
BONIFICA 150cm	6.30 mq
SCAVO	– mq

RILEVATI	
RIETRATO	– mq
ANTICAPILLARE	– mq
SCOTICO	5.02 mq
BONIFICA 150cm	6.30 mq
TERRENO VEGETALE	2.47 m
LEGITESSILE	– m

CARATTERISTICHE STRADALE	
*TRATTO DI USURA	8.18 m
*TRATTO DI BINDER	8.18 m
*TRATTO DI BASE	8.18 m
*TRATTO DI FONDAZIONE M.S.	11.40 m
SUPERCAMPITATO	12.00 m

SEZIONE N.: a1-9C
QT. PROGETTO: 30.217
DIST.PROG.: 169.799
DIST.PREC.: 6.819
DIST.SUCC.: 5.201

SCALA 1:200

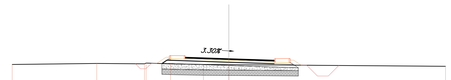

QT.RIF. 24.302

QUOTE TERRENO	29.689 29.799 29.754 29.754 29.689 29.673 29.524
DIST.PARZIALI TERRENO	7.808 4.401 2.252 3.035 2.351 20.000
QUOTE PROGETTO	29.900 29.900 29.900 29.900 29.900 29.900 29.900
DIST.PARZIALI PROGETTO	5.500 4.179
QUOTE FINITO	29.276 29.276 29.312 29.312 29.312 29.276
DIST. PARZIALI FINITO	1.137 0.98 1.260 0.98 3.500 4.179

File:

KEY-PLAN

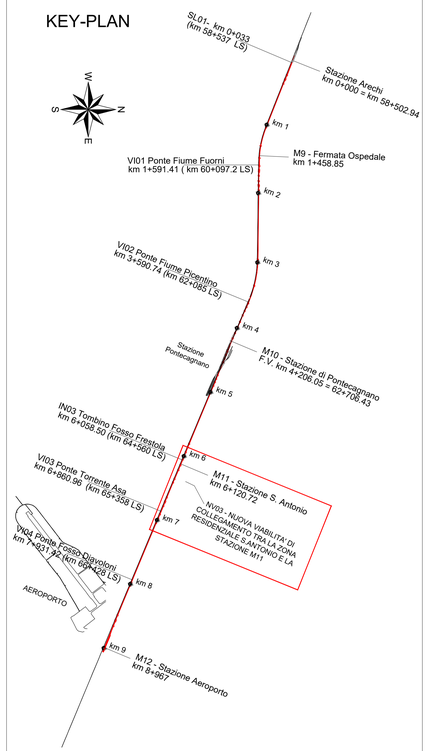

COMMITTENTE:

RFI RETE FERROVIARIA ITALIANA
GRUPPO FERROVIE DELLO STATO ITALIANE

PROGETTAZIONE:

ITALFERR
GRUPPO FERROVIE DELLO STATO ITALIANE

U.O. INFRASTRUTTURE SUD

PROGETTO DEFINITIVO

LINEA SALERNO - PONTECAGNANO AEROPORTO
COMPLETAMENTO METROPOLITANA DI SALERNO
TRATTA ARECHI - PONTECAGNANO AEROPORTO

NUOVA VIABILITA'

NV03 - NUOVA VIABILITA' DI COLLEGAMENTO TRA LA ZONA RESIDENZIALE S.ANTONIO E LA STAZIONE M11
Sezioni trasversali - Tav. 1 di 2

SCALA: 1:200

COMMESSA	LOTTO	FASE	ENTE	TIPO DOC.	OPERA/DISCIPLINA	PROGR.	REV.
NN1X	00	D	78	W9	NV0300	001	C

Rev.	Descrizione	Redatto	Data	Verificato	Data	Approvato	Data	Autorizzato Data
A	Emissione Esecutiva	A.Polastri	Sett 2020	I.Mattei	Sett 2020	M.D'Avino	Sett 2020	D.Tiberti Gen 2021
B	Emissione Esecutiva	A.Polastri	Ott 2020	I.Mattei	Ott 2020	M.D'Avino	Ott 2020	
C	Emissione Esecutiva	A.Polastri	Gen 2021	I.Mattei	Gen 2021	M.D'Avino	Gen 2021	ITALFERR S.p.A. Dott. Ing. Domenico Tiberti Ordine degli Ingegneri Prov. di Napoli N. 13076

NN1X.0.0.D.78.W9.NV.03.0.0.001.C.DWG | n. Elab.: