SCAVI E BONIFICHE	
SCOTICO [50cm]	- mq
BONIFICA [50cm]	- mq
SCAVO	- mq
RILEVATI	
RILEVATO	- mq
ANTICAPILLARE	- mq
SCOTICO	- mq
BONIFICA [50cm]	- mq
TERRENO VEGETALE	5.40 m
GEOTESSILE	- m
SOVRASTRUTTURA STRADALE	
STRATO DI USURA	8.00 m
STRATO DI BINDER	8.00 m
STRATO DI BASE	8.00 m
STRATO DI FONDAZIONE M.S.	8.00 m
SUPERCOMPATTATO	15.00 m

SEZIONE N.: a4-7
QT. PROGETTO: 48.370
DIST.PROG.: 40.218
DIST.PREC.: 10.218
DIST.SUCC.: 9.782

SCALA 1:200

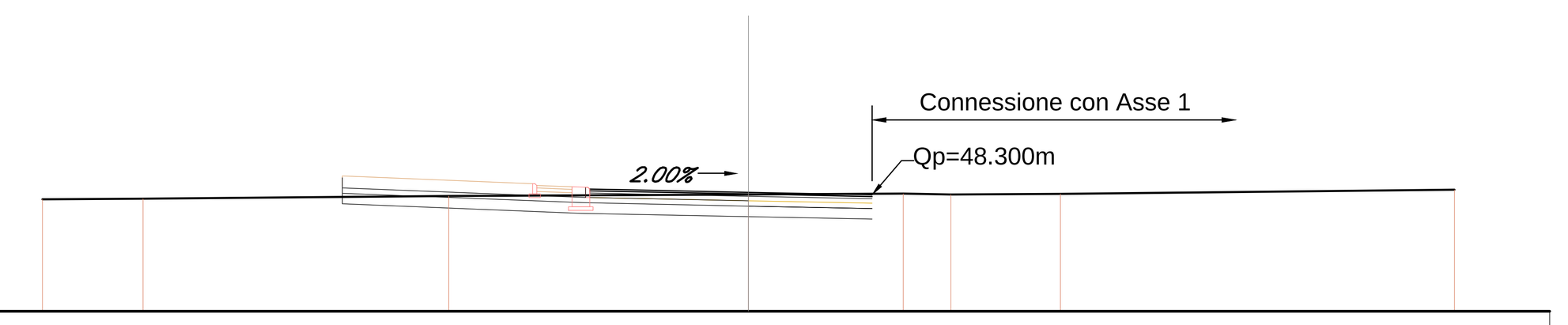

QUOTE TERRENO	48.170 48.184 48.269 48.309 48.331 48.311 48.323 48.445
DIST.PARZIALI TERRENO	2.844 8.663 8.493 4.384 1.352 3.099 11.166
QUOTE PROGETTO	48.495 48.785 47.781 48.072 48.220 48.222 48.510 48.220 47.680 47.980 48.130 47.610 47.910
DIST.PARZIALI PROGETTO	6.443 0.437 4.500 3.500
QUOTE FINITO	48.785 48.510 48.460 48.440 48.370 48.300
DIST. PARZIALI FINITO	6.880 1.000 3.500 3.500

SCAVI E BONIFICHE	
SCOTICO [50cm]	- mq
BONIFICA [50cm]	- mq
SCAVO	8.10 mq
RILEVATI	
RILEVATO	- mq
ANTICAPILLARE	- mq
SCOTICO	- mq
BONIFICA [50cm]	- mq
TERRENO VEGETALE	5.67 m
GEOTESSILE	- m
SOVRASTRUTTURA STRADALE	
STRATO DI USURA	8.00 m
STRATO DI BINDER	8.00 m
STRATO DI BASE	8.00 m
STRATO DI FONDAZIONE M.S.	8.00 m
SUPERCOMPATTATO	15.00 m

SEZIONE N.: a4-8
QT. PROGETTO: 48.370
DIST.PROG.: 50.000
DIST.PREC.: 9.782
DIST.SUCC.: 5.279

SCALA 1:200

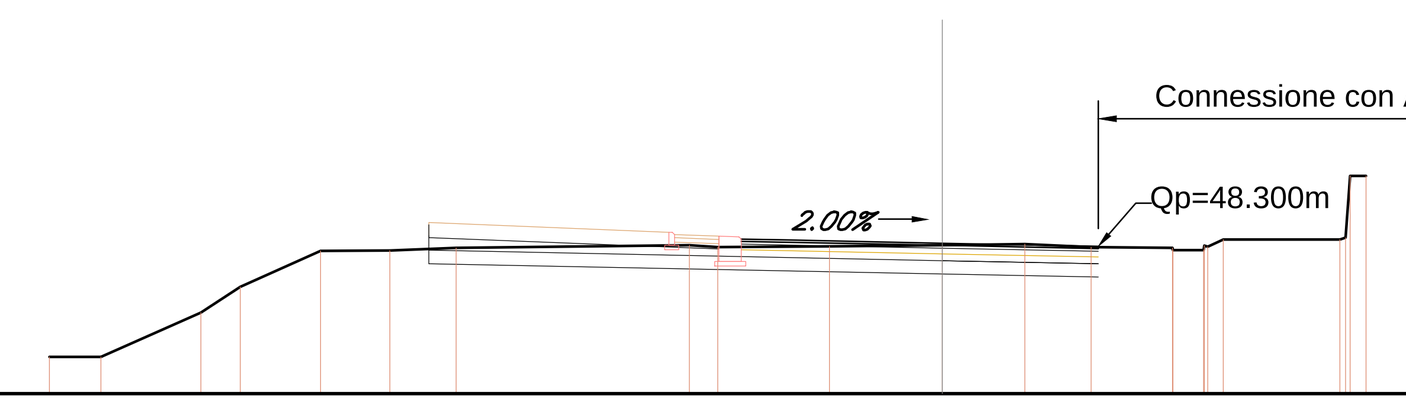

QUOTE TERRENO	45.821 45.824 46.818 47.391 48.198 48.207 48.262 48.326 48.285 48.298 48.323 48.348 48.283 48.263 48.215 48.212 48.315 48.292 48.454 48.449 48.494 49.880 49.879
DIST.PARZIALI TERRENO	1.154 2.241 0.882 1.793 1.553 1.483 5.228 0.634 2.504 2.527 1.853 1.480 1.826 0.686 0.349 2.617 0.365
QUOTE PROGETTO	48.495 48.785 47.781 48.072 48.220 48.222 48.510 47.680 47.980 47.610 47.910
DIST.PARZIALI PROGETTO	6.443 0.437 4.620 3.500
QUOTE FINITO	48.785 48.510 48.460 48.440 48.370 48.300
DIST. PARZIALI FINITO	6.880 1.000 3.500 3.500

SCAVI E BONIFICHE	
SCOTICO [50cm]	- mq
BONIFICA [50cm]	- mq
SCAVO	7.48 mq
RILEVATI	
RILEVATO	- mq
ANTICAPILLARE	- mq
SCOTICO	- mq
BONIFICA [50cm]	- mq
TERRENO VEGETALE	5.67 m
GEOTESSILE	- m
SOVRASTRUTTURA STRADALE	
STRATO DI USURA	8.00 m
STRATO DI BINDER	8.00 m
STRATO DI BASE	8.00 m
STRATO DI FONDAZIONE M.S.	8.00 m
SUPERCOMPATTATO	15.00 m

SEZIONE N.: a4-9
QT. PROGETTO: 48.370
DIST.PROG.: 55.279
DIST.PREC.: 5.279
DIST.SUCC.: 4.721

SCALA 1:200

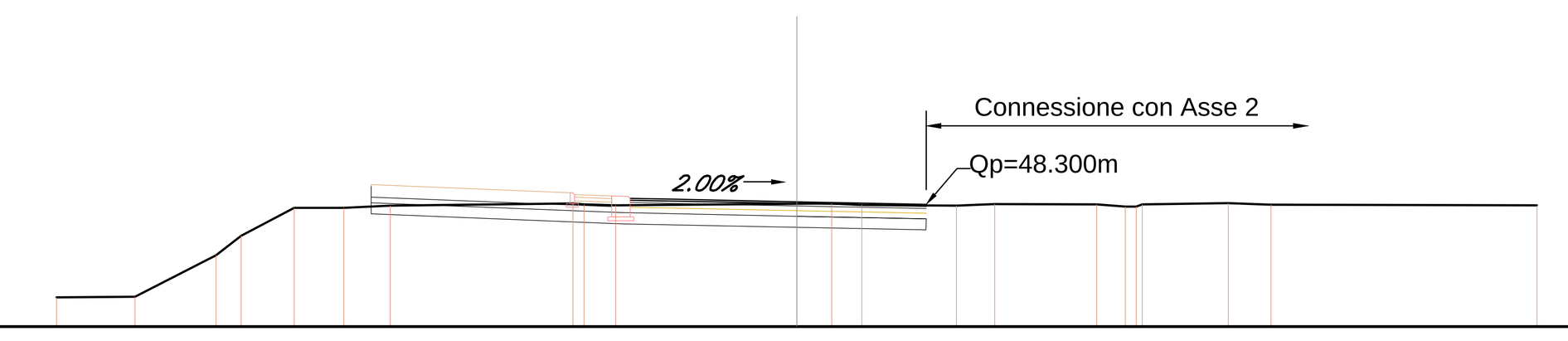

QUOTE TERRENO	45.787 45.805 46.928 47.448 48.203 48.209 48.261 48.325 48.299 48.275 48.312 48.323 48.283 48.265 48.304 48.294 48.237 48.237 48.296 48.332 48.290 48.277
DIST.PARZIALI TERRENO	2.124 2.184 0.681 1.438 1.340 1.254 4.940 0.855 4.891 0.944 0.817 2.550 1.039 2.755 0.771 2.328 1.147 7.190
QUOTE PROGETTO	48.495 48.785 47.781 48.072 48.220 48.222 48.510 47.680 47.980 47.610 47.910
DIST.PARZIALI PROGETTO	6.443 0.437 4.620 3.500
QUOTE FINITO	48.785 48.510 48.460 48.440 48.370 48.300
DIST. PARZIALI FINITO	6.880 1.000 3.500 3.500

SCAVI E BONIFICHE	
SCOTICO [50cm]	- mq
BONIFICA [50cm]	- mq
SCAVO	7.81 mq
RILEVATI	
RILEVATO	- mq
ANTICAPILLARE	- mq
SCOTICO	- mq
BONIFICA [50cm]	- mq
TERRENO VEGETALE	5.40 m
GEOTESSILE	- m
SOVRASTRUTTURA STRADALE	
STRATO DI USURA	8.00 m
STRATO DI BINDER	8.00 m
STRATO DI BASE	8.00 m
STRATO DI FONDAZIONE M.S.	8.00 m
SUPERCOMPATTATO	14.93 m

SEZIONE N.: a4-10
QT. PROGETTO: 48.370
DIST.PROG.: 60.000
DIST.PREC.: 4.721
DIST.SUCC.: 10.000

SCALA 1:200

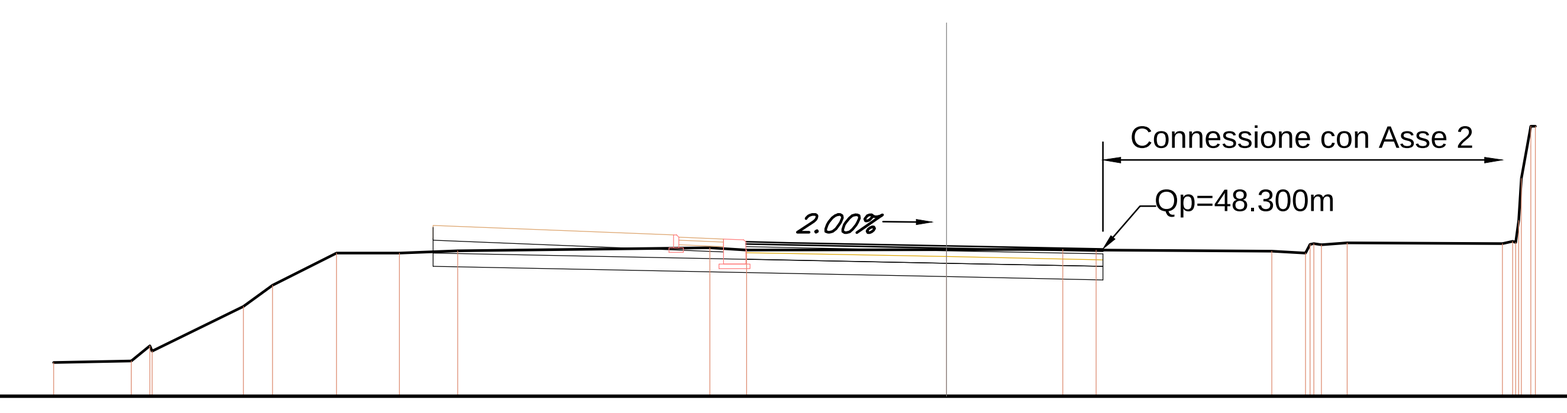

QUOTE TERRENO	45.755 45.789 46.132 46.014 47.010 47.492 48.207 48.210 48.260 48.324 48.274 48.288 48.297 48.278 48.253 48.206 48.401 48.421 48.397 48.441 48.423 48.468 48.448 48.936 49.881 51.053 51.049
DIST.PARZIALI TERRENO	1.736 0.419 2.045 0.657 1.430 1.413 1.303 5.647 0.825 4.481 2.604 0.743 3.935 0.781 0.577 3.477
QUOTE PROGETTO	48.495 48.785 47.781 48.072 48.220 48.222 48.510 47.680 47.980 47.610 47.910
DIST.PARZIALI PROGETTO	6.443 0.437 4.620 3.498
QUOTE FINITO	48.785 48.510 48.460 48.440 48.370 48.300
DIST. PARZIALI FINITO	6.880 1.000 3.500 3.498

SCAVI E BONIFICHE	
SCOTICO [50cm]	7.50 mq
BONIFICA [50cm]	- mq
SCAVO	7.60 mq
RILEVATI	
RILEVATO	- mq
ANTICAPILLARE	- mq
SCOTICO	- mq
BONIFICA [50cm]	- mq
TERRENO VEGETALE	5.40 m
GEOTESSILE	- m
SOVRASTRUTTURA STRADALE	
STRATO DI USURA	8.00 m
STRATO DI BINDER	8.00 m
STRATO DI BASE	8.00 m
STRATO DI FONDAZIONE M.S.	8.00 m
SUPERCOMPATTATO	14.90 m

SEZIONE N.: a4-11
QT. PROGETTO: 48.370
DIST.PROG.: 70.000
DIST.PREC.: 10.000

SCALA 1:200

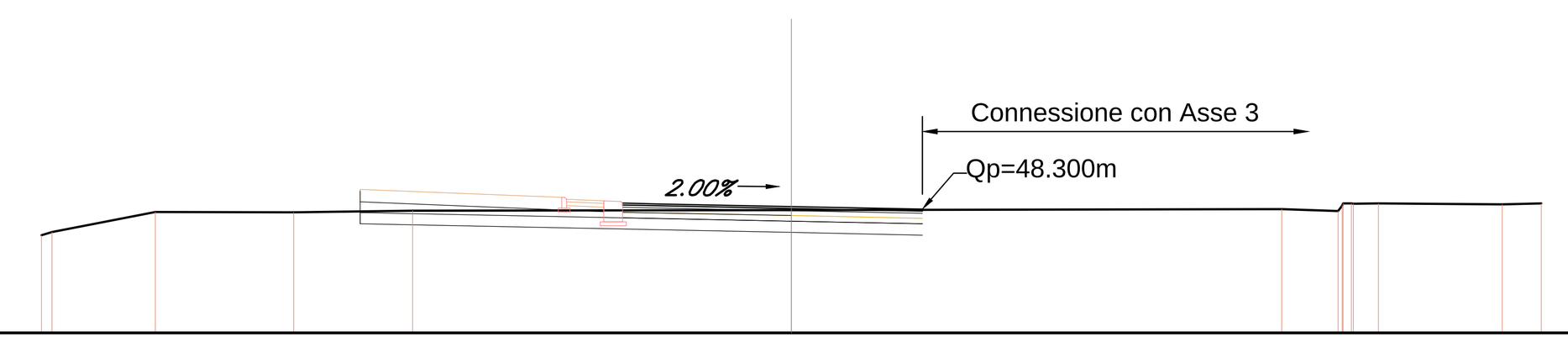

QUOTE TERRENO	47.605 47.688 48.226 48.216 48.257 48.280 48.299 48.248 48.398 48.452 48.459 48.444 48.455 48.434 48.453
DIST.PARZIALI TERRENO	2.758 3.692 3.175 10.097 13.082 1.499 0.689 3.304 1.039
QUOTE PROGETTO	48.495 48.785 47.781 48.072 48.220 48.222 48.510 48.220 47.680 47.980 48.130 47.610 47.910
DIST.PARZIALI PROGETTO	6.443 0.437 4.500 3.494
QUOTE FINITO	48.785 48.510 48.460 48.440 48.370 48.300
DIST. PARZIALI FINITO	6.880 1.000 3.500 3.494

KEY-PLAN

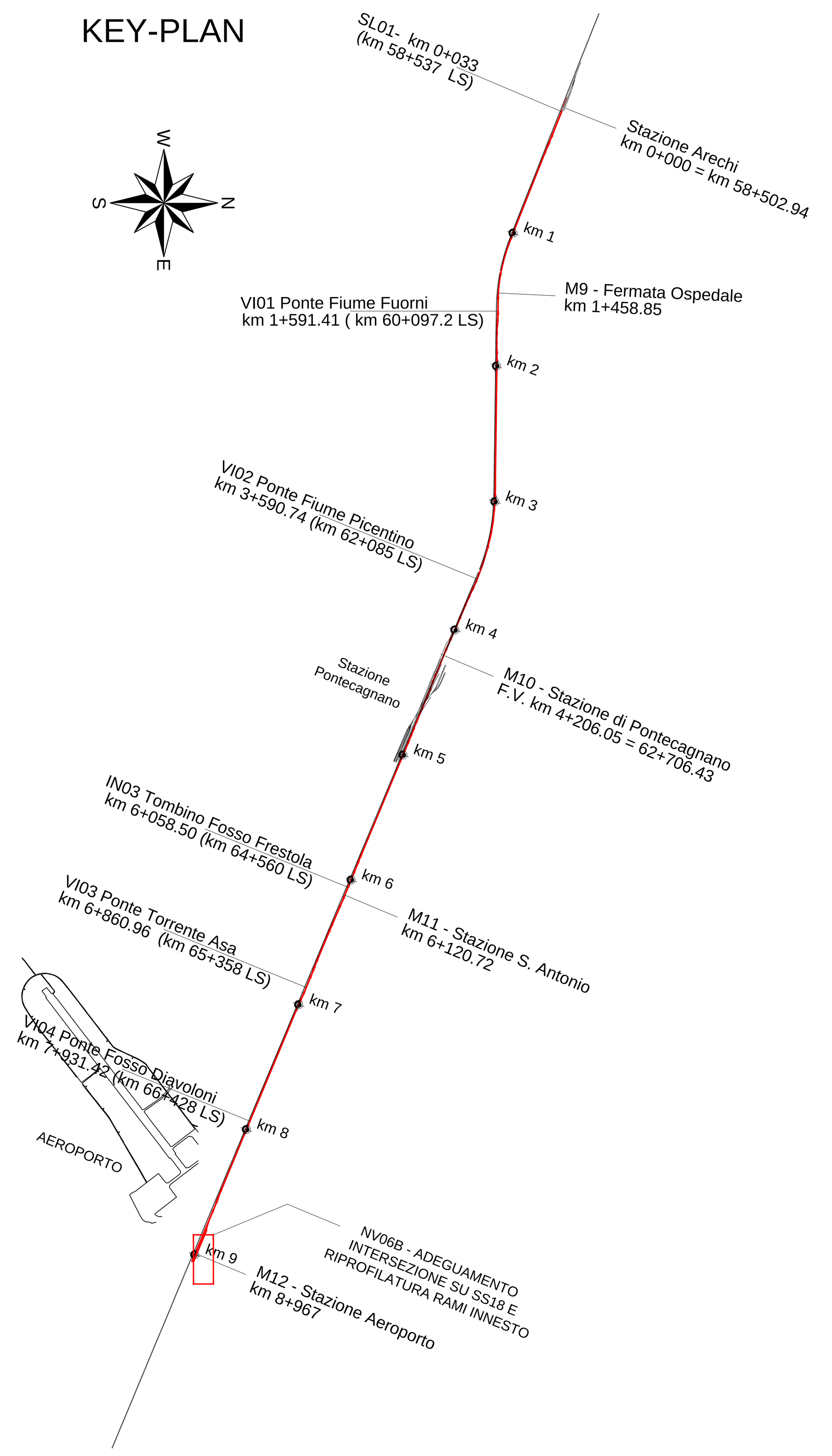

NV06B - NUOVA ROTATORIA SU SS18
E RIPROFILATURA RAMI INNESTO

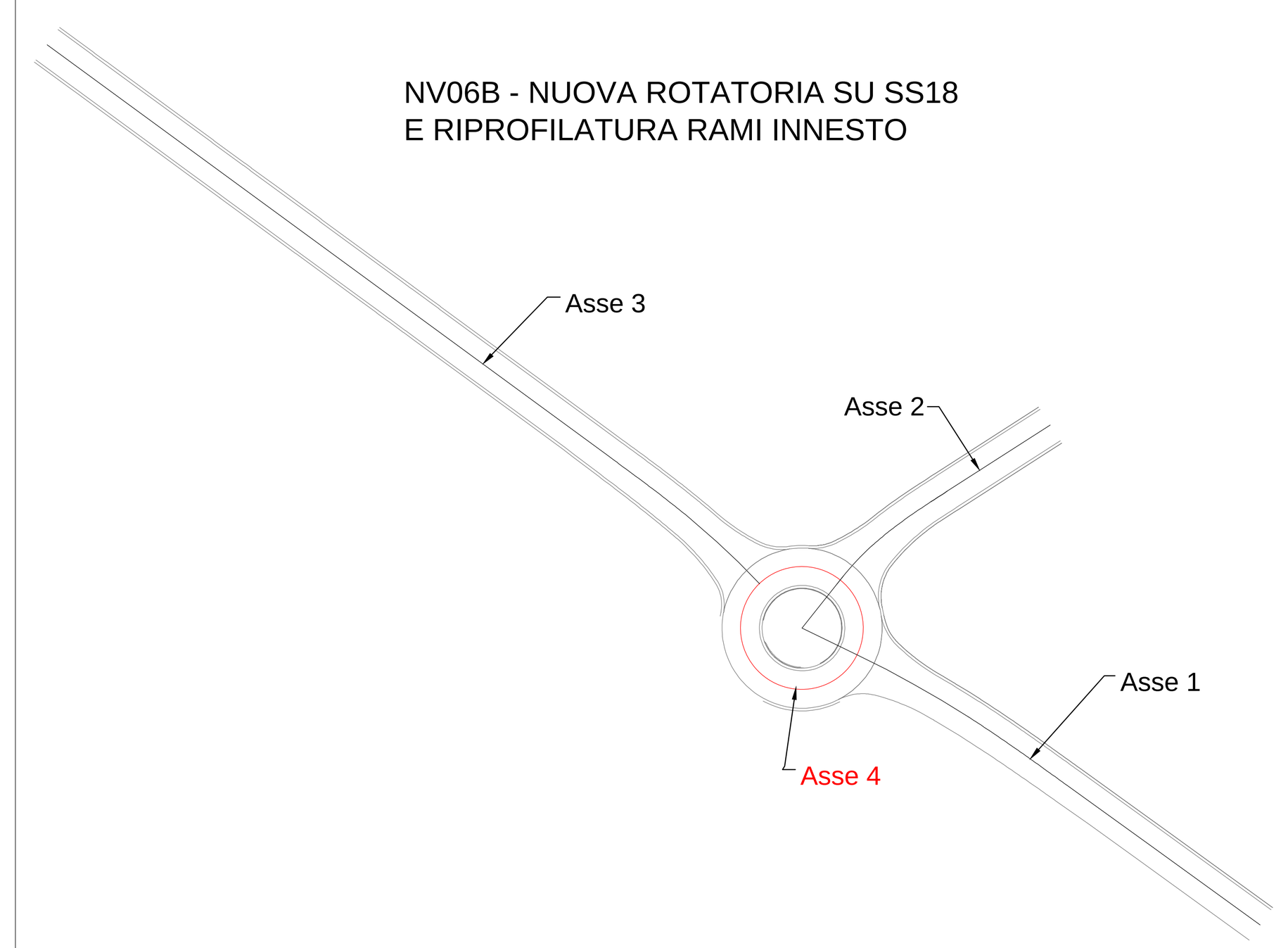

COMMITTENTE:

RFI RETE FERROVIARIA ITALIANA
GRUPPO FERROVIE DELLO STATO ITALIANE

PROGETTAZIONE:

ITALFERR
GRUPPO FERROVIE DELLO STATO ITALIANE

U.O. INFRASTRUTTURE SUD

PROGETTO DEFINITIVO

LINEA SALERNO - PONTECAGNANO AEROPORTO
COMPLETAMENTO METROPOLITANA DI SALERNO
TRATTA ARECHI - PONTECAGNANO AEROPORTO

NUOVA VIABILITA'

NV06B - ADEGUAMENTO INTERSEZIONE SU SS18 E RIPROFILATURA RAMI INNESTO
Sezioni trasversali - Rotatoria - 2/2

SCALA: 1:200

COMMESSA	LOTTO	FASE	ENTE	TIPO DOC.	OPERA/DISCIPLINA	PROGR.	REV.
NN1X	00	D	78	W9	NV06B0	002	B

Rev.	Descrizione	Redatto	Data	Verificato	Data	Approvato	Data	Autorizzato Data
A	Emissione Esecutiva	A. Polastri	Sett 2020	I. Mattei	Sett 2020	M. D'Avino	Sett 2020	D.Tiberti Ott 2020
B	Emissione Esecutiva	A. Polastri	Ott 2020	I. Mattei	Ott 2020	M. D'Avino	Ott 2020	

ITALFERR S.p.A. Gruppo Ferrovie dello Stato Direzione Tecnica UO Infrastrutture Sud Dott. Ing. Dario Tiberti Ordine degli Ingegneri Prov. di Napoli n. 10876

File: NN1X.0.0.D.78.W9.NV.06.B.0.002.B.DWG | n. Elab.: