SCAVI E BONIFICHE	
RINFIANC.DIS(m)	13.79 mq
BONIFICA (50cm)	13.79 mq
BONIFICA (150cm)	13.79 mq
SCAVO	3.72 mq

RILEVATI	
RILEVATO	- mq
ANTI-APILLARE	- mq
CAPPELLA	- mq
BONIFICA (50cm)	13.79 mq
TERRENO VEGETALE	- n
ZAVORRA	- n

PIOVASTRUTTURA STRADALE	
STRATO DI USURA	27.58 m
STRATO DI BINDER	27.58 m
STRATO DI BASE	27.58 m
STRATO DI FONDAZIONE MS	27.58 m
SUPERCOMPATTATO	27.58 m

SEZIONE N. 1
QT. PROGETTO: 19.567
QUOTA PREC.: 19.607
DIST.PREC.: 1.847
DIST.SUCC.: 7.396

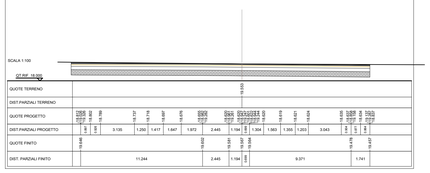

SCAVI E BONIFICHE	
RINFIANC.DIS(m)	5.54 mq
BONIFICA (50cm)	5.54 mq
BONIFICA (150cm)	5.54 mq
SCAVO	4.00 mq

RILEVATI	
RILEVATO	- mq
ANTI-APILLARE	- mq
CAPPELLA	- mq
BONIFICA (50cm)	5.54 mq
TERRENO VEGETALE	1.33 n
ZAVORRA	- n

PIOVASTRUTTURA STRADALE	
STRATO DI USURA	8.48 m
STRATO DI BINDER	8.48 m
STRATO DI BASE	8.48 m
STRATO DI FONDAZIONE MS	8.48 m
SUPERCOMPATTATO	8.48 m

SEZIONE N. 2
QT. PROGETTO: 20.114
QUOTA PREC.: 20.607
DIST.PREC.: 7.396
DIST.SUCC.: 12.947

SCAVI E BONIFICHE	
RINFIANC.DIS(m)	5.79 mq
BONIFICA (50cm)	5.79 mq
BONIFICA (150cm)	5.79 mq
SCAVO	- mq

RILEVATI	
RILEVATO	- mq
ANTI-APILLARE	- mq
CAPPELLA	2.92 mq
BONIFICA (50cm)	5.79 mq
TERRENO VEGETALE	2.48 n
ZAVORRA	- n

PIOVASTRUTTURA STRADALE	
STRATO DI USURA	9.79 m
STRATO DI BINDER	9.79 m
STRATO DI BASE	9.79 m
STRATO DI FONDAZIONE MS	10.42 m
SUPERCOMPATTATO	10.01 m

SEZIONE N. 3
QT. PROGETTO: 20.114
QUOTA PREC.: 20.607
DIST.PREC.: 12.947
DIST.SUCC.: 20.560

SCAVI E BONIFICHE	
RINFIANC.DIS(m)	6.45 mq
BONIFICA (50cm)	6.45 mq
BONIFICA (150cm)	6.45 mq
SCAVO	0.01 mq

RILEVATI	
RILEVATO	3.72 mq
ANTI-APILLARE	6.45 mq
CAPPELLA	- mq
BONIFICA (50cm)	6.45 mq
TERRENO VEGETALE	0.38 n
ZAVORRA	19.00 n

PIOVASTRUTTURA STRADALE	
STRATO DI USURA	9.54 m
STRATO DI BINDER	9.54 m
STRATO DI BASE	9.54 m
STRATO DI FONDAZIONE MS	10.79 m
SUPERCOMPATTATO	10.45 m

SEZIONE N. 4
QT. PROGETTO: 20.883
QUOTA PREC.: 20.607
DIST.PREC.: 20.560
DIST.SUCC.: 0.980

SCAVI E BONIFICHE	
RINFIANC.DIS(m)	6.47 mq
BONIFICA (50cm)	6.47 mq
BONIFICA (150cm)	6.47 mq
SCAVO	0.24 mq

RILEVATI	
RILEVATO	3.75 mq
ANTI-APILLARE	6.47 mq
CAPPELLA	- mq
BONIFICA (50cm)	6.47 mq
TERRENO VEGETALE	0.38 n
ZAVORRA	19.00 n

PIOVASTRUTTURA STRADALE	
STRATO DI USURA	9.62 m
STRATO DI BINDER	9.62 m
STRATO DI BASE	9.62 m
STRATO DI FONDAZIONE MS	10.85 m
SUPERCOMPATTATO	11.53 m

SEZIONE N. 5
QT. PROGETTO: 20.905
QUOTA PREC.: 19.980
DIST.PREC.: 0.980
DIST.SUCC.: 18.020

SCAVI E BONIFICHE	
RINFIANC.DIS(m)	6.38 mq
BONIFICA (50cm)	6.38 mq
BONIFICA (150cm)	6.38 mq
SCAVO	0.58 mq

RILEVATI	
RILEVATO	2.32 mq
ANTI-APILLARE	6.38 mq
CAPPELLA	- mq
BONIFICA (50cm)	6.38 mq
TERRENO VEGETALE	1.97 n
ZAVORRA	19.00 n

PIOVASTRUTTURA STRADALE	
STRATO DI USURA	9.62 m
STRATO DI BINDER	9.62 m
STRATO DI BASE	9.62 m
STRATO DI FONDAZIONE MS	10.85 m
SUPERCOMPATTATO	11.53 m

SEZIONE N. 6
QT. PROGETTO: 20.874
QUOTA PREC.: 19.980
DIST.PREC.: 18.020
DIST.SUCC.: 25.000

SCAVI E BONIFICHE	
RINFIANC.DIS(m)	6.32 mq
BONIFICA (50cm)	6.32 mq
BONIFICA (150cm)	6.32 mq
SCAVO	0.72 mq

RILEVATI	
RILEVATO	1.77 mq
ANTI-APILLARE	6.32 mq
CAPPELLA	- mq
BONIFICA (50cm)	6.32 mq
TERRENO VEGETALE	3.63 n
ZAVORRA	19.63 n

PIOVASTRUTTURA STRADALE	
STRATO DI USURA	9.62 m
STRATO DI BINDER	9.62 m
STRATO DI BASE	9.62 m
STRATO DI FONDAZIONE MS	10.85 m
SUPERCOMPATTATO	11.53 m

SEZIONE N. 7
QT. PROGETTO: 21.087
QUOTA PREC.: 20.874
DIST.PREC.: 25.000
DIST.SUCC.: 19.176

SCAVI E BONIFICHE	
RINFIANC.DIS(m)	6.05 mq
BONIFICA (50cm)	6.05 mq
BONIFICA (150cm)	6.05 mq
SCAVO	0.47 mq

RILEVATI	
RILEVATO	0.64 mq
ANTI-APILLARE	5.95 mq
CAPPELLA	- mq
BONIFICA (50cm)	5.95 mq
TERRENO VEGETALE	0.12 n
ZAVORRA	18.95 n

PIOVASTRUTTURA STRADALE	
STRATO DI USURA	9.25 m
STRATO DI BINDER	9.25 m
STRATO DI BASE	9.25 m
STRATO DI FONDAZIONE MS	10.50 m
SUPERCOMPATTATO	10.25 m

SEZIONE N. 8
QT. PROGETTO: 21.157
QUOTA PREC.: 21.087
DIST.PREC.: 19.176
DIST.SUCC.: 25.751

SCAVI E BONIFICHE	
RINFIANC.DIS(m)	5.71 mq
BONIFICA (50cm)	5.71 mq
BONIFICA (150cm)	5.71 mq
SCAVO	- mq

RILEVATI	
RILEVATO	- mq
ANTI-APILLARE	- mq
CAPPELLA	5.71 mq
BONIFICA (50cm)	5.71 mq
TERRENO VEGETALE	2.00 n
ZAVORRA	- n

PIOVASTRUTTURA STRADALE	
STRATO DI USURA	9.00 m
STRATO DI BINDER	9.00 m
STRATO DI BASE	9.00 m
STRATO DI FONDAZIONE MS	10.25 m
SUPERCOMPATTATO	10.95 m

SEZIONE N. 9
QT. PROGETTO: 21.326
QUOTA PREC.: 21.157
DIST.PREC.: 25.751
DIST.SUCC.: 26.137

SCAVI E BONIFICHE	
RINFIANC.DIS(m)	5.71 mq
BONIFICA (50cm)	5.71 mq
BONIFICA (150cm)	5.71 mq
SCAVO	- mq

RILEVATI	
RILEVATO	- mq
ANTI-APILLARE	5.71 mq
CAPPELLA	- mq
BONIFICA (50cm)	5.71 mq
TERRENO VEGETALE	3.06 n
ZAVORRA	- n

PIOVASTRUTTURA STRADALE	
STRATO DI USURA	9.00 m
STRATO DI BINDER	9.00 m
STRATO DI BASE	9.00 m
STRATO DI FONDAZIONE MS	10.25 m
SUPERCOMPATTATO	10.95 m

SEZIONE N. 10
QT. PROGETTO: 21.811
QUOTA PREC.: 21.326
DIST.PREC.: 26.137
DIST.SUCC.: 28.187

SCAVI E BONIFICHE	
RINFIANC.DIS(m)	5.71 mq
BONIFICA (50cm)	5.71 mq
BONIFICA (150cm)	5.71 mq
SCAVO	- mq

RILEVATI	
RILEVATO	- mq
ANTI-APILLARE	5.71 mq
CAPPELLA	- mq
BONIFICA (50cm)	5.71 mq
TERRENO VEGETALE	3.06 n
ZAVORRA	- n

PIOVASTRUTTURA STRADALE	
STRATO DI USURA	9.00 m
STRATO DI BINDER	9.00 m
STRATO DI BASE	9.00 m
STRATO DI FONDAZIONE MS	10.25 m
SUPERCOMPATTATO	10.95 m

SEZIONE N. 11
QT. PROGETTO: 21.805
QUOTA PREC.: 21.811
DIST.PREC.: 28.187
DIST.SUCC.: 19.298

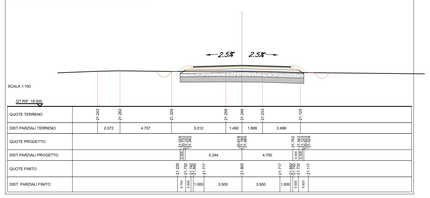

SCAVI E BONIFICHE	
RINFIANC.DIS(m)	6.09 mq
BONIFICA (50cm)	6.09 mq
BONIFICA (150cm)	6.09 mq
SCAVO	0.78 mq

RILEVATI	
RILEVATO	3.40 mq
ANTI-APILLARE	- mq
CAPPELLA	2.69 mq
BONIFICA (50cm)	6.09 mq
TERRENO VEGETALE	3.78 n
ZAVORRA	19.17 n

PIOVASTRUTTURA STRADALE	
STRATO DI USURA	9.27 m
STRATO DI BINDER	9.27 m
STRATO DI BASE	9.27 m
STRATO DI FONDAZIONE MS	10.49 m
SUPERCOMPATTATO	11.17 m

SEZIONE N. 12
QT. PROGETTO: 22.263
QUOTA PREC.: 21.805
DIST.PREC.: 19.298
DIST.SUCC.: 2.628

SCAVI E BONIFICHE	
RINFIANC.DIS(m)	4.75 mq
BONIFICA (50cm)	4.75 mq
BONIFICA (150cm)	0.33 mq
SCAVO	- mq

RILEVATI	
RILEVATO	- mq
ANTI-APILLARE	4.4 mq
CAPPELLA	- mq
BONIFICA (50cm)	4.75 mq
TERRENO VEGETALE	1.04 n
ZAVORRA	16.74 n

PIOVASTRUTTURA STRADALE	
STRATO DI USURA	9.33 m
STRATO DI BINDER	9.33 m
STRATO DI BASE	9.33 m
STRATO DI FONDAZIONE MS	9.92 m
SUPERCOMPATTATO	9.26 m

SEZIONE N. 13
QT. PROGETTO: 22.210
QUOTA PREC.: 22.263
DIST.PREC.: 2.628
DIST.SUCC.: 12.234

SCAVI E BONIFICHE	
RINFIANC.DIS(m)	5.03 mq
BONIFICA (50cm)	5.03 mq
BONIFICA (150cm)	5.03 mq
SCAVO	0.75 mq

RILEVATI	
RILEVATO	- mq
ANTI-APILLARE	4.13 mq
CAPPELLA	- mq
BONIFICA (50cm)	5.03 mq
TERRENO VEGETALE	1.56 n
ZAVORRA	17.0 n

PIOVASTRUTTURA STRADALE	
STRATO DI USURA	8.45 m
STRATO DI BINDER	8.45 m
STRATO DI BASE	8.45 m
STRATO DI FONDAZIONE MS	9.66 m
SUPERCOMPATTATO	9.86 m

SEZIONE N. 14
QT. PROGETTO: 22.400
QUOTA PREC.: 22.210
DIST.PREC.: 12.234
DIST.SUCC.: 11.108

SCAVI E BONIFICHE	
RINFIANC.DIS(m)	3.77 mq
BONIFICA (50cm)	3.77 mq
BONIFICA (150cm)	3.77 mq
SCAVO	- mq

RILEVATI	
RILEVATO	2.95 mq
ANTI-APILLARE	3.75 mq
CAPPELLA	0.02 mq
BONIFICA (50cm)	3.77 mq
TERRENO VEGETALE	0.57 n
ZAVORRA	18.95 n

PIOVASTRUTTURA STRADALE	
STRATO DI USURA	9.62 m
STRATO DI BINDER	9.62 m
STRATO DI BASE	9.62 m
STRATO DI FONDAZIONE MS	10.85 m
SUPERCOMPATTATO	10.53 m

SEZIONE N. 15
QT. PROGETTO: 22.806
QUOTA PREC.: 22.400
DIST.PREC.: 11.108
DIST.SUCC.: 4.949

SCAVI E BONIFICHE	
RINFIANC.DIS(m)	7.40 mq
BONIFICA (50cm)	7.40 mq
BONIFICA (150cm)	7.40 mq
SCAVO	- mq

RILEVATI	
RILEVATO	3.75 mq
ANTI-APILLARE	7.40 mq
CAPPELLA	- mq
BONIFICA (50cm)	7.40 mq
TERRENO VEGETALE	0.62 n
ZAVORRA	20.79 n

PIOVASTRUTTURA STRADALE	
STRATO DI USURA	9.60 m
STRATO DI BINDER	9.60 m
STRATO DI BASE	9.60 m
STRATO DI FONDAZIONE MS	10.85 m
SUPERCOMPATTATO	11.50 m

SEZIONE N. 16
QT. PROGETTO: 20.898
QUOTA PREC.: 19.870
DIST.PREC.: 1.847
DIST.SUCC.: 20.500

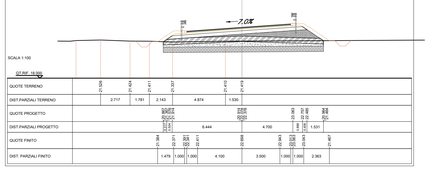

SCAVI E BONIFICHE	
RINFIANC.DIS(m)	8.08 mq
BONIFICA (50cm)	8.08 mq
BONIFICA (150cm)	8.08 mq
SCAVO	- mq

RILEVATI	
RILEVATO	10.57 mq
ANTI-APILLARE	8.08 mq
CAPPELLA	2.49 mq
BONIFICA (50cm)	8.08 mq
TERRENO VEGETALE	8.92 n
ZAVORRA	23.17 n

PIOVASTRUTTURA STRADALE	
STRATO DI USURA	9.62 m
STRATO DI BINDER	9.62 m
STRATO DI BASE	9.62 m
STRATO DI FONDAZIONE MS	10.85 m
SUPERCOMPATTATO	11.50 m

SEZIONE N. 17
QT. PROGETTO: 23.362
QUOTA PREC.: 20.898
DIST.PREC.: 20.500
DIST.SUCC.: 12.262

SCAVI E BONIFICHE	
RINFIANC.DIS(m)	8.46 mq
BONIFICA (50cm)	8.46 mq
BONIFICA (150cm)	8.46 mq
SCAVO	- mq

RILEVATI	
RILEVATO	13.99 mq
ANTI-APILLARE	8.46 mq
CAPPELLA	5.53 mq
BONIFICA (50cm)	8.46 mq
TERRENO VEGETALE	8.62 n
ZAVORRA	23.95 n

PIOVASTRUTTURA STRADALE	
STRATO DI USURA	9.60 m
STRATO DI BINDER	9.60 m
STRATO DI BASE	9.60 m
STRATO DI FONDAZIONE MS	10.85 m
SUPERCOMPATTATO	11.50 m

SEZIONE N. 18
QT. PROGETTO: 23.443
QUOTA PREC.: 22.362
DIST.PREC.: 12.262
DIST.SUCC.: 12.738

SCAVI E BONIFICHE	
RINFIANC.DIS(m)	9.40 mq
BONIFICA (50cm)	9.40 mq
BONIFICA (150cm)	9.40 mq
SCAVO	- mq

RILEVATI	
RILEVATO	26.75 mq
ANTI-APILLARE	9.36 mq
CAPPELLA	0.04 mq
BONIFICA (50cm)	9.40 mq
TERRENO VEGETALE	0.77 n
ZAVORRA	25.87 n

PIOVASTRUTTURA STRADALE	
STRATO DI USURA	9.43 m
STRATO DI BINDER	9.43 m
STRATO DI BASE	9.43 m
STRATO DI FONDAZIONE MS	10.68 m
SUPERCOMPATTATO	11.00 m

SEZIONE N. 19
QT. PROGETTO: 24.169
QUOTA PREC.: 23.443
DIST.PREC.: 12.738
DIST.SUCC.: 25.000

SCAVI E BONIFICHE	
RINFIANC.DIS(m)	10.23 mq
BONIFICA (50cm)	10.23 mq
BONIFICA (150cm)	10.23 mq
SCAVO	- mq

RILEVATI	
RILEVATO	29.23 mq
ANTI-APILLARE	10.02 mq
CAPPELLA	0.21 mq
BONIFICA (50cm)	10.23 mq
TERRENO VEGETALE	14.52 n
ZAVORRA	27.62 n

PIOVASTRUTTURA STRADALE	
STRATO DI USURA	9.97 m
STRATO DI BINDER	9.97 m
STRATO DI BASE	9.97 m
STRATO DI FONDAZIONE MS	10.92 m
SUPERCOMPATTATO	11.00 m

SEZIONE N. 20
QT. PROGETTO: 25.554
QUOTA PREC.: 24.169
DIST.PREC.: 25.000
DIST.SUCC.: 6.629

SCAVI E BONIFICHE	
RINFIANC.DIS(m)	10.43 mq
BONIFICA (50cm)	10.43 mq
BONIFICA (150cm)	10.43 mq
SCAVO	- mq

RILEVATI	
RILEVATO	46.95 mq
ANTI-APILLARE	10.37 mq
CAPPELLA	0.06 mq
BONIFICA (50cm)	10.43 mq
TERRENO VEGETALE	14.52 n
ZAVORRA	30.92 n

PIOVASTRUTTURA STRADALE	
STRATO DI USURA	9.85 m
STRATO DI BINDER	9.85 m
STRATO DI BASE	9.85 m
STRATO DI FONDAZIONE MS	10.90 m
SUPERCOMPATTATO	11.00 m

SEZIONE N. 21
QT. PROGETTO: 25.200
QUOTA PREC.: 25.554
DIST.PREC.: 6.629

KEY-PLAN

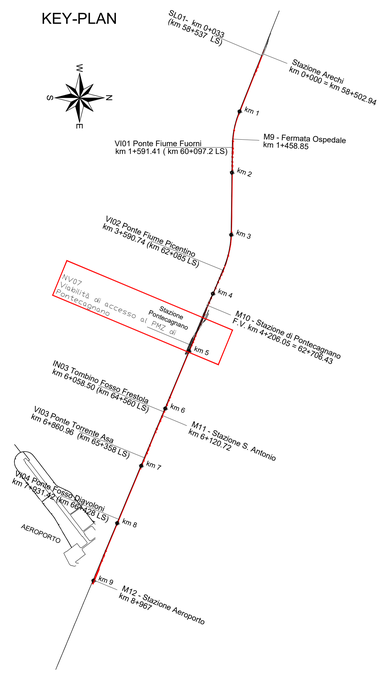

COMMITTENTE:

RFI RETE FERROVIARIA ITALIANA
GRUPPO FERROVIE DELLO STATO ITALIANE

PROGETTAZIONE:

ITALFERR
GRUPPO FERROVIE DELLO STATO ITALIANE

PROGETTO DEFINITIVO

LINEA SALERNO - PONTECAGNANO AEROPORTO
COMPLETAMENTO METROPOLITANA DI SALERNO
TRATTA ARECHI - PONTECAGNANO AEROPORTO

NV07 - Viabilità di accesso al PMZ di Pontecagnano
Sezioni trasversali

SCALA: 1:200

COMMESSA	LOTTO	FASE	ENTE	TIPO DOC.	OPERA/DISCIPLINA	PROGR.	REV.
NN1X	00	D	78	W9	NV0700	001	A

Rev.	Descrizione	Redatto	Data	Verificato	Data	Approvato	Data	Autorizzato Data
A	Emissione Esecutiva	A.Polati	Feb 2021	V.Jaho	Feb 2021	M.Chiesa	Feb 2021	D. Tiberti Feb 2021

File: NN1X.0.0.D.78.W9.NV.07.0.0.001.A.DWG

n. Elab.: