SEZIONE N. : 1
QT. PROGETTO: 26.174
DIST.PROG.: 4.621
DIST.PREC.: 2.600
DIST.SUCC.: 5.000

SCAVI E BONIFICHE	
SMONTO [100cm]	- mq
BONIFICA [100cm]	- mq
SCAVO	- mq
RILEVATI	
RILEVATO	- mq
ANTI-CAPILLARE	- mq
SMONTO	3.033 mq
BONIFICA [100cm]	1.595 mq
TERRENO VEGETALE	1.621 m
GEOTESSILE	- n
PAVIMENTAZIONE STRADALE	
STRATO DI USURA	6.000 m
STRATO DI BINDER	6.000 m
STRATO DI BASE	6.000 m
STRATO DI FONDAZIONE M.S.	7.250 m
SUPERCOMPATTATO	7.430 m

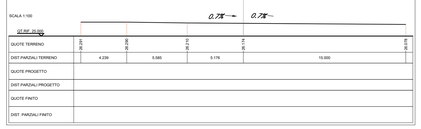

SEZIONE N. : 2
QT. PROGETTO: 28.429
DIST.PROG.: 9.621
DIST.PREC.: 5.000
DIST.SUCC.: 10.379

SCAVI E BONIFICHE	
SMONTO [100cm]	3.125 mq
BONIFICA [100cm]	3.125 mq
SCAVO	- mq
RILEVATI	
RILEVATO	- mq
ANTI-CAPILLARE	- mq
SMONTO	5.833 mq
BONIFICA [100cm]	4.375 mq
TERRENO VEGETALE	1.421 m
GEOTESSILE	- n
PAVIMENTAZIONE STRADALE	
STRATO DI USURA	6.000 m
STRATO DI BINDER	6.000 m
STRATO DI BASE	6.000 m
STRATO DI FONDAZIONE M.S.	7.250 m
SUPERCOMPATTATO	7.430 m



SEZIONE N. : 3
QT. PROGETTO: 27.125
DIST.PROG.: 20.000
DIST.PREC.: 15.379
DIST.SUCC.: 19.264

SCAVI E BONIFICHE	
SMONTO [100cm]	4.170 mq
BONIFICA [100cm]	4.170 mq
SCAVO	- mq
RILEVATI	
RILEVATO	- mq
ANTI-CAPILLARE	- mq
SMONTO	3.850 mq
BONIFICA [100cm]	4.170 mq
TERRENO VEGETALE	1.238 m
GEOTESSILE	- n
PAVIMENTAZIONE STRADALE	
STRATO DI USURA	6.000 m
STRATO DI BINDER	6.000 m
STRATO DI BASE	6.000 m
STRATO DI FONDAZIONE M.S.	7.250 m
SUPERCOMPATTATO	7.430 m

SEZIONE N. : 4
QT. PROGETTO: 27.257
DIST.PROG.: 44.264
DIST.PREC.: 19.264
DIST.SUCC.: 5.736

SCAVI E BONIFICHE	
SMONTO [100cm]	4.185 mq
BONIFICA [100cm]	4.185 mq
SCAVO	- mq
RILEVATI	
RILEVATO	- mq
ANTI-CAPILLARE	- mq
SMONTO	3.113 mq
BONIFICA [100cm]	4.185 mq
TERRENO VEGETALE	2.130 m
GEOTESSILE	- n
PAVIMENTAZIONE STRADALE	
STRATO DI USURA	6.450 m
STRATO DI BINDER	6.450 m
STRATO DI BASE	6.450 m
STRATO DI FONDAZIONE M.S.	7.680 m
SUPERCOMPATTATO	8.370 m



SEZIONE N. : 5
QT. PROGETTO: 27.293
DIST.PROG.: 57.500
DIST.PREC.: 8.482
DIST.SUCC.: 8.482

SCAVI E BONIFICHE	
SMONTO [100cm]	4.370 mq
BONIFICA [100cm]	4.370 mq
SCAVO	- mq
RILEVATI	
RILEVATO	- mq
ANTI-CAPILLARE	- mq
SMONTO	2.737 mq
BONIFICA [100cm]	4.370 mq
TERRENO VEGETALE	2.854 m
GEOTESSILE	- n
PAVIMENTAZIONE STRADALE	
STRATO DI USURA	6.450 m
STRATO DI BINDER	6.450 m
STRATO DI BASE	6.450 m
STRATO DI FONDAZIONE M.S.	7.680 m
SUPERCOMPATTATO	8.370 m



SEZIONE N. : 6
QT. PROGETTO: 27.347
DIST.PROG.: 73.500
DIST.PREC.: 8.462
DIST.SUCC.: 16.538

SCAVI E BONIFICHE	
SMONTO [100cm]	4.370 mq
BONIFICA [100cm]	4.370 mq
SCAVO	- mq
RILEVATI	
RILEVATO	- mq
ANTI-CAPILLARE	- mq
SMONTO	2.082 mq
BONIFICA [100cm]	4.370 mq
TERRENO VEGETALE	2.858 m
GEOTESSILE	- n
PAVIMENTAZIONE STRADALE	
STRATO DI USURA	6.450 m
STRATO DI BINDER	6.450 m
STRATO DI BASE	6.450 m
STRATO DI FONDAZIONE M.S.	7.680 m
SUPERCOMPATTATO	8.370 m

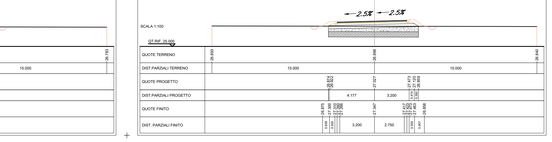

SEZIONE N. : 7
QT. PROGETTO: 27.453
DIST.PROG.: 93.500
DIST.PREC.: 16.538
DIST.SUCC.: 20.907

SCAVI E BONIFICHE	
SMONTO [100cm]	4.370 mq
BONIFICA [100cm]	4.370 mq
SCAVO	- mq
RILEVATI	
RILEVATO	- mq
ANTI-CAPILLARE	- mq
SMONTO	3.265 mq
BONIFICA [100cm]	4.370 mq
TERRENO VEGETALE	2.976 m
GEOTESSILE	- n
PAVIMENTAZIONE STRADALE	
STRATO DI USURA	6.450 m
STRATO DI BINDER	6.450 m
STRATO DI BASE	6.450 m
STRATO DI FONDAZIONE M.S.	7.680 m
SUPERCOMPATTATO	8.370 m

SEZIONE N. : 8
QT. PROGETTO: 27.586
DIST.PROG.: 114.407
DIST.PREC.: 20.907
DIST.SUCC.: 4.093

SCAVI E BONIFICHE	
SMONTO [100cm]	3.145 mq
BONIFICA [100cm]	3.145 mq
SCAVO	- mq
RILEVATI	
RILEVATO	- mq
ANTI-CAPILLARE	- mq
SMONTO	3.085 mq
BONIFICA [100cm]	3.145 mq
TERRENO VEGETALE	2.952 m
GEOTESSILE	- n
PAVIMENTAZIONE STRADALE	
STRATO DI USURA	6.000 m
STRATO DI BINDER	6.000 m
STRATO DI BASE	6.000 m
STRATO DI FONDAZIONE M.S.	7.250 m
SUPERCOMPATTATO	7.910 m

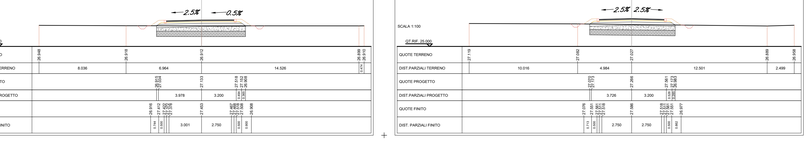

SEZIONE N. : 9
QT. PROGETTO: 27.613
DIST.PROG.: 134.000
DIST.PREC.: 4.093
DIST.SUCC.: 25.000

SCAVI E BONIFICHE	
SMONTO [100cm]	4.000 mq
BONIFICA [100cm]	4.000 mq
SCAVO	- mq
RILEVATI	
RILEVATO	- mq
ANTI-CAPILLARE	- mq
SMONTO	3.431 mq
BONIFICA [100cm]	4.000 mq
TERRENO VEGETALE	3.021 m
GEOTESSILE	- n
PAVIMENTAZIONE STRADALE	
STRATO DI USURA	6.000 m
STRATO DI BINDER	6.000 m
STRATO DI BASE	6.000 m
STRATO DI FONDAZIONE M.S.	7.250 m
SUPERCOMPATTATO	8.000 m

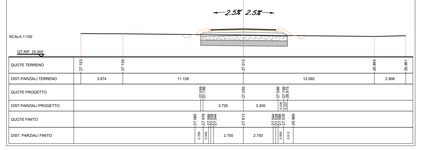

SEZIONE N. : 10
QT. PROGETTO: 27.934
DIST.PROG.: 159.000
DIST.PREC.: 25.000
DIST.SUCC.: 25.000

SCAVI E BONIFICHE	
SMONTO [100cm]	4.050 mq
BONIFICA [100cm]	4.050 mq
SCAVO	- mq
RILEVATI	
RILEVATO	- mq
ANTI-CAPILLARE	- mq
SMONTO	3.728 mq
BONIFICA [100cm]	4.050 mq
TERRENO VEGETALE	3.149 m
GEOTESSILE	- n
PAVIMENTAZIONE STRADALE	
STRATO DI USURA	6.000 m
STRATO DI BINDER	6.000 m
STRATO DI BASE	6.000 m
STRATO DI FONDAZIONE M.S.	7.110 m
SUPERCOMPATTATO	8.330 m

SEZIONE N. : 11
QT. PROGETTO: 28.302
DIST.PROG.: 184.000
DIST.PREC.: 25.000
DIST.SUCC.: 25.000

SCAVI E BONIFICHE	
SMONTO [100cm]	4.100 mq
BONIFICA [100cm]	4.100 mq
SCAVO	- mq
RILEVATI	
RILEVATO	- mq
ANTI-CAPILLARE	- mq
SMONTO	4.063 mq
BONIFICA [100cm]	4.100 mq
TERRENO VEGETALE	3.251 m
GEOTESSILE	- n
PAVIMENTAZIONE STRADALE	
STRATO DI USURA	6.000 m
STRATO DI BINDER	6.000 m
STRATO DI BASE	6.000 m
STRATO DI FONDAZIONE M.S.	7.250 m
SUPERCOMPATTATO	8.000 m

SEZIONE N. : 12
QT. PROGETTO: 28.670
DIST.PROG.: 209.000
DIST.PREC.: 25.000
DIST.SUCC.: 25.000

SCAVI E BONIFICHE	
SMONTO [100cm]	3.990 mq
BONIFICA [100cm]	3.990 mq
SCAVO	- mq
RILEVATI	
RILEVATO	- mq
ANTI-CAPILLARE	- mq
SMONTO	3.052 mq
BONIFICA [100cm]	3.990 mq
TERRENO VEGETALE	2.998 m
GEOTESSILE	- n
PAVIMENTAZIONE STRADALE	
STRATO DI USURA	6.000 m
STRATO DI BINDER	6.000 m
STRATO DI BASE	6.000 m
STRATO DI FONDAZIONE M.S.	7.150 m
SUPERCOMPATTATO	7.980 m



SEZIONE N. : 13
QT. PROGETTO: 29.038
DIST.PROG.: 209.050
DIST.PREC.: 25.000
DIST.SUCC.: 25.000

SCAVI E BONIFICHE	
SMONTO [100cm]	4.070 mq
BONIFICA [100cm]	4.070 mq
SCAVO	- mq
RILEVATI	
RILEVATO	- mq
ANTI-CAPILLARE	- mq
SMONTO	3.034 mq
BONIFICA [100cm]	4.070 mq
TERRENO VEGETALE	3.050 m
GEOTESSILE	- n
PAVIMENTAZIONE STRADALE	
STRATO DI USURA	6.000 m
STRATO DI BINDER	6.000 m
STRATO DI BASE	6.000 m
STRATO DI FONDAZIONE M.S.	7.030 m
SUPERCOMPATTATO	7.640 m



SEZIONE N. : 14
QT. PROGETTO: 29.406
DIST.PROG.: 225.000
DIST.PREC.: 25.000
DIST.SUCC.: 25.000

SCAVI E BONIFICHE	
SMONTO [100cm]	4.240 mq
BONIFICA [100cm]	4.240 mq
SCAVO	- mq
RILEVATI	
RILEVATO	0.040 mq
ANTI-CAPILLARE	4.240 mq
SMONTO	- mq
BONIFICA [100cm]	4.240 mq
TERRENO VEGETALE	3.095 m
GEOTESSILE	15.480 m
PAVIMENTAZIONE STRADALE	
STRATO DI USURA	6.000 m
STRATO DI BINDER	6.000 m
STRATO DI BASE	6.000 m
STRATO DI FONDAZIONE M.S.	7.090 m
SUPERCOMPATTATO	7.930 m

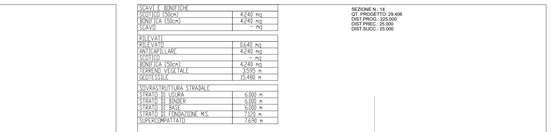

SEZIONE N. : 15
QT. PROGETTO: 29.774
DIST.PROG.: 250.000
DIST.PREC.: 25.000
DIST.SUCC.: 25.000

SCAVI E BONIFICHE	
SMONTO [100cm]	4.363 mq
BONIFICA [100cm]	4.363 mq
SCAVO	- mq
RILEVATI	
RILEVATO	0.088 mq
ANTI-CAPILLARE	4.363 mq
SMONTO	- mq
BONIFICA [100cm]	4.363 mq
TERRENO VEGETALE	3.165 m
GEOTESSILE	10.730 m
PAVIMENTAZIONE STRADALE	
STRATO DI USURA	6.000 m
STRATO DI BINDER	6.000 m
STRATO DI BASE	6.000 m
STRATO DI FONDAZIONE M.S.	7.090 m
SUPERCOMPATTATO	7.930 m

SEZIONE N. : 16
QT. PROGETTO: 30.142
DIST.PROG.: 275.000
DIST.PREC.: 25.000
DIST.SUCC.: 25.000

SCAVI E BONIFICHE	
SMONTO [100cm]	4.250 mq
BONIFICA [100cm]	4.250 mq
SCAVO	- mq
RILEVATI	
RILEVATO	0.009 mq
ANTI-CAPILLARE	4.250 mq
SMONTO	- mq
BONIFICA [100cm]	4.250 mq
TERRENO VEGETALE	3.177 m
GEOTESSILE	10.00 m
PAVIMENTAZIONE STRADALE	
STRATO DI USURA	6.000 m
STRATO DI BINDER	6.000 m
STRATO DI BASE	6.000 m
STRATO DI FONDAZIONE M.S.	7.090 m
SUPERCOMPATTATO	7.720 m

SEZIONE N. : 17
QT. PROGETTO: 30.510
DIST.PROG.: 325.000
DIST.PREC.: 25.000
DIST.SUCC.: 25.000

SCAVI E BONIFICHE	
SMONTO [100cm]	4.250 mq
BONIFICA [100cm]	4.250 mq
SCAVO	- mq
RILEVATI	
RILEVATO	0.040 mq
ANTI-CAPILLARE	4.250 mq
SMONTO	- mq
BONIFICA [100cm]	4.250 mq
TERRENO VEGETALE	3.668 m
GEOTESSILE	15.54 m
PAVIMENTAZIONE STRADALE	
STRATO DI USURA	6.000 m
STRATO DI BINDER	6.000 m
STRATO DI BASE	6.000 m
STRATO DI FONDAZIONE M.S.	7.090 m
SUPERCOMPATTATO	7.714 m

SEZIONE N. : 18
QT. PROGETTO: 30.744
DIST.PROG.: 375.000
DIST.PREC.: 25.000
DIST.SUCC.: 25.000

SCAVI E BONIFICHE	
SMONTO [100cm]	3.725 mq
BONIFICA [100cm]	3.725 mq
SCAVO	- mq
RILEVATI	
RILEVATO	- mq
ANTI-CAPILLARE	- mq
SMONTO	0.956 mq
BONIFICA [100cm]	3.725 mq
TERRENO VEGETALE	1.621 m
GEOTESSILE	- n
PAVIMENTAZIONE STRADALE	
STRATO DI USURA	6.000 m
STRATO DI BINDER	6.000 m
STRATO DI BASE	6.000 m
STRATO DI FONDAZIONE M.S.	7.090 m
SUPERCOMPATTATO	7.430 m



SEZIONE N. : 19
QT. PROGETTO: 30.797
DIST.PROG.: 425.000
DIST.PREC.: 25.000
DIST.SUCC.: 12.260

SCAVI E BONIFICHE	
SMONTO [100cm]	3.725 mq
BONIFICA [100cm]	3.725 mq
SCAVO	- mq
RILEVATI	
RILEVATO	- mq
ANTI-CAPILLARE	- mq
SMONTO	0.853 mq
BONIFICA [100cm]	3.725 mq
TERRENO VEGETALE	1.423 m
GEOTESSILE	- n
PAVIMENTAZIONE STRADALE	
STRATO DI USURA	6.000 m
STRATO DI BINDER	6.000 m
STRATO DI BASE	6.000 m
STRATO DI FONDAZIONE M.S.	7.090 m
SUPERCOMPATTATO	7.430 m

SEZIONE N. : 20
QT. PROGETTO: 30.827
DIST.PROG.: 437.260
DIST.PREC.: 12.260
DIST.SUCC.: 9.392

SCAVI E BONIFICHE	
SMONTO [100cm]	- mq
BONIFICA [100cm]	- mq
SCAVO	- mq
RILEVATI	
RILEVATO	- mq
ANTI-CAPILLARE	- mq
SMONTO	- mq
BONIFICA [100cm]	- mq
TERRENO VEGETALE	- mq
GEOTESSILE	- n
PAVIMENTAZIONE STRADALE	
STRATO DI USURA	5.750 m
STRATO DI BINDER	5.750 m
STRATO DI BASE	- m
STRATO DI FONDAZIONE M.S.	- m
SUPERCOMPATTATO	- m

SEZIONE N. : 21
QT. PROGETTO: 30.941
DIST.PROG.: 471.652
DIST.PREC.: 9.392
DIST.SUCC.: 3.348

SCAVI E BONIFICHE	
SMONTO [100cm]	- mq
BONIFICA [100cm]	- mq
SCAVO	- mq
RILEVATI	
RILEVATO	- mq
ANTI-CAPILLARE	- mq
SMONTO	- mq
BONIFICA [100cm]	- mq
TERRENO VEGETALE	- mq
GEOTESSILE	- n
PAVIMENTAZIONE STRADALE	
STRATO DI USURA	5.750 m
STRATO DI BINDER	5.750 m
STRATO DI BASE	- m
STRATO DI FONDAZIONE M.S.	- m
SUPERCOMPATTATO	- m



SEZIONE N. : 22
QT. PROGETTO: 31.013
DIST.PROG.: 375.000
DIST.PREC.: 3.348
DIST.SUCC.: 23.782

SCAVI E BONIFICHE	
SMONTO [100cm]	- mq
BONIFICA [100cm]	- mq
SCAVO	- mq
RILEVATI	
RILEVATO	- mq
ANTI-CAPILLARE	- mq
SMONTO	- mq
BONIFICA [100cm]	- mq
TERRENO VEGETALE	- mq
GEOTESSILE	- n
PAVIMENTAZIONE STRADALE	
STRATO DI USURA	5.750 m
STRATO DI BINDER	5.750 m
STRATO DI BASE	- m
STRATO DI FONDAZIONE M.S.	- m
SUPERCOMPATTATO	- m

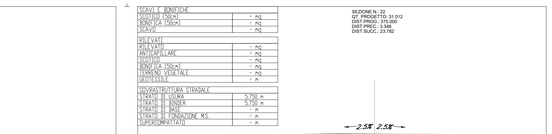

SEZIONE N. : 23
QT. PROGETTO: 31.319
DIST.PROG.: 396.782
DIST.PREC.: 23.782

SCAVI E BONIFICHE	
SMONTO [100cm]	- mq
BONIFICA [100cm]	- mq
SCAVO	- mq
RILEVATI	
RILEVATO	- mq
ANTI-CAPILLARE	- mq
SMONTO	- mq
BONIFICA [100cm]	- mq
TERRENO VEGETALE	1.215 m
GEOTESSILE	- n
PAVIMENTAZIONE STRADALE	
STRATO DI USURA	4.500 m
STRATO DI BINDER	4.500 m
STRATO DI BASE	- m
STRATO DI FONDAZIONE M.S.	- m
SUPERCOMPATTATO	- m



KEY-PLAN

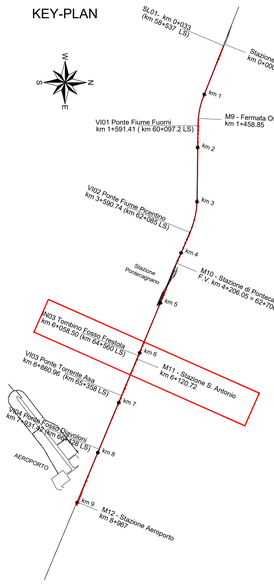

COMMITTENTE:

RFI RETE FERROVIARIA ITALIANA
GRUPPO FERROVIE DELLO STATO ITALIANE

PROGETTAZIONE:

ITALFERR
GRUPPO FERROVIE DELLO STATO ITALIANE

U.O. INFRASTRUTTURE SUD

PROGETTO DEFINITIVO

LINEA SALERNO - PONTECAGNANO AEROPORTO
COMPLETAMENTO METROPOLITANA DI SALERNO
TRATTA ARECHI - PONTECAGNANO AEROPORTO

NUOVA VIABILITA'

NV08 - Viabilità di accesso alla proprietà privata
Sezioni trasversali

SCALA: 1:200

COMMESSA	LOTTO	FASE	ENTE	TIPO DOC.	OPERA/DISCIPLINA	PROGR.	REV.
NN1X	00	D	78	W9	NV0800	001	A

Rev.	Descrizione	Redatto	Data	Verificato	Data	Approvato	Data	Autorizzato Data
A	Emissione Esecutiva	A.Polastri	Gen 2021	L.Pesce	Gen 2021	M.Prestinoni	Gen 2021	D.Tisseni Gen 2021

File:NN1X.0.0.D.78.W9.NV.08.0.0.001.A.DWG | n. Elab.: