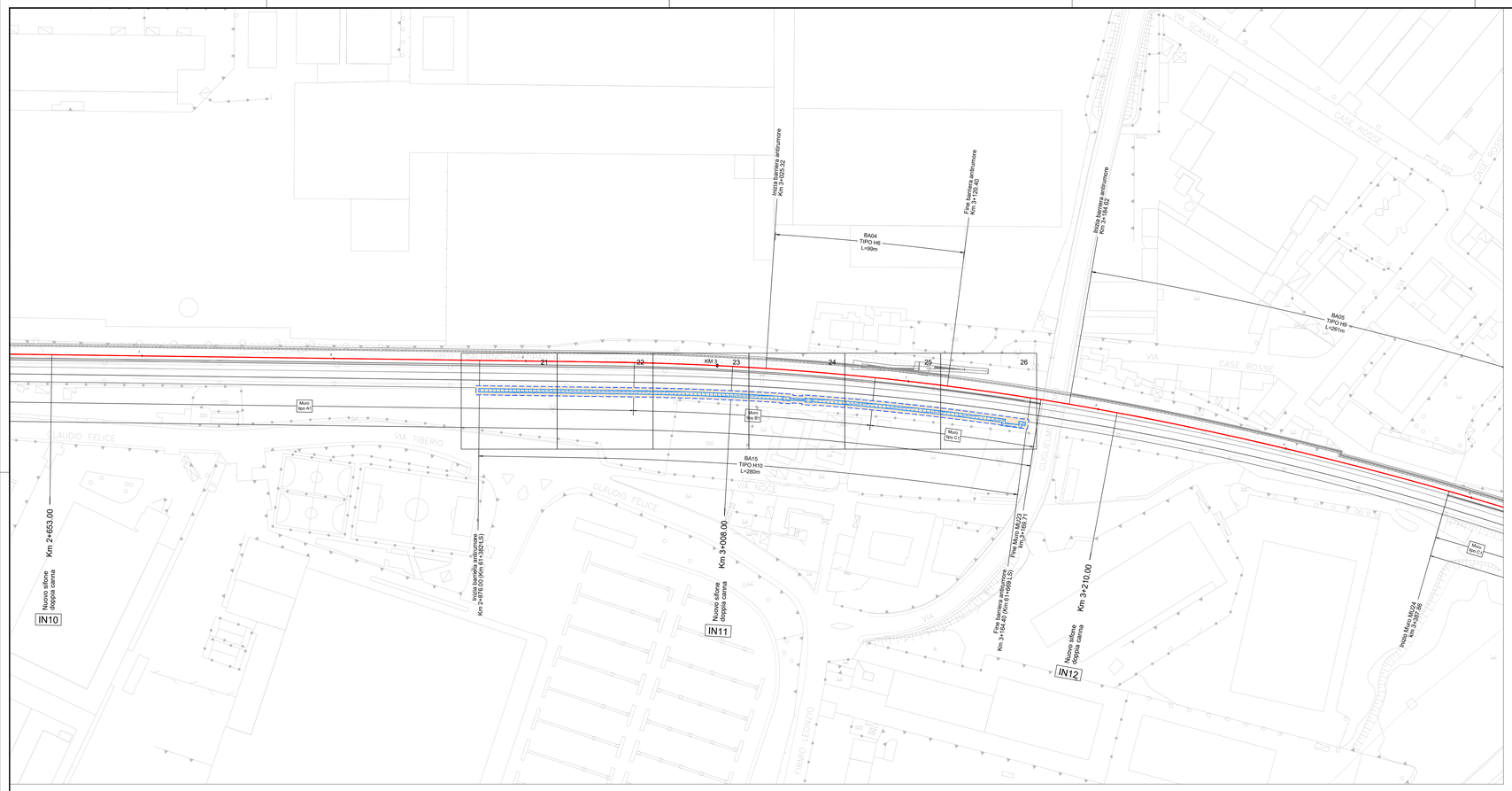

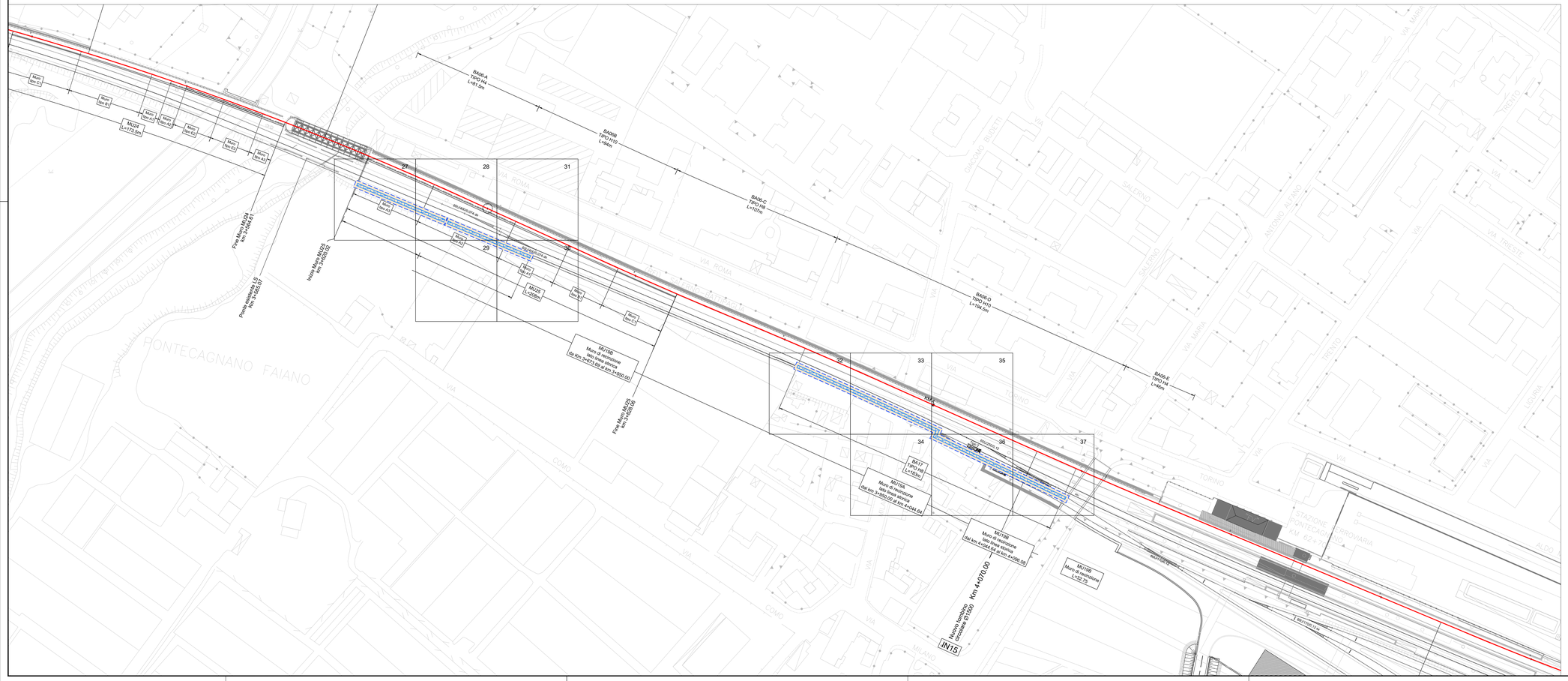

TRIVELLAZIONI (n°) / COLONNE (mt)		LEGENDA
		Bonifica in superficie TOT MQ= 7.518
327 2.289		Bonifica in superficie ed in profondità eseguita mediante trivellazioni spinte sino a mt. -7,00 dal p.c. con garanzia sino a mt. -8,00. TOT MQ= 2.560
		Limite autorizzato

Schema di esecuzione bonifica profonda

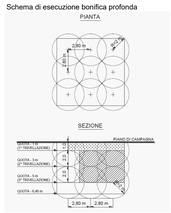

COMMITTENTE:

RFI RETE FERROVIARIA ITALIANA
GRUPPO FERROVIE DELLO STATO ITALIANE

PROGETTAZIONE:

ITALFERR
GRUPPO FERROVIE DELLO STATO ITALIANE

U.O. INFRASTRUTTURE SUD

PROGETTO DEFINITIVO

LINEA SALERNO - PONTECAGNANO AEROPORTO
COMPLETAMENTO METROPOLITANA DI SALERNO
TRATTA ARECHI - PONTECAGNANO AEROPORTO

BARRIERE ANTIRUMORE

Lato Salerno-Battipaglia

Planimetria di BOB - Tavola 3

SCALA: 1:1000

COMMESSA	LOTTO	FASE	ENTE	TIPO DOC.	OPERA/DISCIPLINA	PROGR.	REV.
NN1X	01	D	78	P7	BB0000	003	C

Rev.	Descrizione	Redatto	Data	Verificato	Data	Approvato	Data	Autorizzato Data
A	Emissione Esecutiva	F.Durastanti	Set-2020	G.Fiorella	Set-2020	M.D'Avino	Set-2020	D.Travini Gen-2021
B	Emissione Esecutiva	F.Durastanti	Ott-2020	G.Fiorella	Ott-2020	M.D'Avino	Ott-2020	
C	Emissione Esecutiva	F.Durastanti	Gen-2021	G.Fiorella	Gen-2021	M.D'Avino	Gen-2021	

NN1X.0.1.D.78.P7.BB.00.0.0.003.C

n. Elab.: