

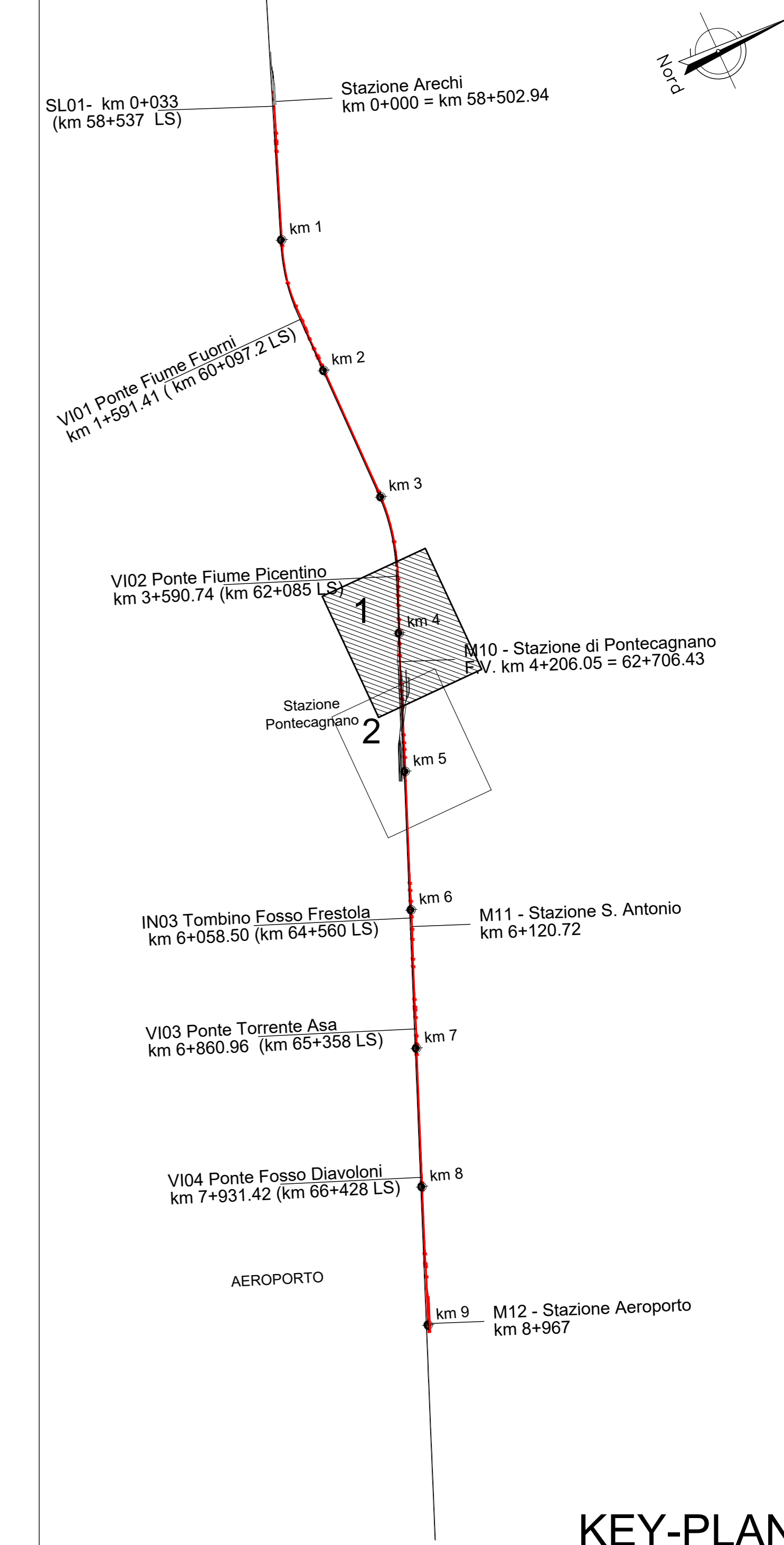
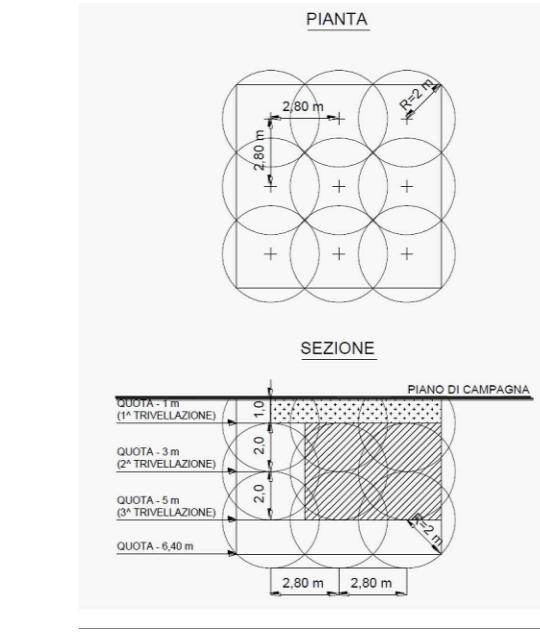
SALERNO

AEROPORTO

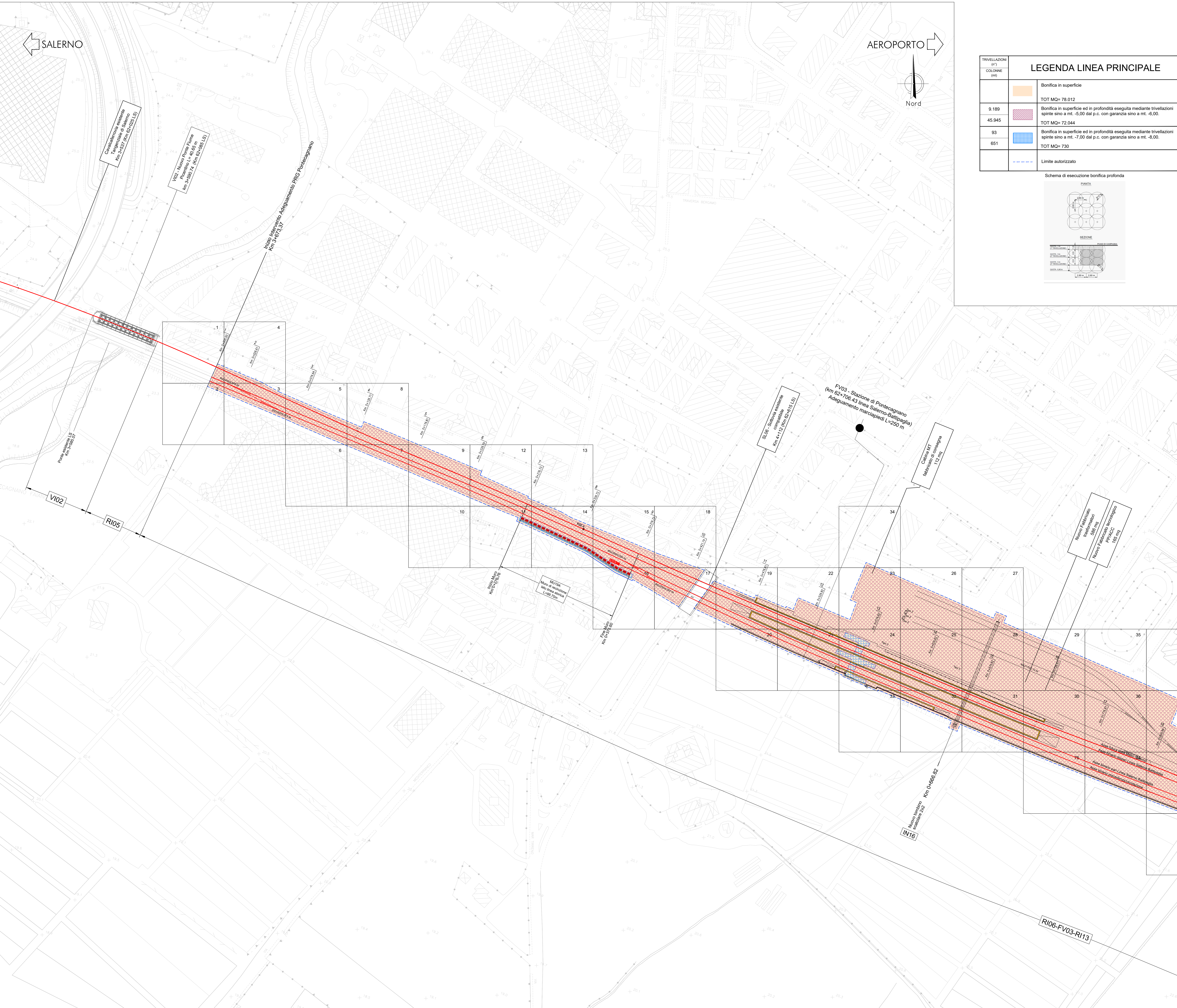


TRIVELLAZIONI n°1	COLONNE n°2	
		Bonifica in superficie TOT MQ= 78.012
9.189		Bonifica in superficie ed in profondità eseguita mediante trivellazioni spinte sino a mt. -5,00 dal p.c. con garanzie sino a mt. -6,00. TOT MQ= 72.044
45.945		Bonifica in superficie ed in profondità eseguita mediante trivellazioni spinte sino a mt. -7,00 dal p.c. con garanzie sino a mt. -8,00. TOT MQ= 730
93		
651		
		Limite autorizzato

Schema di esecuzione bonifica profonda



KEY-PLAN



COMMITTENTE:   
 RETE FERROVIARIA ITALIANA  
 GRUPPO FERROVIE DELLO STATO ITALIANE

PROGETTAZIONE:   
 GRUPPO FERROVIE DELLO STATO ITALIANE

**U.O. INFRASTRUTTURE SUD**  
**PROGETTO DEFINITIVO**  
**LINEA SALERNO - PONTECAGNANO AEROPORTO**  
**COMPLETAMENTO METROPOLITANA DI SALERNO**  
**TRATTA ARECHI - PONTECAGNANO AEROPORTO**  
 B.O.E.  
 Stazione di Pontecagnano - BOE  
 Planimetria di B.O.E

SCALA: 1:1000

COMMESSA	LOTTO	FASE	ENTE	TIPO DOC.	OPERA/DISCIPLINA	PROGR.	REV.
NN1X	10	D	78	P7	BB0000	011	B

Rev.	Descrizione	Redatto	Data	Verificato	Data	Approvato	Data	Autorizzato Data
A	Emissione Esecutiva	F. Duranti	08/2020	G. Fionella	08/2020	M. Di Biase	08/2020	08/2020
B	Emissione Esecutiva	F. Duranti	08/2020	G. Fionella	08/2020	M. Di Biase	08/2020	08/2020

nn1x.1.0.D.78.P7.BB.00.0.011.B n. Elab.: