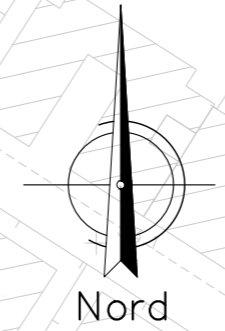


SALERNO

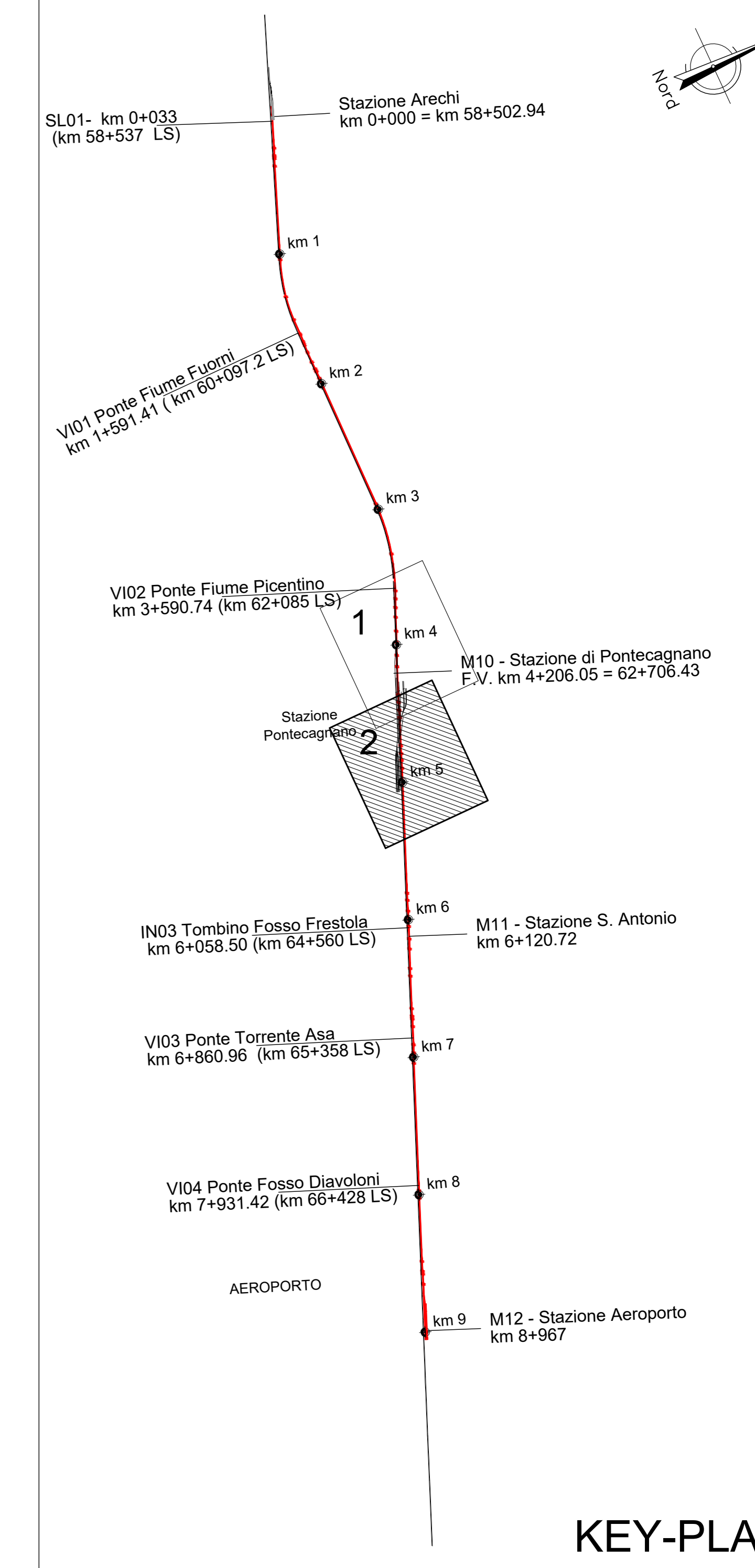
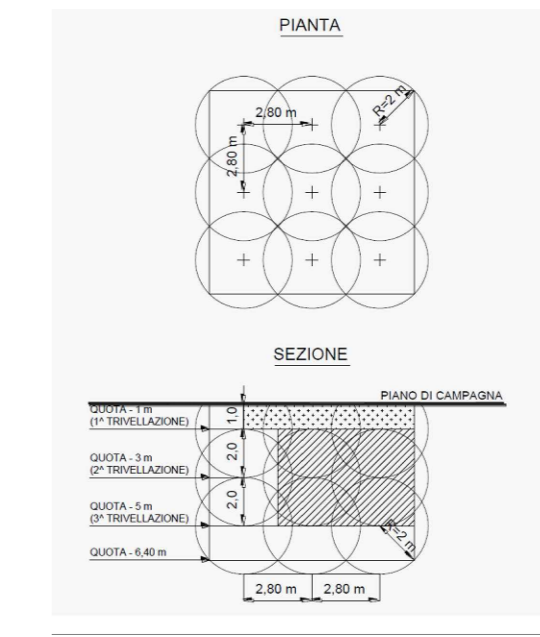
AEROPORTO



TRIVELLAZIONI (n°)	COLONNE (m)	DESCRIZIONE
9.189	45.945	Bonifica in superficie TOT MQ= 78.012
45.945	93	Bonifica in superficie ed in profondità eseguita mediante trivellazioni spinte sino a mt. -5,00 dal p.c. con garanzia sino a mt. -6,00. TOT MQ= 72.044
93	651	Bonifica in superficie ed in profondità eseguita mediante trivellazioni spinte sino a mt. -7,00 dal p.c. con garanzia sino a mt. -8,00. TOT MQ= 730
		Limite autorizzato

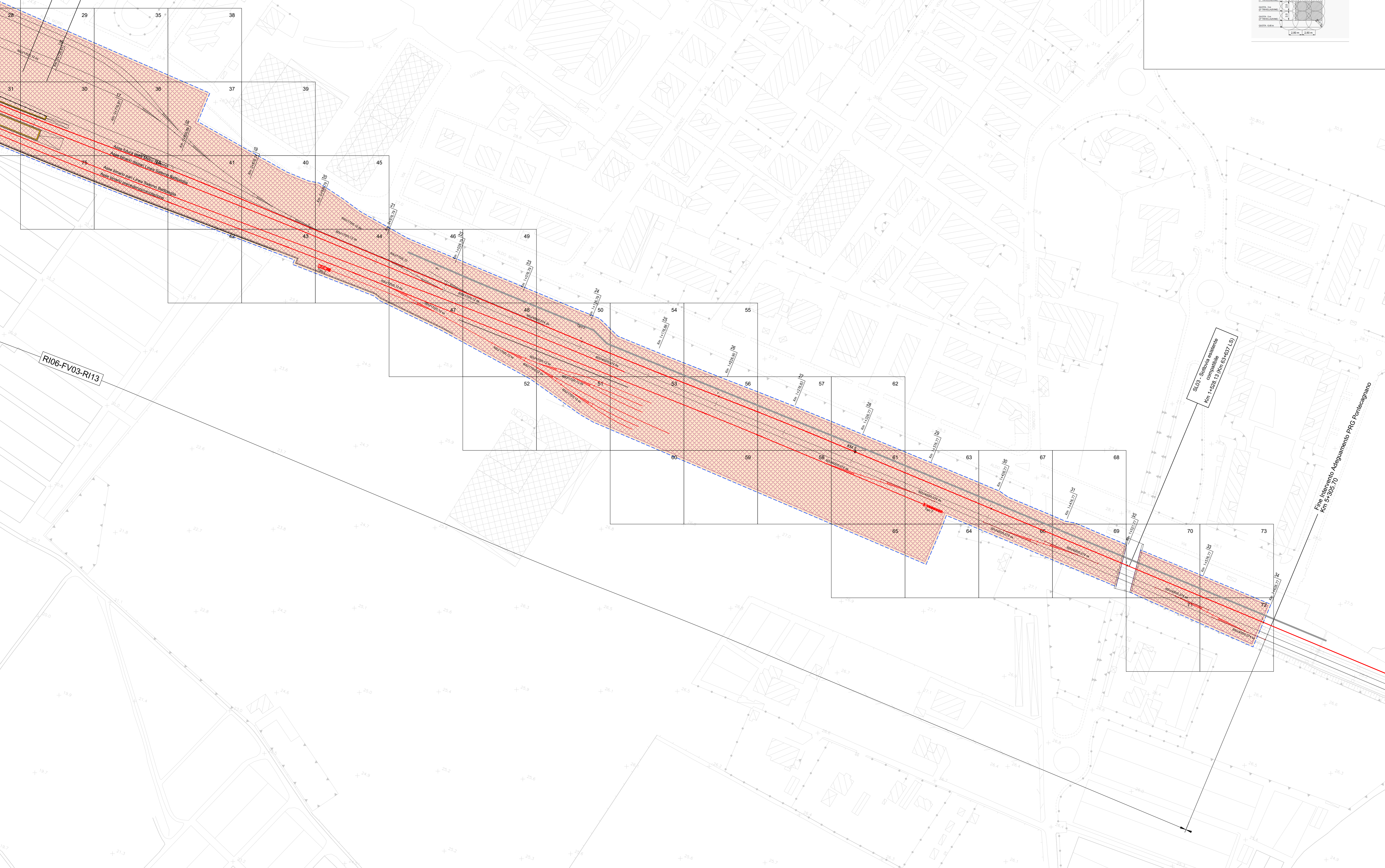
LEGENDA LINEA PRINCIPALE

Schema di esecuzione bonifica profonda



KEY-PLAN

Nuovo Paliacamp
 km 58+537 LS
 Nuovo Paliacamp
 km 58+537 LS
 Nuovo Paliacamp
 km 58+537 LS



SL03 - Sottopiede
 km 1+528.17 (km 63+831 LS)

Fine Intervento Adattamento PRC Pontecagnano
 km 5+837.70

COMMITTENTE:

PROGETTAZIONE:

U.O. INFRASTRUTTURE SUD
PROGETTO DEFINITIVO
LINEA SALERNO - PONTECAGNANO AEROPORTO
COMPLETAMENTO METROPOLITANA DI SALERNO
TRATTA ARECHI - PONTECAGNANO AEROPORTO
 B.O.E.
 Stazione di Pontecagnano - BOE
 Planimetria di B.O.E. - Tav. 2

SCALA: 1:1000

COMMESSA	LOTTO	FASE	ENTE	TIPO DOC.	OPERA/DISCIPLINA	PROGR.	REV.
NN1X	10	D	78	P7	BB0000	012	B

Rev.	Descrizione	Redatto	Data	Verificato	Data	Approvato	Data	Autorizzato Data
A	Emissione Esecutiva	F. Duranti	08/2020	G. Fionella	08/2020	M. Di Biase	08/2020	08/2020
B	Emissione Esecutiva	F. Duranti	08/2020	G. Fionella	08/2020	M. Di Biase	08/2020	08/2020

NN1X.1.0.D.78.P7.BB.00.0.0.012.B
 n. Elab.: