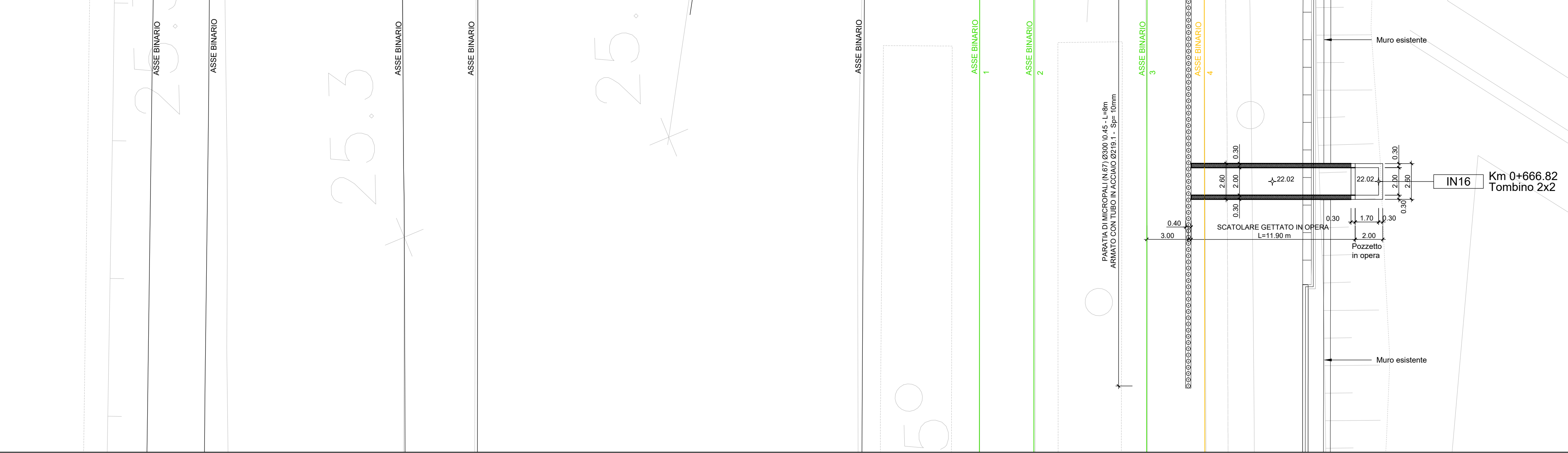
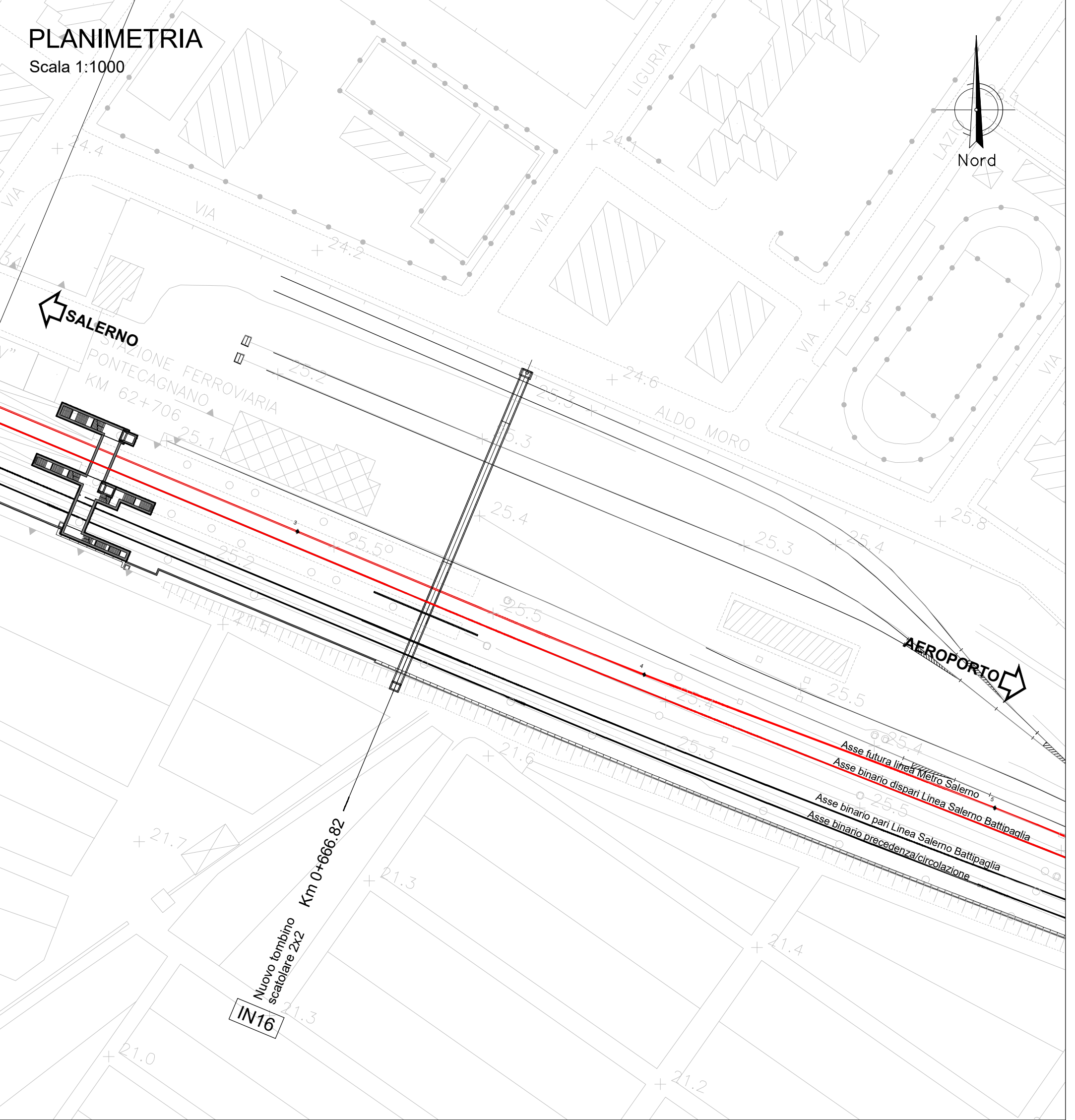
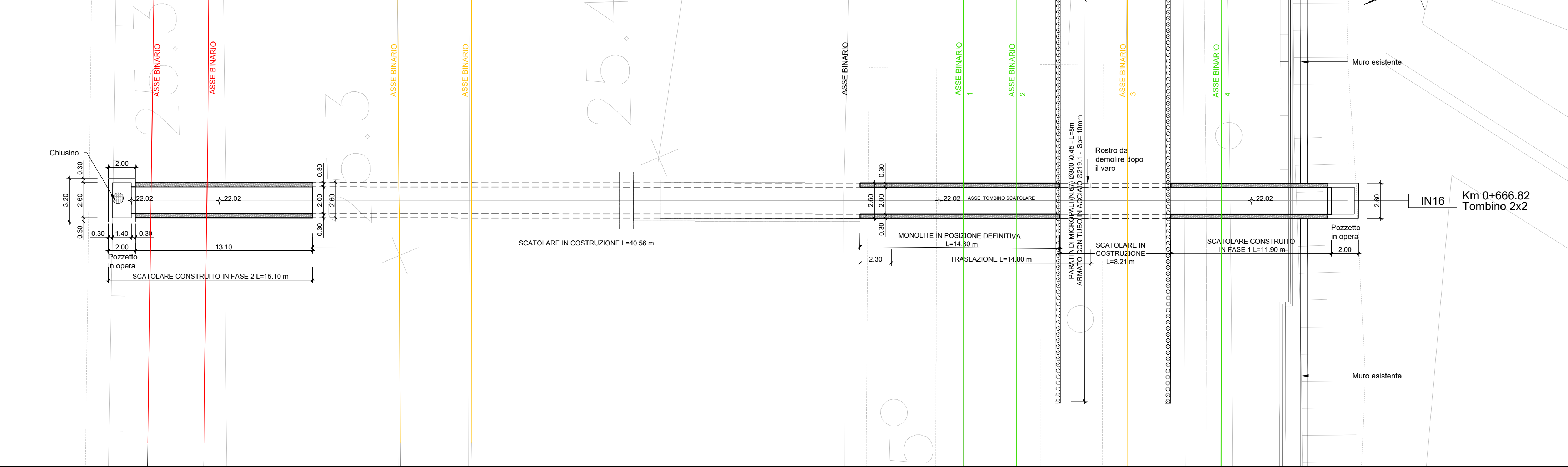


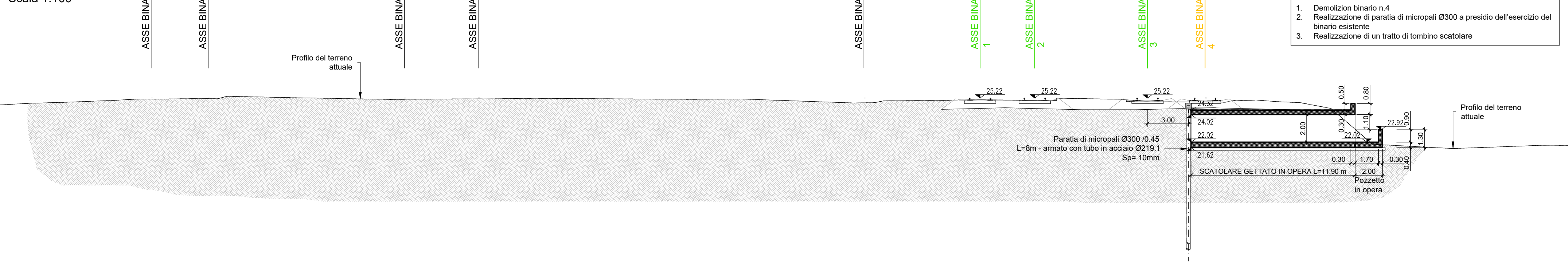
PIANTA FASE 1: INFILSSIONE PARATIA DI MICROPALI E REALIZZAZIONE IN OPERA DEL CONCIO DI VALLE DELL'IN16
Scala 1:200



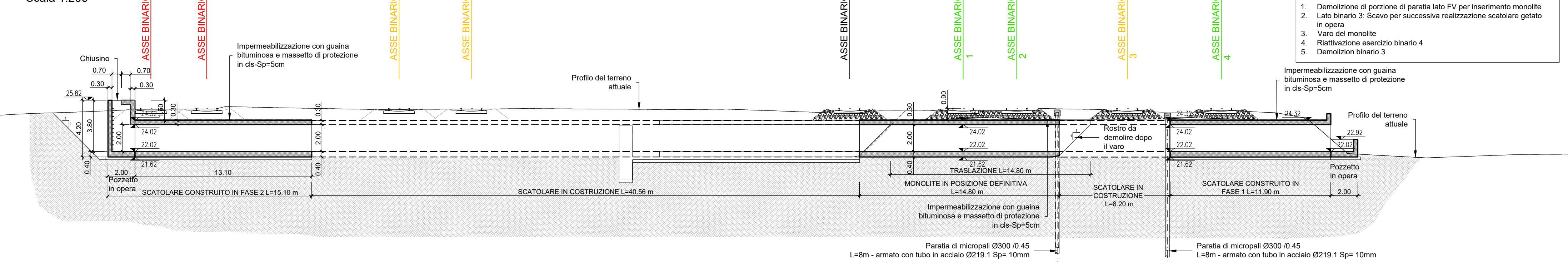
PIANTA FASE 3: MONOLITE IN POSIZIONE DEFINITIVA
Scala 1:200



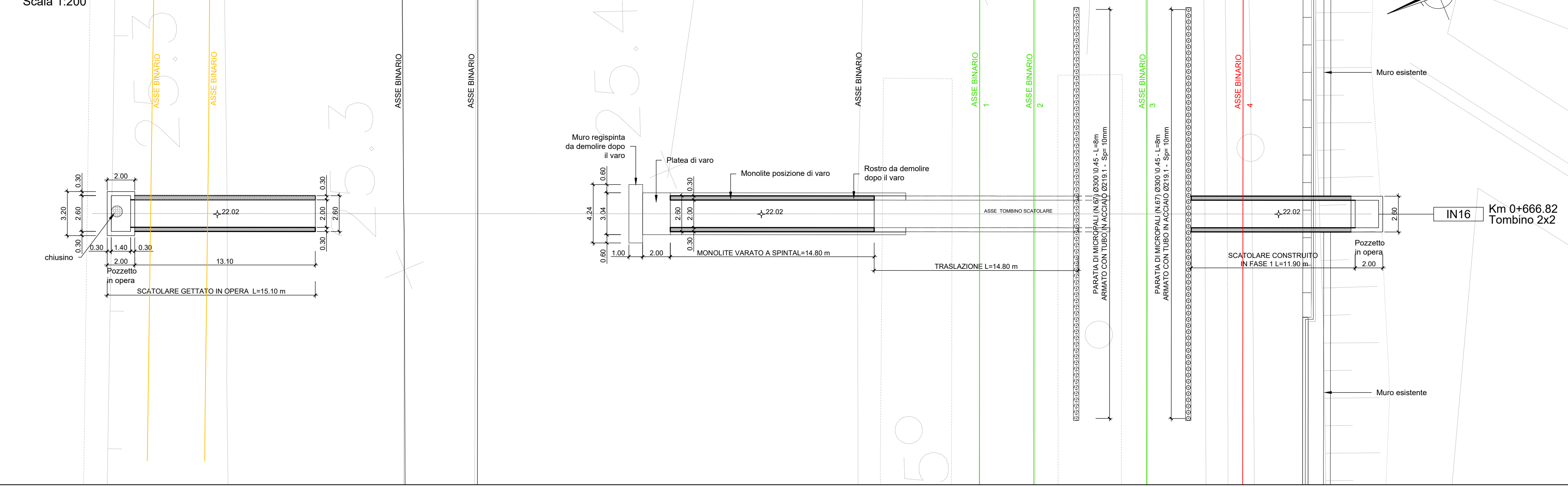
SEZIONE LONGITUDINALE FASE 1:
Scala 1:100



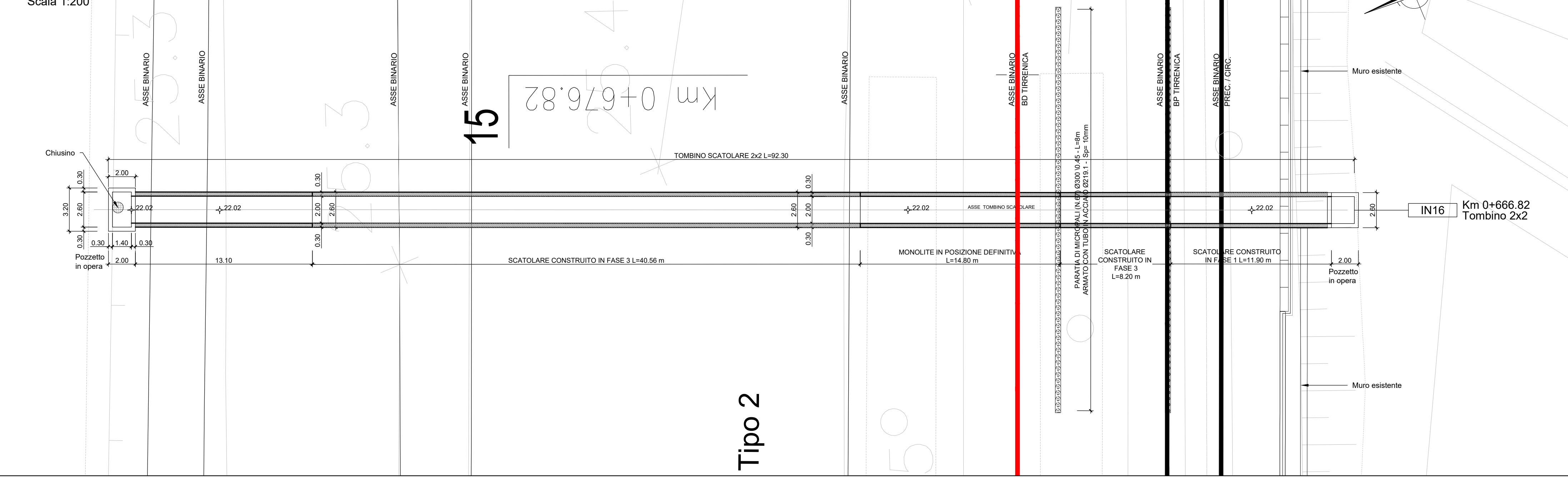
SEZIONE LONGITUDINALE FASE 3: MONOLITE IN POSIZIONE DEFINITIVA
Scala 1:200



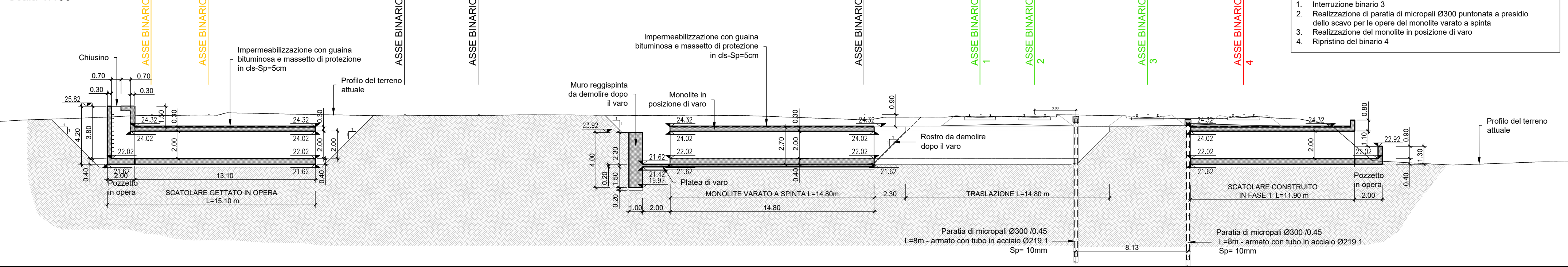
PIANTA FASE 2: MONOLITE IN POSIZIONE DI VARO
Scala 1:200



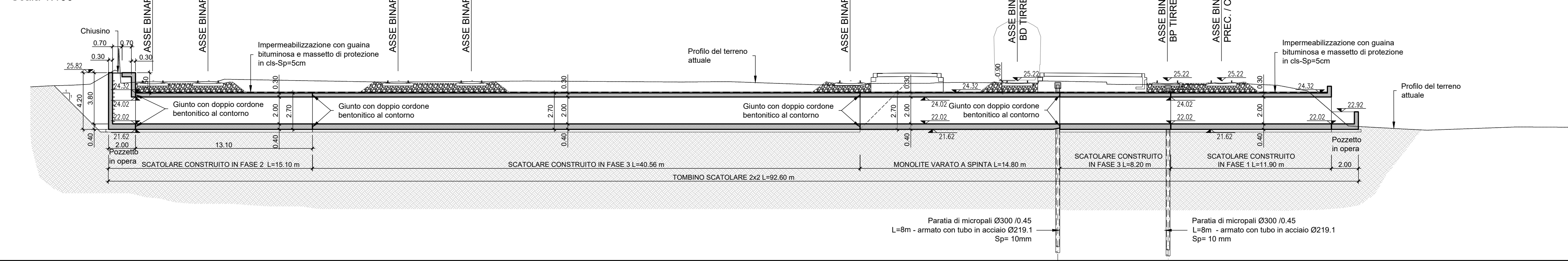
PIANTA FASE 4: ASSETTO FINALE
Scala 1:200



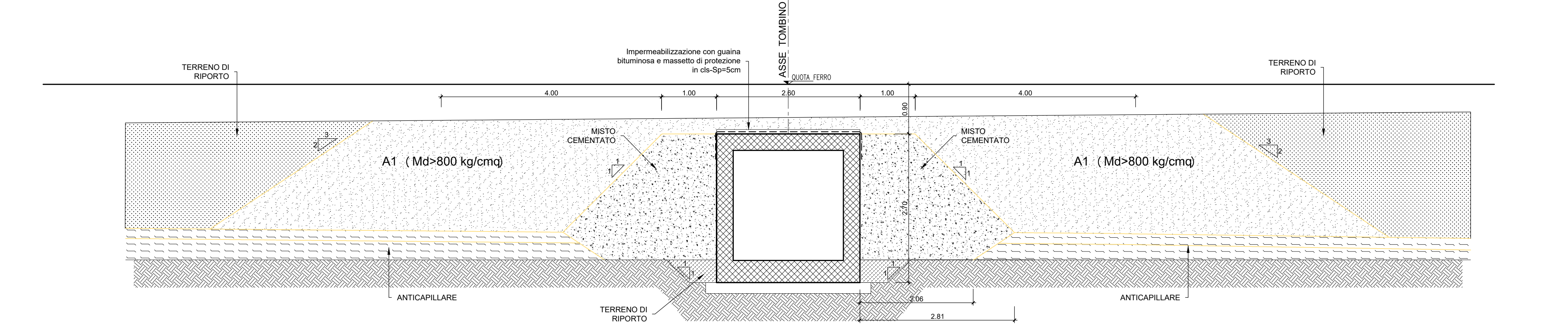
SEZIONE LONGITUDINALE FASE 2: MONOLITE IN POSIZIONE DI VARO
Scala 1:100



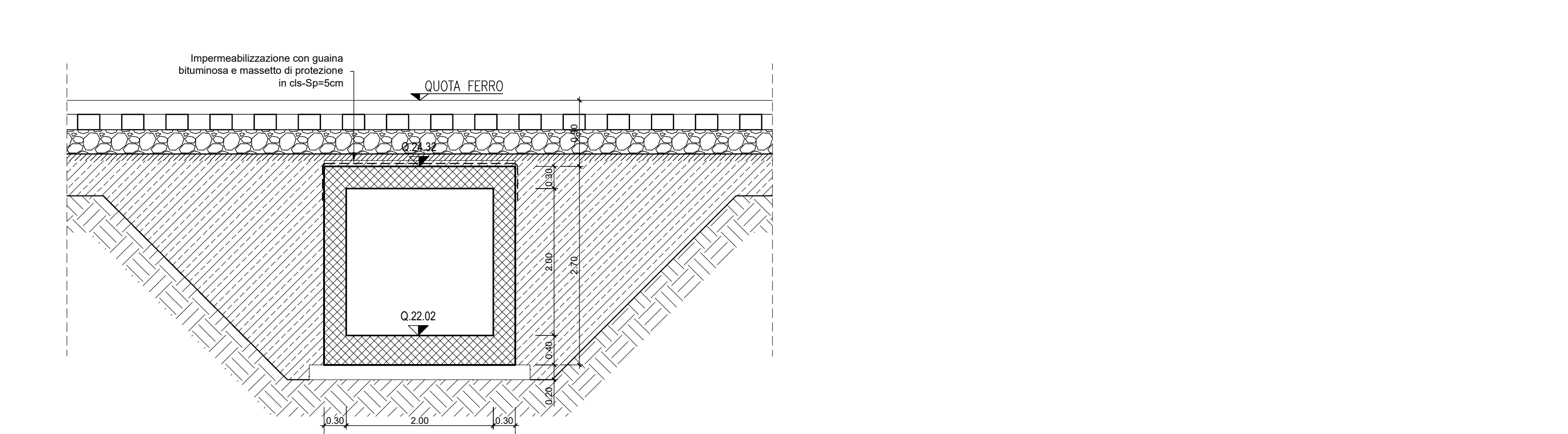
SEZIONE LONGITUDINALE FASE 4: ASSETTO FINALE
Scala 1:100



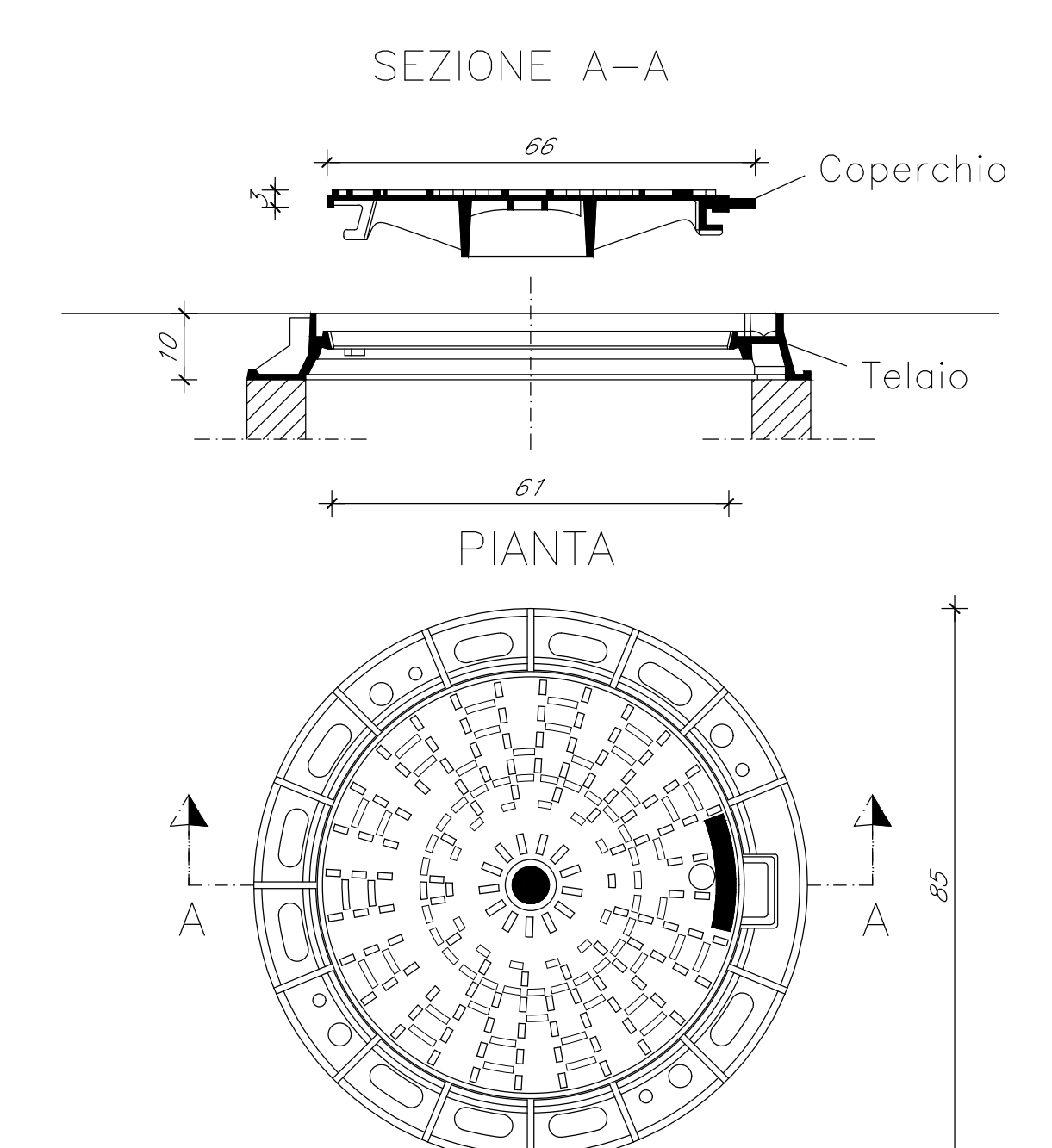
SEZIONE TIPO DI TRANSIZIONE SU OPERE SCATOLARI
Scala 1:50



SEZIONE TIPO TOMBINO SCATOLARE 2x2
Scala 1:50



PARTICOLARI CHIUSINO IN GHISA SFEROIDALE CLASSE D400 - SU TELAIO CIRCOLARE



NOTA: Per tabella materiali e incidenza armature vedi elaborato: NN1X.1.0.D.78.TT.OC.00.0.0.01

COMMITTENTE: **RFI** RETE FERROVIARIA ITALIANA GRUPPO FERROVIE DELLO STATO ITALIANO

PROGETTAZIONE: **ITALFERR** GRUPPO FERROVIE DELLO STATO ITALIANO

U.O. INFRASTRUTTURE SUD

PROGETTO DEFINITIVO

LINEA SALERNO - PONTECAGNANO AEROPORTO COMPLETAMENTO METROPOLITANA DI SALERNO TRATTA ARECHI - PONTECAGNANO AEROPORTO INTERFERENZE VIARIE ED IDRAULICHE

IN16 Km 4+340: Nuovo Tombino 2,00x2,00m

Pianta, prospetti e sezioni

SCALA: varie

Rev.	Descrizione	Redatto	Data	Verificato	Data	Approvato	Data	Autorizzato Data
A	Emissione Esecutiva	F. Donatelli	04/03/20	G. Sironi	04/03/20	04/03/20	04/03/20	04/03/20
B	Emissione Esecutiva	F. Donatelli	08/03/20	G. Sironi	08/03/20	08/03/20	08/03/20	08/03/20
C	Emissione Esecutiva	F. Donatelli	08/03/20	G. Sironi	08/03/20	08/03/20	08/03/20	08/03/20

NN1X.1.0.D.78.PZ.IN.16.0.0.001.C