P
SC

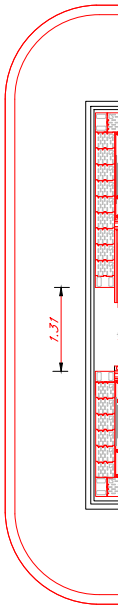

PIAN
SCALA

PPM Sant' Antonio

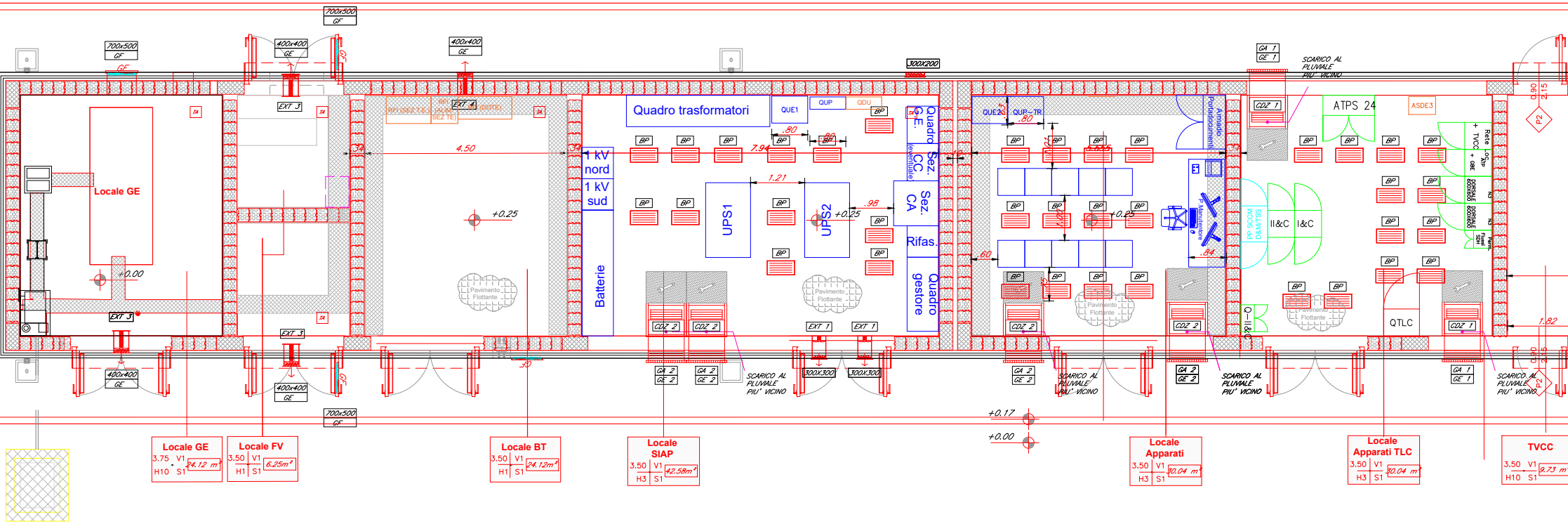

Locale GE
Quadro trasformatori
QUE1
QUP
QDU
1 kV nord
1 kV sud
Batterie
UPS1
UPS2
Sez. CC
Sez. CA
Rifas.
Quadro gestore
Quadro G.E.
QUE2
QUP–TR
Armadio Portadocumenti
ATPS 24
ASDE3
I&C
I&C
QTLC
Pavimento Flottante
4.50
+0.25
+0.00
+0.17
SCARICO AL PLUVIALE PIU' VICINO
700x500 GF
400x400 GE
300x200
300x300
Locale GE 3.75 V1 H10 S1 24.12 m²
Locale FV 3.50 V1 H1 S1 6.25m²
Locale BT 3.50 V1 H1 S1 24.12m²
Locale SIAP 3.50 V1 H3 S1 42.58m²
Locale Apparati 3.50 V1 H3 S1 30.04 m²
Locale Apparati TLC 3.50 V1 H3 S1 30.04 m²
TVCC 3.50 V1 H10 S1 9.73 m²

IANTA PIANO TERRA
ALA 1:50

PPM P.di I. San Leonardo - remotizzato a O

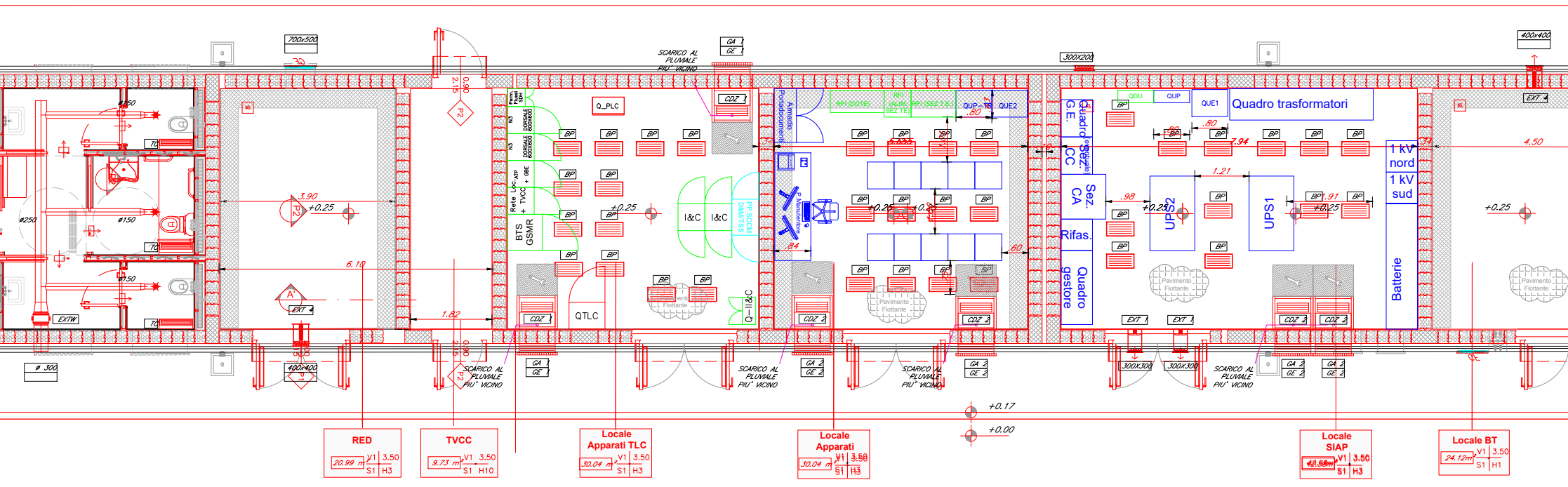

Quadro trasformatori
QUE1
QUP
QDU
QUE2
QUP–TR
1 kV nord
1 kV sud
Batterie
UPS1
UPS2
Sez. CC
Sez. CA
Rifas.
Quadro gestore
Quadro G.E.
Armadio Portadocumenti
Q_PLC
BTS GSMR
Rete Loc. + TVCC
I&C
I&C
QTLC
Pavimento Flottante
P2
6.10
3.90
4.50
+0.25
+0.17
+0.00
SCARICO AL PLUVIALE PIU' VICINO
700x500
400x400
300x200
300x300
RED 20.99 m² V1 3.50 S1 H3
TVCC 9.73 m² V1 3.50 S1 H10
Locale Apparati TLC 30.04 m² V1 3.50 S1 H3
Locale Apparati 30.04 m² V1 3.50 S1 H3
Locale SIAP 42.58m² V1 3.50 S1 H3
Locale BT 24.12m² V1 3.50 S1 H1

TA PIANO TERRA
1:50

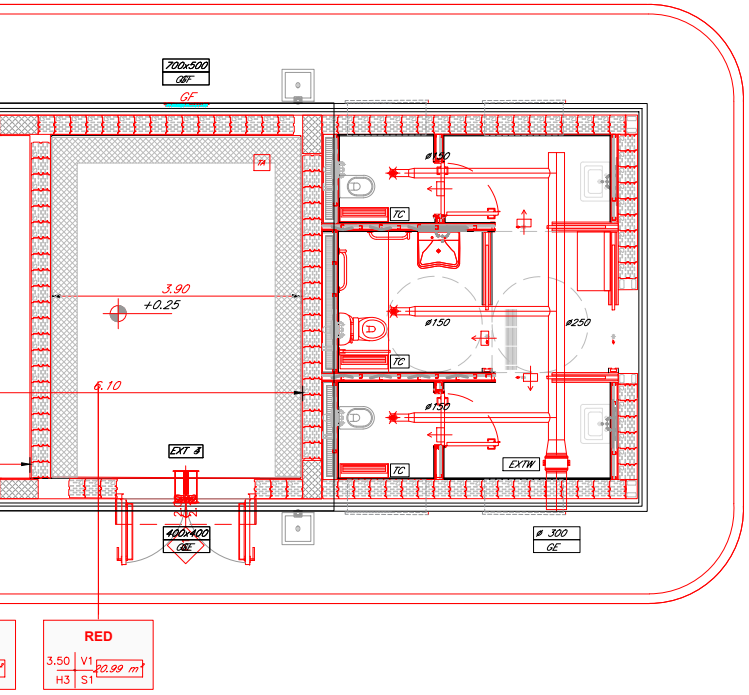
700x500
GF
3.90
+0.25
6.10
EXT 8
400x400
GE
ø150
ø250
TC
EXTW
ø 300
GE
RED
3.50
V1
20.99 m²
H3
S1

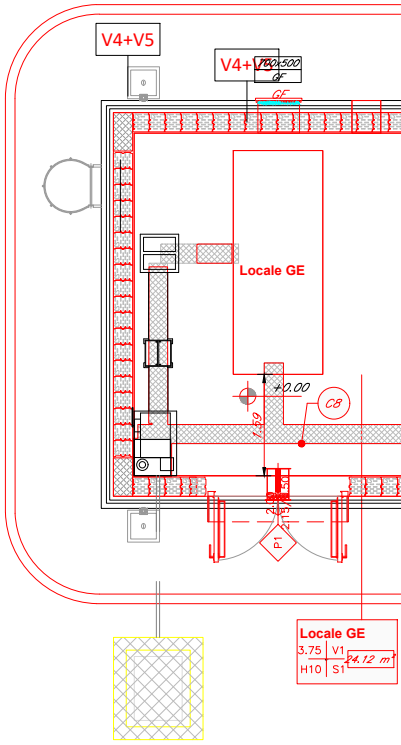
V4+V5
V4+V
700x500
GF
Locale GE
+0.00
C8
P1
Locale GE
3.75
V1
24.12 m²
H10
S1

PIANTA PIANO TERRA

SCALA 1:50

spedale

PPI

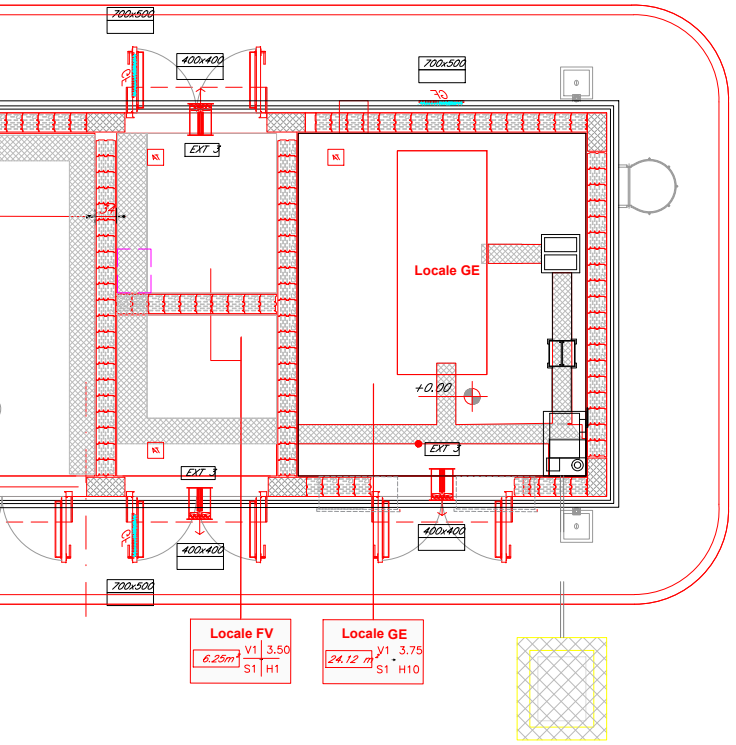
700x500
400x400
700x500
EXT 3
Locale GE
+0.00
EXT 3
EXT 3
400x400
400x400
700x500
Locale FV
V1
3.50
6.25m²
S1
H1
Locale GE
24.12 m²
V1
3.75
S1
H10

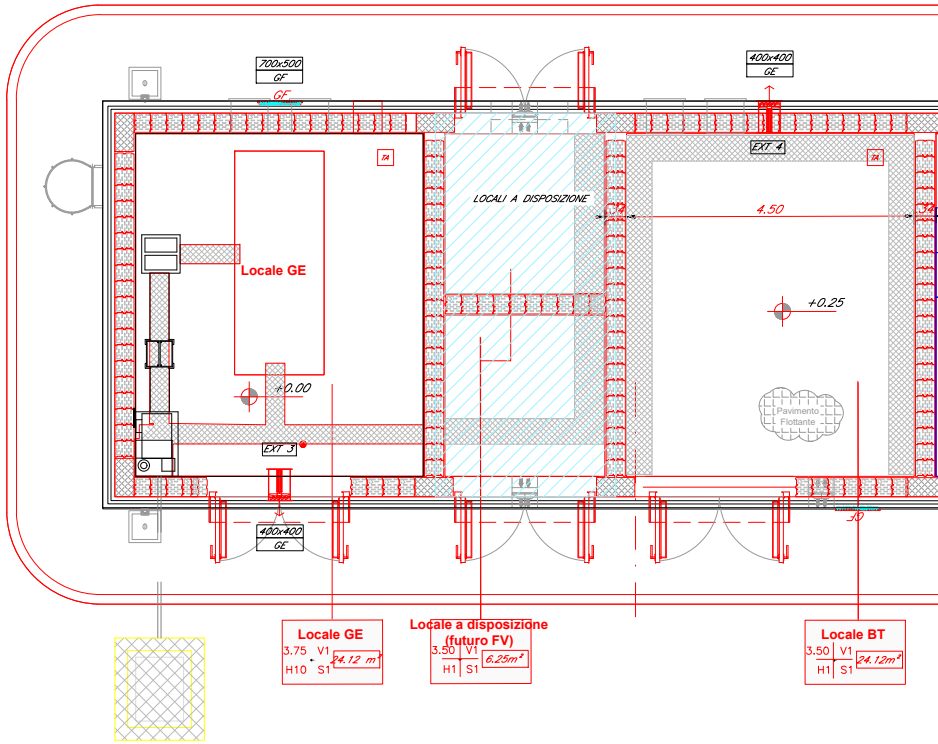
700x500
GF
400x400
GE
EXT 4
Locale GE
LOCALI A DISPOSIZIONE
4.50
+0.25
+0.00
EXT 3
Pavimento Flottante
400x400
GE
Locale GE
3.75
V1
24.12 m²
H10
S1
Locale a disposizione
(futuro FV)
3.50
V1
6.25m²
H1
S1
Locale BT
3.50
V1
24.12m²
H1
S1

PIANTA PIANO TERRA

SCALA 1:50

PPM Mercatello

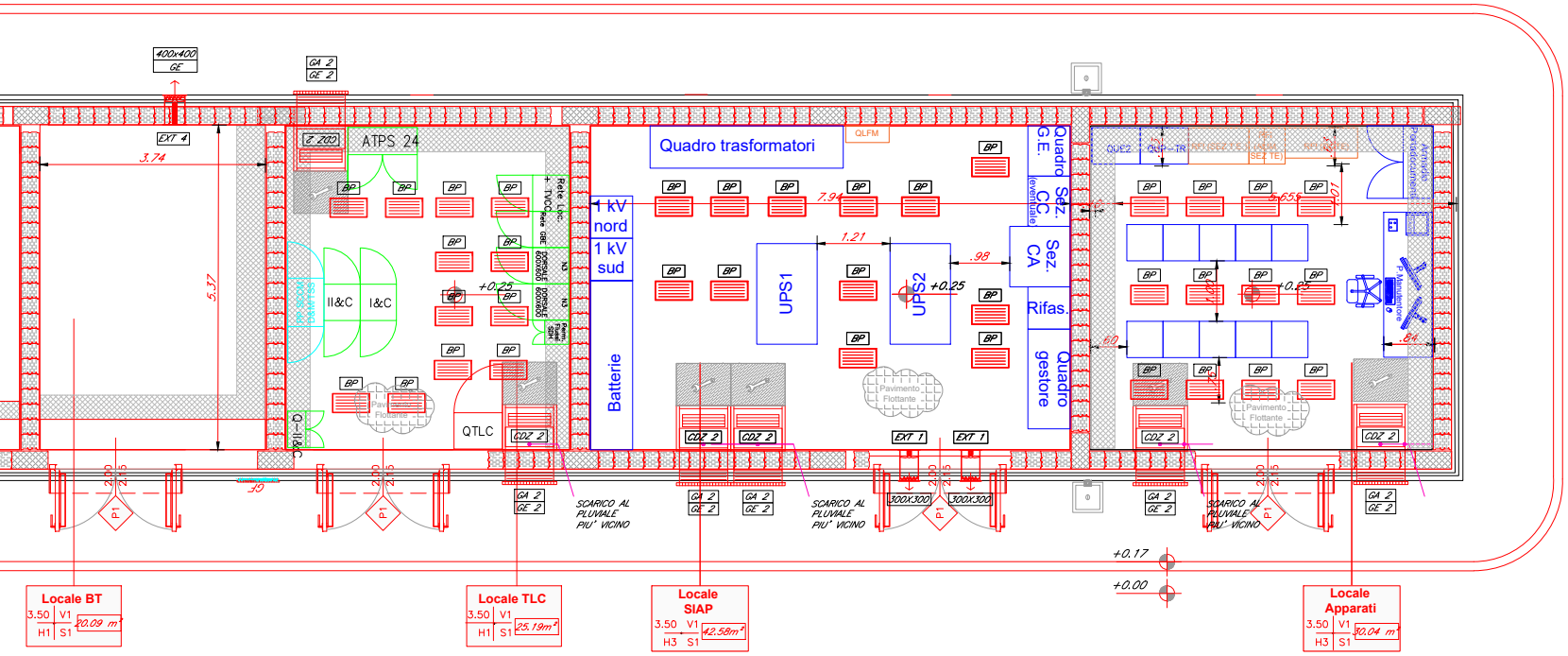
Quadro trasformatori
ATPS 24
1 kV nord
1 kV sud
Batterie
UPS1
UPS2
Quadro G.E.
Sez. CC
Sez. CA
Rifas.
Quadro gestore
II&C
I&C
QTLC
Armadio Portadocumenti
Pavimento Flottante
SCARICO AL PLUVIALE PIU' VICINO
+0.25
+0.17
+0.00
Locale BT 3.50 V1 H1 S1 20.09 m²
Locale TLC 3.50 V1 H1 S1 25.19m²
Locale SIAP 3.50 V1 H3 S1 42.58m²
Locale Apparati 3.50 V1 H3 S1 30.04 m²

M Pontecagnano Aeroporto

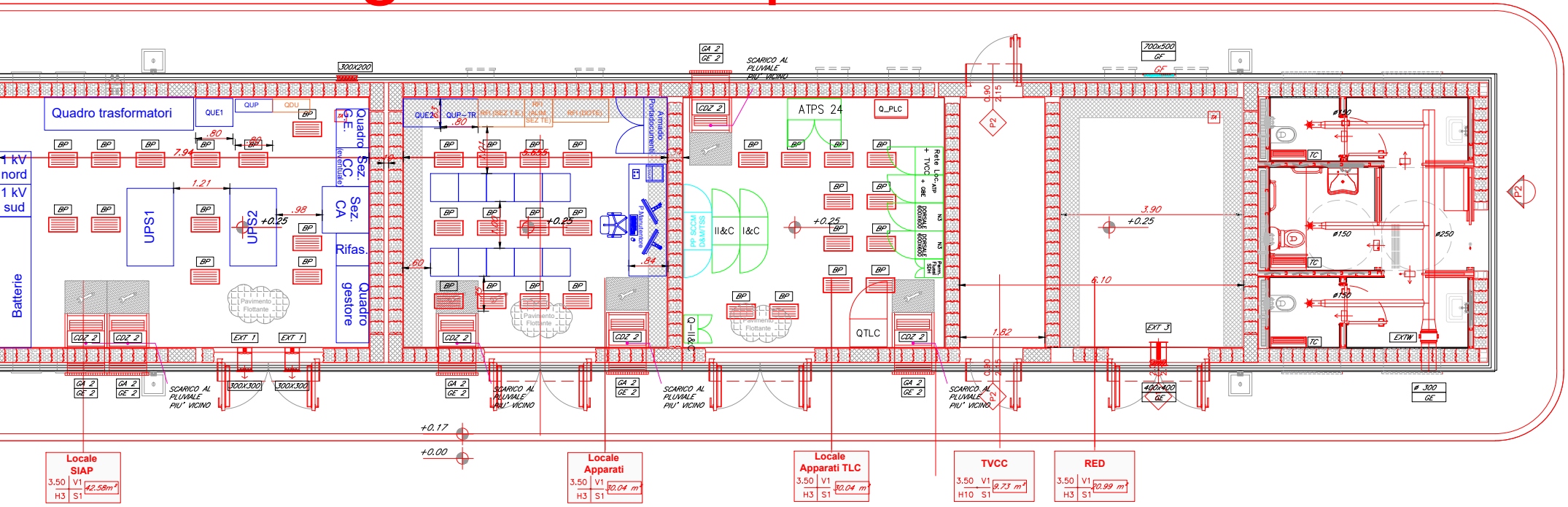
Quadro trasformatori
1 kV nord
1 kV sud
Batterie
UPS1
UPS2
Quadro G.E.
Sez. CC
Sez. CA
Rifas.
Quadro gestore
ATPS 24
Q_PLC
II&C
I&C
QTLC
Pavimento Flottante
SCARICO AL PLUVIALE PIU' VICINO
+0.25
+0.17
+0.00
Locale SIAP 3.50 V1 H3 S1 42.58m²
Locale Apparati 3.50 V1 H3 S1 30.04 m²
Locale Apparati TLC 3.50 V1 H3 S1 30.04 m²
TVCC 3.50 V1 H10 S1 9.73 m²
RED 3.50 V1 H3 S1 20.99 m²

COMMITTENTE:

RFI
RETE FERROVIARIA ITALIANA
GRUPPO FERROVIE DELLO STATO ITALIANE

PROGETTAZIONE:

ITALFERR
GRUPPO FERROVIE DELLO STATO ITALIANE

U.O. TECNOLOGIE SUD

PROGETTO DI DETTAGLIO

LINEA SALERNO - PONTECAGNANO AEROPORTO
COMPLETAMENTO METROPOLITANA DI SALERNO
TRATTA ARECHI - PONTECAGNANO AEROPORTO

IMPIANTO DI SEGNALAMENTO

ACCM Salerno (e) - Pontecagnano Aeroporto (i)
Layout Fabbricati Tecnologici per PPM

SCALA:
1:50

COMMESSA	LOTTO	FASE	ENTE	TIPO DOC.	OPERA/DISCIPLINA	PROGR.	REV.
NN1X	20	D	67	PB	AS0001	001	C

Rev.	Descrizione	Redatto	Data	Verificato	Data	Approvato	Data	Autorizzato Data
A	Prima Emissione	S. Verde	Settembre 2020	C. Varriale	Settembre 2020	M. D'Avino	Settembre 2020	A.Presta Gennaio 2021 Ingegnere ANTONIO PRESTA Laurea Specialistica Sezione: A n. 1959
B	Emissione per aggiornamenti	S. Verde	Dicembre 2020	C. Varriale	Dicembre 2020	M. D'Avino	Dicembre 2020	
C	Emissione per aggiornamenti	S. Verde	Gennaio 2021	C. Varriale	Gennaio 2021	M. D'Avino	Gennaio 2021	

File: NN1X20D67PBAS0001001C_LAYOUT.DWG

n. Elab.: X