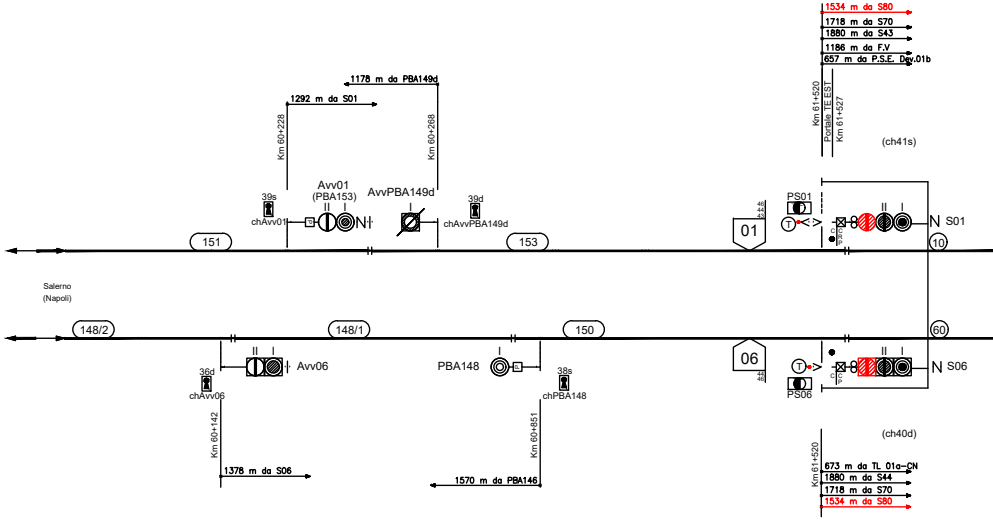
1534 m da S80
1718 m da S70
1880 m da S43
1186 m da F.V
657 m da P.S.E. Dev.01b
Km 61+520
Portale TE EST
Km 61+527
(ch41s)
1178 m da PBA149d
1292 m da S01
Km 60+228
Km 60+268
39s
chAvv01
Avv01
(PBA153)
II
I
N
AvvPBA149d
I
39d
chAvvPBA149d
151
153
01
PS01
T
II
I
N S01
10
Salerno
(Napoli)
148/2
148/1
150
60
06
II
I
Avv06
36d
chAvv06
PBA148
I
38s
chPBA148
T
PS06
II
I
N S06
Km 60+142
1378 m da S06
Km 60+851
1570 m da PBA146
(ch40d)
Km 61+520
673 m da TL 01a-CN
1880 m da S44
1718 m da S70
1534 m da S80

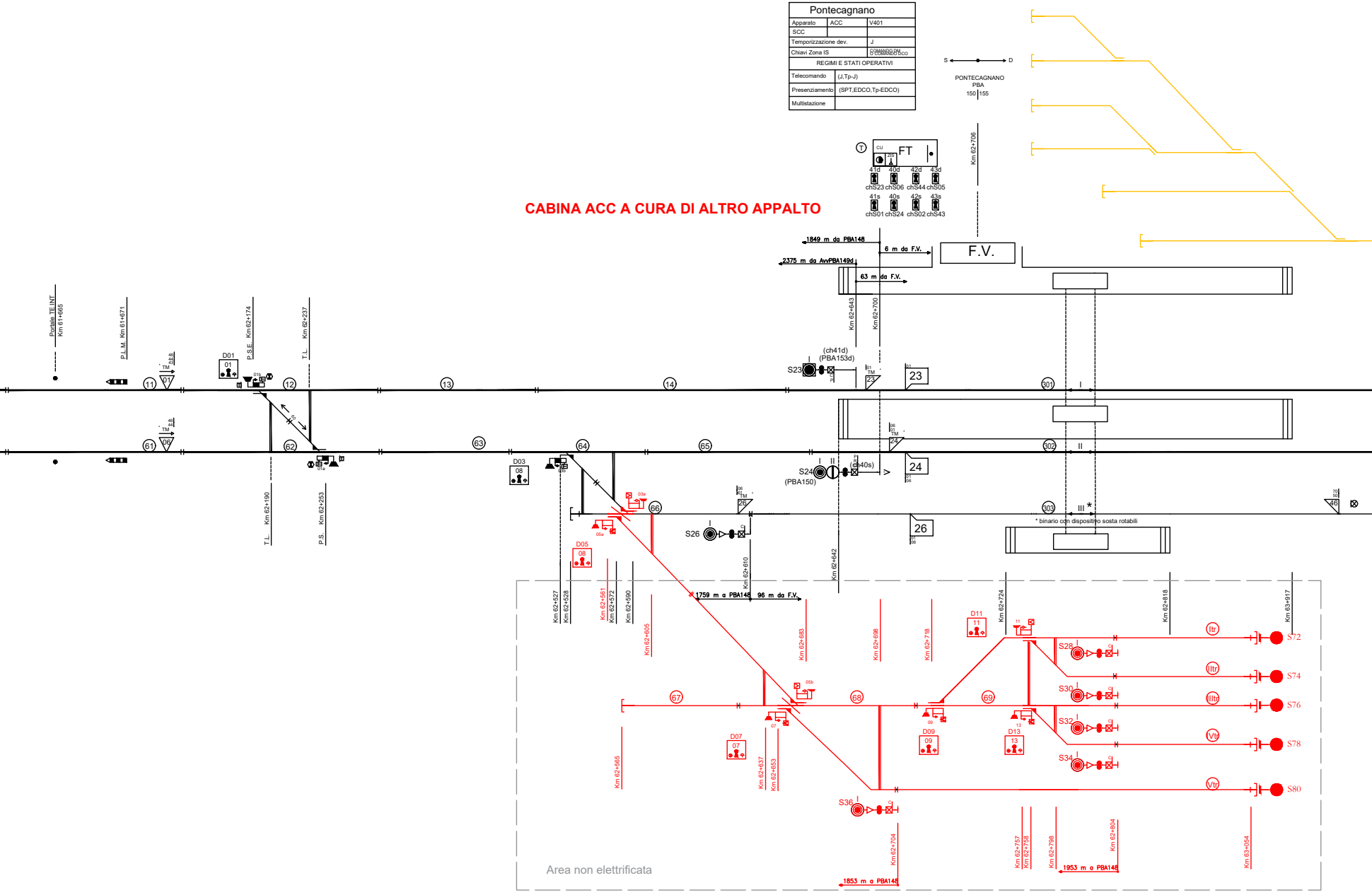

| Pontecagnano | | |
|---|---|---|
| Apparato | ACC | V401 |
| SCC | | |
| Temporizzazione dev. | | J |
| Chiavi Zona IS | | COMANDO DM O COMANDO DCO |
| REGIMI E STATI OPERATIVI | | |
| Telecomando | (J,Tp-J) | |
| Presenziamento | (SPT,EDCO,Tp-EDCO) | |
| Multistazione | | |

**CABINA ACC A CURA DI ALTRO APPALTO**

S
D
PONTECAGNANO
PBA
150 155
Km 62+706
FT
CU
ZIS
41d 40d 42d 43d
chS23 chS06 chS44 chS05
41s 40s 42s 43s
chS01 chS24 chS02 chS43
1849 m da PBA148
6 m da F.V.
2375 m da AvvPBA149d
63 m da F.V.
F.V.
Km 62+643
Km 62+700
Portale TE INT Km 61+665
P.L.M. Km 61+671
P.S.E. Km 62+174
T.L. Km 62+237
D01
01
(ch41d)
(PBA153d)
S23
23
24
26
11
12
13
14
301
I
61
62
63
64
65
302
II
S24
(ch40s)
(PBA150)
D03
08
66
S26
303
III *
* binario con dispositivo sosta rotabili
T.L. Km 62+190
P.S. Km 62+253
D05
08
Km 62+527
Km 62+528
Km 62+561
Km 62+572
Km 62+590
Km 62+605
Km 62+610
Km 62+642
1759 m a PBA148
96 m da F.V.
Km 62+683
Km 62+698
Km 62+718
Km 62+724
Km 62+818
Km 63+917
D11
11
S28
S30
S32
S34
S36
67
68
69
D07
07
D09
09
D13
13
S72
S74
S76
S78
S80
Km 62+565
Km 62+637
Km 62+653
Km 62+704
1853 m a PBA148
Km 62+757
Km 62+758
Km 62+798
Km 62+804
1953 m a PBA148
Km 63+054
Area non elettrificata

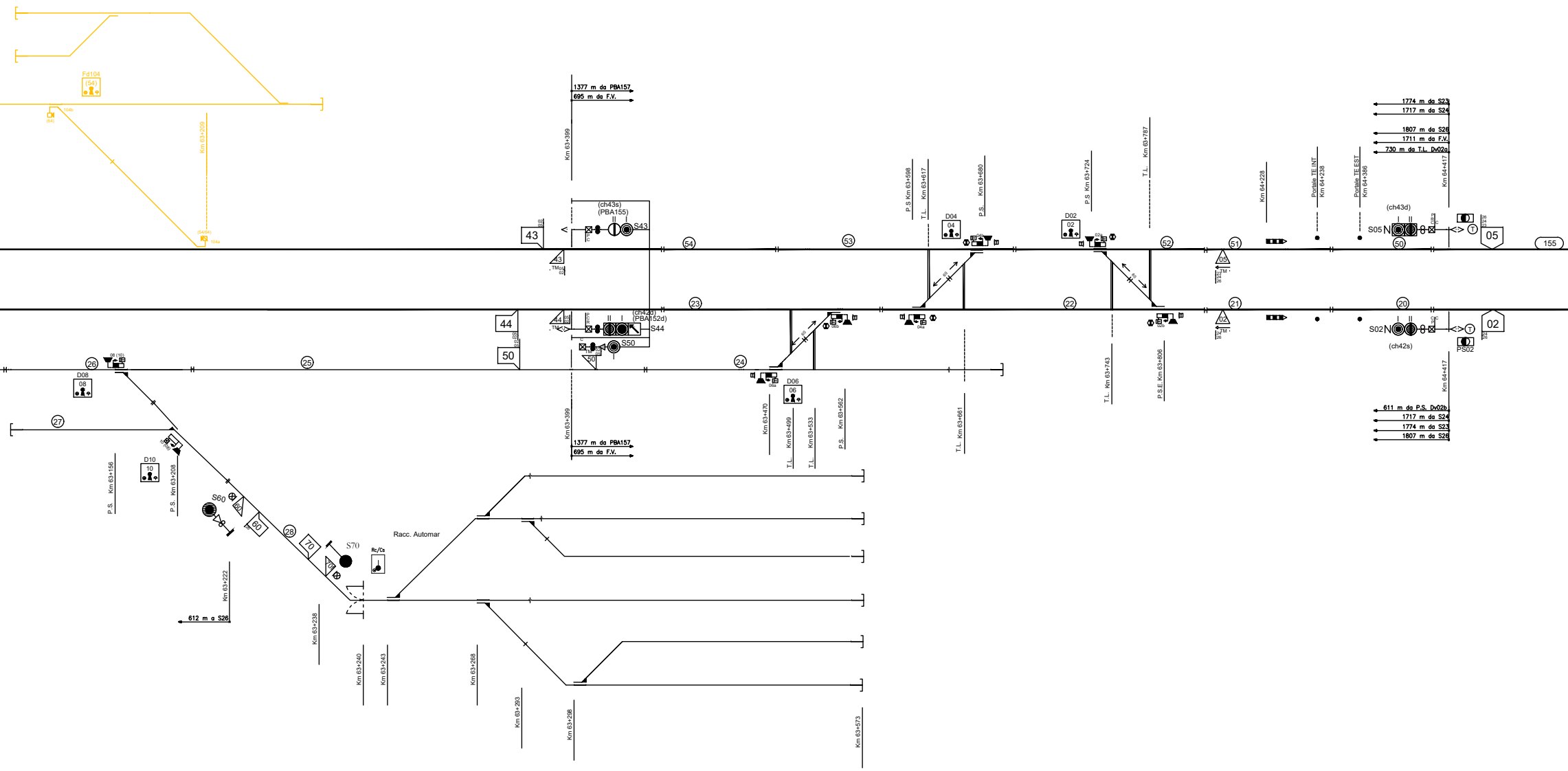
Fd104
(54)
104b
Km 63+209
(54/04)
1377 m da PBA157
695 m da F.V.
Km 63+399
(ch43s)
(PBA155)
S43
43
54
53
23
44
(ch42d)
(PBA152d)
S44
S50
50
P.S Km 63+598
T.L. Km 63+617
P.S. Km 63+680
D04
04
P.S Km 63+724
D02
02
T.L. Km 63+787
52
51
05
Km 64+228
Portale TE INT Km 64+238
Portale TE EST Km 64+386
1774 m da S23
1717 m da S24
1807 m da S26
1711 m da F.V.
730 m da T.L. Dv02a
Km 64+417
(ch43d)
S05
05
155
22
21
20
S02
(ch42s)
PS02
02
T.L. Km 63+743
P.S.E. Km 63+806
611 m da P.S. Dv02b
1717 m da S24
1774 m da S23
1807 m da S26
24
D06
06
Km 63+470
T.L. Km 63+499
T.L. Km 63+533
P.S. Km 63+562
T.L. Km 63+661
26
25
D08
08
27
D10
10
P.S. Km 63+156
P.S. Km 63+208
S60
60
28
70
S70
Rc/Cs
Racc. Automar
Km 63+222
612 m a S26
Km 63+238
Km 63+240
Km 63+243
Km 63+268
Km 63+293
Km 63+298
Km 63+573

| TABELLA ASPETTO SEGNALI | | |
|---|---|---|
| SEGNALE | ASPETTI | CDB |
| Avv01 (PBA153) | (G,R,V,G/V,Gx/Vx) | - |
| Avv02 (PBA152) | (G,R,V,G/V,Gx/Vx) | - |
| Avv05 | (G,V,G/V,Gx/Vx) | - |
| Avv06 | (G,V,G/V) | - |
| S01 | (R,G,V,R/V,R/G,Gx/Vx,R/G/G) | 10 |
| S02 | (R,G,V,Gx/Vx,R/G,R/V) | 20 |
| S05 | (R,G,V,R/V,R/G, Gx/Vx) | 50 |
| S06 | (R,G,V,Gx/Vx,R/G,R/G/G) | 60 |
| S23 (PBA153d) | (R,V) | 14 |
| S24 (PBA150) | (R,G,V,R/V) | 65 |
| S26 | (R,G,V) | 64 |
| S43 | (R,G,V,R/V) | 54 |
| S44 (PBA155) | (R,V,R/V,R/G) | 23 |
| S46 (PBA152d) | (R,G,V) | 26 |
| S50 | (R,G,V) | 24 |
| S60 | (R,G,V) | 27 |
| S28 | (R,G,V) | 68 |
| S30 | (R,G,V) | 68 |
| S32 | (R,G,V) | 68 |
| S34 | (R,G,V) | 68 |
| S36 | (R,G,V) | 66 |

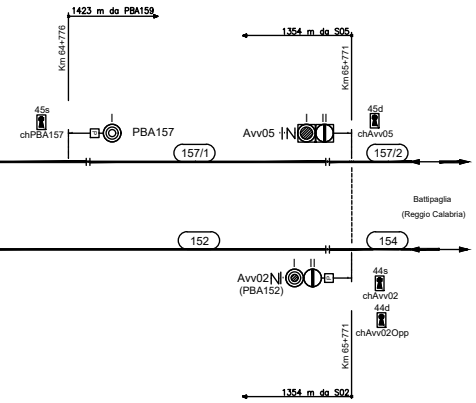
1423 m da PBA159
Km 64+776
1354 m da S05
Km 65+771
45s
chPBA157
I
PBA157
Avv05
I
II
45d
chAvv05
157/1
157/2
Battipaglia
(Reggio Calabria)
152
154
I
II
Avv02
(PBA152)
44s
chAvv02
44d
chAvv02Opp
Km 65+771
1354 m da S02

COMMITTENTE:

DIREZIONE LAVORI:

APPALTATORE:

## PROGETTAZIONE:

## PROGETTO ESECUTIVO DI DETTAGLIO

# POTENZIAMENTO TECNOLOGICO NODO DI NAPOLI ULTERIORE FASE
# TRATTE SPARANISE-CASERTA E SALERNO-BATTIPAGLIA

## NUOVO ACC DELLA STAZIONE DI PONTECAGNANO

## PIANO SCHEMATICO FASE ACC

| APPALTATORE | CODICE SIRTI S.p.A. : | |
|---|---|---|
| S.I.R.T.I.<br>APR/2018 | 00307931 | |
| | REVISIONE: F | Pag. 1 di 1 |

| COMMESSA | LOTTO | FASE | ENTE | TIPO DOC. | OPERA/DISCIPLINA | PROGR. | REV |
|---|---|---|---|---|---|---|---|
| NN0T | 00 | C | ZZ | PX | IS0803 | 001 | F |

| Rev. | Descrizione | Redatto | Data | Verificato | Data | Approvato | Data |
|---|---|---|---|---|---|---|---|
| A | Prima emissione | V.Cesa | 01/2017 | Aveta | 01/2017 | Marazza | 01/2017 |
| B | Modifiche a seguito RdV N° NN0T-RV-0000000183 del 15.03.2017 e PS Gagliardi-Lacava Rev.2 del 13.04.17 | V.Cesa | 04/2017 | Aveta | 04/2017 | Marazza | 04/2017 |
| C | Modifiche a seguito variante eliminazione PL di Linea Km66+122 RdV NN0M-RV-0000000210 del 09.06.2017 | V.Cesa | 06/2017 | Aveta | 06/2017 | Marazza | 06/2017 |
| D | Modifiche a seguito OdS N°275 del 21.09.2017 | V.Cesa | 10/2017 | Aveta | 10/2017 | Marazza | 10/2017 |
| E | Modifiche a seguito OdS N°310 del 19.01.2018 Soppressione PL2 Km63+637 | V.Cesa | 02/2018 | Aveta | 02/2018 | Marazza | 02/2018 |
| F | Modifiche a seguito RdV N°285 del 11.04.2018 Inserimento ChRall 44d in corrispondenza dell'Avv02 e spostamento Tch01 | V.Cesa | 04/2018 | Aveta | 04/2018 | Marazza | 04/2018 |

File:NN0T00CZZPXIS0803001F.dwg
Formato:A4L

SCALA:

-

| Autorizzato Data |
|---|
| Serra<br>04/2018 |

n. Elab.:370

---

COMMITTENTE:

RFI
RETE FERROVIARIA ITALIANA
GRUPPO FERROVIE DELLO STATO ITALIANE

PROGETTAZIONE:

ITALFERR
GRUPPO FERROVIE DELLO STATO ITALIANE

## U.O. TECNOLOGIE SUD

## PROGETTO DI DETTAGLIO

# LINEA SALERNO - PONTECAGNANO AEROPORTO
# COMPLETAMENTO METROPOLITANA DI SALERNO
# TRATTA ARECHI - PONTECAGNANO AEROPORTO

IMPIANTO DI SEGNALAMENTO

Piano schematico  ACC di Pontecagnano - opere di piazzale

SCALA:

-:-

| COMMESSA | LOTTO | FASE | ENTE | TIPO DOC. | OPERA/DISCIPLINA | PROGR. | REV. |
|---|---|---|---|---|---|---|---|
| NN1X | 20 | D | 67 | PX | AS1903 | 001 | B |

| Rev. | Descrizione | Redatto | Data | Verificato | Data | Approvato | Data | Autorizzato Data |
|---|---|---|---|---|---|---|---|---|
| A | Emissione Definitiva | S.Verde | Dicembre 2020 | C.Varriale | Dicembre 2020 | M.D'Avino | Dicembre 2020 | A. Presta<br>Gennaio 2021 |
| B | Emissione per aggiornamenti | S.Verde | Gennaio 2021 | C. Varriale | Gennaio 2021 | M. D'Avino | Gennaio 2021 | |
| | | | | | | | | |
| | | | | | | | | |
| | | | | | | | | |
| | | | | | | | | |

ORDINE INGEGNERI COSENZA
Ingegnere
ANTONIO PRESTA
Sezione: A n. 1959

File: NN1X20D67PXAS1903001B- PS_PONTECAGNANO-PMZ.DWG

n. Elab.: X