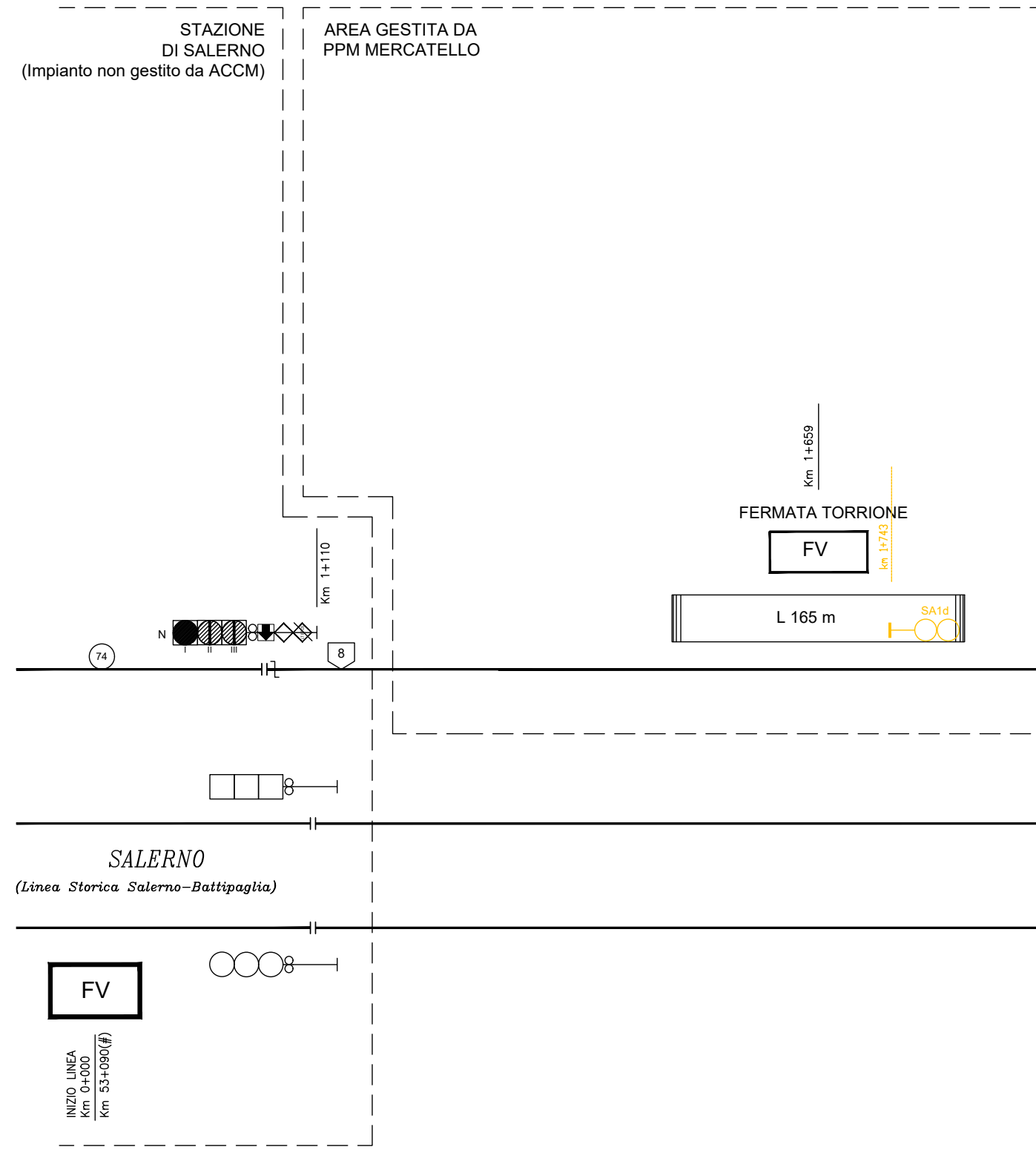
STAZIONE
DI SALERNO
(Impianto non gestito da ACCM)
AREA GESTITA DA
PPM MERCATELLO
Km 1+659
FERMATA TORRIONE
FV
km 1+743
L 165 m
SA1d
Km 1+110
N
I
II
III
74
8
SALERNO
(Linea Storica Salerno–Battipaglia)
FV
INIZIO LINEA
Km 0+000
Km 53+090(#)

| SEGNALE | OCCUP. I ASSE: CDB |
|---|---|
| S01 | 10 |
| S23 | 12 |
| S25 | 12 |
| S43 | 22 |
| S45 | 22 |
| S02 | 20 |

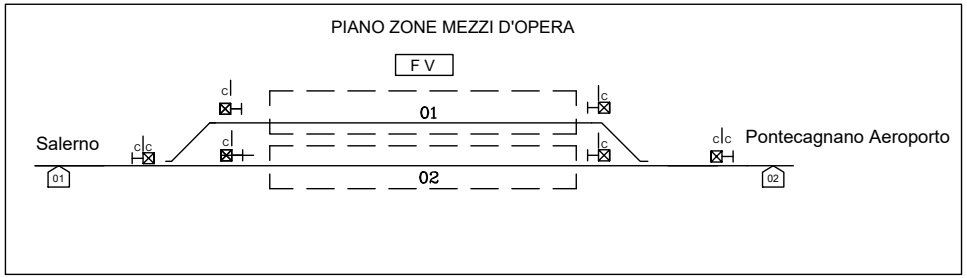
PIANO ZONE MEZZI D'OPERA
F V
Salerno
Pontecagnano Aeroporto
01
02
c
c|c
01
02

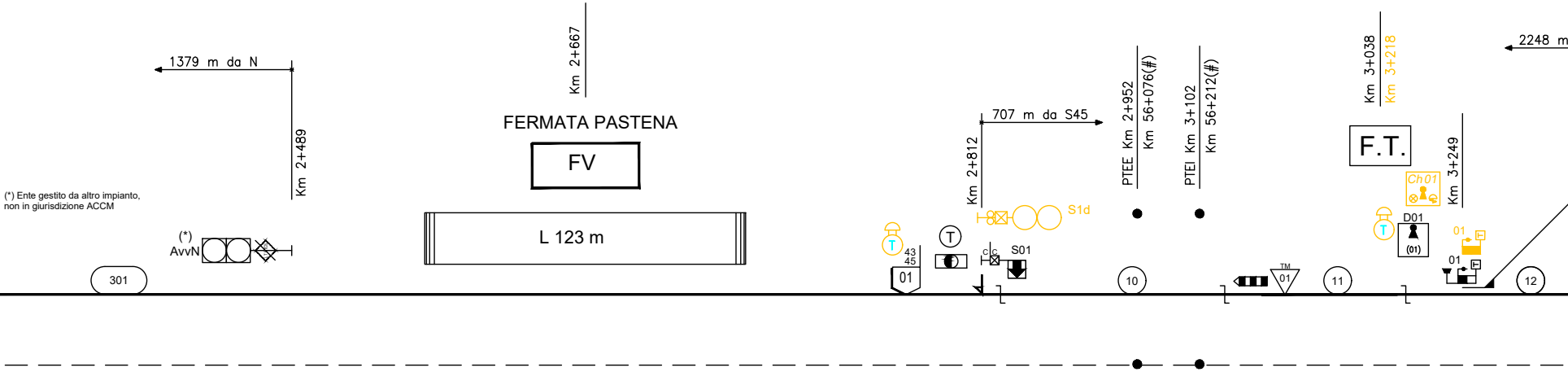
1379 m da N
Km 2+489
(*)
AvvN
301
Km 2+667
FERMATA PASTENA
FV
L 123 m
707 m da S45
Km 2+812
S1d
T
T
43
45
01
c|c
S01
PTEE Km 2+952
Km 56+076(#)
PTEI Km 3+102
Km 56+212(#)
10
TM
01
11
Km 3+038
Km 3+218
F.T.
Ch01
Km 3+249
T
D01
(01)
01
01
2248 m
12

(*) Ente gestito da altro impianto,
non in giurisdizione ACCM

PIANO ZONE ESCLUDIBILI ALLA CIRCOLAZIONE

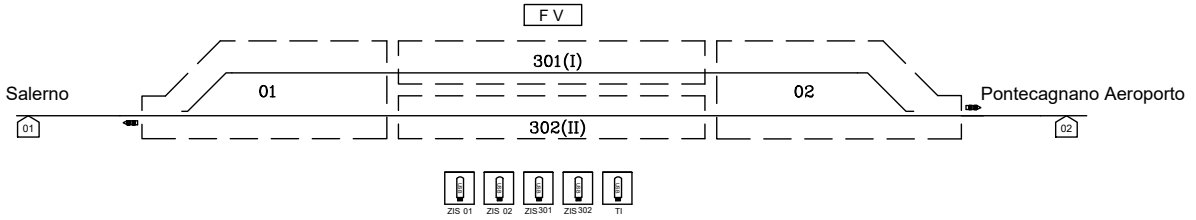
F V
301(I)
Salerno
01
02
Pontecagnano Aeroporto
01
302(II)
02
ZIS 01
ZIS 02
ZIS 301
ZIS 302
TI

PIANO ZONE DI MANOVRA

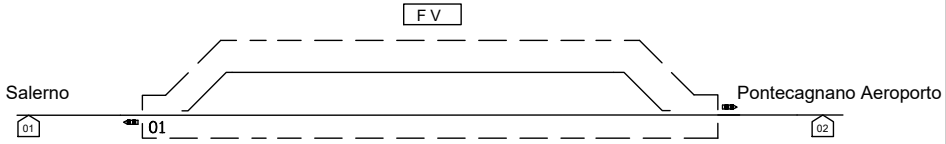
F V
Salerno
Pontecagnano Aeroporto
01
01
02

# PPM MERCATELLO

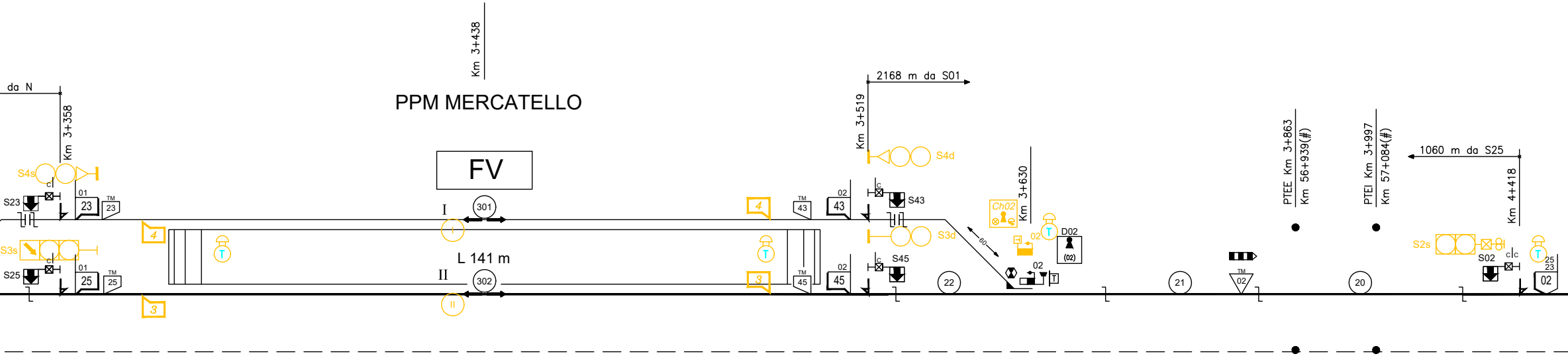
Km 3+438
da N
Km 3+358
FV
2168 m da S01
Km 3+519
S4s
S4d
S23
S3s
S3d
S25
S43
S45
23
25
43
45
L 141 m
I
II
301
302
4
3
Ch02
Km 3+630
D02
(02)
02
60
22
21
20
02
PTEE Km 3+863
Km 56+939(#)
PTEI Km 3+997
Km 57+084(#)
1060 m da S25
Km 4+418
S2s
S02
25
23
02
T

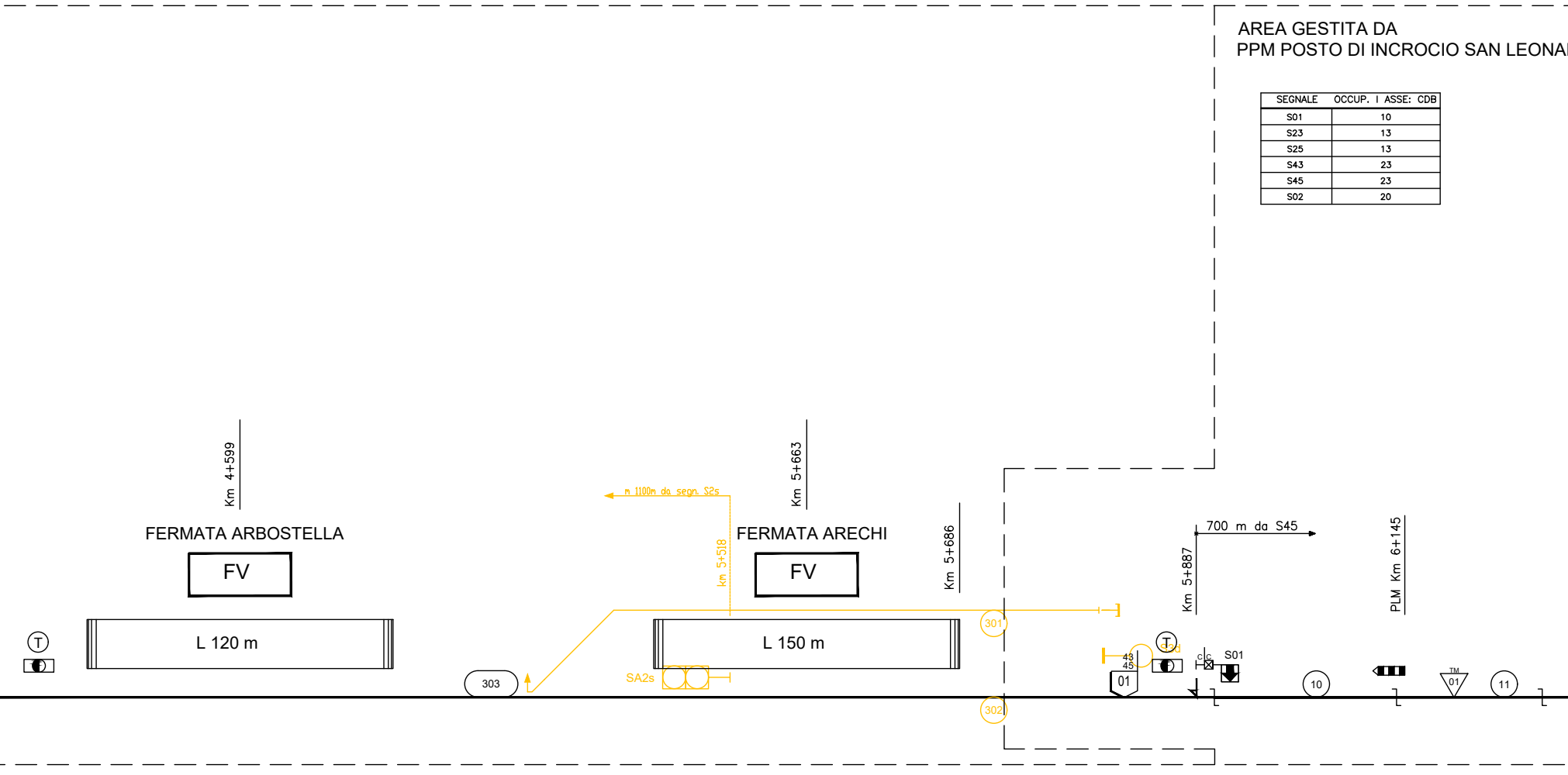

AREA GESTITA DA
PPM POSTO DI INCROCIO SAN LEONA

| SEGNALE | OCCUP. I ASSE: CDB |
|---|---|
| S01 | 10 |
| S23 | 13 |
| S25 | 13 |
| S43 | 23 |
| S45 | 23 |
| S02 | 20 |

Km 4+599
FERMATA ARBOSTELLA
FV
L 120 m
T
m 1100m da segn. S2s
km 5+518
Km 5+663
FERMATA ARECHI
FV
L 150 m
303
SA2s
Km 5+686
301
302
700 m da S45
Km 5+887
PLM Km 6+145
43
45
01
T
S3d
c c
S01
10
TM
01
11

RDO

PIANO ZONE MEZZI D'OPERA

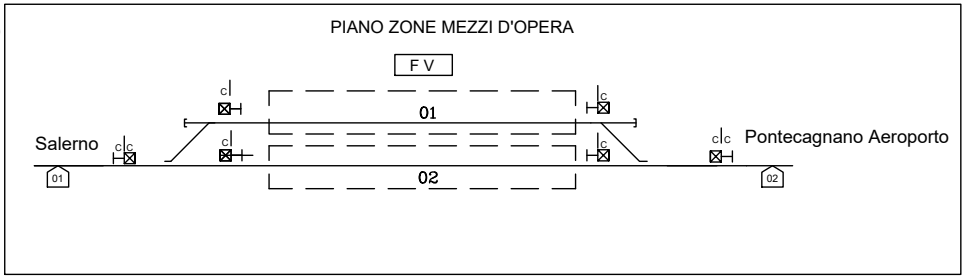
FV
01
02
Salerno
Pontecagnano Aeroporto
c
01
02

PIANO ZONE ESCLUDIBILI ALLA CIRCOLAZIONE

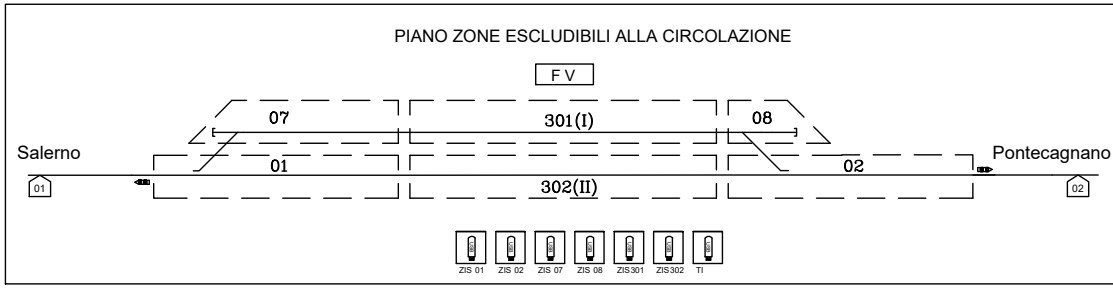
FV
07
301(I)
08
Salerno
01
302(II)
02
Pontecagnano
01
02
ZIS 01
ZIS 02
ZIS 07
ZIS 08
ZIS301
ZIS302
TI

## PPM POSTO DI INCROCIO SAN LEONARDO

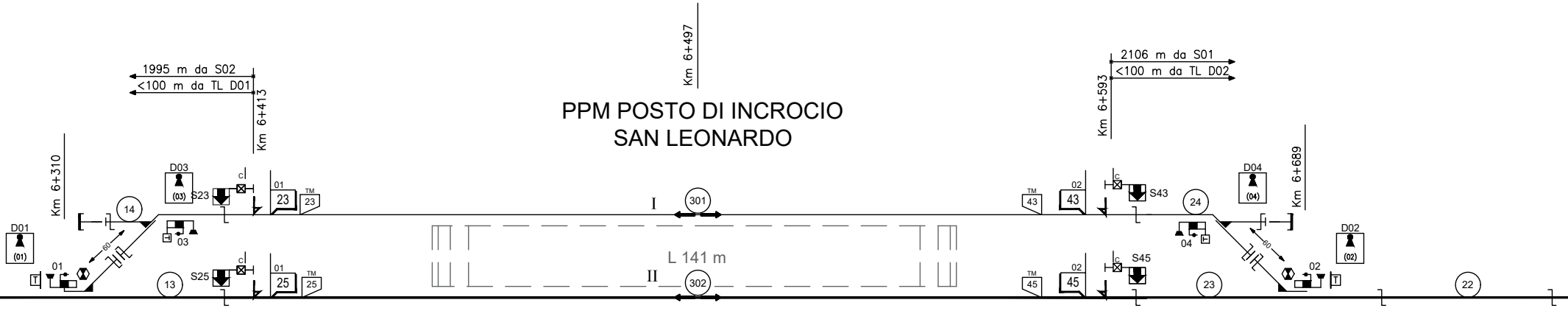
Km 6+497
1995 m da S02
<100 m da TL D01
Km 6+413
2106 m da S01
<100 m da TL D02
Km 6+593
Km 6+310
Km 6+689
D01
(01)
D03
(03)
S23
c
01
23
TM
23
14
03
01
60
13
S25
25
I
301
L 141 m
II
302
TM
43
02
43
S43
24
D04
(04)
04
TM
45
45
S45
23
22
D02
(02)
02
T

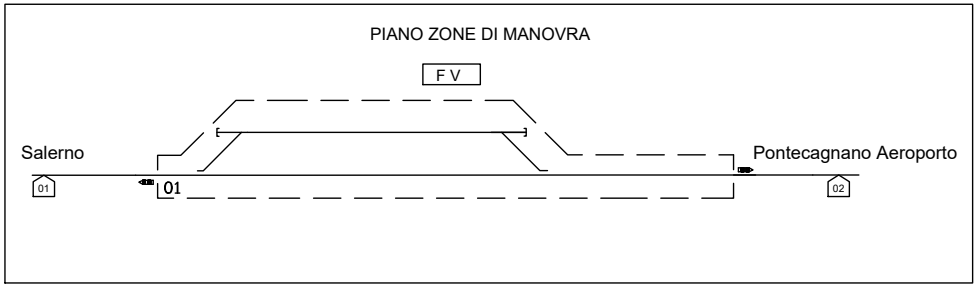
PIANO ZONE DI MANOVRA
F V
Salerno
Pontecagnano Aeroporto
01
01
02

AREA GESTITA DA
PPM SAN ANTONIO

| SEGNALE | OCCUP. I ASSE: CDB |
|---|---|
| S01 | 10 |
| S23 | 12 |
| S25 | 13 |
| S43 | 22 |
| S45 | 22 |
| S02 | 20 |

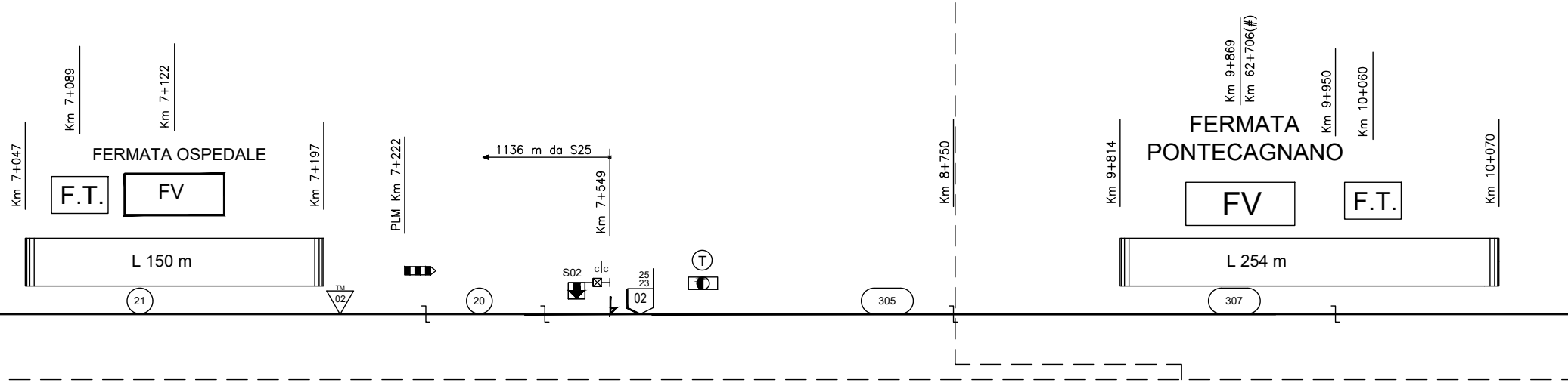
Km 7+047
Km 7+089
Km 7+122
FERMATA OSPEDALE
F.T.
FV
Km 7+197
L 150 m
21
TM
02
PLM Km 7+222
20
1136 m da S25
Km 7+549
S02
c|c
25
23
02
T
305
Km 8+750
Km 9+814
Km 9+869
Km 62+706(#)
FERMATA
PONTECAGNANO
Km 9+950
Km 10+060
FV
F.T.
Km 10+070
L 254 m
307

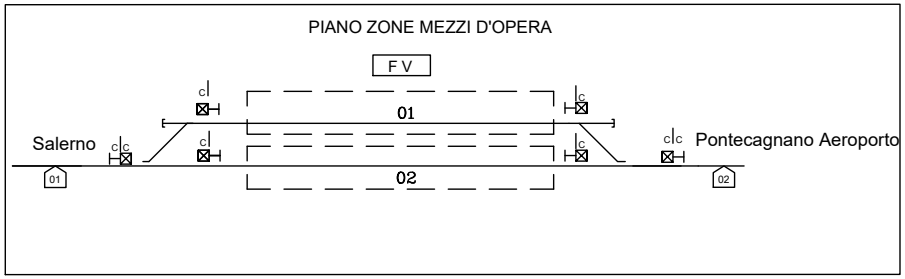
PIANO ZONE MEZZI D'OPERA
F V
Salerno
Pontecagnano Aeroporto
01
02
c
c|c
01
02

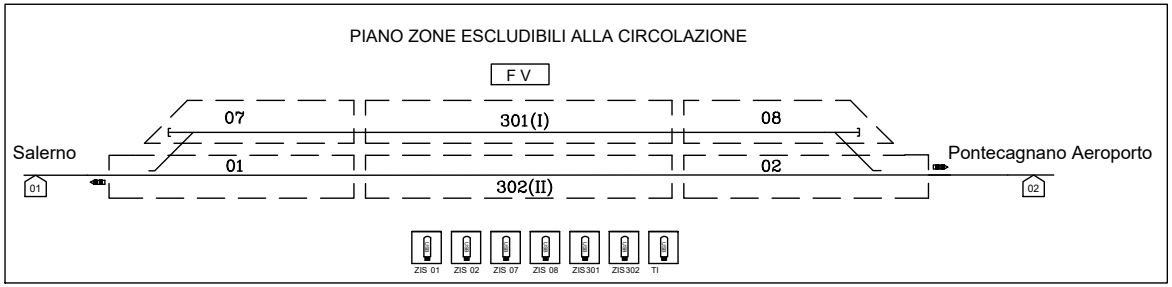
PIANO ZONE ESCLUDIBILI ALLA CIRCOLAZIONE
F V
Salerno
Pontecagnano Aeroporto
07
301(I)
08
01
302(II)
02
01
02
ZIS 01
ZIS 02
ZIS 07
ZIS 08
ZIS301
ZIS302
TI

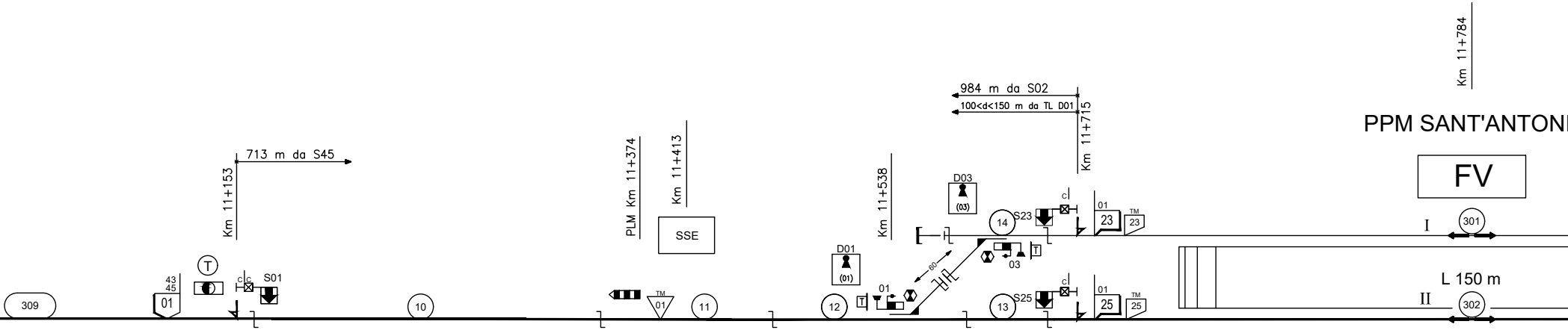
Km 11+784
PPM SANT'ANTONI
FV
984 m da S02
100<d<150 m da TL D01
Km 11+715
713 m da S45
Km 11+153
PLM Km 11+374
Km 11+413
SSE
Km 11+538
D03
(03)
D01
(01)
14
S23
01
23
TM
23
I
301
L 150 m
II
302
T
43
45
01
c|c
S01
309
10
TM
01
11
12
01
60
03
13
S25
01
25
TM
25
c

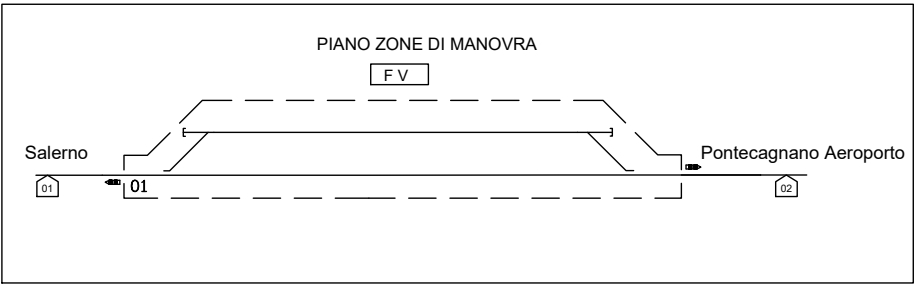
PIANO ZONE DI MANOVRA
FV
Salerno
Pontecagnano Aeroporto
01
01
02

AREA GESTITA DA
PPM PONTECAGNANO
AEROPORTO

| SEGNALE | OCCUP. I ASSE: CDB |
|---|---|
| S01 | 10 |
| S23 | 12 |
| S25 | 12 |

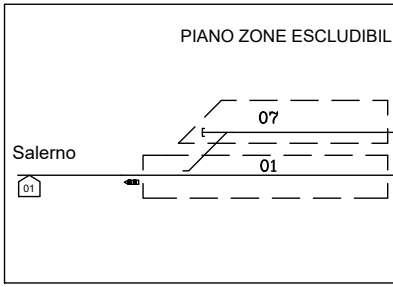
PIANO ZONE ESCLUDIBIL
Salerno
07
01
01

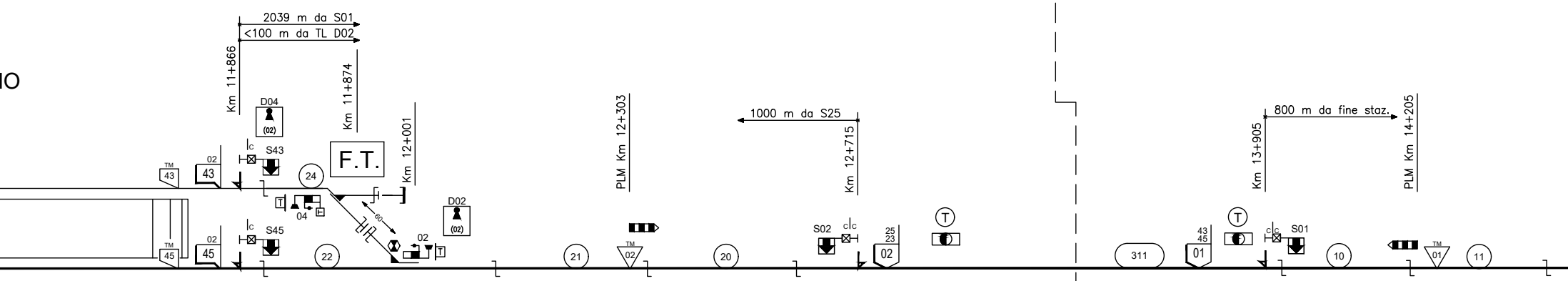
IO
2039 m da S01
<100 m da TL D02
Km 11+866
Km 11+874
Km 12+001
D04
(02)
F.T.
S43
S45
02
43
43
02
45
45
TM
24
22
04
60
02
D02
(02)
PLM Km 12+303
21
02
20
1000 m da S25
Km 12+715
S02
25
23
02
T
311
43
45
01
T
Km 13+905
800 m da fine staz.
PLM Km 14+205
S01
10
01
11

(#) PK nel riferimento della linea Salerno-Battipaglia

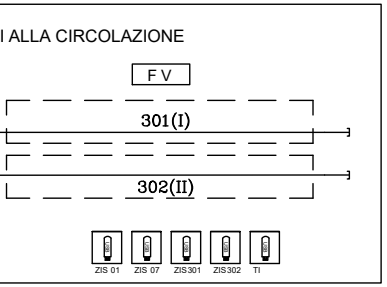
I ALLA CIRCOLAZIONE
F V
301(I)
302(II)
ZIS 01
ZIS 07
ZIS 301
ZIS 302
TI

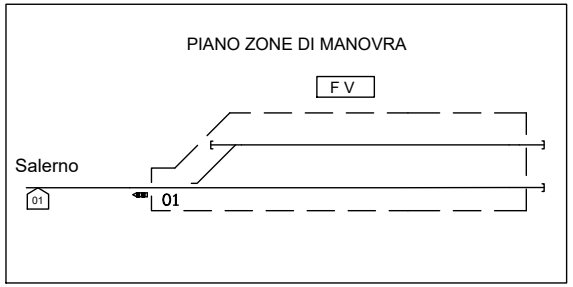
PIANO ZONE DI MANOVRA
F V
Salerno
01
01

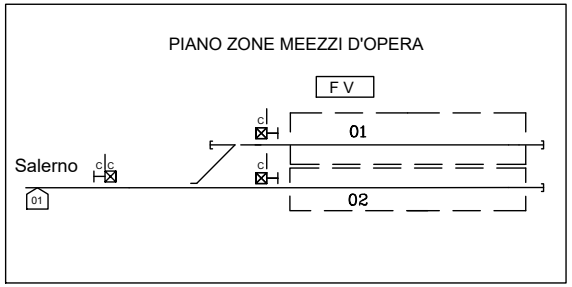
PIANO ZONE MEEZZI D'OPERA
F V
Salerno
c c
c
c
01
02
01

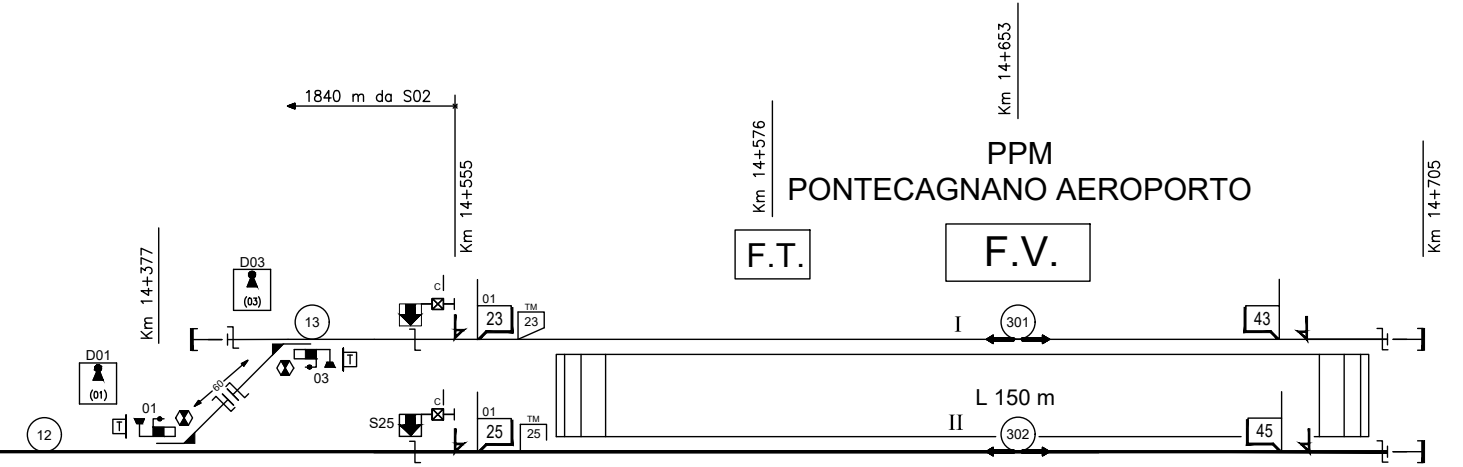
Km 14+653
1840 m da S02
Km 14+555
Km 14+576
PPM
PONTECAGNANO AEROPORTO
Km 14+705
Km 14+377
F.T.
F.V.
D03
(03)
D01
(01)
13
12
c
01
23
TM
23
I
301
43
01
03
60
T
T
L 150 m
S25
c
01
25
TM
25
II
302
45


L 350 m
BATTIPAGLIA
(Linea Storica Salerno–Battipaglia)
L 350 m
FERMATA PONTECAGNANO AEROPORTO
PK 67+490 linea Salerno-Battipaglia
Km 67+193
Km 67+543

COMMITTENTE:

RFI
RETE FERROVIARIA ITALIANA
GRUPPO FERROVIE DELLO STATO ITALIANE

PROGETTAZIONE:

ITALFERR
GRUPPO FERROVIE DELLO STATO ITALIANE

**U.O. TECNOLOGIE SUD**

## PROGETTO DI DETTAGLIO

# LINEA SALERNO - PONTECAGNANO AEROPORTO
# COMPLETAMENTO METROPOLITANA DI SALERNO
# TRATTA ARECHI - PONTECAGNANO AEROPORTO

## IMPIANTO DI SEGNALAMENTO

ACCM Salerno (e) - Pontecagnano Aeroporto (i)
Piano schematico di stazione e di linea Tratta Salerno (e) - Pontecagnano Aeroporto (i)

SCALA:
-:-

| COMMESSA | LOTTO | FASE | ENTE | TIPO DOC. | OPERA/DISCIPLINA | PROGR. | REV. |
|---|---|---|---|---|---|---|---|
| NN1X | 20 | D | 67 | PX | BL0003 | 001 | C |

| Rev. | Descrizione | Redatto | Data | Verificato | Data | Approvato | Data | Autorizzato Data |
|---|---|---|---|---|---|---|---|---|
| A | Emissione Definitiva | S.Verde | Settembre 2020 | C.Varriale | Settembre 2020 | M.D'Avino | Settembre 2020 | A. Presta<br>Gennaio 2021 |
| B | Emissione per aggiornamenti | S.Verde | Ottobre 2020 | C.Varriale | Ottobre 2020 | M.D'Avino | Ottobre 2020 | |
| C | Emissione per aggiornamenti | S.Verde | Gennaio 2021 | C.Varriale | Gennaio 2021 | M.D'Avino | Gennaio 2021 | |
| | | | | | | | | |
| | | | | | | | | |
| | | | | | | | | |

ORDINE INGEGNERI COSENZA
Ingegnere
ANTONIO PRESTA
Laurea Specialistica
Sezione: A n. 1959

File: NN1X20D67PXBL0003001C_PIANO SCHEMATICO DI STAZIONE E DI LINEA.DWG

n. Elab.: X