







Fonte: Istituto Geografico Militare



Legenda:

-  Istanza di concessione MEZZOCOLLE
-  Vertici istanza di concessione MEZZOCOLLE
-  Concessione SANTERNO
-  Ex permesso IMOLA
-  Area di indagine geofisica 3D (~50 kmq)
-  Linea di indagine geofisica 2D (~21 km)



**ENI S.p.A.**  
Divisione Exploration & Production

Progetto		
Doc. SAOP/108 Istanza di Concessione MEZZOCOLLE		
Tavola		
Inquadramento e localizzazione delle indagini geofisiche 2D e 3D		
Preparato		
ENSR Italia S.r.l.		
Nome File	Num. Allegato	Documento
Tav.1.1B.dwg	1.1B	SAOP/108
DATA	SCALA	
Novembre 2007	1:100000	