SCAVI BONIFICHE SS 121_LOTTO 2A	
STERRO	37.06 mq
RILEVATI SS 121_LOTTO 2A	
RIEMPIMENTO OPERE	14.44 mq

SEZIONE N. : 32
QT. PROGETTO : 375.00
DIST.PROG. : 386.61
DIST.PREC. : 2.81
DIST.SUCC. : 3.54

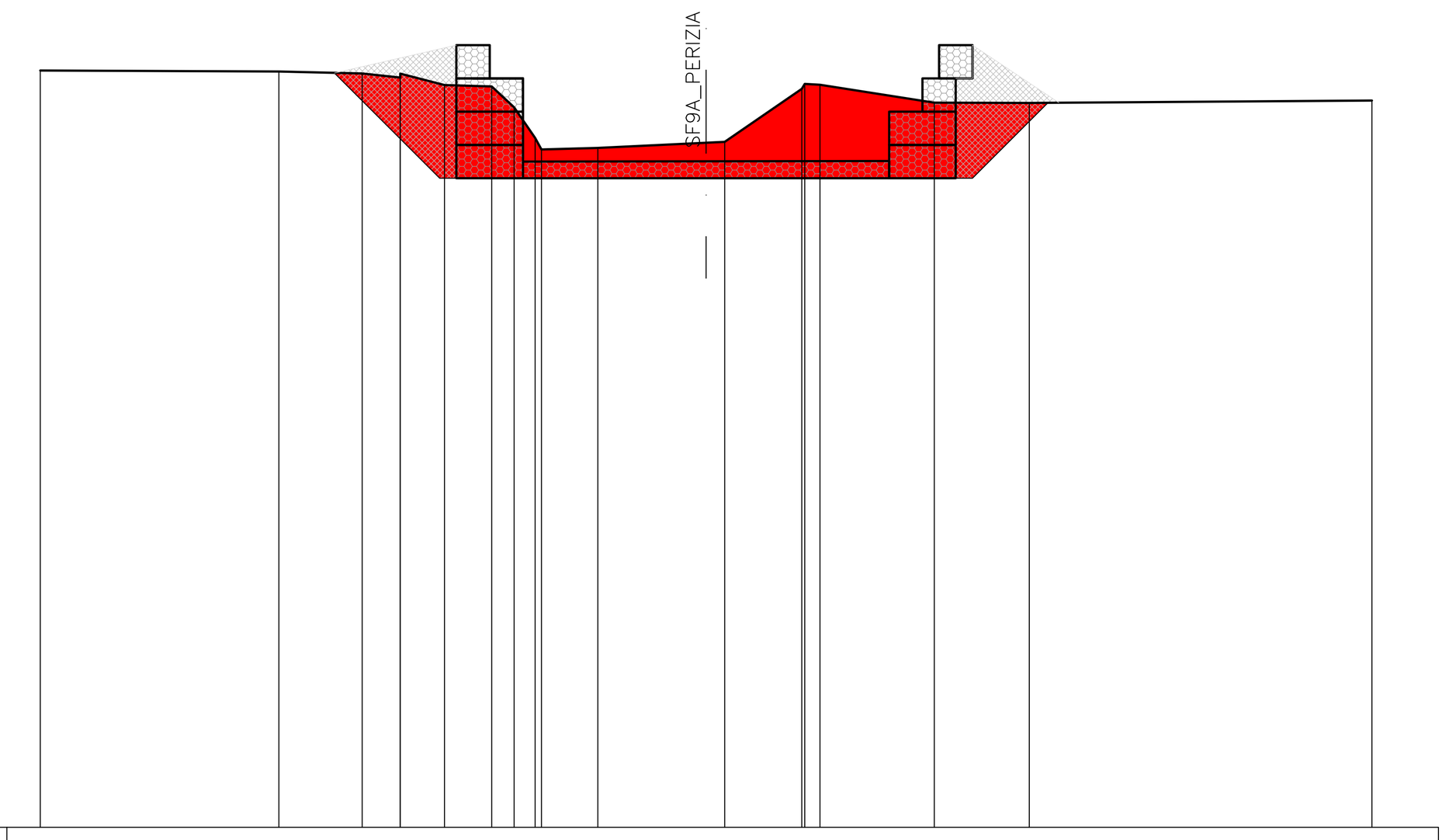

SCALA 1:200

QT.RIF. 355.000

QUOTE TERRENO	377.73 377.70 377.64 377.51 377.64 377.29 377.25 376.62 375.70 375.35 375.40 375.56 375.58 377.18 377.32 377.30 376.76 376.75 376.83
DIST.PARZIALI TERRENO	7.17 2.50 1.14 1.33 1.42 0.67 0.63 1.69 3.25 0.56 2.31 0.45 3.44 2.85 10.29
QUOTE SCAVO	377.65 374.49 374.49 374.49 376.76 376.76
DIST.PARZIALI SCAVO	3.16 8.00 8.00 2.27

SCAVI BONIFICHE SS 121_LOTTO 2A	
STERRO	39.59 mq
RILEVATI SS 121_LOTTO 2A	
RIEMPIMENTO OPERE	14.33 mq

SEZIONE N. : 33
QT. PROGETTO : 374.95
DIST.PROG. : 390.15
DIST.PREC. : 3.54
DIST.SUCC. : 1.50

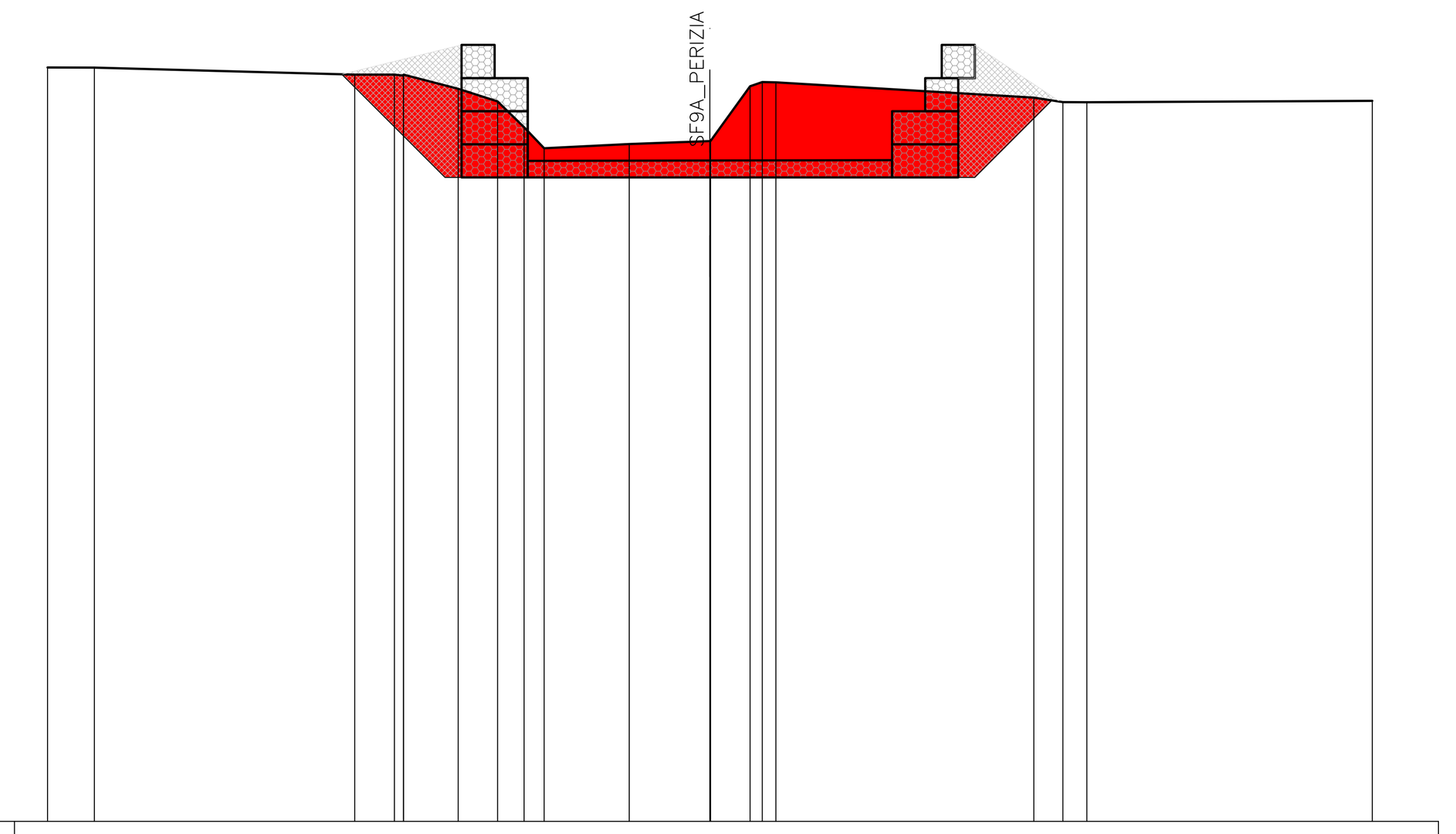

SCALA 1:200

QT.RIF. 355.000

QUOTE TERRENO	377.76 377.76 377.54 377.54 377.51 377.54 377.12 376.73 375.96 375.32 375.45 375.54 375.54 377.19 377.32 377.31 376.85 376.71 376.71 376.75
DIST.PARZIALI TERRENO	1.41 7.87 1.20 1.65 1.19 0.80 0.60 2.57 2.44 1.19 0.41 7.79 0.88 0.73 8.62
QUOTE SCAVO	377.55 374.44 374.44 374.44 376.76 376.73
DIST.PARZIALI SCAVO	3.11 8.00 8.00 2.32

SCAVI BONIFICHE SS 121_LOTTO 2A	
STERRO	39.44 mq
RILEVATI SS 121_LOTTO 2A	
RIEMPIMENTO OPERE	14.87 mq

SEZIONE N. : 34
QT. PROGETTO : 374.94
DIST.PROG. : 391.65
DIST.PREC. : 1.50
DIST.SUCC. : 10.61

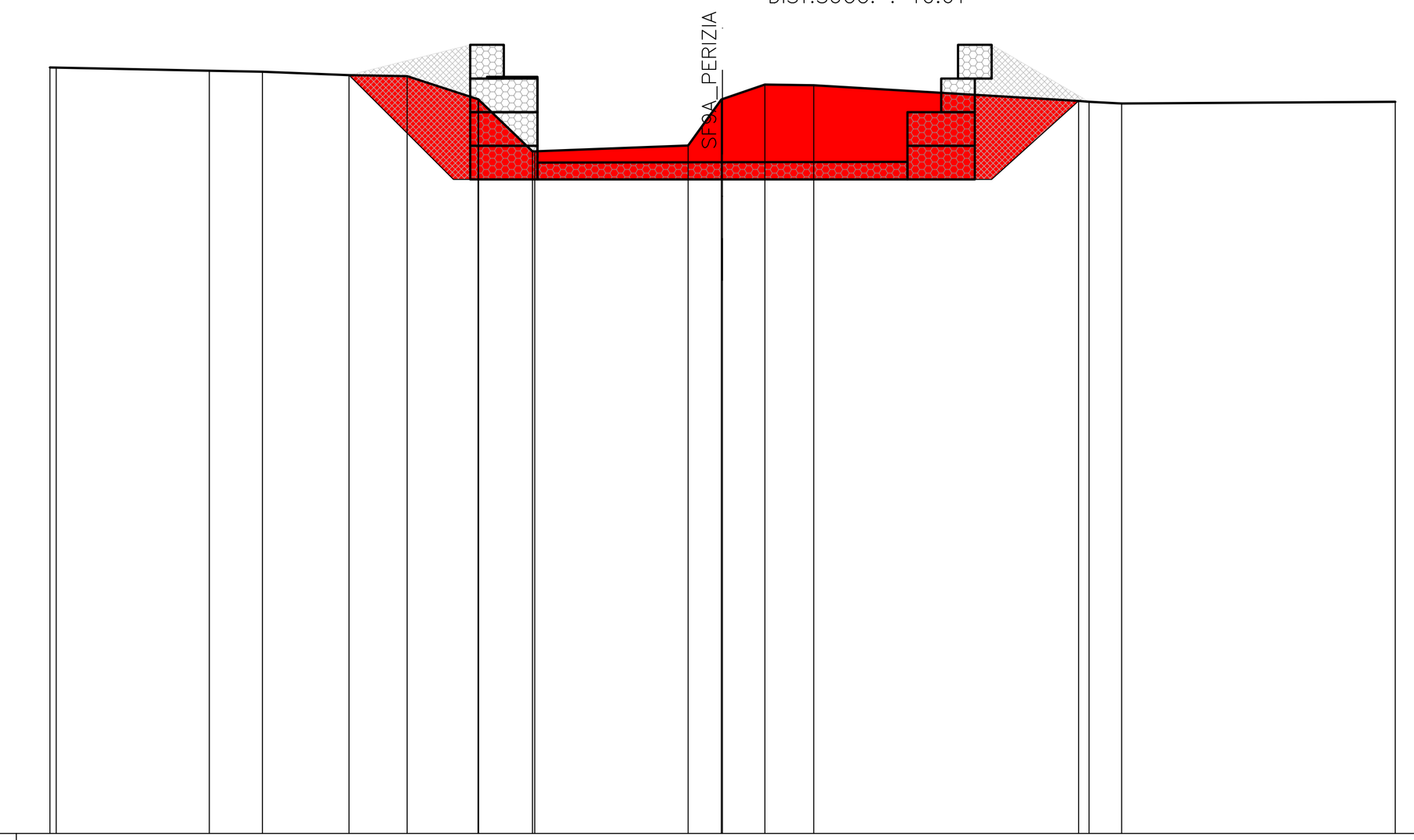

SCALA 1:200

QT.RIF. 355.000

QUOTE TERRENO	377.77 377.76 377.67 377.64 377.54 377.51 376.83 376.82 376.81 375.28 375.27 375.45 376.82 376.83 377.26 377.24 376.77 376.75 376.70 376.75
DIST.PARZIALI TERRENO	4.55 1.58 2.58 1.73 2.11 1.60 4.56 0.99 1.26 1.45 7.87 0.97 8.13
QUOTE SCAVO	377.54 374.44 374.44 374.44 376.77 376.75
DIST.PARZIALI SCAVO	3.10 8.00 8.00 2.59

SCAVI BONIFICHE SS 121_LOTTO 2A	
STERRO	36.30 mq
RILEVATI SS 121_LOTTO 2A	
RIEMPIMENTO OPERE	15.35 mq

SEZIONE N. : 35
QT. PROGETTO : 374.80
DIST.PROG. : 402.26
DIST.PREC. : 10.61
DIST.SUCC. : 6.90

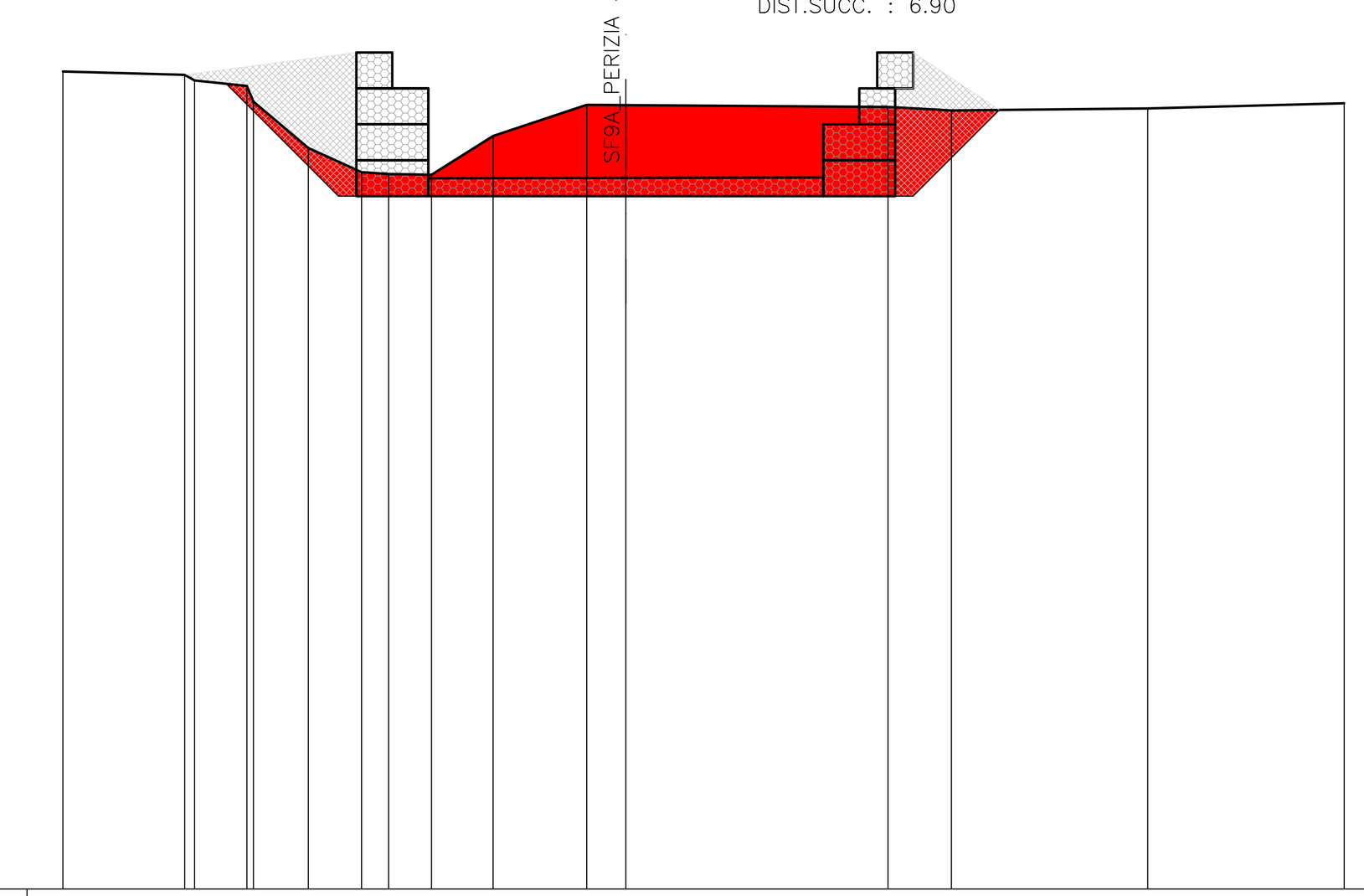

SCALA 1:200

QT.RIF. 355.000

QUOTE TERRENO	377.76 377.67 377.51 377.36 376.92 375.63 374.96 374.91 374.88 375.97 376.83 376.83 376.77 376.68 376.73 376.88
DIST.PARZIALI TERRENO	3.39 1.46 1.53 1.48 0.76 1.19 1.71 2.61 1.09 7.30 1.76 5.47 5.47
QUOTE SCAVO	377.67 377.59 377.51 377.42 374.29 374.29 374.29 376.69
DIST.PARZIALI SCAVO	0.88 3.13 8.00 8.00 2.40

SCAVI BONIFICHE SS 121_LOTTO 2A	
STERRO	37.95 mq
RILEVATI SS 121_LOTTO 2A	
RIEMPIMENTO OPERE	15.20 mq

SEZIONE N. : 36
QT. PROGETTO : 374.77
DIST.PROG. : 409.16
DIST.PREC. : 6.90
DIST.SUCC. : 16.54

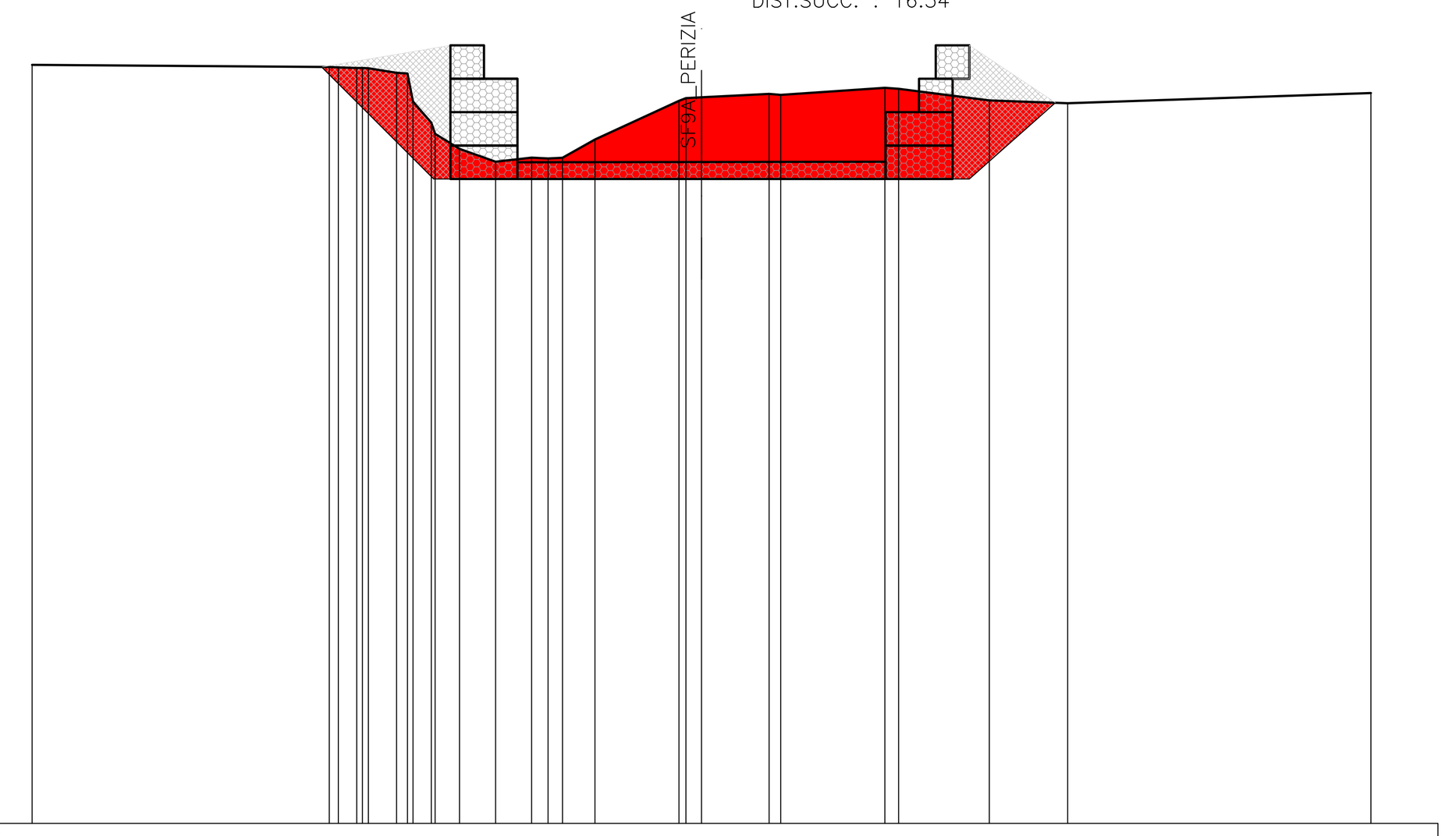

SCALA 1:200

QT.RIF. 355.000

QUOTE TERRENO	377.67 377.61 377.60 377.58 377.58 377.57 377.44 377.41 376.57 375.94 375.61 375.16 374.78 374.90 374.87 374.90 375.44 376.60 376.68 376.70 376.81 376.77 376.99 376.96 376.61 376.53 376.83
DIST.PARZIALI TERRENO	8.88 0.55 0.84 0.54 0.73 1.08 1.07 0.49 0.43 0.97 2.51 0.46 2.02 3.11 0.41 2.71 2.34 9.06
QUOTE SCAVO	377.61 374.26 374.26 374.26 376.54
DIST.PARZIALI SCAVO	3.35 8.00 8.00 2.58

SCAVI BONIFICHE SS 121_LOTTO 2A	
STERRO	39.54 mq
RILEVATI SS 121_LOTTO 2A	
RIEMPIMENTO OPERE	15.10 mq

SEZIONE N. : 37
QT. PROGETTO : 374.70
DIST.PROG. : 425.70
DIST.PREC. : 16.54
DIST.SUCC. : 3.75

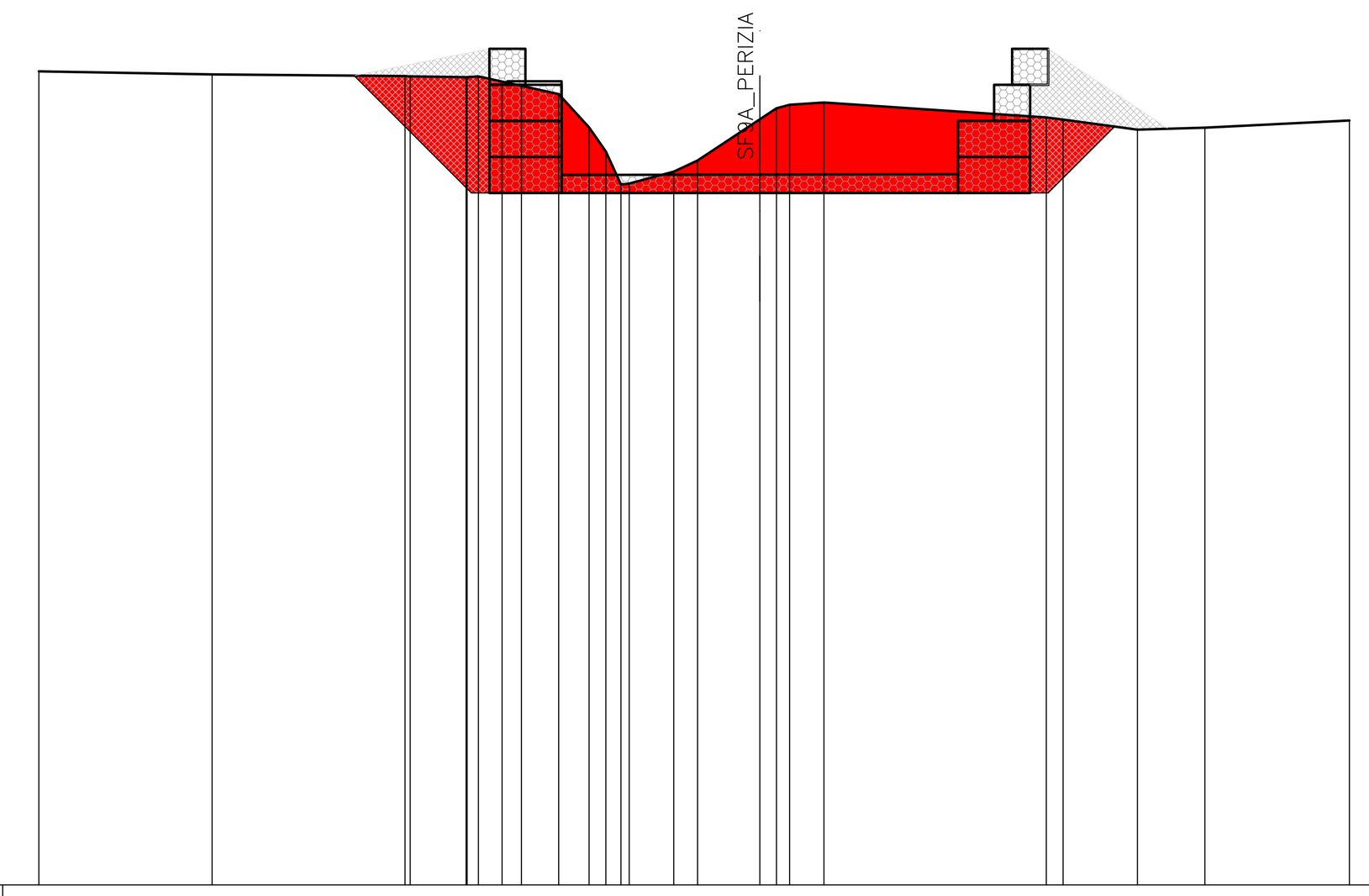

SCALA 1:200

QT.RIF. 355.000

QUOTE TERRENO	377.56 377.48 377.43 377.42 377.40 377.42 377.28 377.16 376.94 376.01 375.34 374.43 374.45 374.78 375.09 376.23 376.54 376.64 376.70 376.29 376.23 375.95 376.00 376.20
DIST.PARZIALI TERRENO	4.81 5.35 1.55 0.66 0.53 1.03 0.84 0.47 0.42 1.24 0.66 1.73 0.46 0.95 6.17 0.46 2.06 1.87 4.01
QUOTE SCAVO	377.44 374.19 374.19 374.19 376.03 375.95 375.97
DIST.PARZIALI SCAVO	3.25 8.00 8.00 1.84 0.63 0.85

SCAVI BONIFICHE SS 121_LOTTO 2A	
STERRO	37.51 mq
RILEVATI SS 121_LOTTO 2A	
RIEMPIMENTO OPERE	14.89 mq

SEZIONE N. : 38
QT. PROGETTO : 374.69
DIST.PROG. : 429.45
DIST.PREC. : 3.75
DIST.SUCC. : 4.55

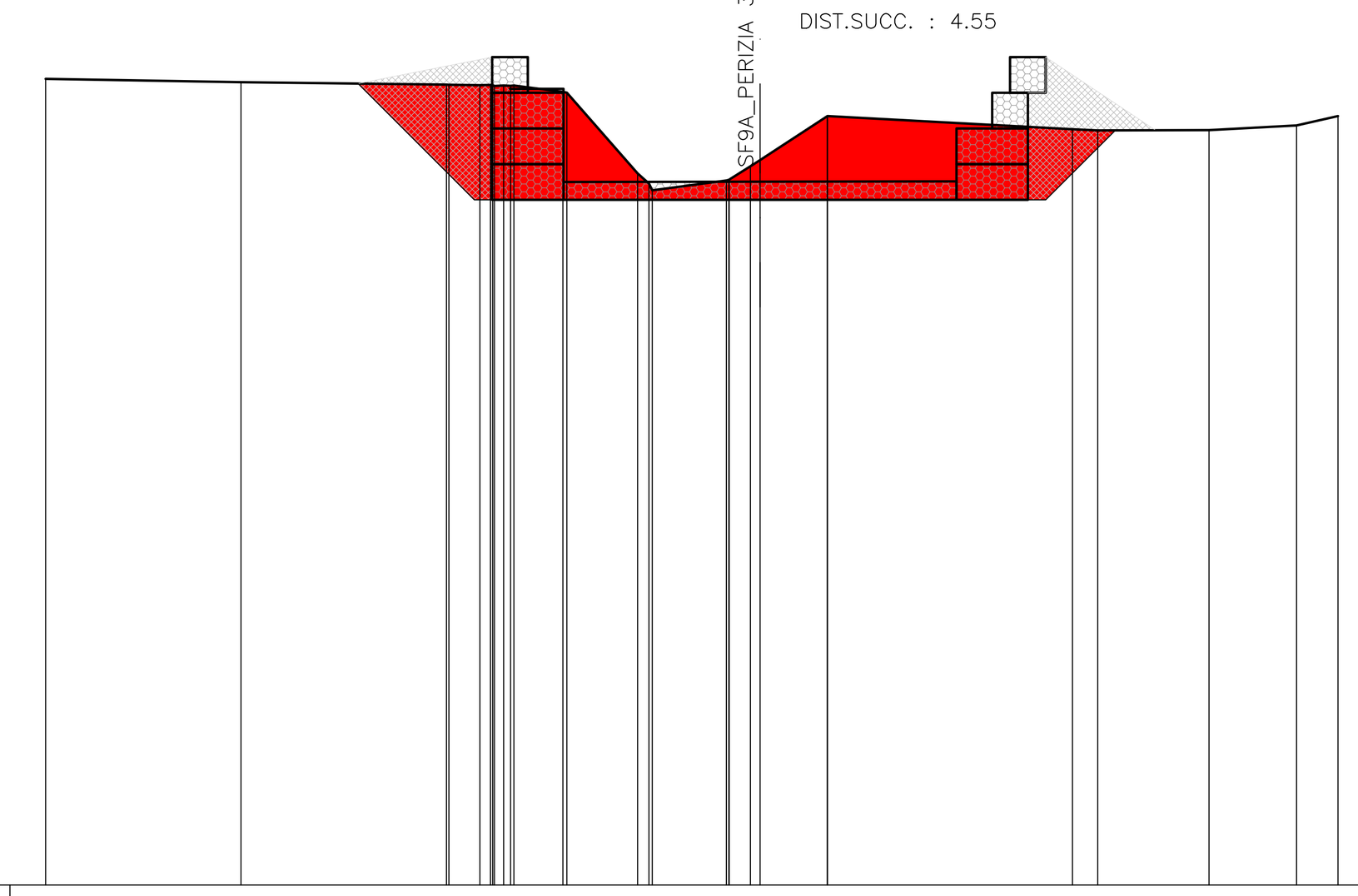

SCALA 1:200

QT.RIF. 355.000

QUOTE TERRENO	377.57 377.47 377.41 377.40 377.39 377.40 377.37 377.38 377.38 377.20 377.18 374.92 374.64 374.45 374.74 374.74 375.12 375.30 376.52 376.53 376.16 376.12 376.14 376.27 376.53
DIST.PARZIALI TERRENO	5.47 5.75 0.87 1.37 1.98 2.08 0.59 1.88 6.86 0.70 3.12 2.45 1.16
QUOTE SCAVO	377.44 374.18 374.18 374.18 376.13 376.13 376.13
DIST.PARZIALI SCAVO	3.26 8.00 8.00 1.95 1.07

SCAVI BONIFICHE SS 121_LOTTO 2A	
STERRO	37.78 mq
RILEVATI SS 121_LOTTO 2A	
RIEMPIMENTO OPERE	15.00 mq

SEZIONE N. : 39
QT. PROGETTO : 374.67
DIST.PROG. : 434.00
DIST.PREC. : 4.55
DIST.SUCC. : 3.55

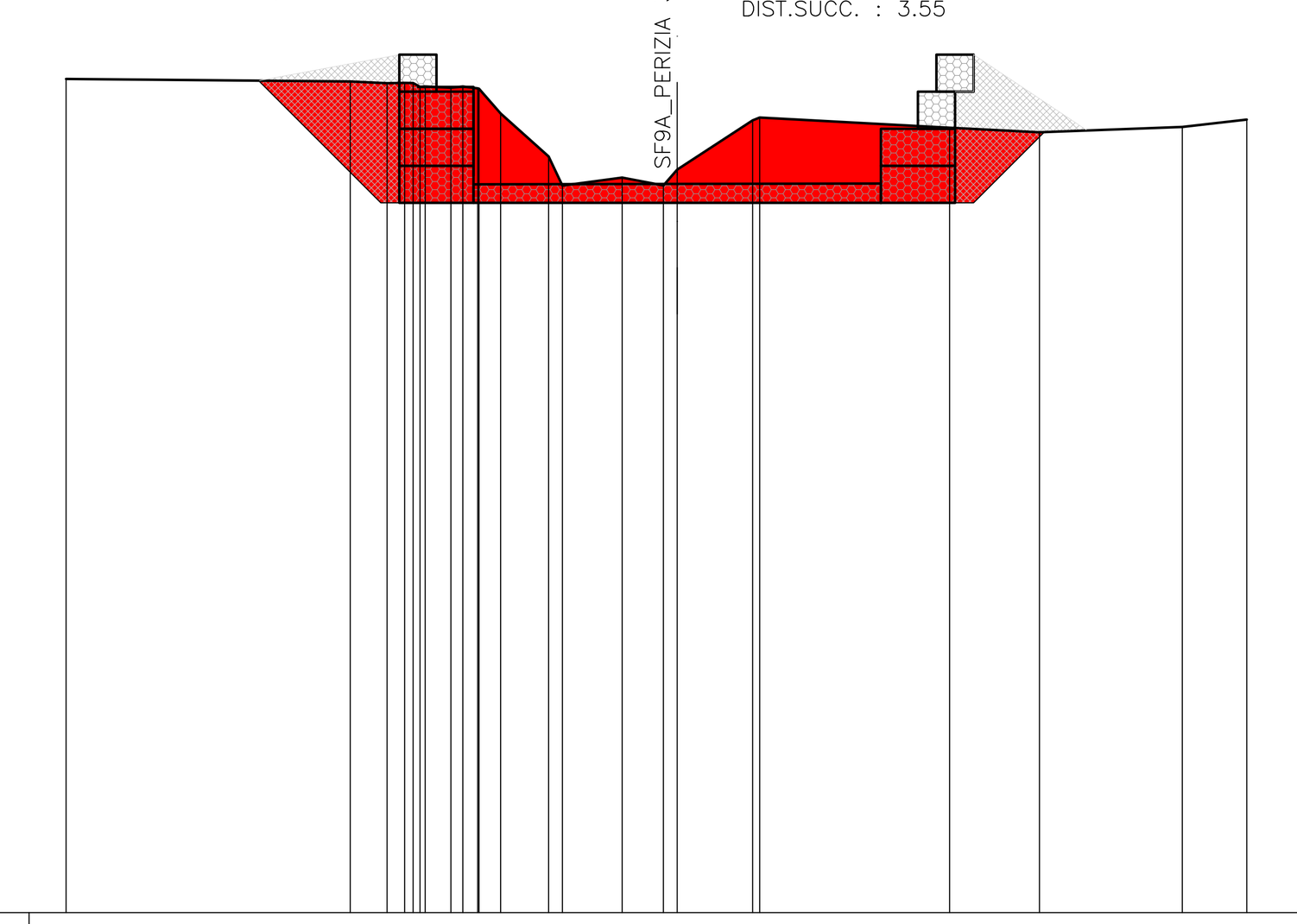

SCALA 1:200

QT.RIF. 355.000

QUOTE TERRENO	377.50 377.44 377.39 377.40 377.40 377.29 377.30 377.27 377.30 377.25 377.24 376.58 375.41 374.62 374.84 374.63 375.06 376.39 376.46 376.19 376.06 376.21 376.41
DIST.PARZIALI TERRENO	7.67 1.00 0.47 0.69 0.41 0.59 1.29 1.61 1.11 2.03 5.13 2.42 3.86 1.74
QUOTE SCAVO	377.46 374.16 374.16 374.16 376.07 376.11
DIST.PARZIALI SCAVO	3.30 8.00 8.00 1.91 1.16

SCAVI BONIFICHE SS 121_LOTTO 2A	
STERRO	38.07 mq
RILEVATI SS 121_LOTTO 2A	
RIEMPIMENTO OPERE	15.15 mq

SEZIONE N. : 40
QT. PROGETTO : 374.65
DIST.PROG. : 437.55
DIST.PREC. : 3.55
DIST.SUCC. : 12.95

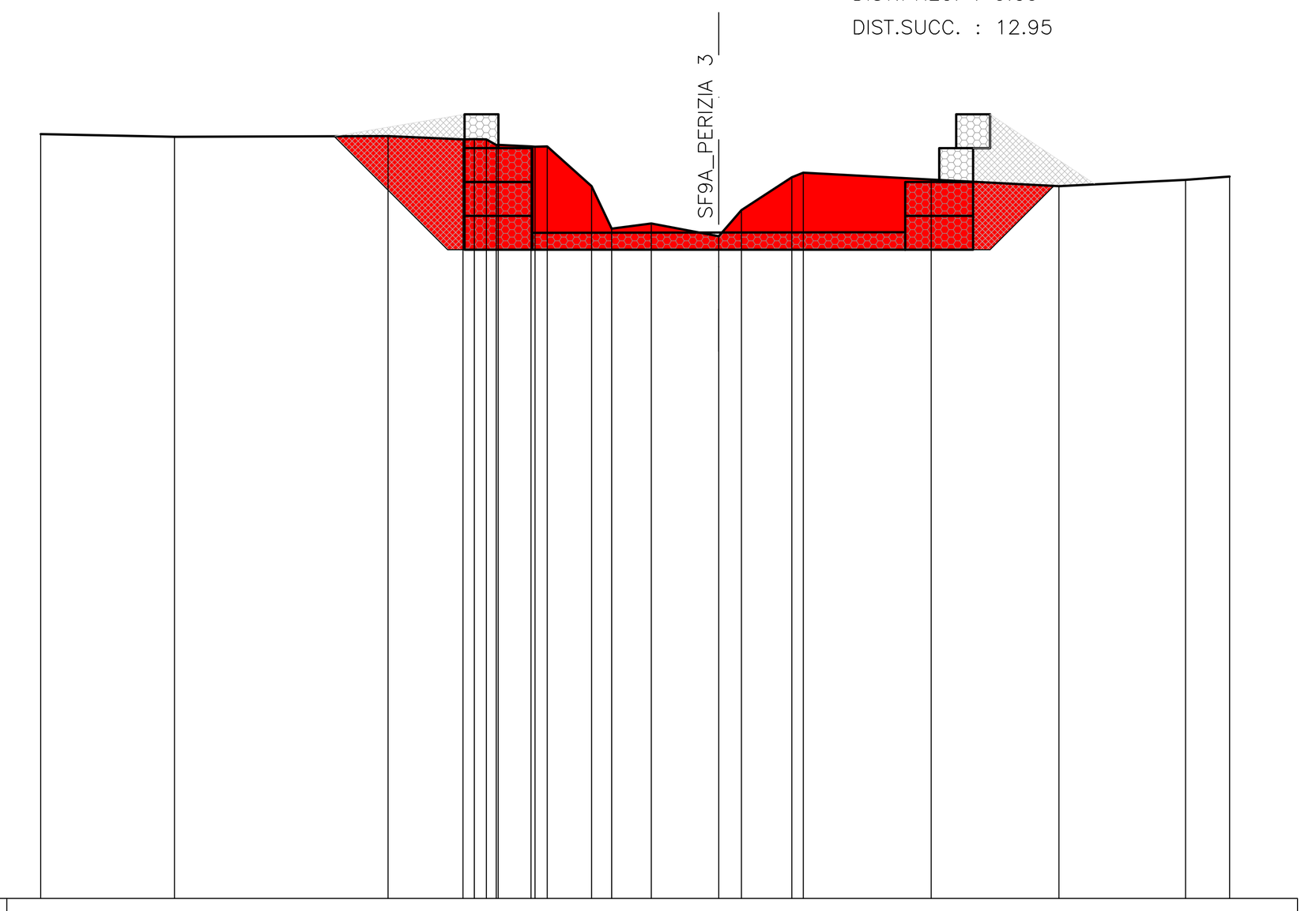

SCALA 1:200

QT.RIF. 355.000

QUOTE TERRENO	377.55 377.48 377.49 377.40 377.40 377.40 377.24 377.23 377.19 377.18 377.19 376.02 374.76 374.92 374.54 375.31 376.28 376.41 376.21 376.02 376.20 376.30
DIST.PARZIALI TERRENO	3.94 6.30 2.21 0.97 1.31 0.59 1.17 1.99 0.67 1.49 3.77 3.77 3.73 1.30
QUOTE SCAVO	377.49 374.14 374.14 374.14 376.03 376.02 376.07
DIST.PARZIALI SCAVO	3.35 8.00 8.00 1.89 1.07

SCAVI BONIFICHE SS 121_LOTTO 2A	
STERRO	35.97 mq
RILEVATI SS 121_LOTTO 2A	
RIEMPIMENTO OPERE	16.08 mq

SEZIONE N. : 41
QT. PROGETTO : 374.60
DIST.PROG. : 450.50
DIST.PREC. : 12.95
DIST.SUCC. : 8.15

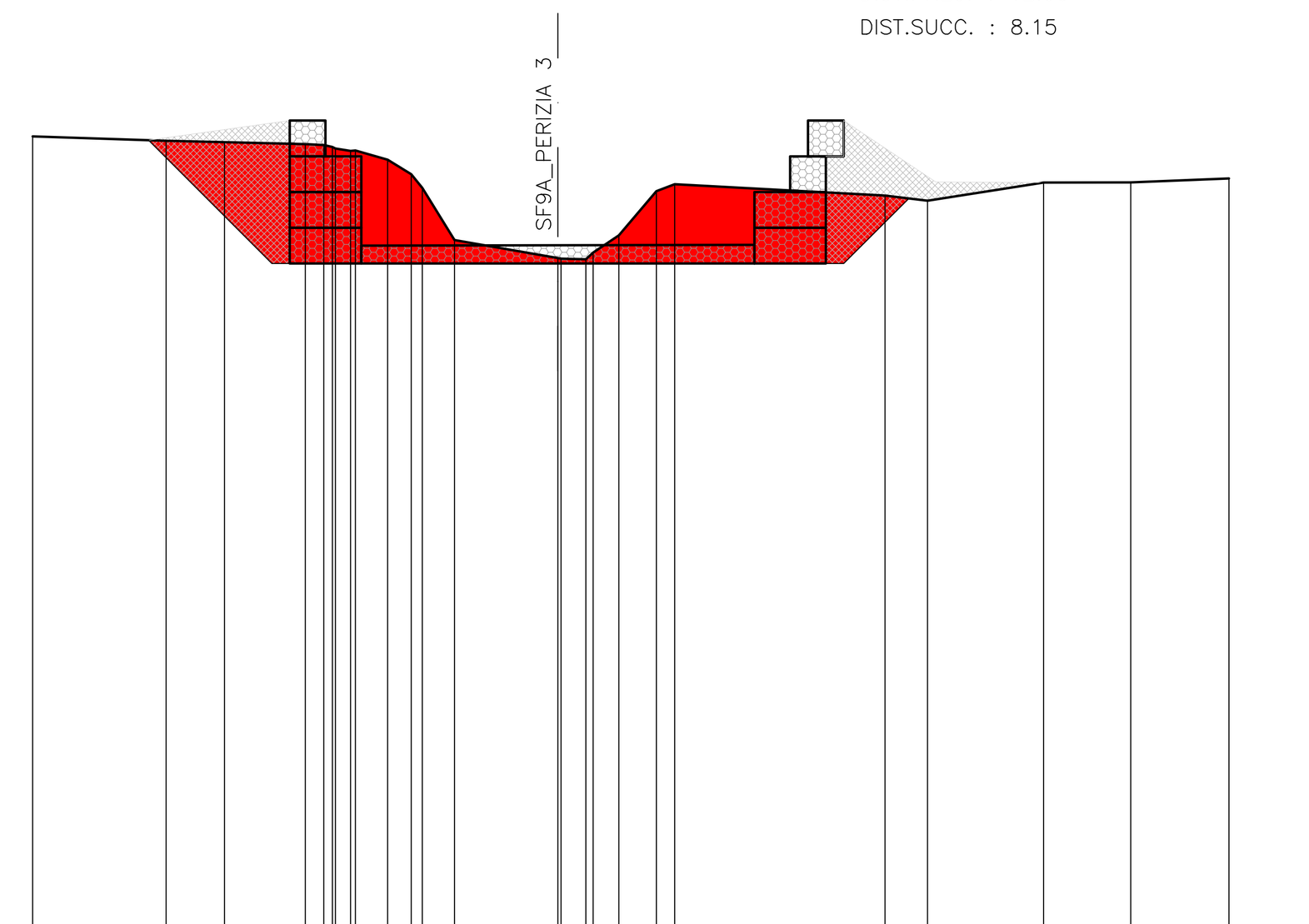

SCALA 1:200

QT.RIF. 355.000

QUOTE TERRENO	377.65 377.52 377.49 377.43 377.40 377.35 377.31 377.34 377.25 377.00 376.59 376.21 374.75 374.24 374.23 374.21 374.40 374.88 376.12 376.31 375.99 375.85 376.35 376.36 376.47
DIST.PARZIALI TERRENO	3.74 1.63 2.26 0.52 0.42 0.91 0.66 0.90 2.89 0.69 0.72 1.05 0.51 5.88 1.19 3.25 2.44 2.75
QUOTE SCAVO	377.54 374.09 374.09 374.09 375.91 375.85 376.35
DIST.PARZIALI SCAVO	3.45 8.00 8.00 1.82 0.52 3.25

SCAVI BONIFICHE SS 121_LOTTO 2A	
STERRO	40.67 mq
RILEVATI SS 121_LOTTO 2A	
RIEMPIMENTO OPERE	15.97 mq

SEZIONE N. : 42
QT. PROGETTO : 374.29
DIST.PROG. : 458.65
DIST.PREC. : 8.15
DIST.SUCC. : 1.05

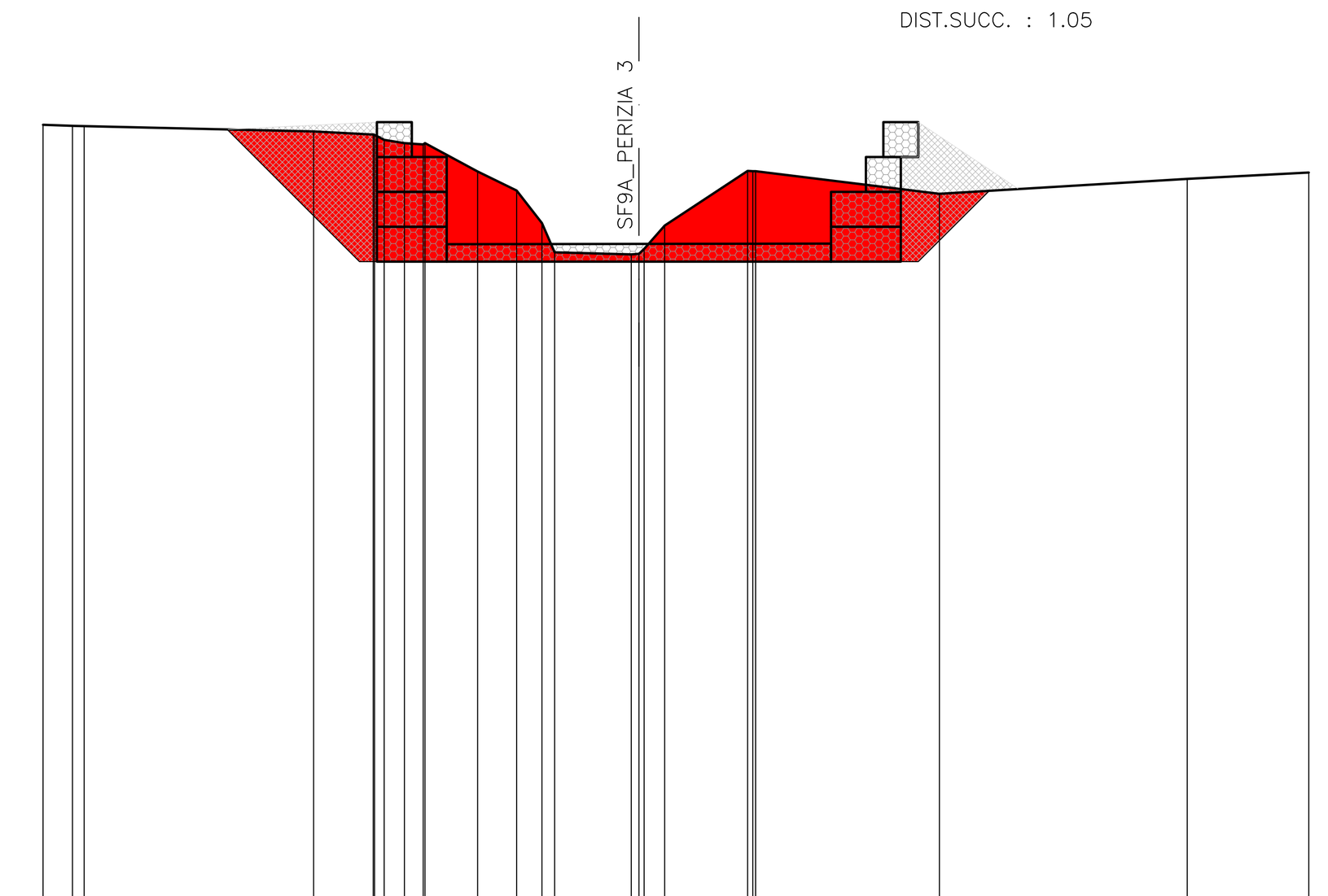

SCALA 1:200

QT.RIF. 355.000

QUOTE TERRENO	377.70 377.67 377.66 377.51 377.42 377.41 377.27 377.18 377.14 377.18 376.36 375.82 374.89 374.05 373.99 374.01 374.14 374.82 376.38 376.37 376.37 375.72 376.15 376.33
DIST.PARZIALI TERRENO	0.84 6.57 1.71 0.58 0.54 1.51 1.12 0.72 2.20 0.59 2.37 5.26 7.10 3.48
QUOTE SCAVO	377.57 373.78 373.78 373.78 375.81 375.86
DIST.PARZIALI SCAVO	3.79 8.00 8.00 2.03 0.84

RIEMPIMENTO
GABBIONI DA RIMUOVERE
GABBIONI DA MANTENERE
STERRO

ANAS S.p.A.
DIREZIONE REGIONALE PER LA SICILIA

PA17/08
Affidamento a Contraente Generale dei "Lavori di ammodernamento del tratto Palermo - Lercara Friddi, lotto funzionale dal km 14,4 (km. 0,0 del Lotto 2) compreso il tratto di raccordo della rotatoria Bolognetta, al km 48,0 (km. 33,6 del Lotto 2 - Svincolo Manganaro incluso) compresi i raccordi con le attuali SS n.189 e SS n.121

Bolognetta S.c.p.a.

- PERIZIA DI VARIANTE N.3 -

Il Responsabile Ambientale: Dott. Maurizio D'angelo

Titolo elaborato:

IDROLOGIA E IDRAULICA
OPERE DI REGIMAZIONE FLUVIALE
SF.9A - Vallone Frattina: Svincolo Mezzojuso (km 12+700-12+850)
Sezioni correnti

Codice Unico Progetto (CUP) : F41B03000230001

Codice elaborato: PA17/08 — OPERA: P V — ARGOMENTO: I D — DOC. E PROG.: B 0 1 2F — FASE: 6 — REVISIONE: 0

CARTELLA:		FILE NAME:	NOTE:	PROT.			SCALA:
	0 4	PVIDB012D-I_60_4137.dwg	1=1	4 1 3 7			VARIE
5							
4							
3							
2							
1							
0	PRIMA EMISSIONE			Maggio 2021	M.L. Meoli	S. Fortino	N. Behaman
REV.	DESCRIZIONE			DATA	REDATTO	VERIFICATO	APPROVATO

Progettisti :
F.A.C.E. S.r.l. - Società di ingegneria
FACTORY OF ARCHITECTURE CIVIL ENGINEERING
via Flaminia 71 - 00196 Roma
tel: 06 32609519
e-mail: info@facesrl.com
pec: pec.facesrl@pec.com
Direttore Tecnico: ing. Antonio Ambrosi

Consulenti:
E&G S.r.l. ENVIRONMENT & GEOTECHNIC
STUDIO DI INGEGNERIA GEOTECNICA E AMBIENTALE
Direttore Tecnico: ing. Quintilio Napoleoni

Il Progettista Responsabile	Il Geologo	Il Coordinatore per la Sicurezza in fase di Esecuzione:	Il Direttore dei Lavori:
Ing. Antonio Ambrosi	Dott. Geol. Gualtiero Bellomo	Arch. Francesco Rondelli Il Coordinatore per la Esecuzione dei Lavori arch. Francesco Rondelli	Ing. Sandro Favero Il Direttore dei Lavori ing. Sandro Favero

ANAS S.p.A.

DATA: | PROTOCOLLO: | VISTO: IL RESPONSABILE DEL PROCEDIMENTO

CODICE PROGETTO: L O 4 1 0 C E 1 1 0 1 — Dott. Ing. Luigi Mupo

Vistato da Luigi Mupo il 29/06/2021 alle 07:45:03 CEST