

SCAVI BONIFICHE SS 121 LOTTO 2A  
 STERRO 43,63 mq  
 RILEVATI SS 121 LOTTO 2A 15,98 mq  
 RIEMPIENTO CPER

SEZIONE N. : 43  
 QT. PROGETTO : 374,25  
 DIST.PROG. : 459,70  
 DIST.PREC. : 1,05  
 DIST.SUCC. : 6,79

SCAVI BONIFICHE SS 121 LOTTO 2A  
 STERRO 48,28 mq  
 RILEVATI SS 121 LOTTO 2A 17,43 mq  
 RIEMPIENTO CPER

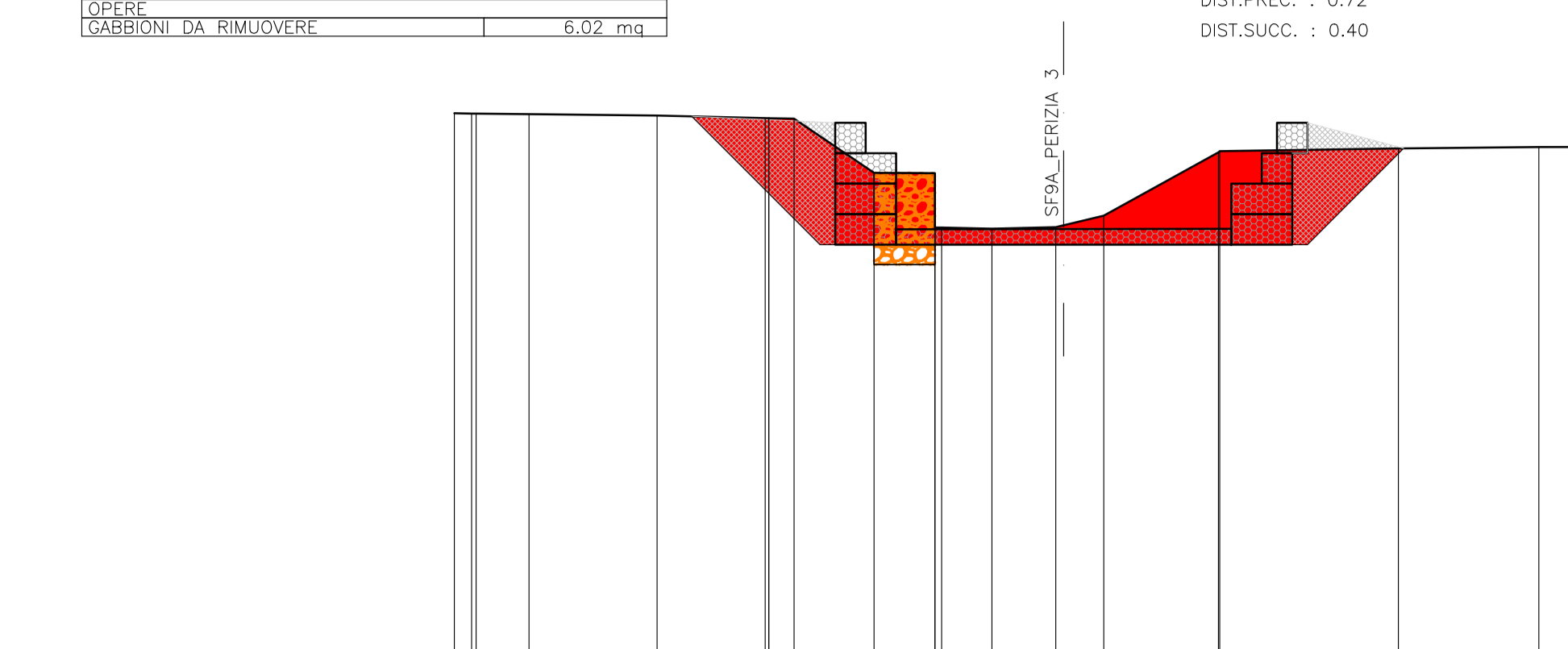
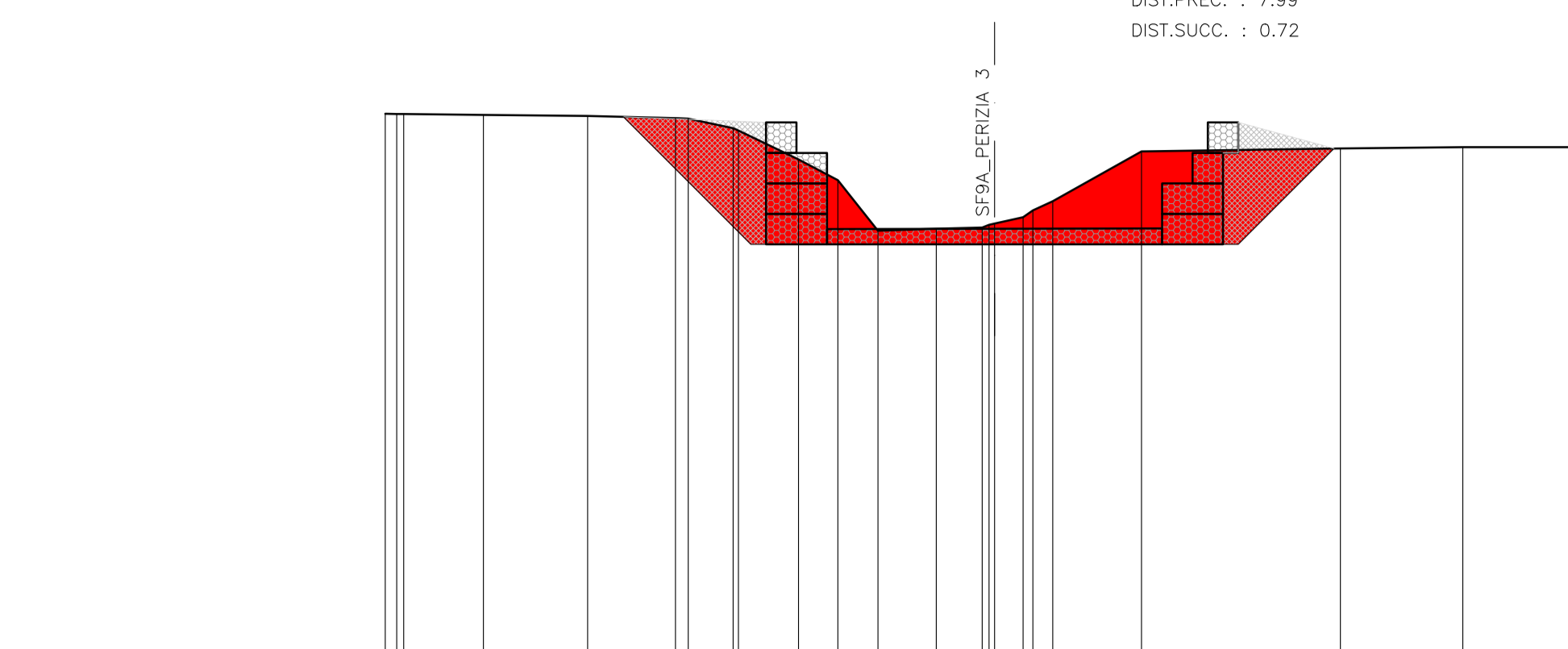
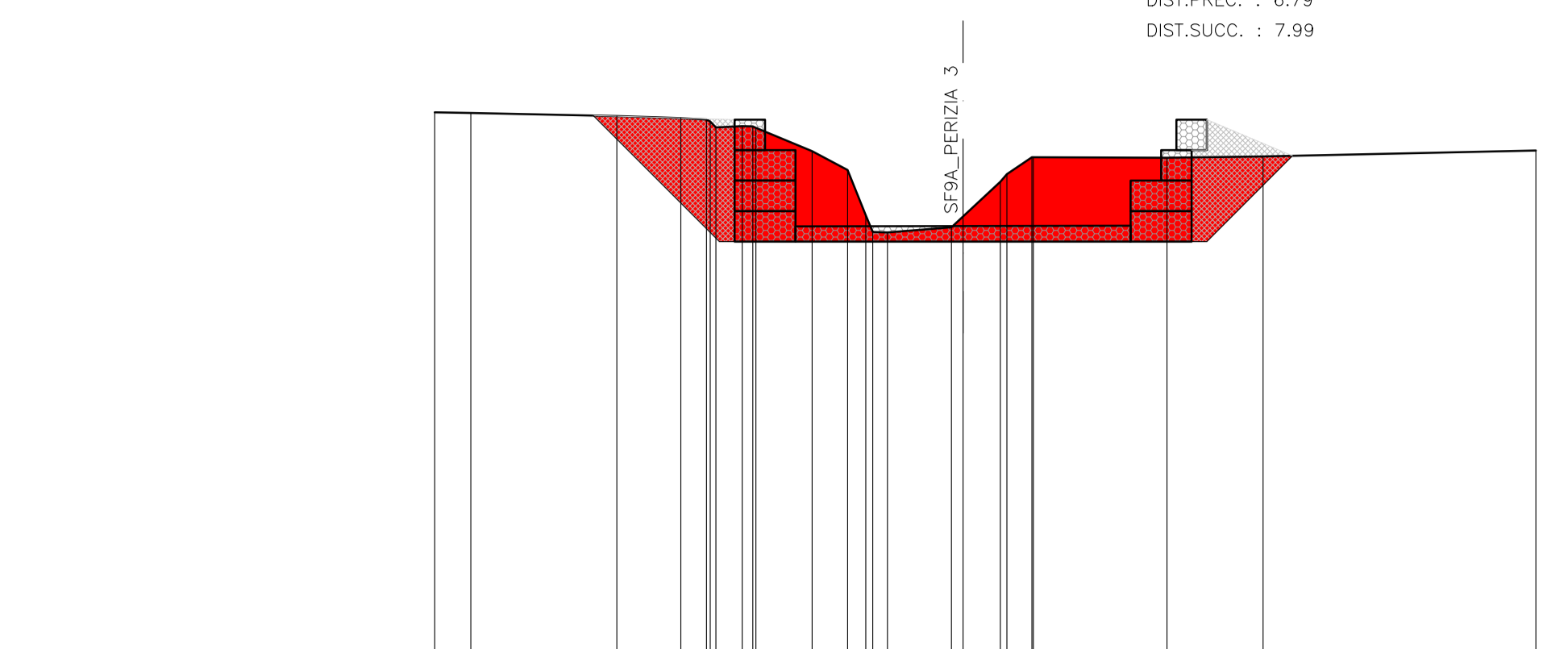
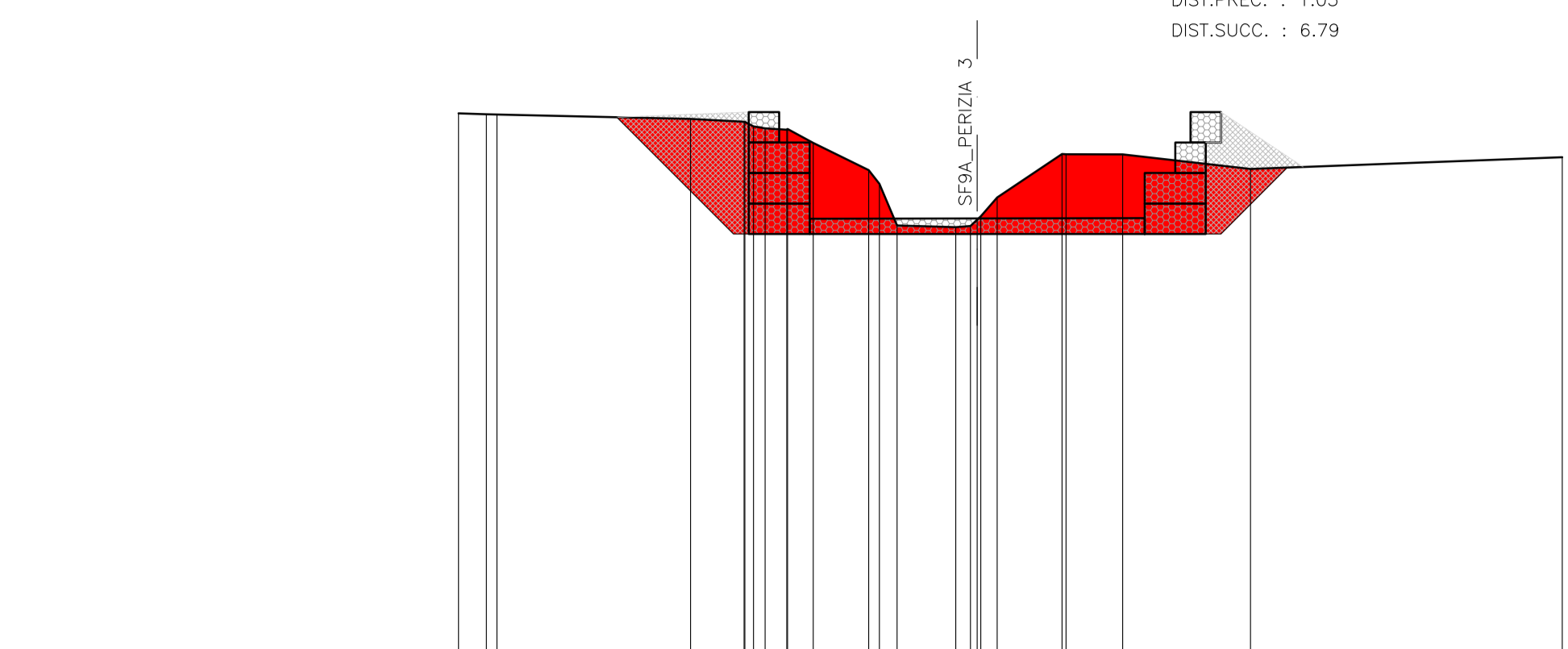
SEZIONE N. : 44  
 QT. PROGETTO : 374,00  
 DIST.PROG. : 466,49  
 DIST.PREC. : 6,79  
 DIST.SUCC. : 7,99

SCAVI BONIFICHE SS 121 LOTTO 2A  
 STERRO 42,89 mq  
 RILEVATI SS 121 LOTTO 2A 18,21 mq  
 RIEMPIENTO CPER

SEZIONE N. : 45 EX1  
 QT. PROGETTO : 373,91  
 DIST.PROG. : 474,48  
 DIST.PREC. : 7,99  
 DIST.SUCC. : 0,72

SCAVI BONIFICHE SS 121 LOTTO 2A  
 STERRO 43,17 mq  
 RILEVATI SS 121 LOTTO 2A 18,29 mq  
 RIEMPIENTO CPER 6,02 mq

SEZIONE N. : 46 EX2  
 QT. PROGETTO : 373,90  
 DIST.PROG. : 475,20  
 DIST.PREC. : 0,72  
 DIST.SUCC. : 0,40



SCALA 1:200  
QT.RIF. 355,000

QUOTE TERRENO	377,70	377,52	377,42	377,50	377,50	377,50	377,50	377,50	377,50	377,50	376,26
DIST.PARZIALI TERRENO	0,81	6,35	1,76	0,81	0,81	0,81	0,81	0,81	0,81	0,81	10,23
QUOTE SCAVO	377,57	373,74	373,74	373,74	373,74	373,74	373,74	373,74	373,74	373,74	376,57
DIST.PARZIALI SCAVO		3,83	8,00	8,00	8,00	8,00	8,00	8,00	8,00	8,00	376,57

SCALA 1:200  
QT.RIF. 355,000

QUOTE TERRENO	377,73	377,61	377,54	377,54	377,54	377,54	377,54	377,54	377,54	377,54	376,48
DIST.PARZIALI TERRENO	1,19	4,79	2,10	0,81	0,81	0,81	0,81	0,81	0,81	0,81	8,95
QUOTE SCAVO	377,63	373,49	373,49	373,49	373,49	373,49	373,49	373,49	373,49	373,49	376,30
DIST.PARZIALI SCAVO		4,14	8,00	8,00	8,00	8,00	8,00	8,00	8,00	8,00	376,30

SCALA 1:200  
QT.RIF. 355,000

QUOTE TERRENO	377,69	377,65	377,61	377,54	377,54	377,54	377,54	377,54	377,54	377,54	376,48
DIST.PARZIALI TERRENO	2,62	3,42	2,88	0,81	0,81	0,81	0,81	0,81	0,81	0,81	8,95
QUOTE SCAVO	377,58	373,40	373,40	373,40	373,40	373,40	373,40	373,40	373,40	373,40	376,59
DIST.PARZIALI SCAVO		4,18	8,00	8,00	8,00	8,00	8,00	8,00	8,00	8,00	376,59

SCALA 1:200  
QT.RIF. 355,000

QUOTE TERRENO	377,70	377,63	377,63	377,54	377,54	377,54	377,54	377,54	377,54	377,54	376,60
DIST.PARZIALI TERRENO	0,81	1,74	4,20	3,55	2,62	2,00	1,65	2,10	1,32	0,81	10,23
QUOTE SCAVO	377,60	373,39	373,39	373,39	373,39	373,39	373,39	373,39	373,39	373,39	376,60
DIST.PARZIALI SCAVO		4,21	8,00	8,00	8,00	8,00	8,00	8,00	8,00	8,00	376,60

SCAVI BONIFICHE SS 121 LOTTO 2A  
 STERRO 46,68 mq  
 RILEVATI SS 121 LOTTO 2A 18,34 mq  
 RIEMPIENTO CPER 7,81 mq

SEZIONE N. : 47  
 QT. PROGETTO : 373,89  
 DIST.PROG. : 475,60  
 DIST.PREC. : 0,40  
 DIST.SUCC. : 8,72

SCAVI BONIFICHE SS 121 LOTTO 2A  
 STERRO 21,05 mq  
 RILEVATI SS 121 LOTTO 2A 8,18 mq  
 RIEMPIENTO CPER

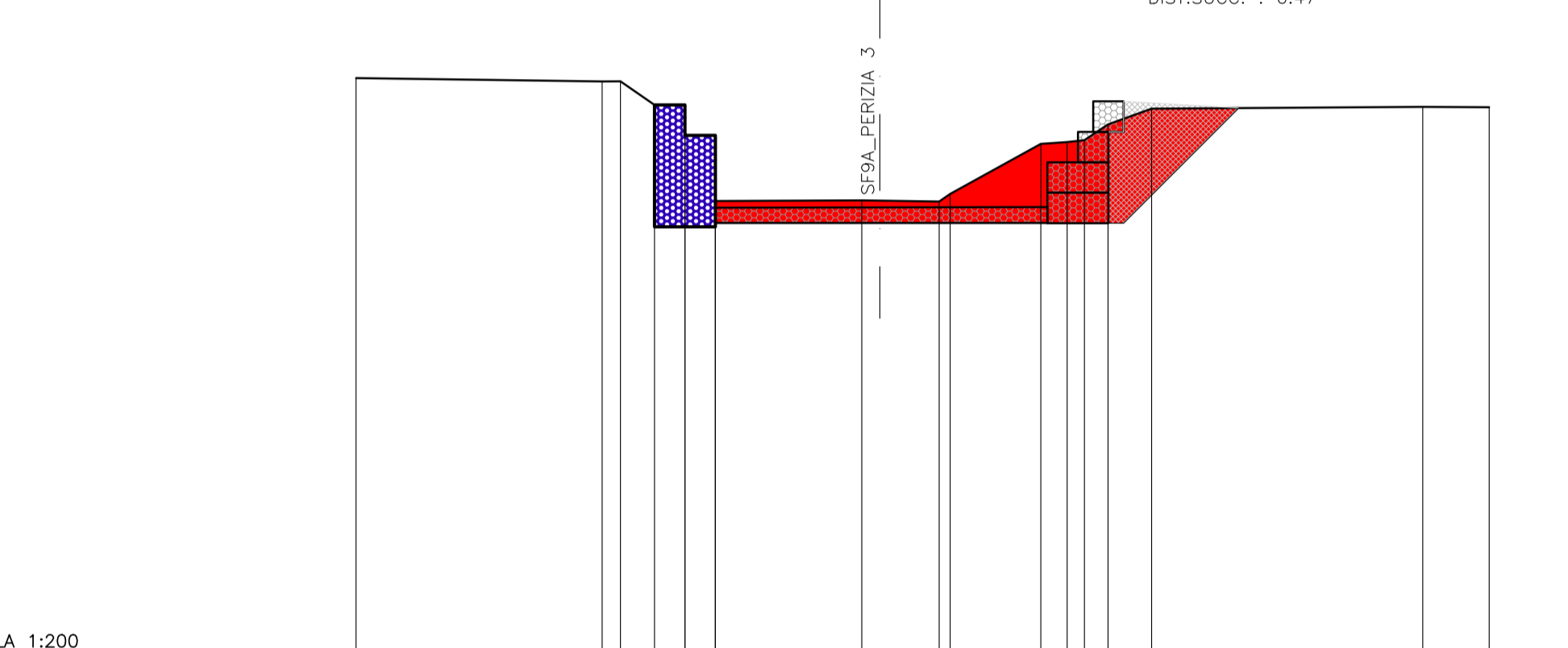
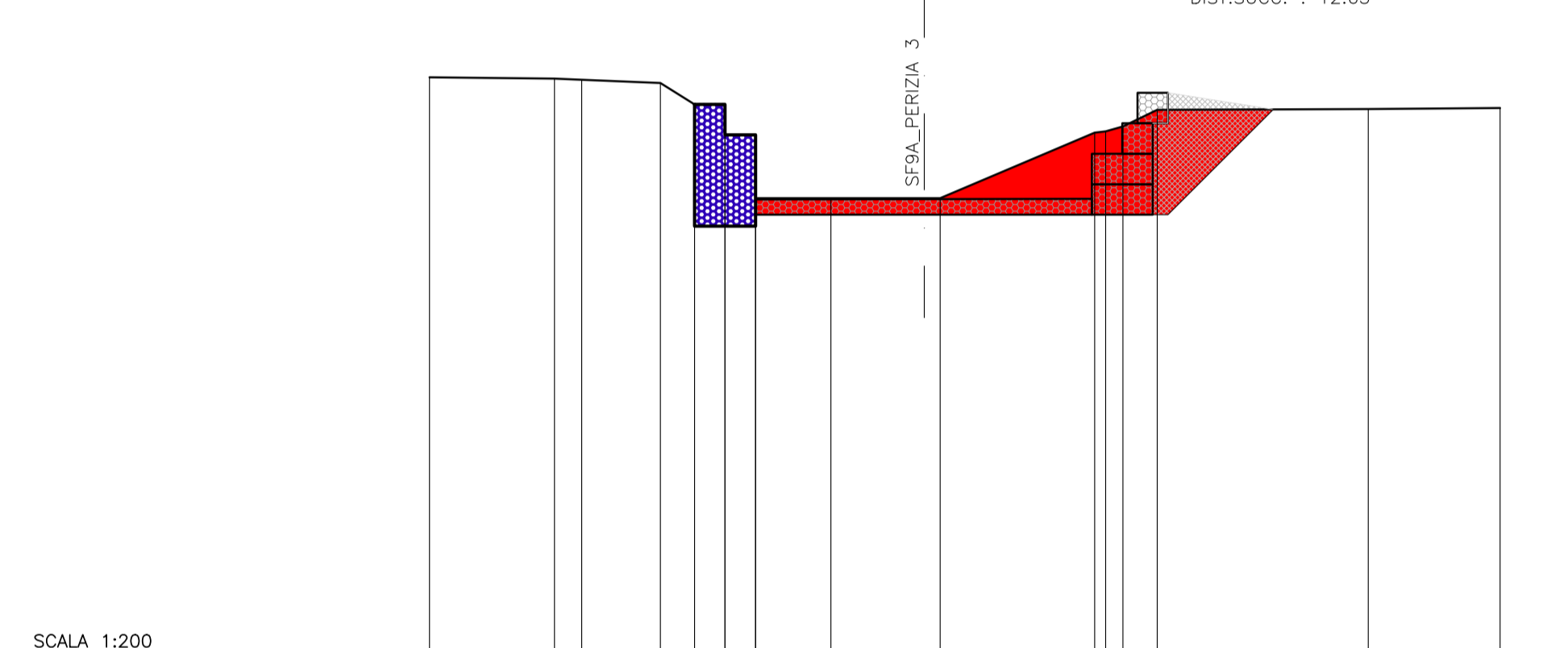
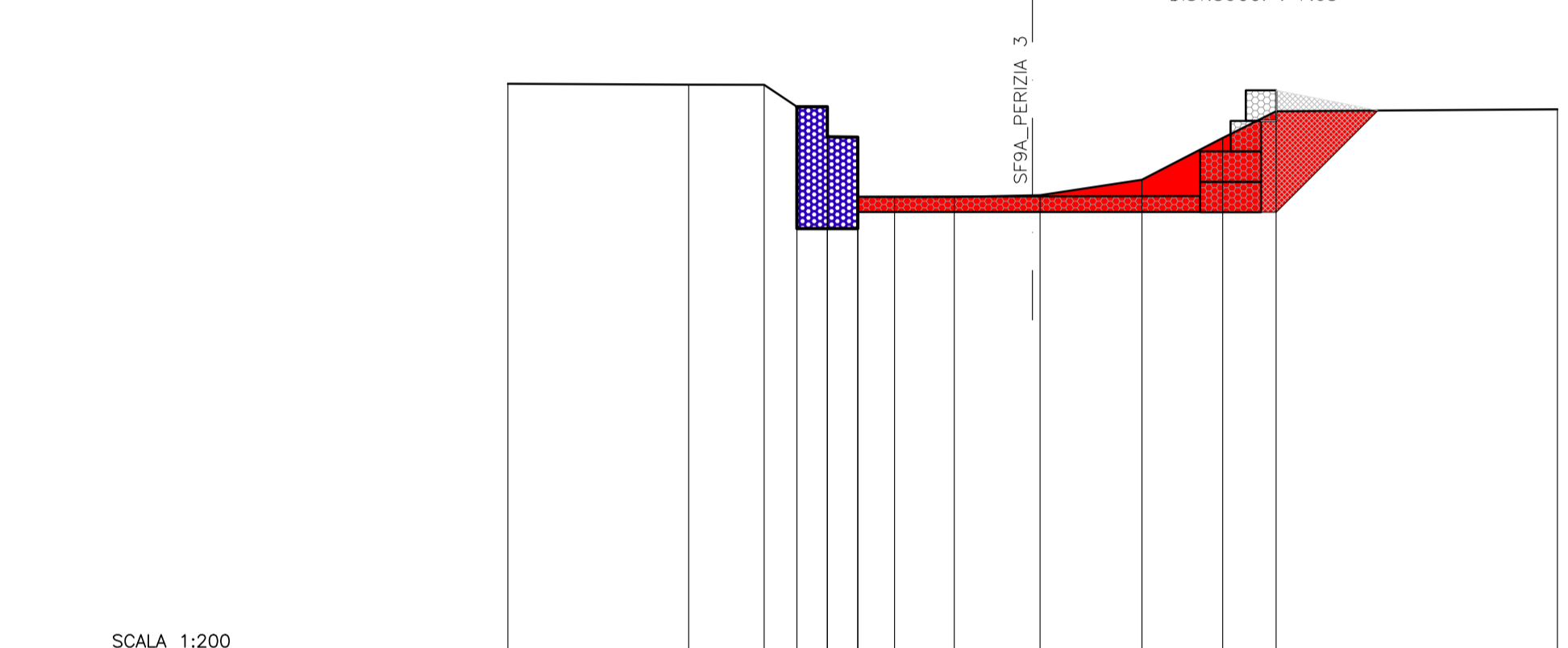
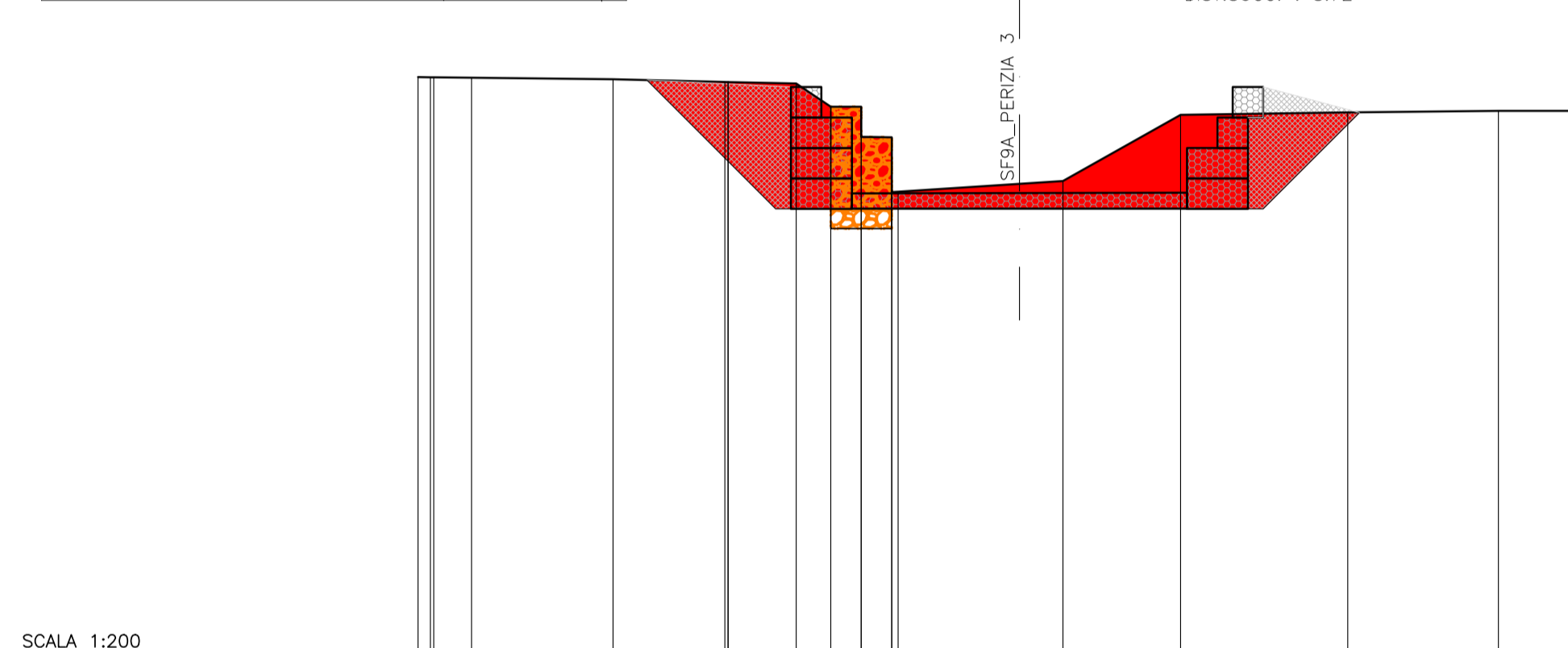
SEZIONE N. : 48 EX3  
 QT. PROGETTO : 373,79  
 DIST.PROG. : 484,33  
 DIST.PREC. : 8,72  
 DIST.SUCC. : 7,08

SCAVI BONIFICHE SS 121 LOTTO 2A  
 STERRO 23,81 mq  
 RILEVATI SS 121 LOTTO 2A 8,41 mq  
 RIEMPIENTO CPER

SEZIONE N. : 49 EX4  
 QT. PROGETTO : 373,71  
 DIST.PROG. : 491,41  
 DIST.PREC. : 7,08  
 DIST.SUCC. : 12,65

SCAVI BONIFICHE SS 121 LOTTO 2A  
 STERRO 25,79 mq  
 RILEVATI SS 121 LOTTO 2A 9,04 mq  
 RIEMPIENTO CPER

SEZIONE N. : 50 EX5  
 QT. PROGETTO : 373,43  
 DIST.PROG. : 504,06  
 DIST.PREC. : 12,65  
 DIST.SUCC. : 6,47



SCALA 1:200  
QT.RIF. 355,000

QUOTE TERRENO	377,71	377,64	377,55	377,50	377,50	377,50	377,50	377,50	377,50	377,50	376,60
DIST.PARZIALI TERRENO	1,24	4,64	3,67	2,24	1,13	1,00	1,00	1,00	1,00	1,00	4,28
QUOTE SCAVO	377,61	373,38	373,38	373,38	373,38	373,38	373,38	373,38	373,38	373,38	376,60
DIST.PARZIALI SCAVO		4,23	8,00	8,00	8,00	8,00	8,00	8,00	8,00	8,00	376,60

SCALA 1:200  
QT.RIF. 355,000

QUOTE TERRENO	377,49	377,46	377,45	377,45	377,45	377,45	377,45	377,45	377,45	377,45	376,65
DIST.PARZIALI TERRENO		5,93	2,47	1,00	1,00	1,00	1,00	1,00	1,00	1,00	9,23
QUOTE SCAVO	377,37	373,27	373,27	373,27	373,27	373,27	373,27	373,27	373,27	373,27	376,61
DIST.PARZIALI SCAVO		5,73	8,00	8,00	8,00	8,00	8,00	8,00	8,00	8,00	376,61

SCALA 1:200  
QT.RIF. 355,000

QUOTE TERRENO	377,70	377,66	377,62	377,51	377,51	377,51	377,51	377,51	377,51	377,51	376,69
DIST.PARZIALI TERRENO	4,10	0,82	2,58	1,32	1,00	1,00	1,00	1,00	1,00	1,00	4,33
QUOTE SCAVO	377,59	373,39	373,39	373,39	373,39	373,39	373,39	373,39	373,39	373,39	376,69
DIST.PARZIALI SCAVO		4,10	8,00	8,00	8,00	8,00	8,00	8,00	8,00	8,00	376,69

SCALA 1:200  
QT.RIF. 355,000

QUOTE TERRENO	377,67	377,55	377,55	377,55	377,55	377,55	377,55	377,55	377,55	377,55	376,72
DIST.PARZIALI TERRENO	8,08	0,82	4,80	3,98	2,98	2,98	2,98	2,98	2,98	2,98	12,18
QUOTE SCAVO	377,51	373,31	373,31	373,31	373,31	373,31	373,31	373,31	373,31	373,31	376,72
DIST.PARZIALI SCAVO		5,40	8,00	8,00	8,00	8,00	8,00	8,00	8,00	8,00	376,72

- RIEMPIENTO
- GABBIONI DA RIMUOVERE
- GABBIONI DA MANTENERE
- STERRO

SCAVI BONIFICHE SS 121 LOTTO 2A  
 STERRO 29,89 mq  
 RILEVATI SS 121 LOTTO 2A 0,92 mq  
 RIEMPIENTO CPER 9,97 mq

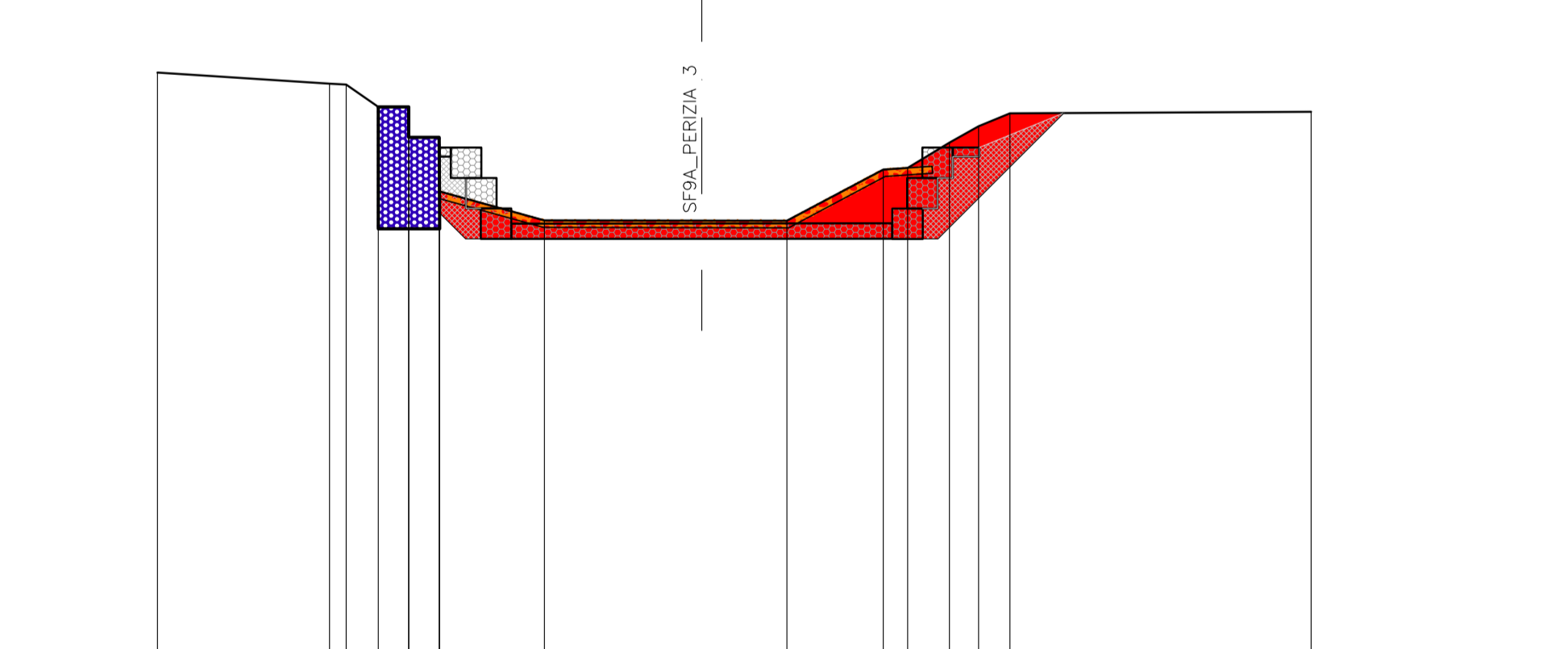
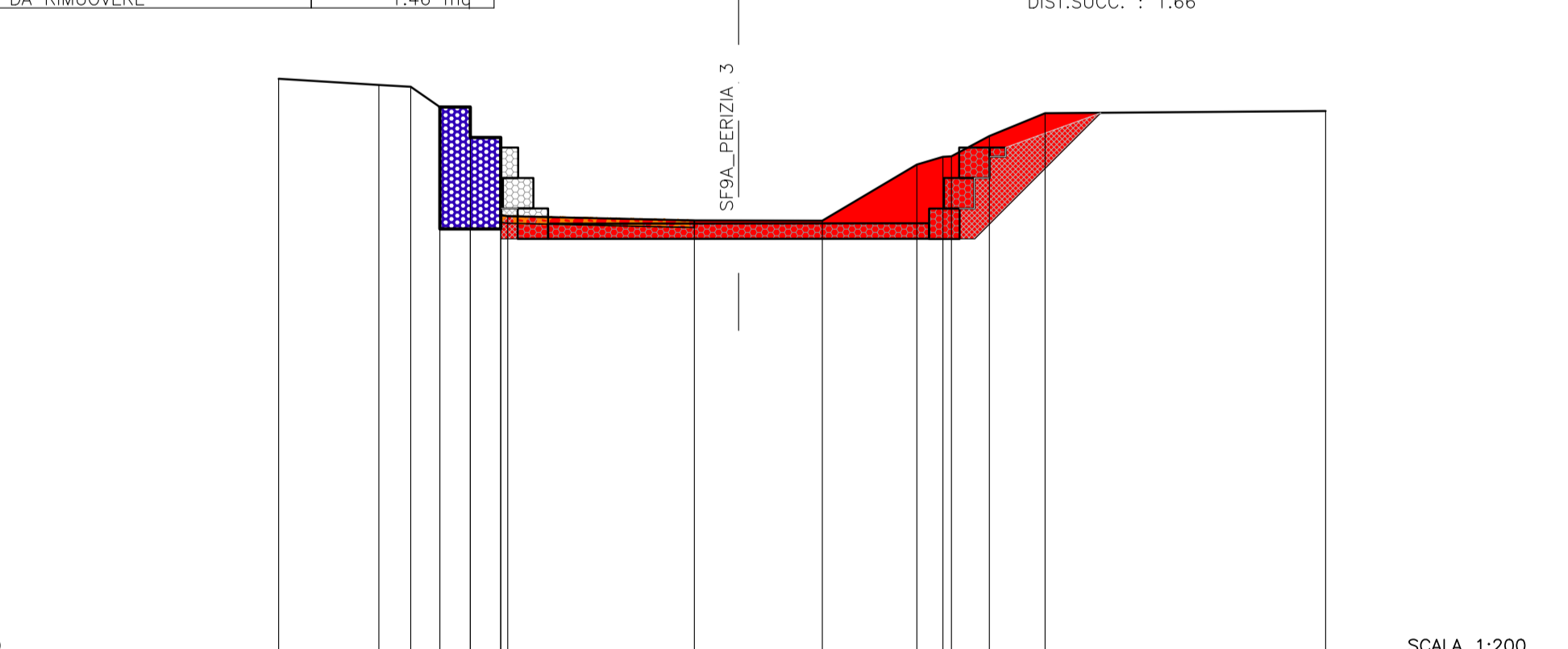
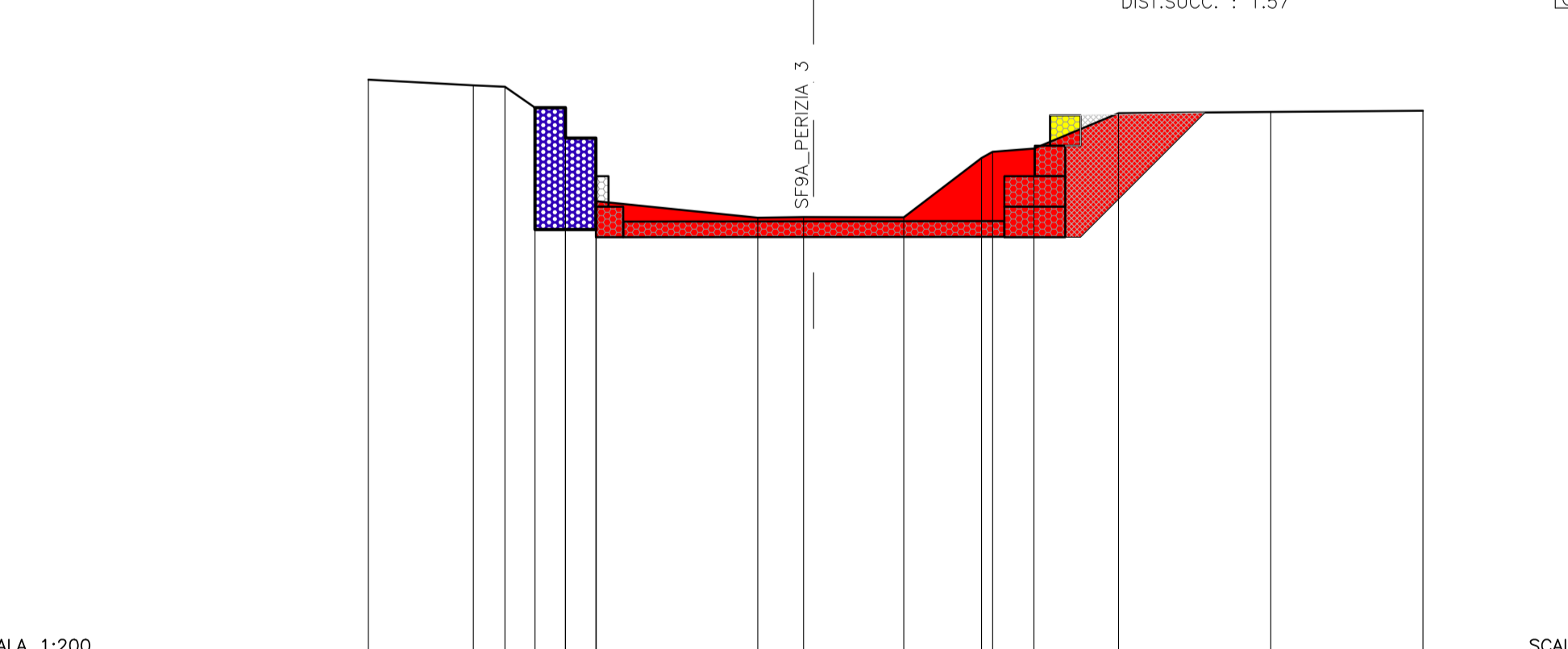
SEZIONE N. : 51 EX6  
 QT. PROGETTO : 373,12  
 DIST.PROG. : 510,53  
 DIST.PREC. : 6,47  
 DIST.SUCC. : 1,57

SCAVI BONIFICHE SS 121 LOTTO 2A  
 STERRO 24,15 mq  
 RILEVATI SS 121 LOTTO 2A 6,04 mq  
 RIEMPIENTO CPER 1,48 mq

SEZIONE N. : 52 EX7  
 QT. PROGETTO : 373,04  
 DIST.PROG. : 513,09  
 DIST.PREC. : 1,57  
 DIST.SUCC. : 1,66

SCAVI BONIFICHE SS 121 LOTTO 2A  
 STERRO 24,38 mq  
 RILEVATI SS 121 LOTTO 2A 7,31 mq  
 RIEMPIENTO CPER 1,84 mq

SEZIONE N. : 53 EX8  
 QT. PROGETTO : 372,98  
 DIST.PROG. : 513,75  
 DIST.PREC. : 1,66  
 DIST.SUCC. : 1,77



SCALA 1:200  
QT.RIF. 355,000

QUOTE TERRENO	377,77	377,56	377,56	377,56	377,56	377,56	377,56	377,56	377,56	377,56	376,75
DIST.PARZIALI TERRENO	3,44	1,04	1,04	1,04	1,04	1,04	1,04	1,04	1,04	1,04	5,00
QUOTE SCAVO	377,60	373,24	373,24	373,24	373,24	373,24	373,24	373,24	373,24	373,24	376,69
DIST.PARZIALI SCAVO		7,14	8,76	4,09	5,00	5,00	5,00	5,00	5,00	5,00	376,69

SCALA 1:200  
QT.RIF. 355,000

QUOTE TERRENO	377,80	377,60	377,60	377,60	377,60	377,60	377,60	377,60	377,60	377,60	376,74
DIST.PARZIALI TERRENO	3,29	1,05	1,05	1,05	1,05	1,05	1,05	1,05	1,05	1,05	9,21
QUOTE SCAVO	377,54	373,15	373,15	373,15	373,15	373,15	373,15	373,15	373,15	373,15	376,68
DIST.PARZIALI SCAVO		7,81	7,75	4,14	5,00	5,00	5,00	5,00	5,00	5,00	376,68

SCALA 1:200  
QT.RIF. 355,000

QUOTE TERRENO	378,00	377,84	377,84	377,84	377,84	377,84	377,84	377,84	377,84	377,84	376,72
DIST.PARZIALI TERRENO	5,65	0,85	1,00	1,00	1,00	1,00	1,00	1,00	1,00	1,00	9,89
QUOTE SCAVO	377,84	373,44	373,44	373,44	373,44	373,44	373,44	373,44	373,44	373,44	376,68
DIST.PARZIALI SCAVO		7,75	7,75	4,14	5,00	5,00	5,00	5,00	5,00	5,00	376,68

**ANAS S.p.A.**  
 DIREZIONE REGIONALE PER LA SICILIA

PA17/08  
 Affidamento a Contratto Generale dei Lavori di ammodernamento del tratto Palermo - Lercara Fratta, lotto funzionale km 14.4 (km. 0,0 del Lotto 2) compreso il tratto di raccordo della rotonda Bolognetta, di km 45,0 (km. 30,8 del Lotto 2 - Svincolo Mangano incluso) compresi i raccordi con le attuali SS n.188 e SS n.121

**Bolognetta S.c.p.a.**

- PERIZIA DI VARIANTE N.3 -

Titolo elaborato:  
**IDROLOGIA E IDRAULICA  
 OPERE DI REGIMAZIONE FLUVIALE  
 SF.9A - Vallone Frattina: Svincolo Mezzojuso (km 12+700-12+850)  
 Sezioni correnti**

Codice Unico Progetto (CUP) : F41B0300230001

Codice elaborato: PA17/08 P V I D B O 1 2 G 6 0

CARTELLA: FILE NAME: FVIDB012D-1\_60\_4137.dwg NOTE: 1+1 PROT: 4 1 3 7 SCALA: VARIE

REV. 0 PRIMA EMISSIONE Maggio 2021 M.L. Meo S. Forto N. Beham

Progettista: FACE S.r.l. Società di Ingegneria in base di Cassazione: Arch. Francesco Rondelli  
 Direttore Tecnico: Ing. Antonio Ambrosi

Consulente: E&G S.r.l. STUDIO DI INGEGNERIA E ARCHITETTURA  
 Direttore Tecnico: Ing. Gabriele Napoleone

Il Geologo: Dott. Geo. Gaetano Bellomo  
 Il Coordinatore per la Sicurezza in fase di esecuzione: Arch. Francesco Rondelli  
 Il Coordinatore per la Esecuzione dei Lavori: Arch. Francesco Rondelli  
 Il Direttore dei Lavori: Ing. Sandro Favaro

ANAS S.p.A.  
 DATA: \_\_\_\_\_ PROTOCOLLO: \_\_\_\_\_ VISTO IL RESPONSABILE DEL PROCEDIMENTO  
 CODICE PROGETTO: L0410C E 11101 Dat. Ing. Luigi Mago