SCAVI BONIFICHE SS 121_LOTTO 2A	
STERRO	17.45 mq
RILEVATI SS 121_LOTTO 2A	
RIEMPIMENTO PER SCOGLIERA	12.70 mq
RILEVATO	0.01 mq
OPERE	
SCOGLIERA	32.88 mq

SEZIONE N. : 19
QT. PROGETTO : 348.00
DIST.PROG. : 165.00
DIST.PREC. : 10.00
DIST.SUCC. : 10.09

TIPOLOGICO SEZIONE 1-D

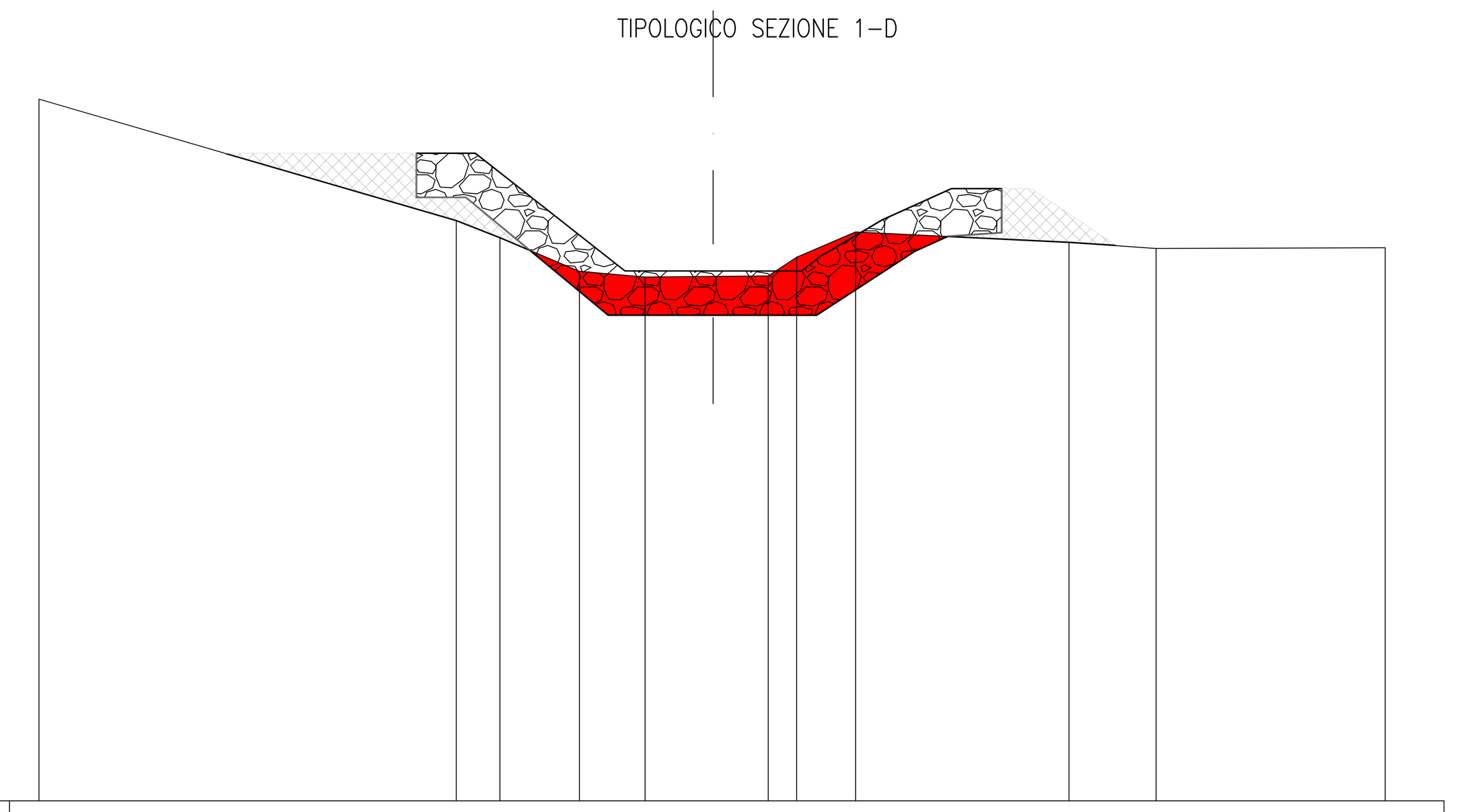

SCALA 1:200

QT.RIF. 330.000

QUOTE TERRENO	353.84 349.71 349.13 347.99 347.80 347.82 347.83 348.47 349.33 348.97 348.76 348.79
DIST.PARZIALI TERRENO	14.17 1.48 2.70 2.23 2.31 1.87 0.97 2.00 7.25 2.96 7.78
QUOTE SCAVO	352.00 349.71 349.13 348.70 346.50 346.50 346.50 348.67 349.17 348.97 348.87
DIST.PARZIALI SCAVO	7.86 1.48 1.02 2.66 3.57 3.51 3.34 1.12 4.12 1.61

SCAVI BONIFICHE SS 121_LOTTO 2A	
STERRO	12.98 mq
RILEVATI SS 121_LOTTO 2A	
RIEMPIMENTO PER SCOGLIERA	16.81 mq
OPERE	
SCOGLIERA	32.76 mq

SEZIONE N. : 20
QT. PROGETTO : 348.00
DIST.PROG. : 175.09
DIST.PREC. : 10.09
DIST.SUCC. : 2.00

TIPOLOGICO SEZIONE 1-D

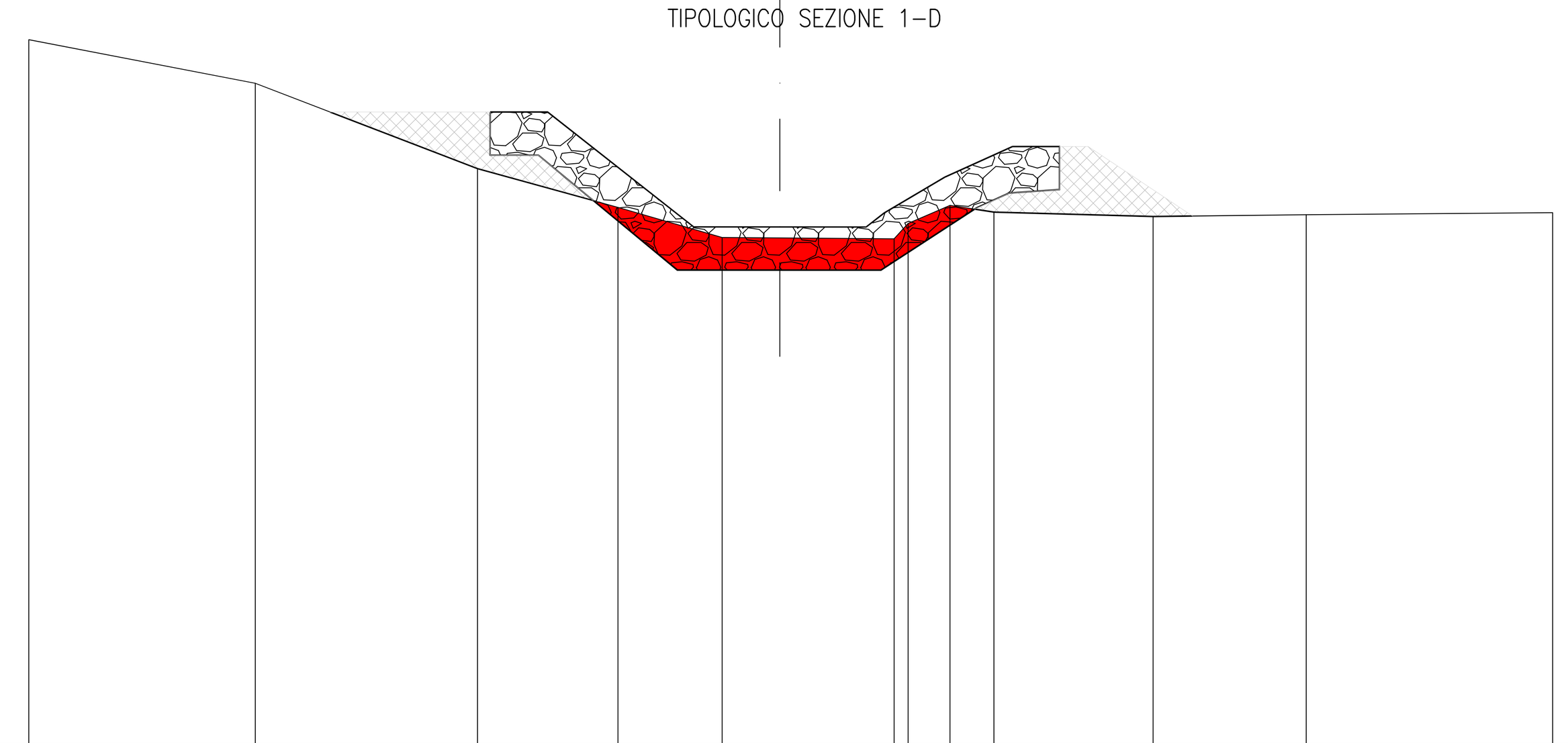

SCALA 1:200

QT.RIF. 330.000

QUOTE TERRENO	354.52 353.00 350.03 348.68 347.63 347.62 347.59 348.12 348.75 348.52 348.36 348.43 348.50
DIST.PARZIALI TERRENO	7.88 7.73 4.89 3.62 2.01 3.97 0.49 1.46 1.53 5.54 5.33 8.58
QUOTE SCAVO	352.00 350.03 348.92 346.50 346.50 346.50 348.62 348.52 348.36 348.38
DIST.PARZIALI SCAVO	5.13 4.03 2.92 3.57 3.51 3.26 0.67 5.54 1.37

SCAVI BONIFICHE SS 121_LOTTO 2A	
STERRO	52.51 mq
RILEVATI SS 121_LOTTO 2A	
RIEMPIMENTO PER SCOGLIERA	6.08 mq
OPERE	
SCOGLIERA	35.00 mq

SEZIONE N. : 21
QT. PROGETTO : 346.00
DIST.PROG. : 177.09
DIST.PREC. : 2.00
DIST.SUCC. : 10.01

TIPOLOGICO SEZIONE 1-D

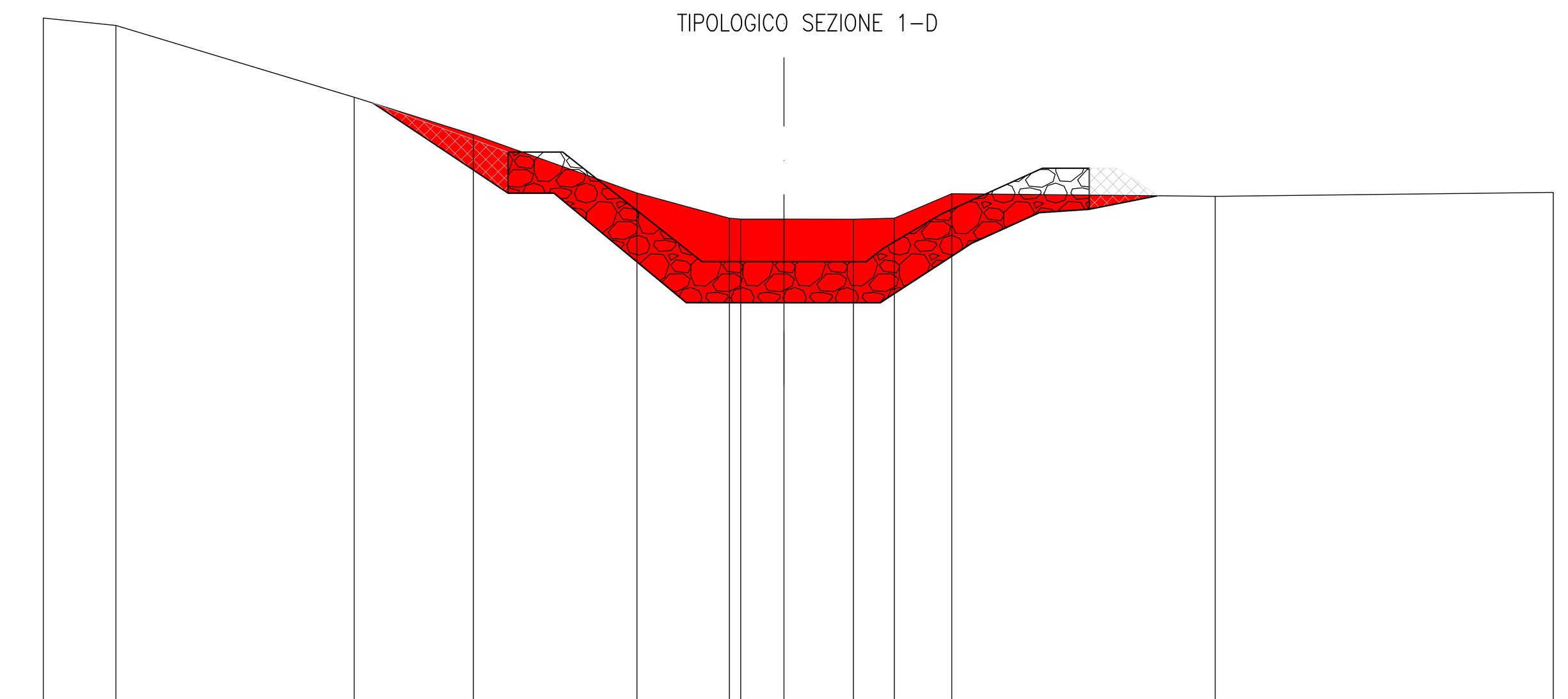

SCALA 1:200

QT.RIF. 330.000

QUOTE TERRENO	354.89 354.62 352.00 350.64 348.50 347.59 347.55 347.55 347.55 347.59 348.48 348.38 348.53
DIST.PARZIALI TERRENO	2.65 8.70 4.35 5.97 3.37 0.42 1.58 2.54 1.49 2.10 9.62 12.35
QUOTE SCAVO	351.78 348.50 348.50 344.50 344.50 344.50 346.67 347.79 347.91 348.41
DIST.PARZIALI SCAVO	4.93 1.68 4.83 3.57 3.51 3.34 2.47 1.83 2.51

SCAVI BONIFICHE SS 121_LOTTO 2A	
STERRO	56.38 mq
RILEVATI SS 121_LOTTO 2A	
RIEMPIMENTO PER SCOGLIERA	8.00 mq
OPERE	
SCOGLIERA	31.67 mq

SEZIONE N. : 22
QT. PROGETTO : 345.71
DIST.PROG. : 187.10
DIST.PREC. : 10.01
DIST.SUCC. : 69.02

TIPOLOGICO SEZIONE 1-D

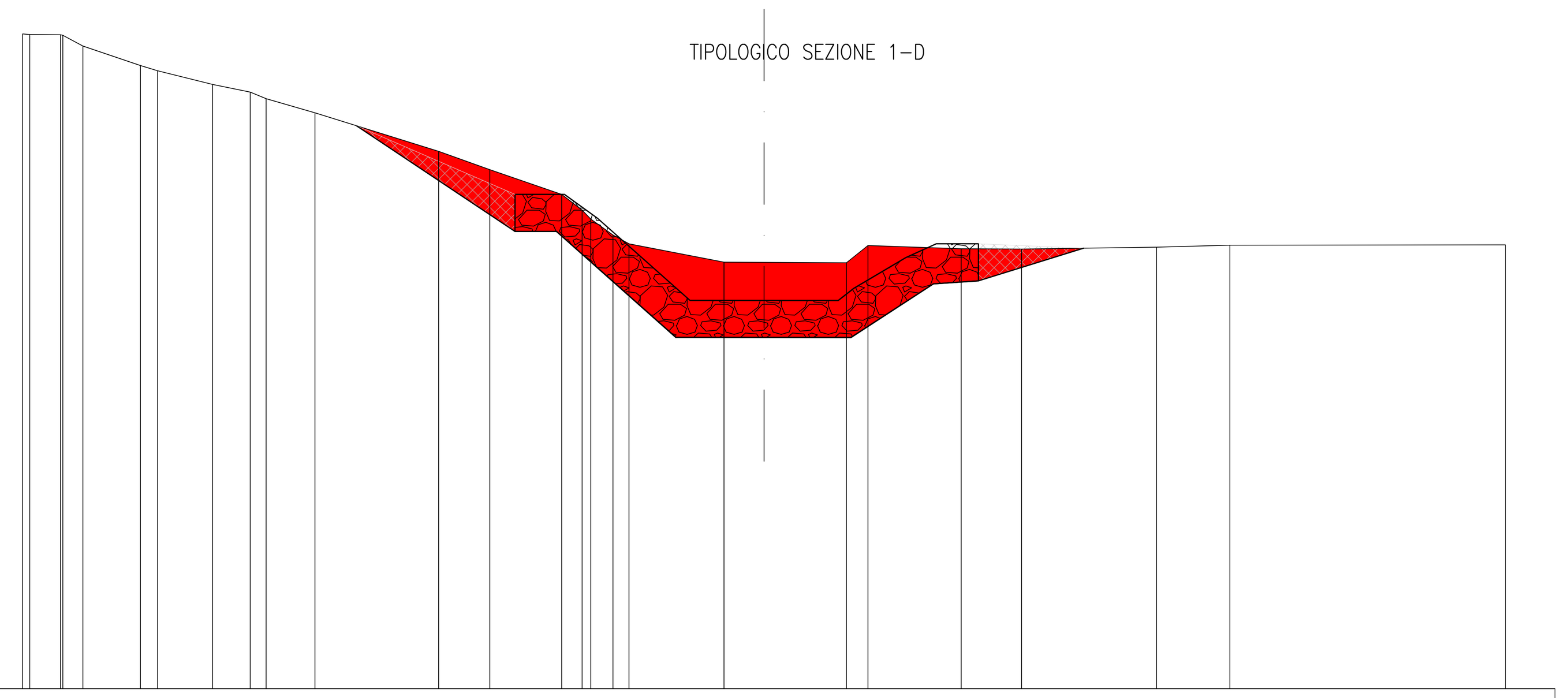

SCALA 1:200

QT.RIF. 330.000

QUOTE TERRENO	356.49 356.47 356.46 356.43 356.00 355.21 355.00 354.45 354.14 353.87 353.30 351.74 351.00 350.00 349.36 349.00 348.36 348.00 347.26 347.25 347.23 347.93 347.80 347.79 347.86 347.94 347.96
DIST.PARZIALI TERRENO	1.25 0.81 2.33 0.69 2.23 1.52 0.65 1.97 5.01 2.07 2.91 0.82 0.90 0.65 3.84 1.62 3.33 0.87 3.77 2.44 5.46 2.97 11.15
QUOTE SCAVO	352.78 348.50 348.50 344.21 344.21 344.21 346.38 346.50 347.83
DIST.PARZIALI SCAVO	6.42 1.68 4.83 3.57 3.51 3.34 1.83 4.27

SCAVI BONIFICHE SS 121_LOTTO 2A	
STERRO	62.83 mq
RILEVATI SS 121_LOTTO 2A	
RIEMPIMENTO PER SCOGLIERA	20.12 mq
OPERE	
SCOGLIERA	42.31 mq

SEZIONE N. : 23
QT. PROGETTO : 345.00
DIST.PROG. : 256.12
DIST.PREC. : 69.02
DIST.SUCC. : 13.88

TIPOLOGICO SEZIONE TRATTO 2

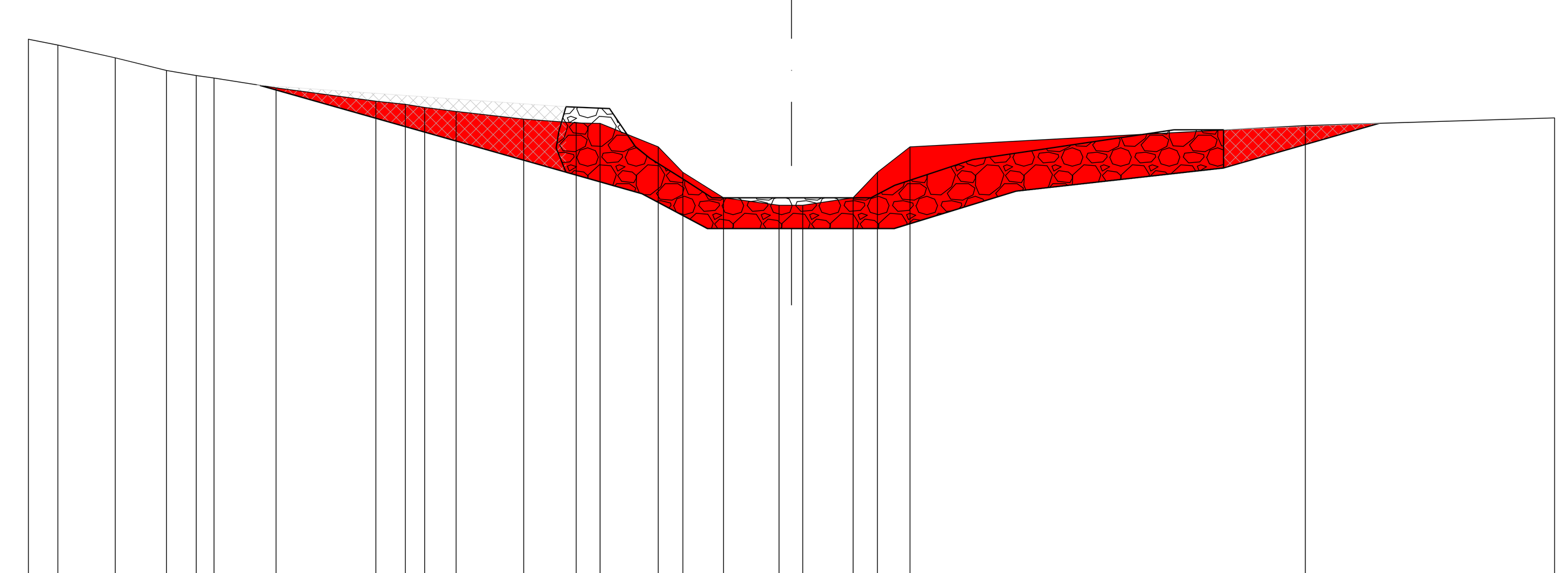

SCALA 1:200

QT.RIF. 330.000

QUOTE TERRENO	351.23 351.00 350.50 350.00 349.80 349.70 349.32 348.79 348.67 348.55 348.39 348.09 347.94 347.92 347.00 346.00 345.00 344.71 344.71 344.71 345.00 346.00 347.00 347.84 348.14
DIST.PARZIALI TERRENO	1.16 2.26 2.02 1.17 0.70 2.44 3.92 1.16 0.76 1.24 2.66 2.06 0.94 2.29 0.97 1.60 2.19 0.49 0.44 1.98 0.95 1.28 15.54 9.80
QUOTE SCAVO	349.42 345.16 343.79 343.79 343.79 345.26 346.17 347.92
DIST.PARZIALI SCAVO	15.02 2.57 3.30 4.03 4.80 8.15 6.12

SCAVI BONIFICHE SS 121_LOTTO 2A	
STERRO	57.16 mq
RILEVATI SS 121_LOTTO 2A	
RIEMPIMENTO PER SCOGLIERA	23.99 mq
OPERE	
SCOGLIERA	42.05 mq

SEZIONE N. : 24
QT. PROGETTO : 344.61
DIST.PROG. : 270.00
DIST.PREC. : 13.88
DIST.SUCC. : 15.00

TIPOLOGICO SEZIONE TRATTO 2

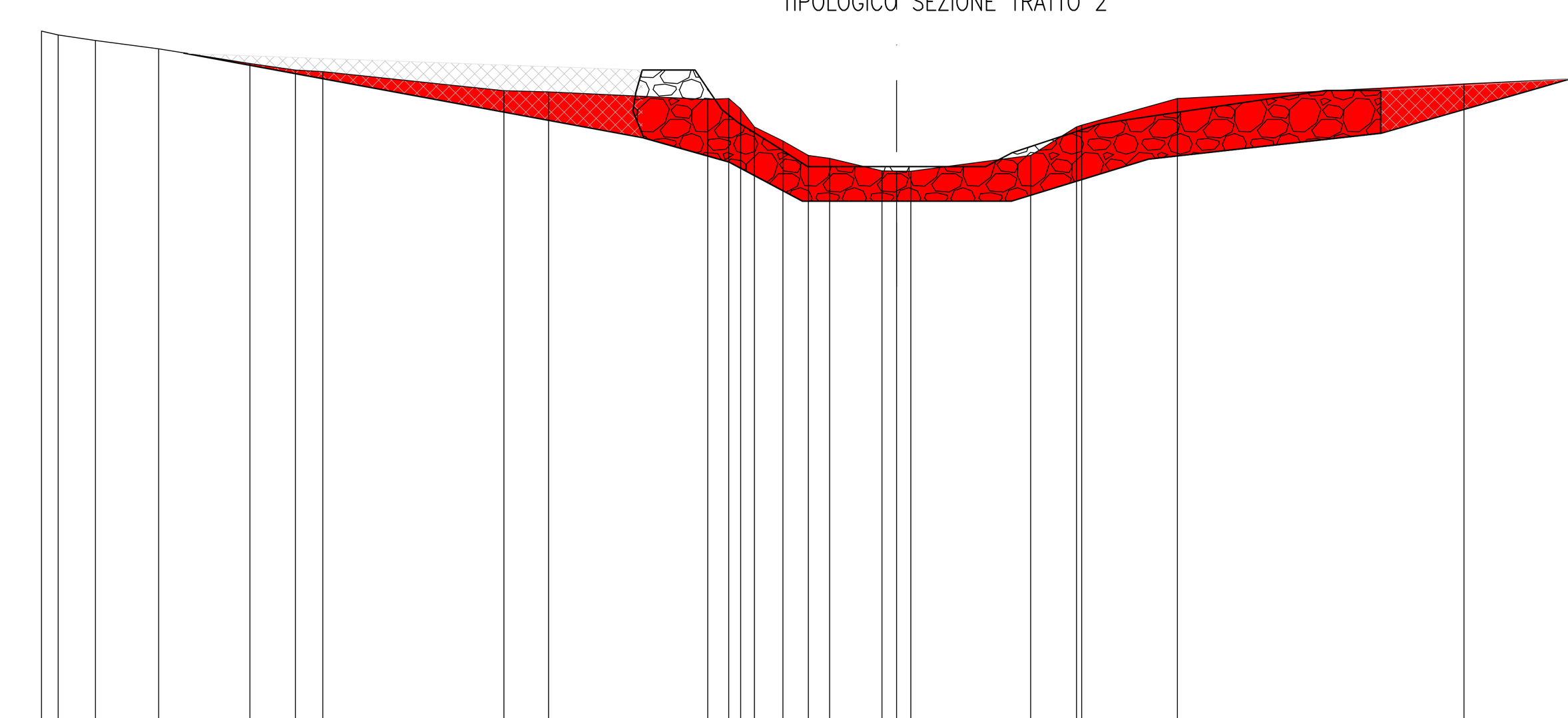

SCALA 1:200

QT.RIF. 325.000

QUOTE TERRENO	349.37 349.23 349.03 348.74 348.23 348.00 347.94 347.27 347.23 346.97 347.00 346.64 346.00 345.51 345.00 344.90 344.46 344.45 344.45 345.00 346.00 346.06 347.00 347.51 347.72 347.78 347.80 347.87 348.00 348.04
DIST.PARZIALI TERRENO	0.59 1.31 2.22 3.20 1.59 0.96 6.35 1.56 5.59 0.74 0.47 0.49 1.00 0.89 0.75 1.84 0.51 0.50 4.20 1.61 3.36 10.06 4.44 0.72 1.45 2.08 1.38
QUOTE SCAVO	348.60 345.61 344.77 343.40 343.40 343.40 344.87 345.78 347.68
DIST.PARZIALI SCAVO	16.16 2.99 2.57 3.30 4.03 4.80 8.19 6.61

SCAVI BONIFICHE SS 121_LOTTO 2A	
STERRO	38.97 mq
RILEVATI SS 121_LOTTO 2A	
RIEMPIMENTO PER SCOGLIERA	9.70 mq
OPERE	
SCOGLIERA	41.86 mq

SEZIONE N. : 25
QT. PROGETTO : 344.55
DIST.PROG. : 285.00
DIST.PREC. : 15.00
DIST.SUCC. : 10.91

TIPOLOGICO SEZIONE TRATTO 2



SCALA 1:200

QT.RIF. 325.000

QUOTE TERRENO	348.97 348.32 348.00 347.56 346.42 346.00 345.96 345.87 345.00 344.00 343.95 343.94 343.94 343.93 343.92 343.96 344.00 344.19 345.00 345.26 345.75 346.00 346.29 346.41 346.58 347.06 348.01 348.50 348.10 348.11 348.33
DIST.PARZIALI TERRENO	3.43 1.51 4.91 13.05 3.92 1.08 0.61 0.59 0.75 0.44 1.05 0.49 1.54 1.13 2.47 1.85 7.23 1.08 1.79 3.43 0.65 5.36
QUOTE SCAVO	348.00 347.56 347.48 345.55 344.71 343.34 343.34 343.34 344.81 346.05 348.10
DIST.PARZIALI SCAVO	4.91 0.84 10.44 2.99 2.57 3.30 4.03 4.80 8.15 7.00

SCAVI BONIFICHE SS 121_LOTTO 2A	
STERRO	34.47 mq
RILEVATI SS 121_LOTTO 2A	
RIEMPIMENTO PER SCOGLIERA	11.99 mq
OPERE	
SCOGLIERA	41.86 mq

SEZIONE N. : 26
QT. PROGETTO : 344.50
DIST.PROG. : 295.91
DIST.PREC. : 10.91
DIST.SUCC. : 241.93

TIPOLOGICO SEZIONE TRATTO 2

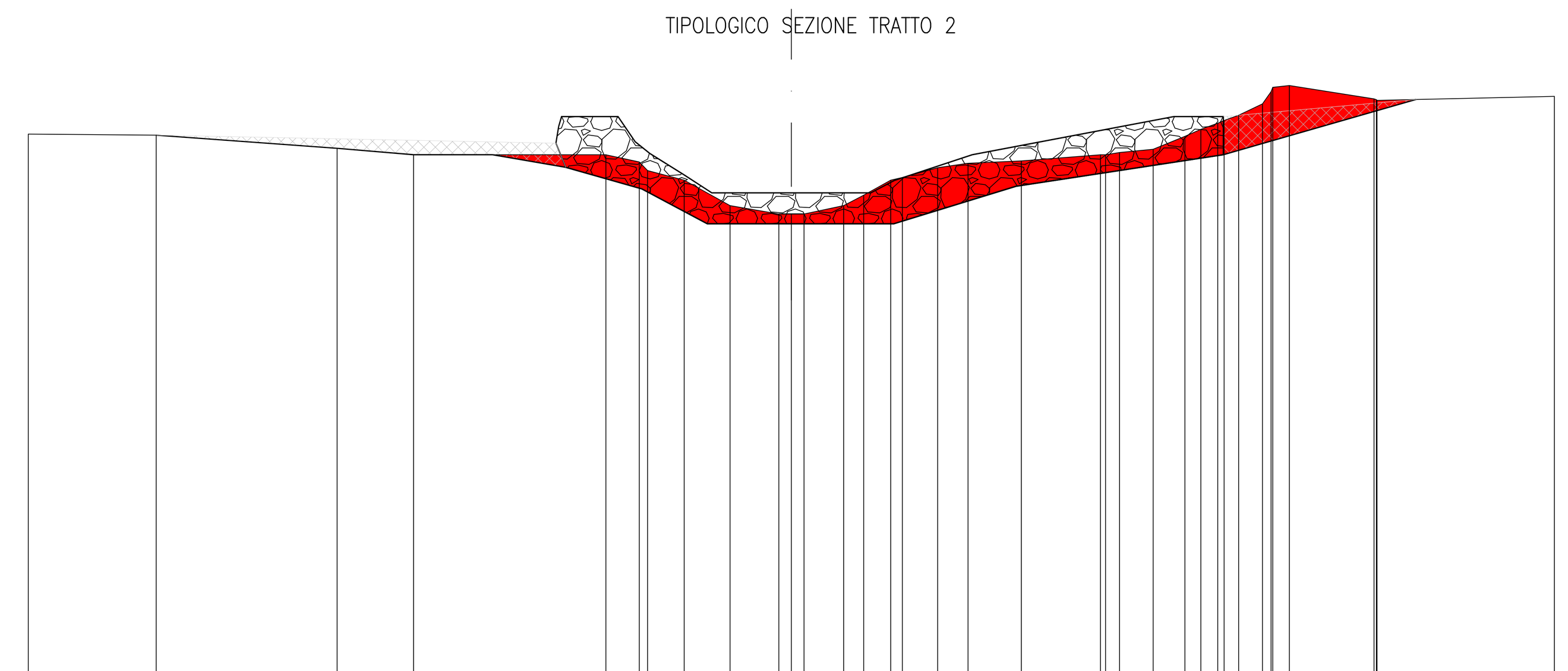

SCALA 1:200

QT.RIF. 325.000

QUOTE TERRENO	346.81 346.77 346.25 346.00 346.00 345.71 345.38 345.00 344.00 343.67 343.67 343.67 344.00 344.41 345.00 345.11 345.49 345.66 345.76 346.00 346.00 346.09 346.21 346.72 347.00 347.24 347.35 347.55 348.00 348.48 348.65 348.72 348.19 348.16 348.14 348.29
DIST.PARZIALI TERRENO	5.03 7.11 3.00 7.56 1.31 1.44 1.80 1.92 0.49 0.50 1.56 0.79 1.06 0.46 1.39 1.20 2.09 3.11 0.55 1.32 1.25 0.63 0.67 0.57 0.93 0.65 3.33 6.97
QUOTE SCAVO	346.77 346.25 346.00 346.00 345.50 344.66 343.29 343.29 343.29 344.76 346.00 348.17
DIST.PARZIALI SCAVO	7.11 3.00 3.10 2.88 2.99 2.57 3.30 4.03 4.80 8.15 7.58

RIEMPIMENTO
STERRO

ANAS S.p.A. DIREZIONE REGIONALE PER LA SICILIA

PA17/08
Affidamento a Contraente Generale dei "Lavori di ammodernamento del tratto Palermo - Lercara Friddi, lotto funzionale dal km 14,4 (km. 0,0 del Lotto 2) compreso il tratto di raccordo della rotatoria Bolognetta, al km 48,0 (km. 33,6 del Lotto 2 - Svincolo Manganaro incluso) compresi i raccordi con le attuali SS n.189 e SS n.121

Bolognetta S.c.p.a.

- PERIZIA DI VARIANTE N.3 -

Il Responsabile Ambientale: Dott. Maurizio D'angelo

Titolo elaborato:

IDROLOGIA E IDRAULICA
OPERE DI REGIMAZIONE FLUVIALE
SF11 Fiume Milazzo - Viadotto Frattina 1 (km 14+240-14+820)
Sezioni correnti

Codice Unico Progetto (CUP) : F41B03000230001

Codice elaborato: PA17/08 | OPERA: P V | ARGOMENTO: I D | DOC. E PROG.: B 0 1 4D | FASE: 6 | REVISIONE: 0

CARTELLA:	FILE NAME:	NOTE:	PROT.	SCALA:
0 4	PVIDB014B-D_60_4137.dwg	1=1	4 1 3 7	VARIE

REV.	DESCRIZIONE	DATA	REDATTO	VERIFICATO	APPROVATO
5					
4					
3					
2					
1					
0	PRIMA EMISSIONE	Maggio 2021	M.L. Meoli	S. Fortino	N. Behaman

Progettisti : F.A.C.E. S.r.l. - Società di ingegneria
FACTORY OF ARCHITECTURE CIVIL ENGINEERING — via Flaminia 71 - 00196 Roma, tel: 06 32609519, e-mail: info@facesrl.com, pec: pec.facesrl@pec.com
Direttore Tecnico: ing. Antonio Ambrosi

Consulenti: E&G S.r.l. ENVIRONMENT & GEOTECHNIC — STUDIO DI INGEGNERIA GEOTECNICA E AMBIENTALE
Direttore Tecnico: ing. Quintilio Napoleoni

Il Progettista Responsabile	Il Geologo	Il Coordinatore per la Sicurezza in fase di Esecuzione:	Il Direttore dei Lavori:
Ing. Antonio Ambrosi	Dott. Geol. Gualtiero Bellomo	Arch. Francesco Rondelli — Il Coordinatore per la Esecuzione dei Lavori arch. Francesco Rondelli	Ing. Sandro Favero — Il Direttore dei Lavori ing. Sandro Favero

ANAS S.p.A.
DATA: PROTOCOLLO: VISTO: IL RESPONSABILE DEL PROCEDIMENTO
CODICE PROGETTO L O 4 1 0 C E 1 1 0 1 — Dott. Ing. Luigi Mupo
Vistato da Luigi Mupo il 29/06/2021 alle 07:45:05 CEST