

# ANAS S.p.A.

DIREZIONE REGIONALE PER LA SICILIA

### PA17/08

Affidamento a Contraente Generale dei "Lavori di ammodernamento del tratto Palermo - Lercara Friddi, lotto funzionale dal km 14,4 (km. 0,0 del Lotto 2) compreso il tratto di raccordo della rotonda Bolognetta, al km 48,0 (km. 33,6 del Lotto 2 - Svincolo Manganaro incluso) compresi i raccordi con le attuali SS n.189 e SS n.121

## Bolognetta S.c.p.a.

### - PERIZIA DI VARIANTE N.3 -

Il Responsabile Ambientale:  
Dott. Maurizio D'Angelo



Titolo elaborato:

### PROGETTO DELL' INFRASTRUTTURA VIABILITA' PRINCIPALE SEZIONI TRASVERSALI

### Quaderno delle sezioni trasversali - Lotto 2a - Tratto in Variante "San Leonardo"

Codice Unico Progetto (CUP) : F41B03000230001

Codice elaborato:	OPERA	ARGOMENTO	DOC. E PROG.	FASE	REVISIONE
PA17/08	PV	VP	M025	6	0

CARTELLA:	FILE NAME:	NOTE:	PROT.	SCALA:	
0 6	PVVPM025_60_4137.PDF	1=1	4 1 3 7	1:200	
5					
4					
3					
2					
1					
0	PRIMA EMISSIONE		Maggio 2021	A. Antonelli S. Fortino N. Behmann	
REV.	DESCRIZIONE	DATA	REDATTO	VERIFICATO	APPROVATO

**Progettisti :**  
**F.A.C.E. S.r.l. - Società di ingegneria**  
 via Flaminia 71 - 00196 Roma  
 tel: 06 32609519  
 e-mail: info@facesrl.com  
 pec: pec.facesrl@pec.com  
 Direttore Tecnico: ing. Antonio Ambrosi

**Consulenti:**  
**E&G S.r.l. ENVIRONMENT & GEOTECHNIC**  
 STUDIO DI INGEGNERIA GEOTECNICA E AMBIENTALE  
 Direttore Tecnico: ing. Quintilio Napoleoni

Il Progettista Responsabile  
 Ing. Antonio Ambrosi



Il Geologo  
 Dott. Geol. Gualtiero Bellomo



Il Coordinatore per la Sicurezza  
 in fase di Esecuzione:  
 Arch. Francesco Rondelli

Il Coordinatore per la  
 Esecuzione dei Lavori  
 arch. Francesco Rondelli



Il Direttore dei Lavori:  
 Ing. Sandro Favero

Il Direttore dei Lavori  
 ing. Sandro Favero



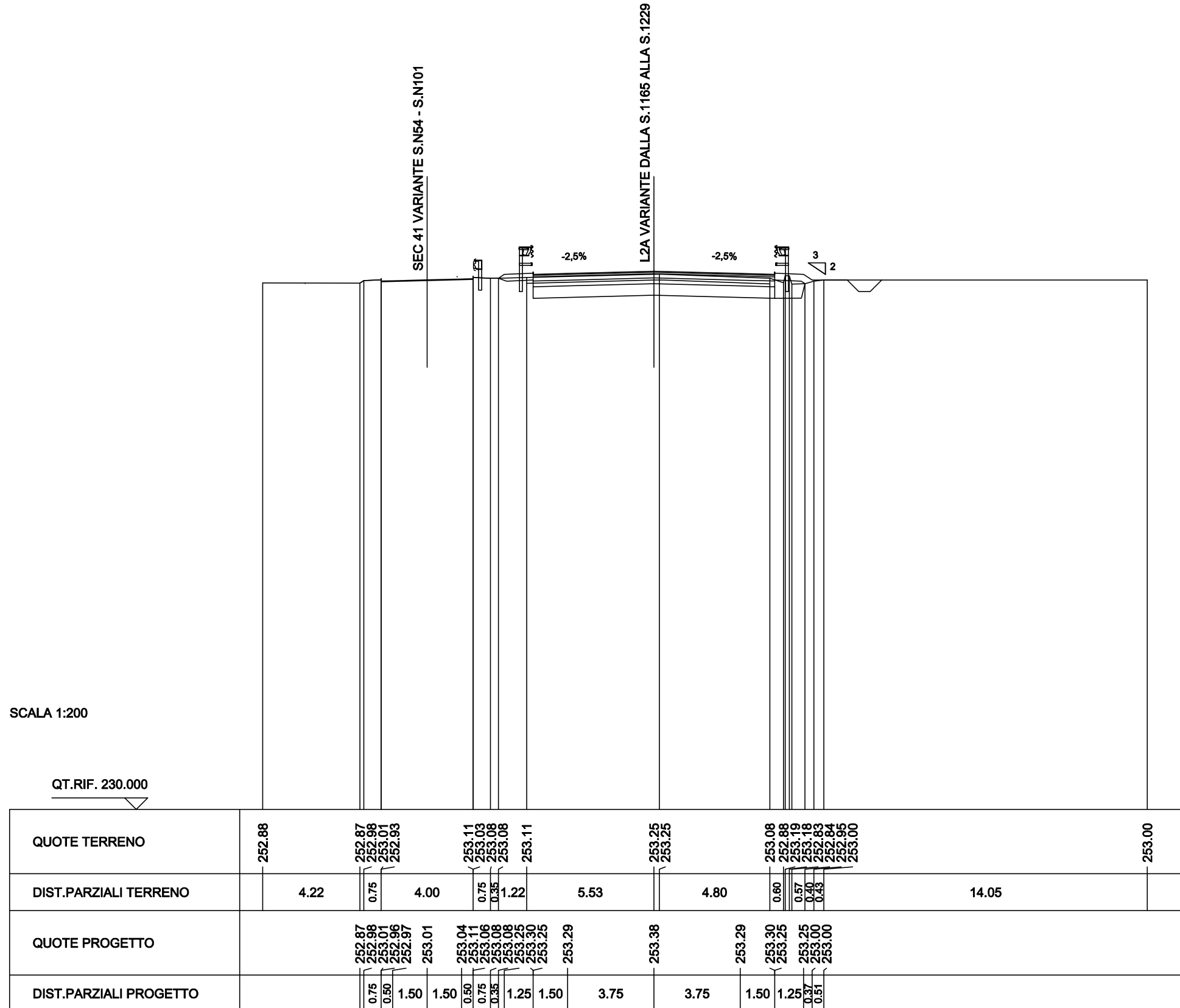
ANAS S.p.A.

DATA:	PROTOCOLLO:	VISTO: IL RESPONSABILE DEL PROCEDIMENTO
CODICE PROGETTO	LO410C E 1101	Dott. Ing. Luigi Mupo

SCAVI BONIFICHE SS 121 LOTTO 2A	
STERRO	0.26 mq
BONIFICA PIAT. STRADALE ESIST.	4.43 mq
BONIFICA NUOVE TRINCEE	0.86 mq
COMPATTAZIONE SCAVI	10.50 m
SCARIFICA	10.56 m
RILEVATI SS 121 LOTTO 2A	
RILEVATO	0.12 mq
TERRENO VEGETALE	3.77 m
SOVRAST. SS 121 LOTTO 2A	
USURA	10.50 m
BINDER	10.50 m
BASE	10.50 m
MISTO CEMENTATO	10.50 m

SEZIONE N. : N54  
 QT. PROGETTO : 253.01  
 DIST.PROG. : 948.74

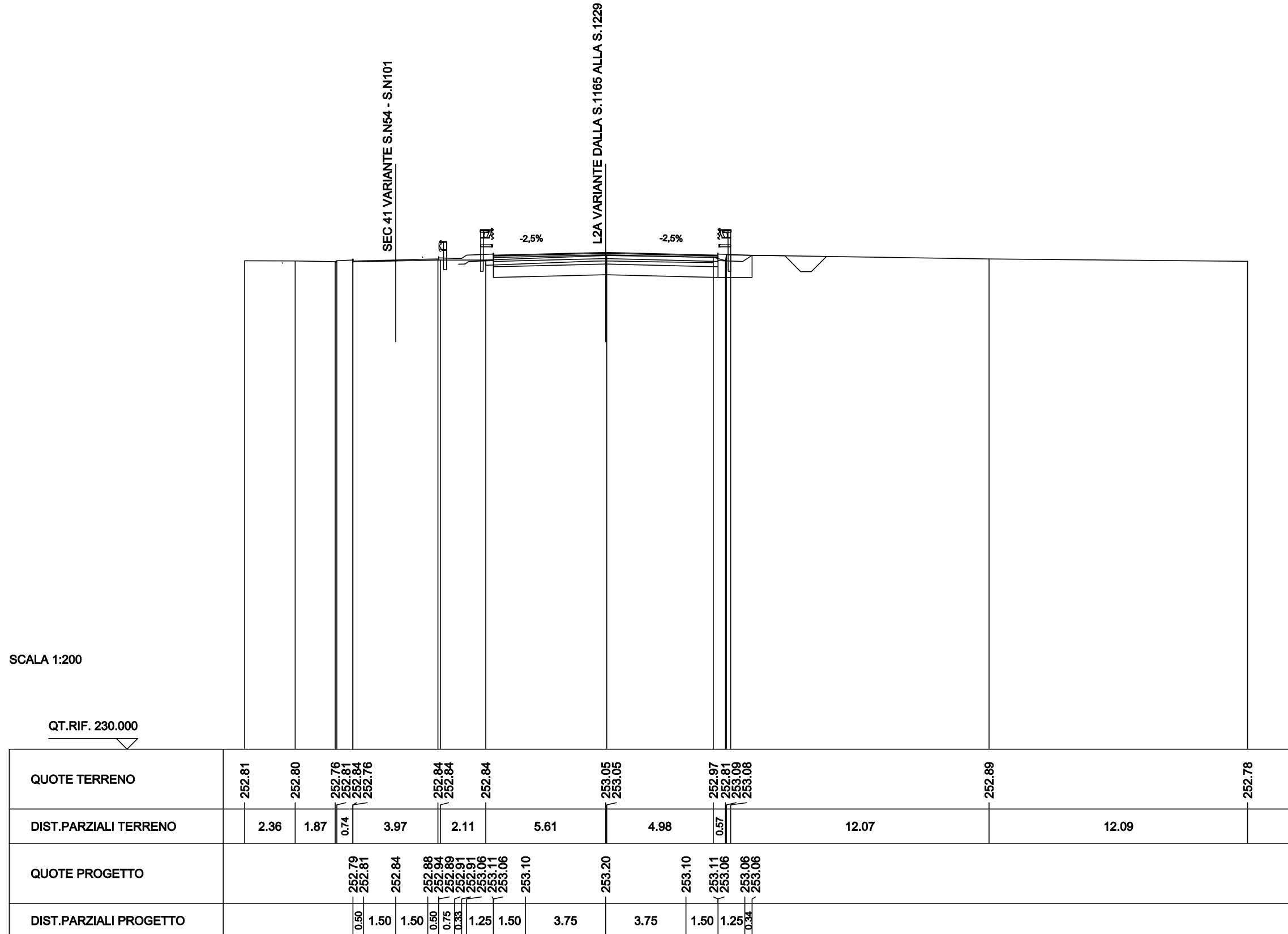
SEZIONE N. : 1165  
 QT. PROGETTO : 253.38  
 DIST.PROG. : 23277.81  
 DIST.PREC. : 20.00  
 DIST.SUCC. : 20.00



SCAVI BONIFICHE SS 121 LOTTO 2A	
STERRO	0.55 mq
BONIFICA PIAT. STRADALE ESIST.	4.44 mq
BONIFICA NUOVE TRINCEE	1.27 mq
COMPATTAZIONE SCAVI	9.46 m
SCARIFICA	10.64 m
RILEVATI SS 121 LOTTO 2A	
RILEVATO	0.07 mq
TERRENO VEGETALE	3.12 m
SOVRAST. SS 121 LOTTO 2A	
USURA	10.50 m
BINDER	10.50 m
BASE	10.50 m
MISTO CEMENTATO	10.50 m

SEZIONE N. : N55  
 QT. PROGETTO : 252.84  
 DIST.PROG. : 968.74

SEZIONE N. : 1166  
 QT. PROGETTO : 253.20  
 DIST.PROG. : 23297.81  
 DIST.PREC. : 20.00  
 DIST.SUCC. : 20.00



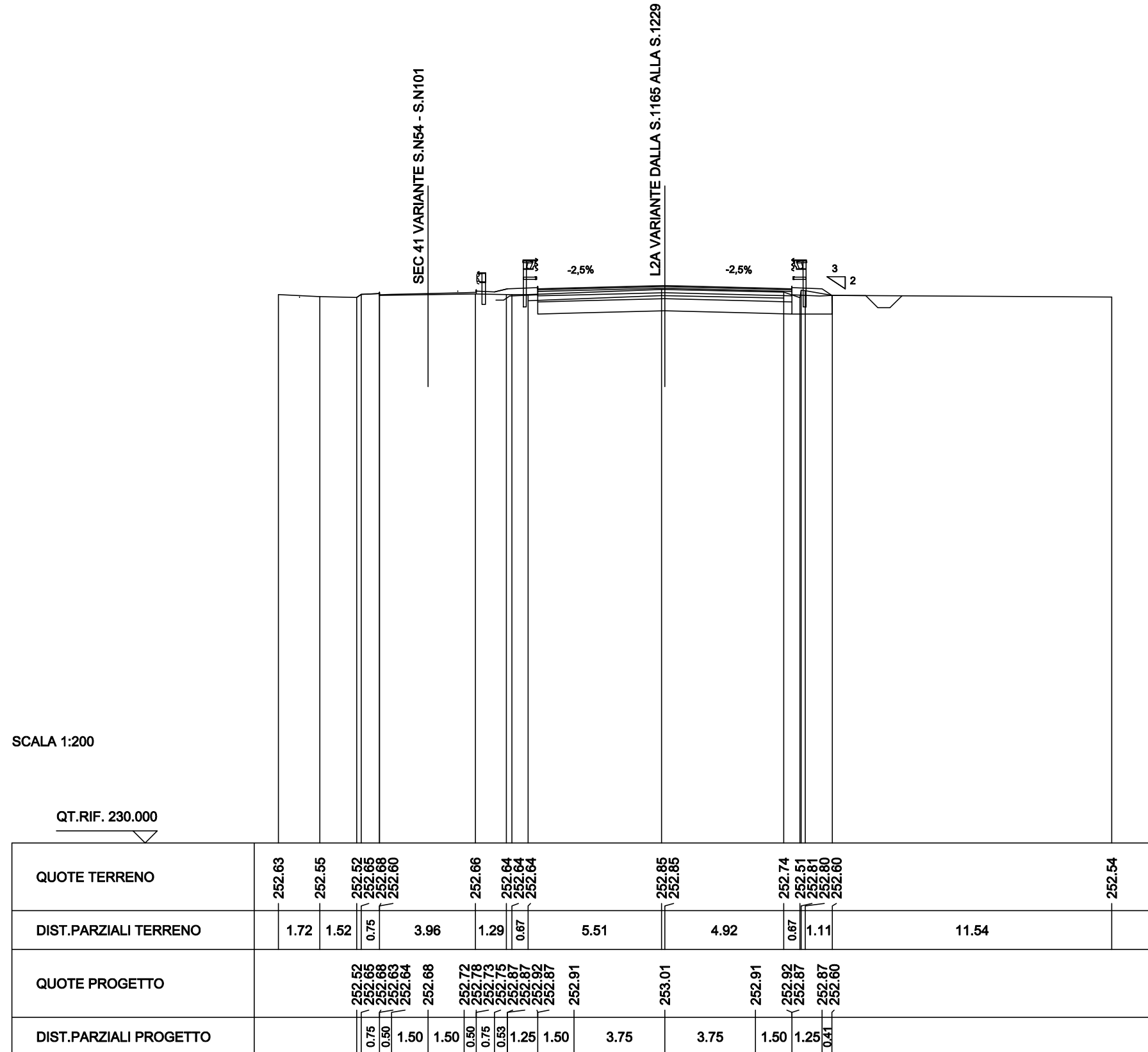
SCAVI BONIFICHE SS 121 LOTTO 2A	
STERRO	0.40 mq
BONIFICA PIAT. STRADALE ESIST.	4.45 mq
BONIFICA NUOVE TRINCEE	1.25 mq
COMPATTAZIONE SCAVI	9.48 m
SCARIFICA	10.55 m

RILEVATI SS 121 LOTTO 2A	
RILEVATO	0.11 mq
TERRENO VEGETALE	3.54 m

SOVRAST. SS 121 LOTTO 2A	
USURA	10.50 m
BINDER	10.50 m
BASE	10.50 m
MISTO CEMENTATO	10.50 m

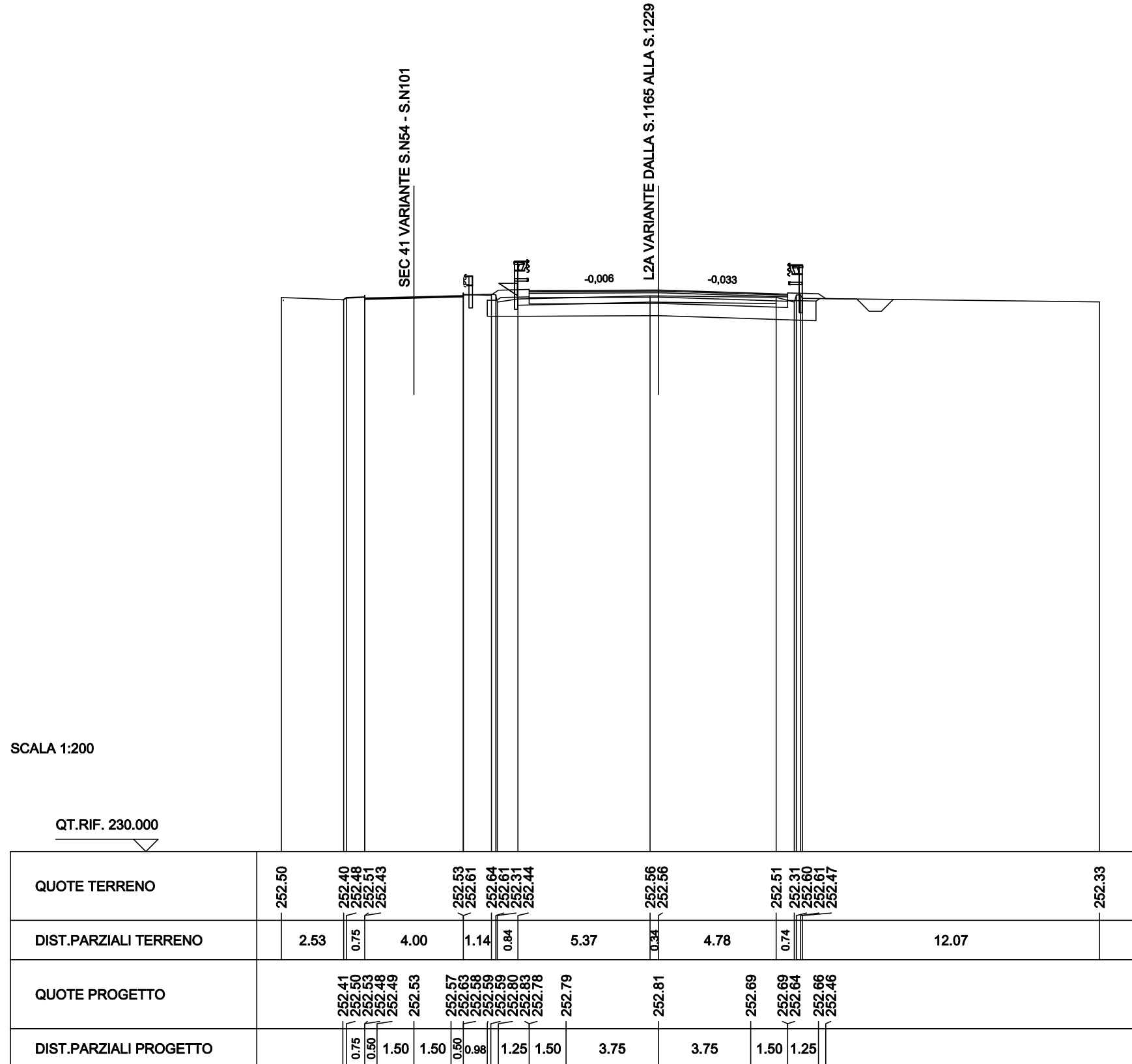
SEZIONE N. : N56  
 QT. PROGETTO : 252.68  
 DIST.PROG. : 988.74

SEZIONE N. : 1167  
 QT. PROGETTO : 253.01  
 DIST.PROG. : 23317.81  
 DIST.PREC. : 20.00  
 DIST.SUCC. : 20.00



<b>SCAVI BONIFICHE SS 121 LOTTO 2A</b>	
STERRO	0.92 mq
BONIFICA PIAT. STRADALE ESIST.	6.23 mq
BONIFICA NUOVE TRINCEE	0.90 mq
SCARIFICA	10.47 m
<b>RILEVATI SS 121 LOTTO 2A</b>	
RILEVATO	0.30 mq
TERRENO VEGETALE	3.37 m
<b>SOVRAST. SS 121 LOTTO 2A</b>	
USURA	10.50 m
BINDER	10.50 m
BASE	10.50 m
MISTO CEMENTATO	10.50 m

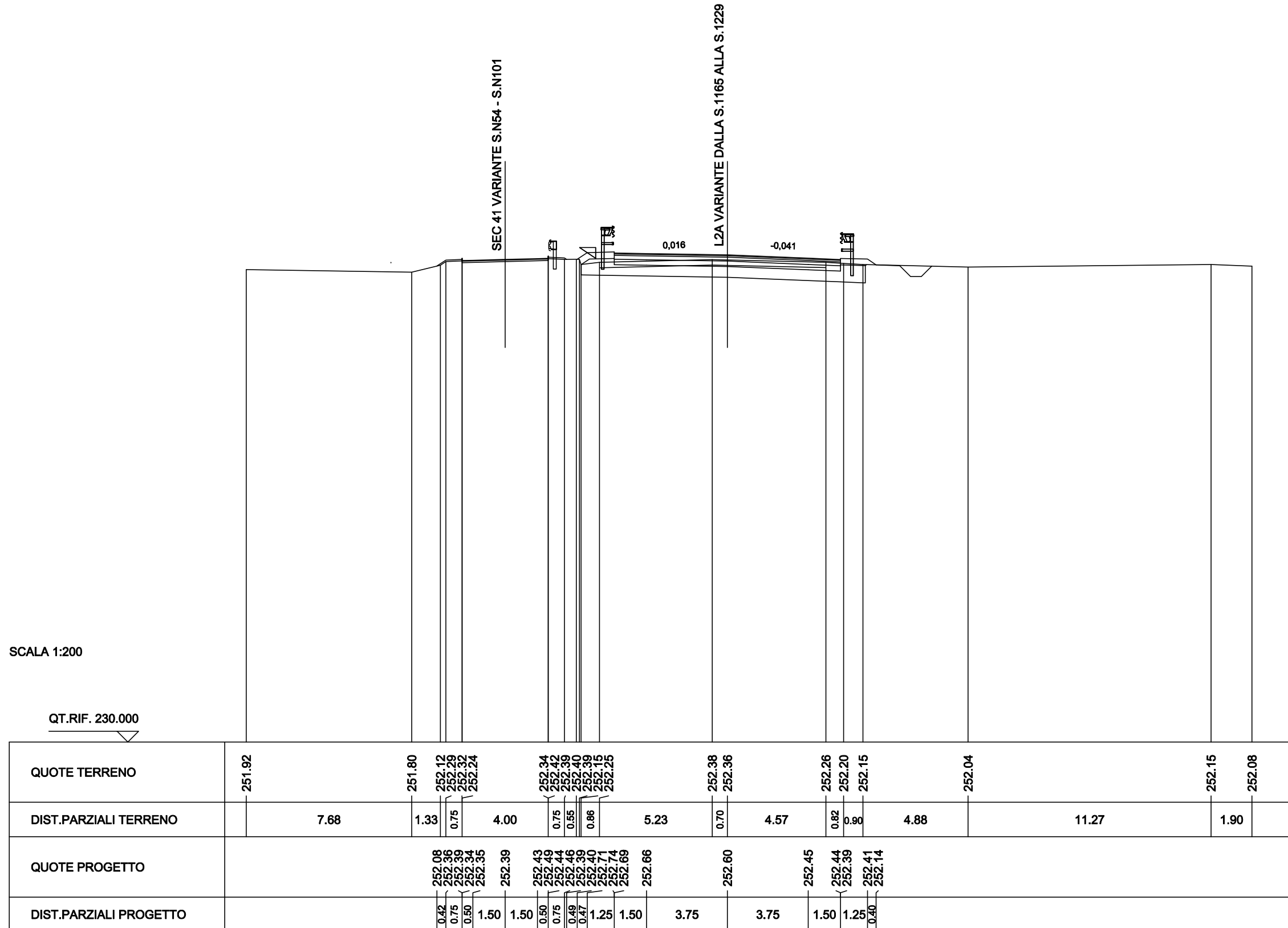
SEZIONE N. : N57                    SEZIONE N. : NEW1168  
QT. PROGETTO : 252.53            QT. PROGETTO : 252.81  
DIST.PROG. : 1008.70            DIST.PROG. : 23337.81  
DIST.PREC. : 20.00  
DIST.SUCC. : 20.00



SCAVI BONIFICHE SS 121 LOTTO 2A	
STERRO	0.82 mq
BONIFICA PIAT. STRADALE ESIST.	5.75 mq
BONIFICA NUOVE TRINCEE	0.92 mq
SCARIFICA	10.47 m
RILEVATI SS 121 LOTTO 2A	
RILEVATO	0.62 mq
TERRENO VEGETALE	3.54 m
SOVRAST. SS 121 LOTTO 2A	
USURA	10.50 m
BINDER	10.50 m
BASE	10.50 m
MISTO CEMENTATO	10.50 m

SEZIONE N. : N58  
 QT. PROGETTO : 252.39  
 DIST.PROG. : 1028.70

SEZIONE N. : NEW1169  
 QT. PROGETTO : 252.60  
 DIST.PROG. : 23357.80  
 DIST.PREC. : 20.00  
 DIST.SUCC. : 19.98



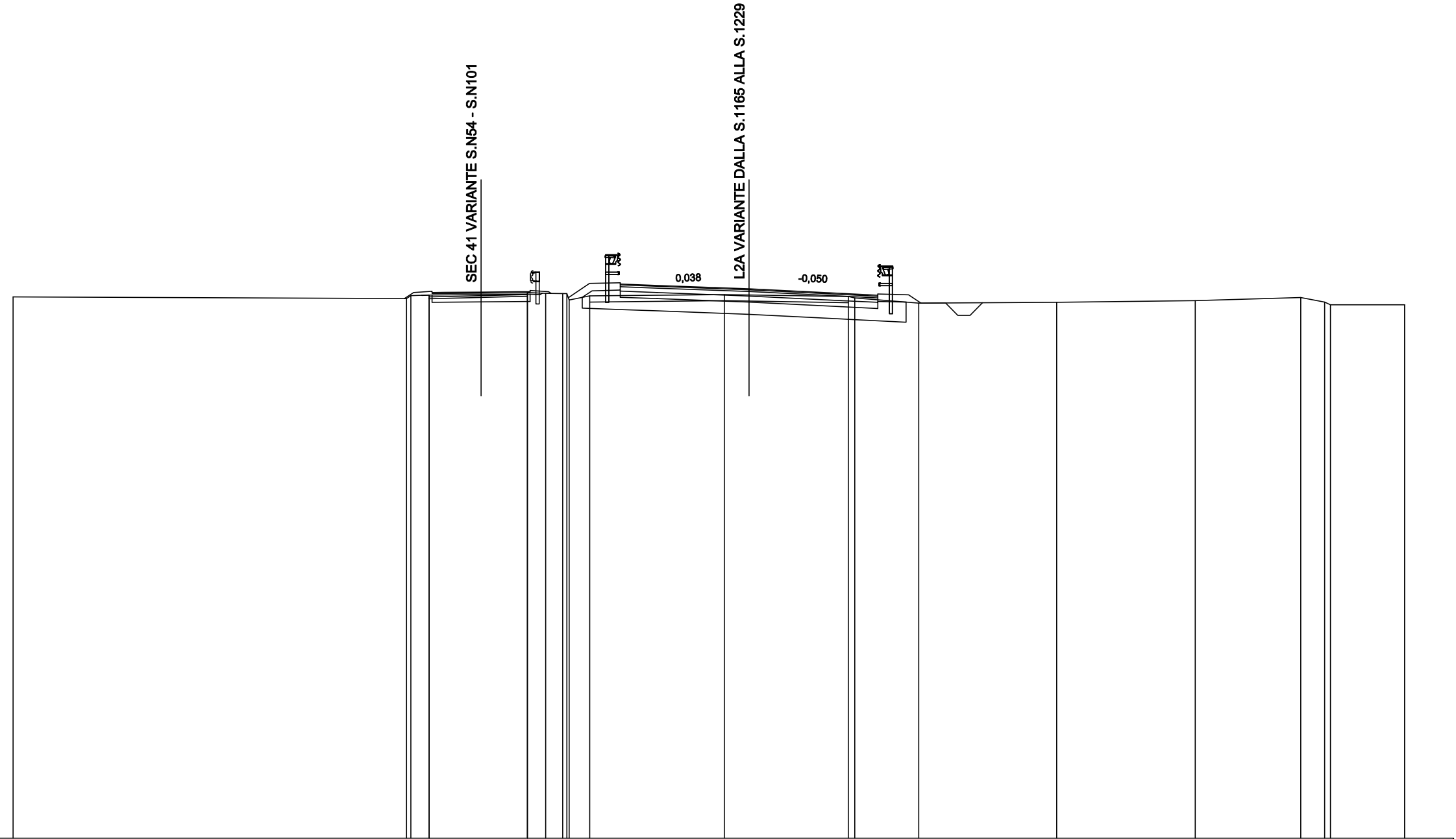
SCAVI BONIFICHE SS 121 LOTTO 2A	
STERRO	0.97 mq
BONIFICA PIAT.STRADALE ESIST.	4.79 mq
BONIFICA NUOVE TRINCEE	1.52 mq
SCARIFICA	10.55 m
RILEVATI SS 121 LOTTO 2A	
RILEVATO	0.95 mq
TERRENO VEGETALE	4.16 m
SOVRAST. SS 121 LOTTO 2A	
USURA	10.50 m
BINDER	10.50 m
BASE	10.50 m
MISTO CEMENTATO	10.50 m

SEZIONE N. : N59  
 QT. PROGETTO : 252.26  
 DIST.PROG. : 1048.70

SEZIONE N. : NEW1170  
 QT. PROGETTO : 252.39  
 DIST.PROG. : 23377.79  
 DIST.PREC. : 19.98  
 DIST.SUCC. : 0.54

SCALA 1:200

QT.RIF. 230.000



QUOTE TERRENO	252.06	251.99	252.11	252.14	252.06	252.16	252.24	252.21	252.20	252.19	251.94	252.10	252.16	252.14	252.07	252.02	251.81	251.84	251.91	252.03	251.95	251.74	251.74	
DIST.PARZIALI TERRENO	16.03	0.75	4.00	0.75	0.69	0.84	5.49	1.01	4.05	2.60	5.62	5.65	4.30	0.97	3.02									
QUOTE PROGETTO		251.99	252.24	252.29	252.24	252.26	252.27	252.32	252.27	252.27	252.20	252.61	252.64	252.59	252.53	252.39	252.20	252.18	252.13	252.15	251.81			
DIST.PARZIALI PROGETTO		0.37	0.75	0.50	1.50	1.50	0.50	0.75	0.70	0.87	1.25	1.50	3.75	3.75	1.50	1.25	0.50							

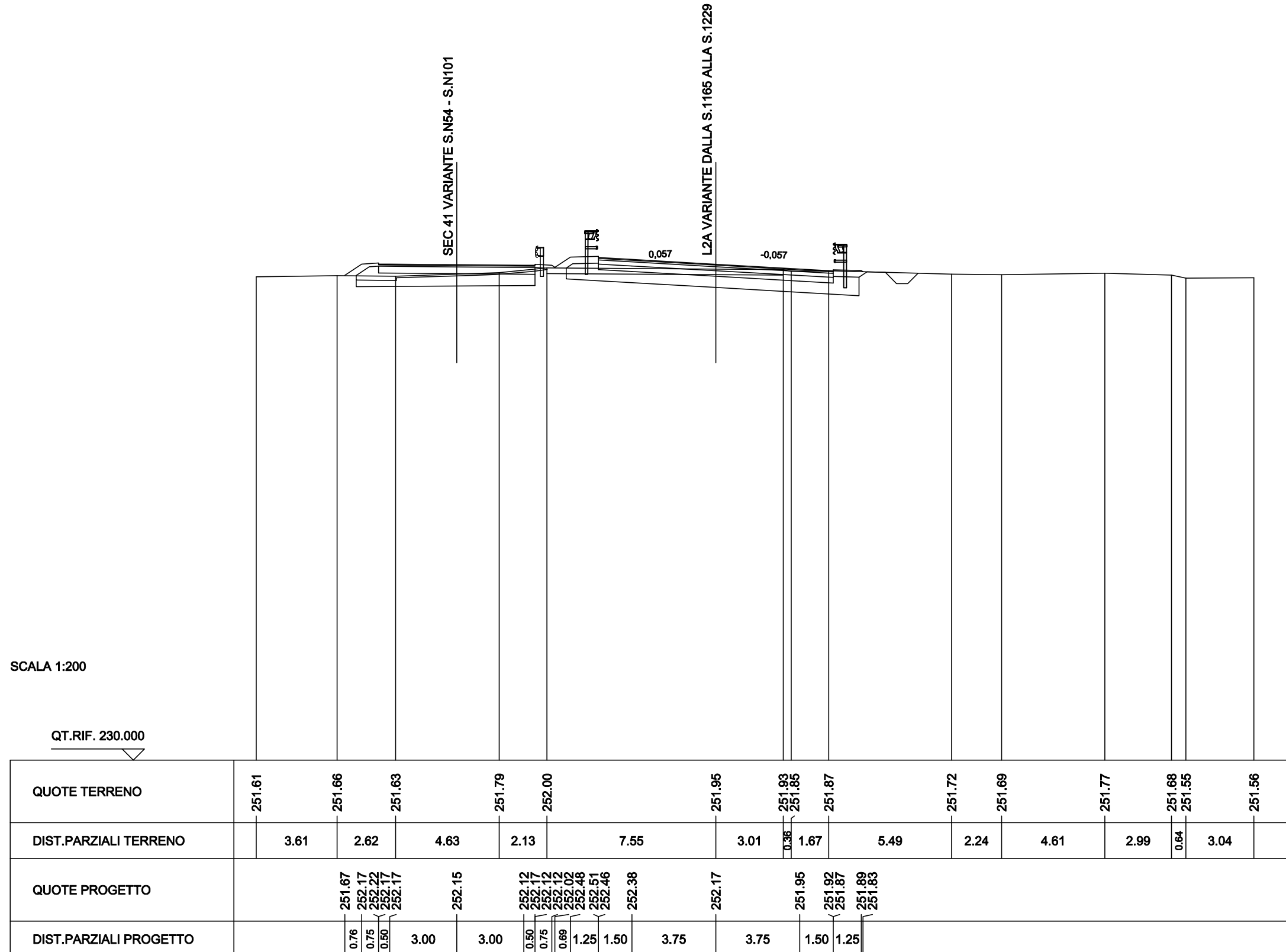




SCAVI BONIFICHE SS 121 LOTTO 2A	
STERRO	1.90 mq
BONIFICA PIAT. STRADALE ESIST.	4.16 mq
BONIFICA NUOVE TRINCEE	2.05 mq
SCARIFICA	10.56 m
RILEVATI SS 121 LOTTO 2A	
RILEVATO	0.99 mq
TERRENO VEGETALE	3.43 m
SOVRAST. SS 121 LOTTO 2A	
USURA	10.50 m
BINDER	10.50 m
BASE	10.50 m
MISTO CEMENTATO	10.50 m

SEZIONE N. : N61  
 QT. PROGETTO : 252.15  
 DIST.PROG. : 1068.75

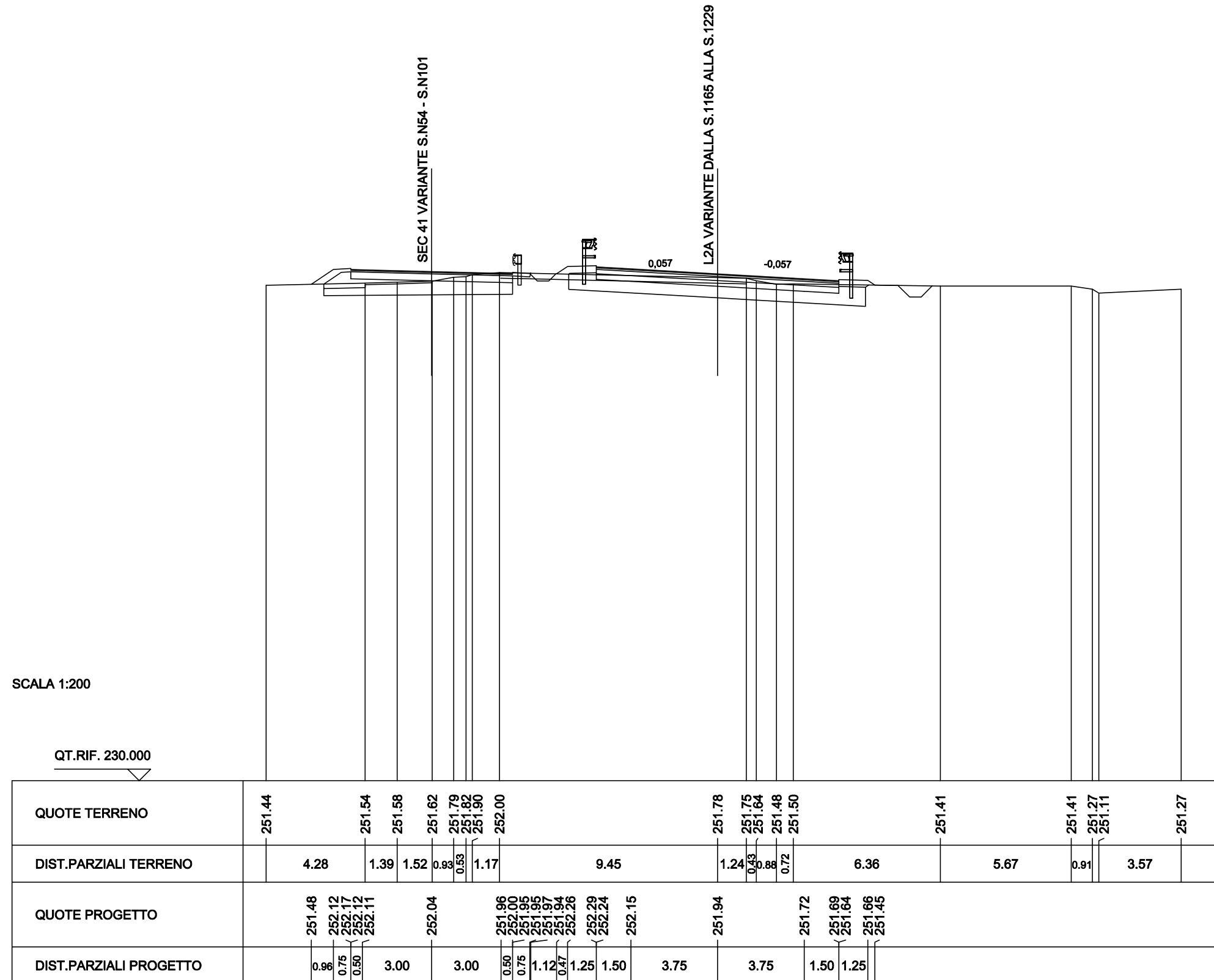
SEZIONE N. : NEW1171  
 QT. PROGETTO : 252.17  
 DIST.PROG. : 23397.72  
 DIST.PREC. : 19.40  
 DIST.SUCC. : 19.86



SCAVI BONIFICHE SS 121 LOTTO 2A	
STERRO	1.84 mq
BONIFICA PIAT.STRADALE ESIST.	3.76 mq
BONIFICA NUOVE TRINCEE	2.94 mq
SCARIFICA	9.33 m
RILEVATI SS 121 LOTTO 2A	
RILEVATO	0.38 mq
TERRENO VEGETALE	3.44 m
SOVRAST. SS 121 LOTTO 2A	
USURA	10.50 m
BINDER	10.50 m
BASE	10.50 m
MISTO CEMENTATO	10.50 m

SEZIONE N. : N62  
 QT. PROGETTO : 252.04  
 DIST.PROG. : 1088.96

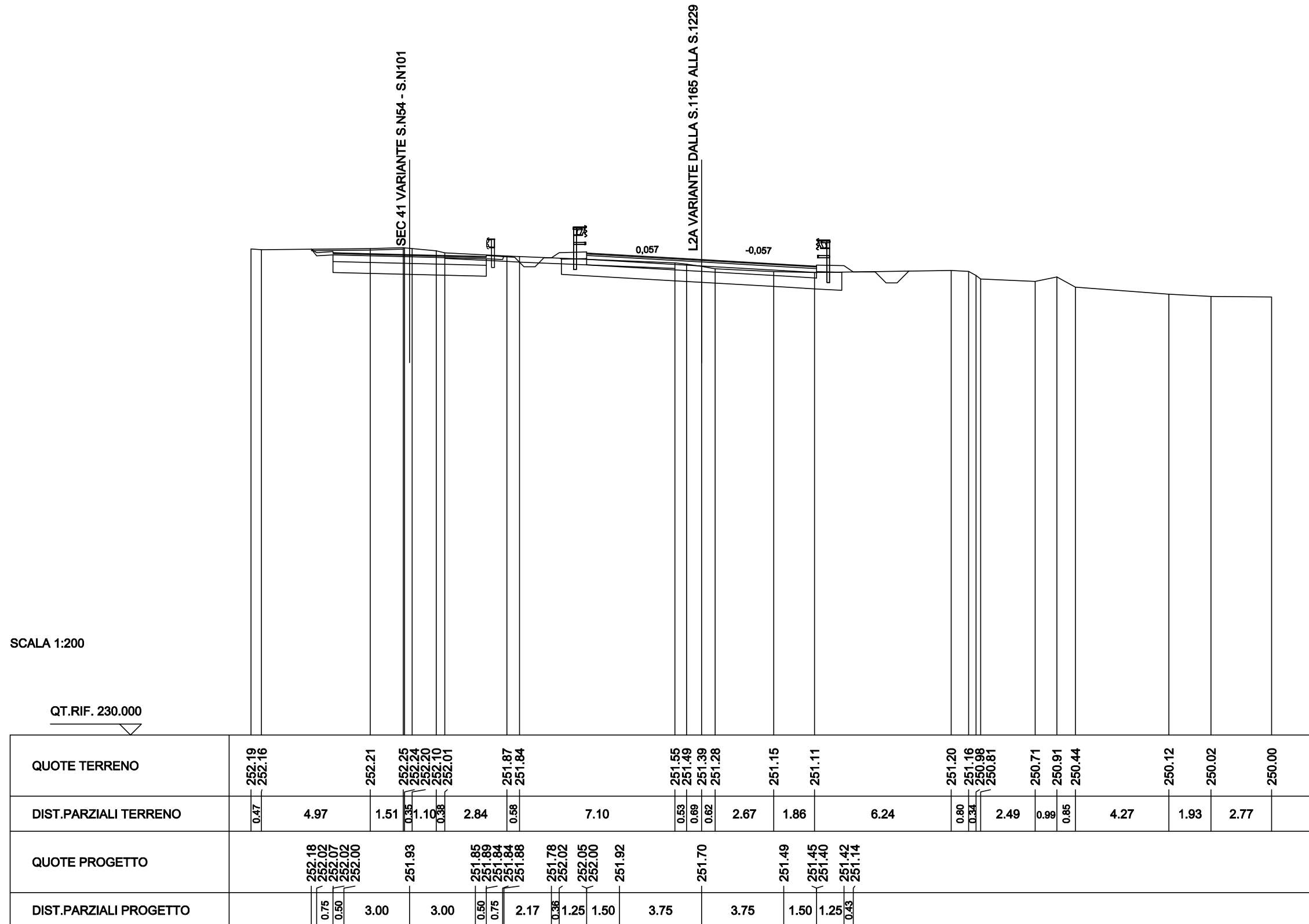
SEZIONE N. : NEW1172  
 QT. PROGETTO : 251.94  
 DIST.PROG. : 23417.59  
 DIST.PREC. : 19.86  
 DIST.SUCC. : 19.78



SCAVI BONIFICHE SS 121 LOTTO 2A	
STERRO	1.47 mq
BONIFICA PIAT. STRADALE ESIST.	2.59 mq
BONIFICA NUOVE TRINCEE	4.15 mq
SCARIFICA	7.68 m
RILEVATI SS 121 LOTTO 2A	
RILEVATO	0.31 mq
TERRENO VEGETALE	3.45 m
SOVRAST. SS 121 LOTTO 2A	
USURA	10.50 m
BINDER	10.50 m
BASE	10.50 m
MISTO CEMENTATO	10.50 m

SEZIONE N. : N63  
 QT. PROGETTO : 251.93  
 DIST.PROG. : 1109.19

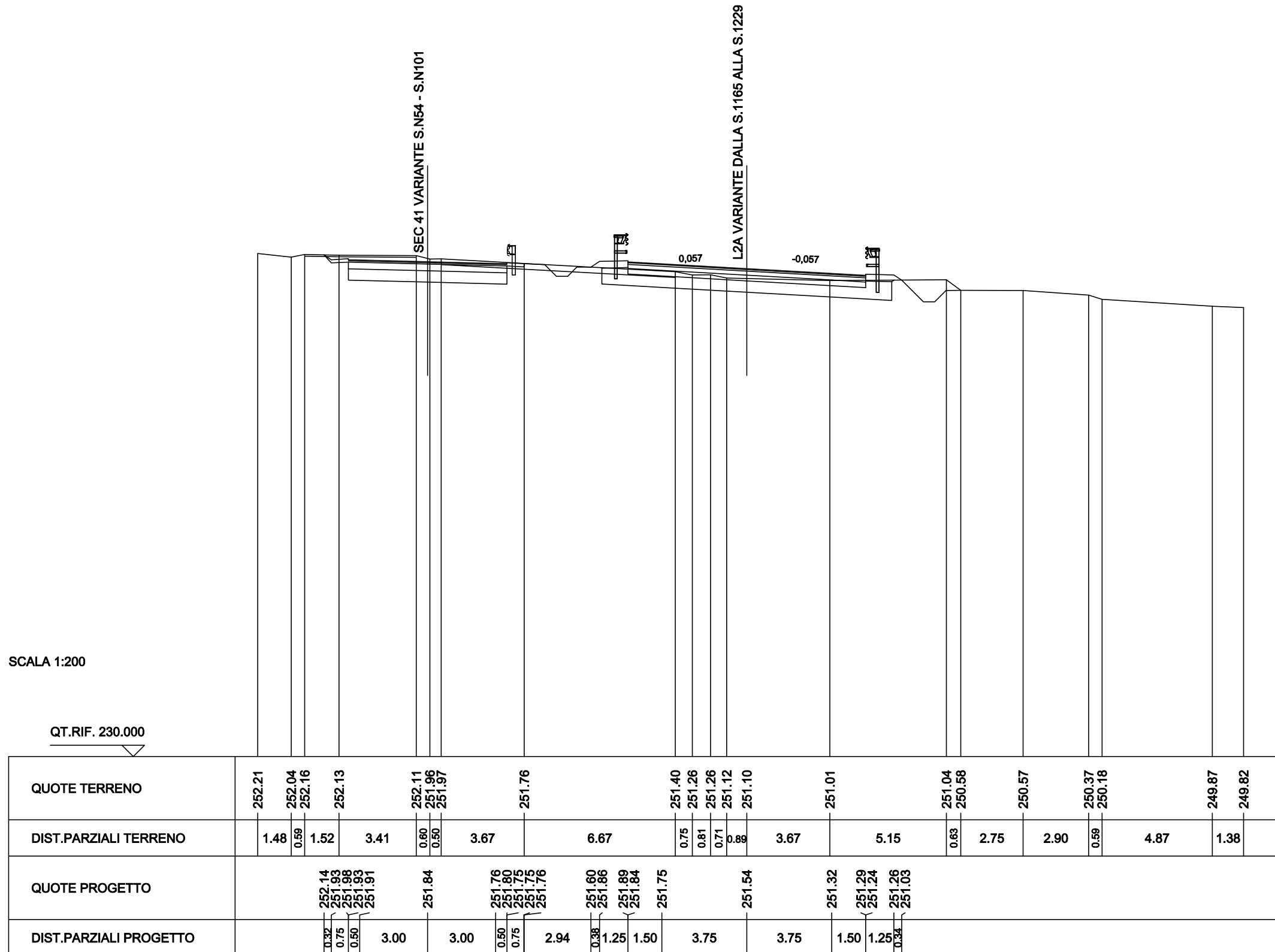
SEZIONE N. : NEW1173  
 QT. PROGETTO : 251.70  
 DIST.PROG. : 23437.37  
 DIST.PREC. : 19.78  
 DIST.SUCC. : 13.85



SCAVI BONIFICHE SS 121 LOTTO 2A	
STERRO	1.51 mq
BONIFICA PIAT. STRADALE ESIST.	1.53 mq
BONIFICA NUOVE TRINCEE	5.14 mq
SCARIFICA	6.67 m
RILEVATI SS 121 LOTTO 2A	
RILEVATO	0.39 mq
TERRENO VEGETALE	3.37 m
SOVRAST. SS 121 LOTTO 2A	
USURA	10.50 m
BINDER	10.50 m
BASE	10.50 m
MISTO CEMENTATO	10.50 m

SEZIONE N. : N64  
 QT. PROGETTO : 251.84  
 DIST.PROG. : 1123.34

SEZIONE N. : NEW1173.A  
 QT. PROGETTO : 251.54  
 DIST.PROG. : 23451.22  
 DIST.PREC. : 13.85  
 DIST.SUCC. : 5.87

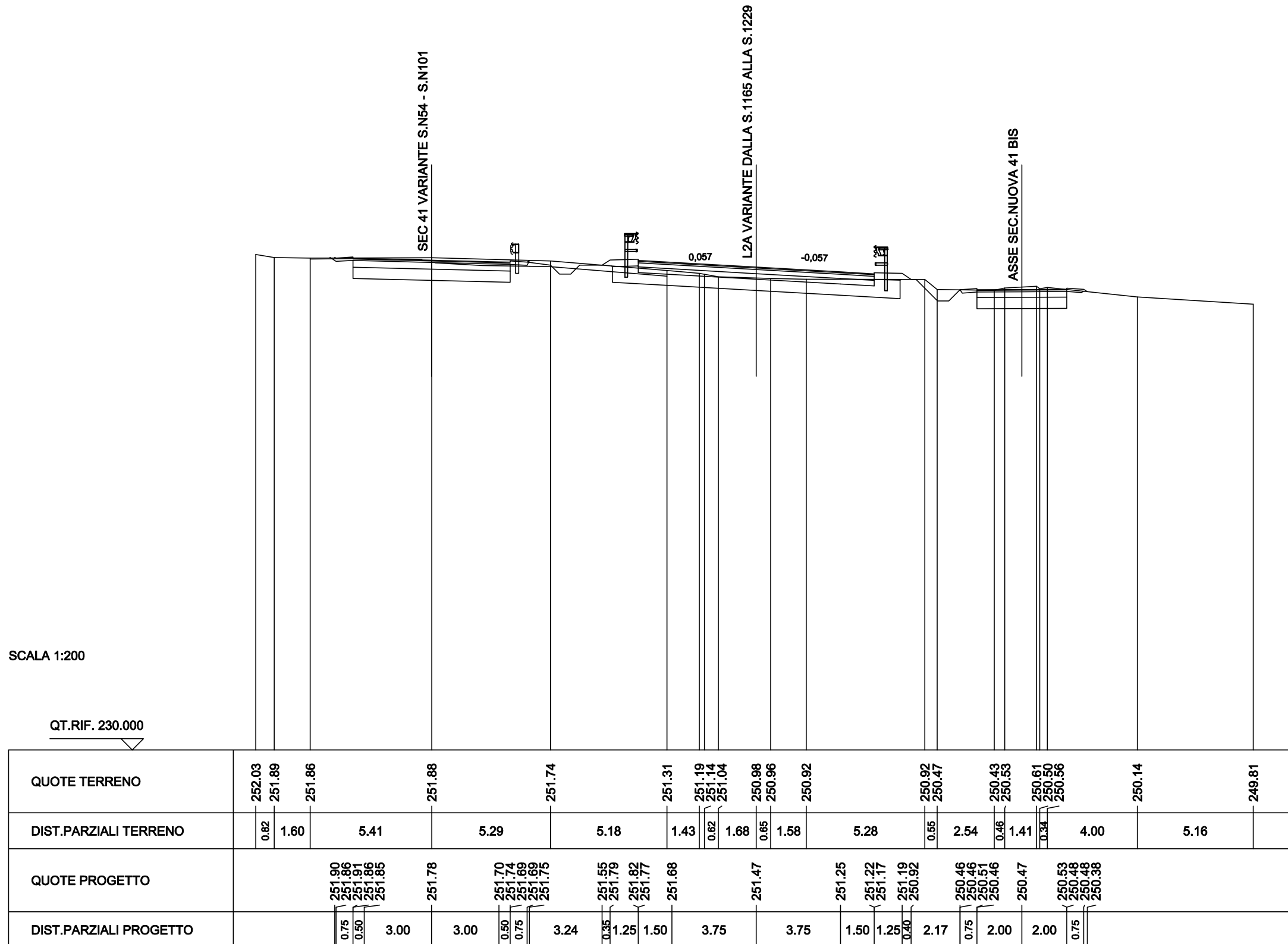


SCAVI BONIFICHE SS 121 LOTTO 2A	
STERRO	1.15 mq
BONIFICA PIAT. STRADALE ESIST.	1.08 mq
BONIFICA NUOVE TRINCEE	5.55 mq
SCARIFICA	6.11 m
RILEVATI SS 121 LOTTO 2A	
RILEVATO	0.42 mq
TERRENO VEGETALE	3.40 m
SOVRAST. SS 121 LOTTO 2A	
USURA	10.50 m
BINDER	10.50 m
BASE	10.50 m
MISTO CEMENTATO	10.50 m

SEZIONE N. : N65  
 QT. PROGETTO : 251.78  
 DIST.PROG. : 1129.44

SEZIONE N. : NEW1174  
 QT. PROGETTO : 251.47  
 DIST.PROG. : 23457.09  
 DIST.PREC. : 5.87  
 DIST.SUCC. : 19.67

SEZIONE N. : 4  
 QT. PROGETTO : 250.47  
 DIST.PROG. : 22.56

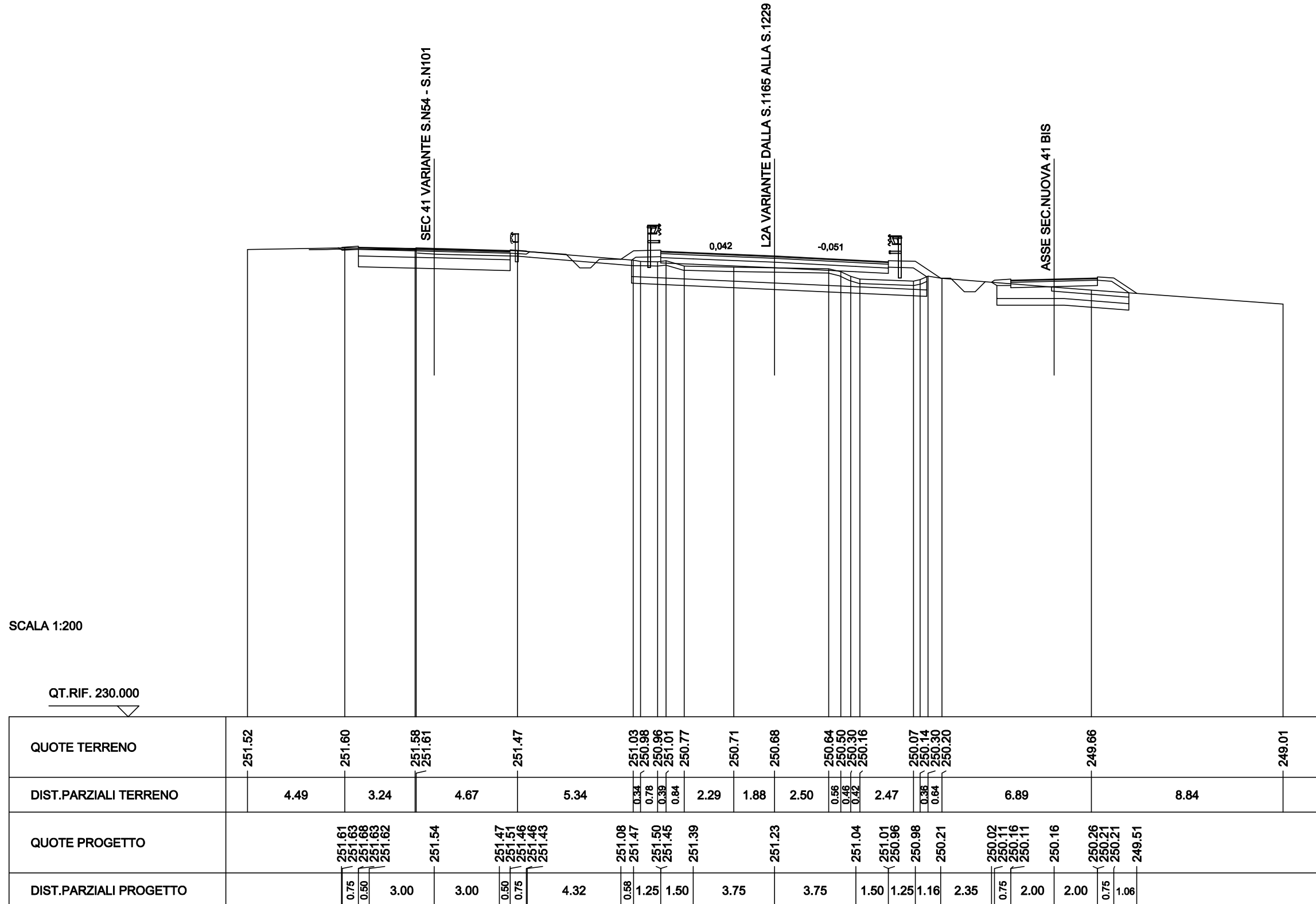


SCAVI BONIFICHE SS 121 LOTTO 2A	
STERRO	0.16 mq
SCOTICO	13.51 m
BONIFICA PIANO POSA RILEVATO	5.55 mq
SCARIFICA	4.77 m
MATERIALE DRENANTE	4.08 mq
RILEVATI SS 121 LOTTO 2A	
RILEVATO	2.02 mq
TERRENO VEGETALE	4.60 m
SOVRAST. SS 121 LOTTO 2A	
USURA	10.50 m
BINDER	10.50 m
BASE	10.50 m
MISTO CEMENTATO	10.50 m

SEZIONE N. : N66  
 QT. PROGETTO : 251.54  
 DIST.PROG. : 1149.66

SEZIONE N. : NEW1175  
 QT. PROGETTO : 251.23  
 DIST.PROG. : 23476.75  
 DIST.PREC. : 19.67  
 DIST.SUCC. : 8.73

SEZIONE N. : 5  
 QT. PROGETTO : 250.16  
 DIST.PROG. : 41.87

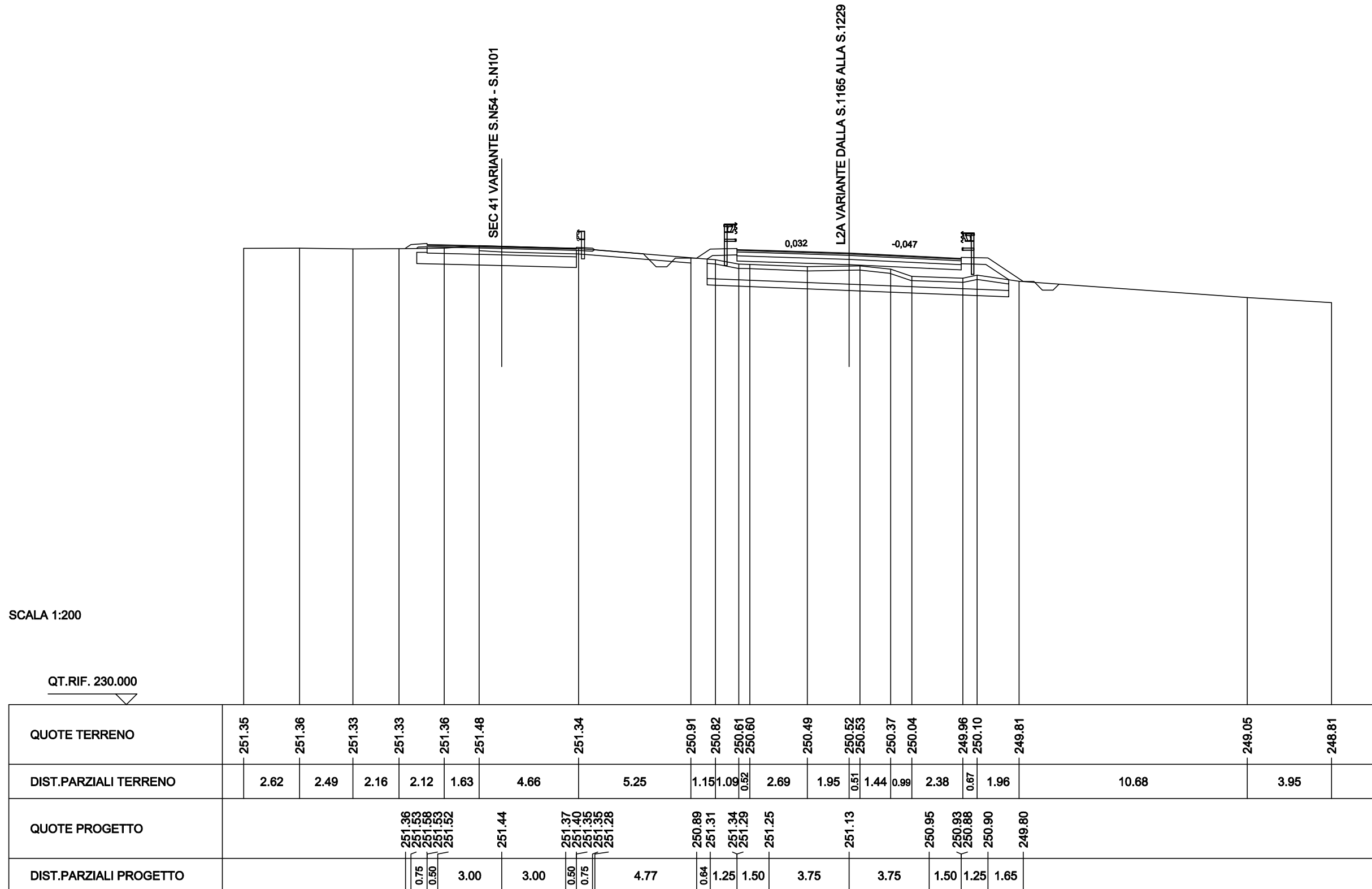


QUOTE TERRENO	251.52	251.60	251.58 251.61	251.47	251.03 250.98 250.96 251.01 250.77	250.71	250.68	250.64 250.50 250.30 250.16	250.07 250.14 250.30 250.20	249.66	249.01			
DIST.PARZIALI TERRENO	4.49	3.24	4.67	5.34	0.34 0.78 0.39 0.84	2.29	1.88	2.50	0.56 0.46 0.42	2.47	0.38 0.64	6.89	8.84	
QUOTE PROGETTO		251.61 251.63 251.68 251.62	251.54	251.47 251.51 251.46 251.43	251.08 251.47 251.50 251.45 251.39		251.23	251.04 251.01 250.96	250.98 250.21	250.02 250.11 250.16 250.11	250.16	250.26 250.21 250.21	249.51	
DIST.PARZIALI PROGETTO		0.75 0.50	3.00	3.00	0.50 0.75	4.32	0.58	1.25	1.50	3.75	0.75	2.00	2.00	0.75 1.06

SCAVI BONIFICHE SS 121 LOTTO 2A	
SCOTICO	14.12 m
BONIFICA PIANO POSA RILEVATO	6.97 mq
SCARIFICA	4.49 m
MATERIALE DRENANTE	4.24 mq
RILEVATI SS 121 LOTTO 2A	
RILEVATO	3.30 mq
TERRENO VEGETALE	5.25 m
SOVRAST. SS 121 LOTTO 2A	
USURA	10.50 m
BINDER	10.50 m
BASE	10.50 m
MISTO CEMENTATO	10.50 m

SEZIONE N. : N67  
 QT. PROGETTO : 251.44  
 DIST.PROG. : 1158.64

SEZIONE N. : NEW1175.A  
 QT. PROGETTO : 251.13  
 DIST.PROG. : 23485.49  
 DIST.PREC. : 8.73  
 DIST.SUCC. : 10.97

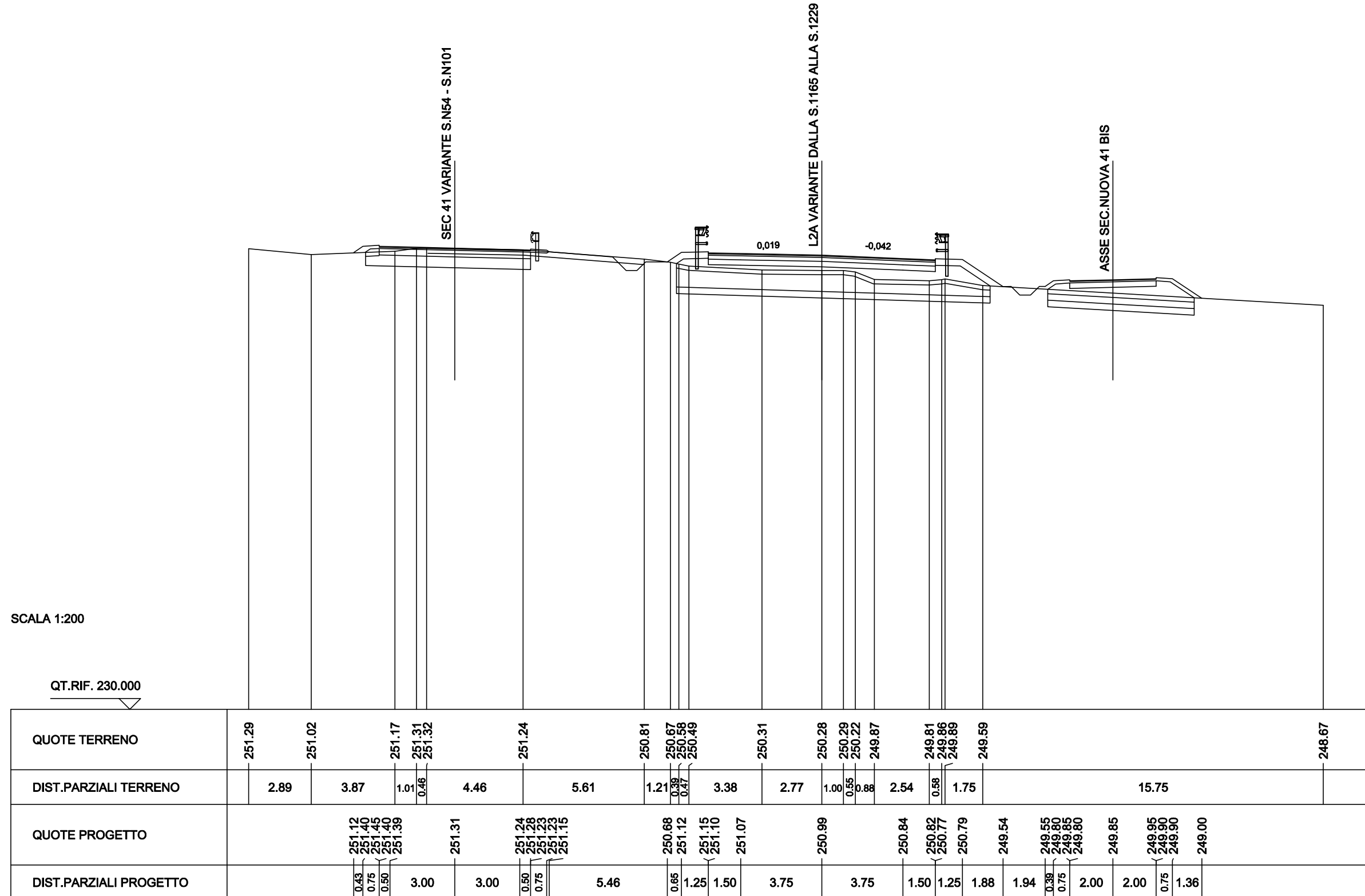


SCAVI BONIFICHE SS 121 LOTTO 2A	
SCOTICO	14.50 m
BONIFICA PIANO POSA RILEVATO	9.14 mq
SCARIFICA	4.40 m
MATERIALE DRENANTE	4.35 mq
RILEVATI SS 121 LOTTO 2A	
RILEVATO	4.43 mq
TERRENO VEGETALE	5.54 m
SOVRAST. SS 121 LOTTO 2A	
USURA	10.50 m
BINDER	10.50 m
BASE	10.50 m
MISTO CEMENTATO	10.50 m

SEZIONE N. : N68  
 QT. PROGETTO : 251.31  
 DIST.PROG. : 1169.89

SEZIONE N. : NEW1176  
 QT. PROGETTO : 250.99  
 DIST.PROG. : 23496.46  
 DIST.PREC. : 10.97  
 DIST.SUCC. : 19.79

SEZIONE N. : 6  
 QT. PROGETTO : 249.85  
 DIST.PROG. : 61.34



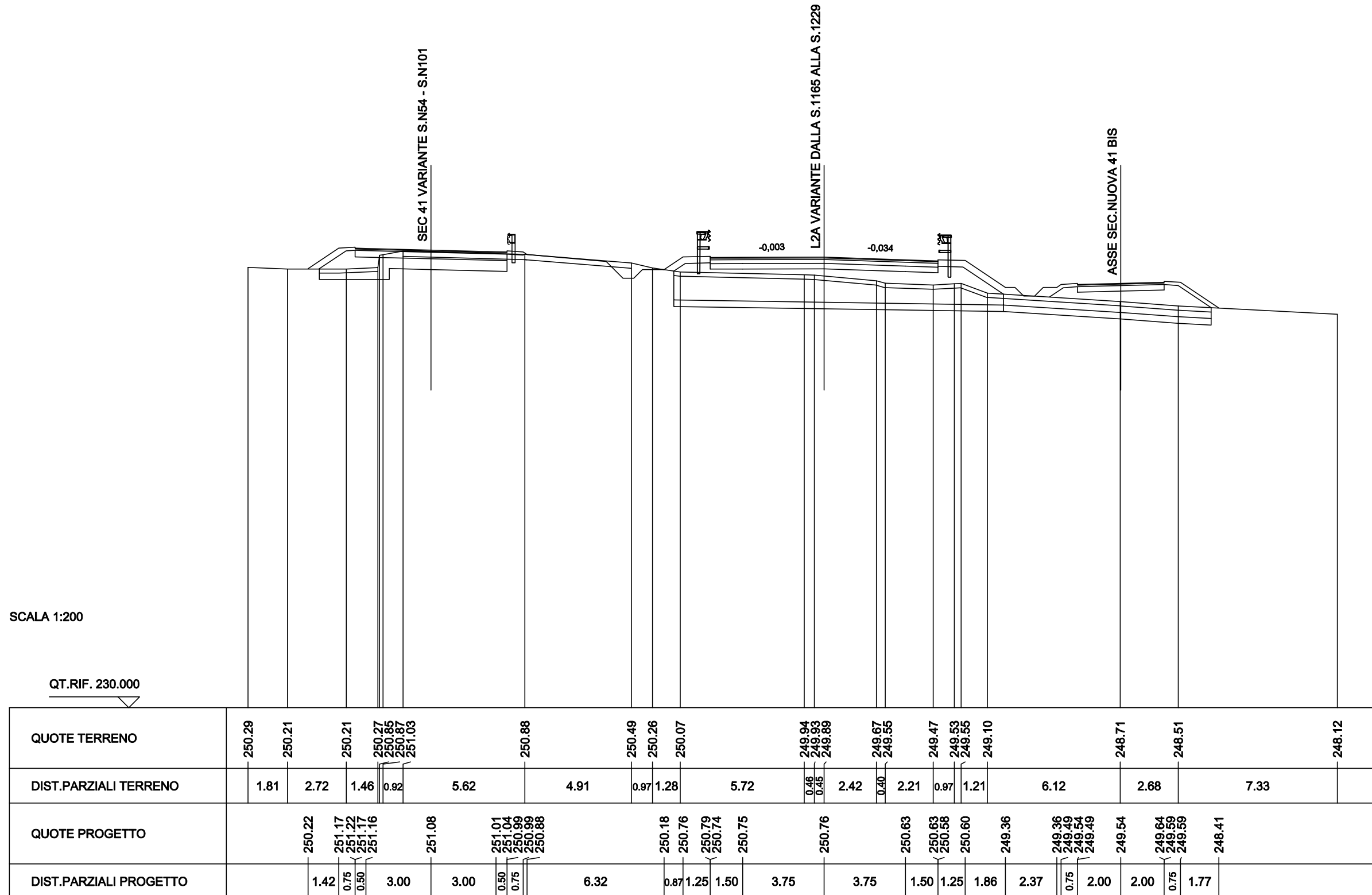


SCAVI BONIFICHE SS 121 LOTTO 2A	
SCOTICO	15.20 m
BONIFICA PIANO POSA RILEVATO	13.27 mq
SCARIFICA	4.91 m
MATERIALE DRENANTE	4.57 mq
RILEVATI SS 121 LOTTO 2A	
RILEVATO	6.15 mq
TERRENO VEGETALE	5.79 m
SOVRAST. SS 121 LOTTO 2A	
USURA	10.50 m
BINDER	10.50 m
BASE	10.50 m
MISTO CEMENTATO	10.50 m

SEZIONE N. : N69  
 QT. PROGETTO : 251.08  
 DIST.PROG. : 1190.10

SEZIONE N. : NEW1177  
 QT. PROGETTO : 250.76  
 DIST.PROG. : 23516.25  
 DIST.PREC. : 19.79  
 DIST.SUCC. : 3.67

SEZIONE N. : 7  
 QT. PROGETTO : 249.54  
 DIST.PROG. : 81.00

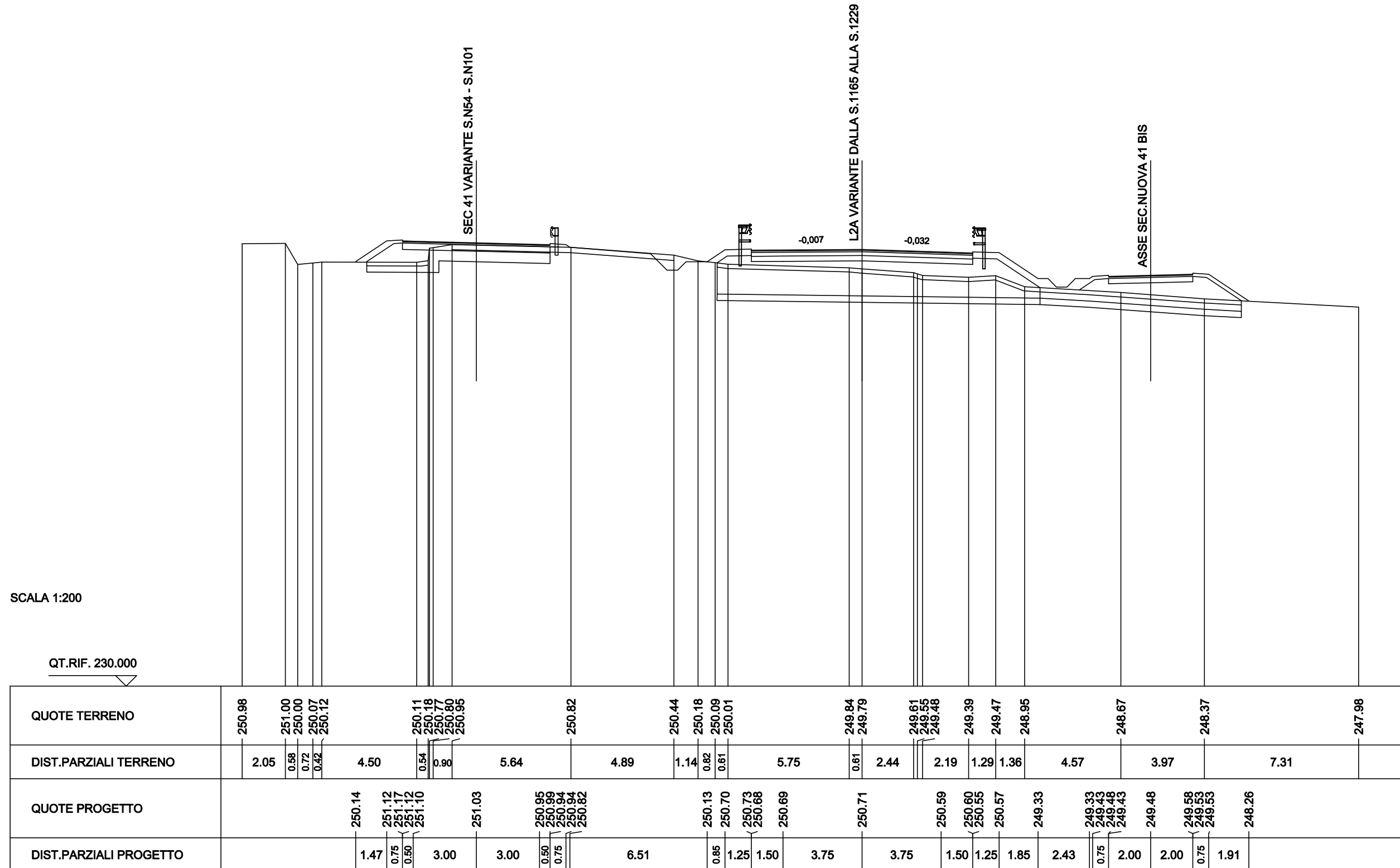


SCAVI BONIFICHE SS 121 LOTTO 2A	
SCOTICO	15.32 m
BONIFICA PIANO POSA RILEVATO	14.66 mq
SCARIFICA	4.90 m
MATERIALE DRENANTE	4.60 mq
RILEVATI SS 121 LOTTO 2A	
RILEVATO	6.64 mq
TERRENO VEGETALE	5.75 m
SOVRAST. SS 121 LOTTO 2A	
USURA	10.50 m
BINDER	10.50 m
BASE	10.50 m
MISTO CEMENTATO	10.50 m

SEZIONE N. : N70  
 QT. PROGETTO : 251.03  
 DIST.PROG. : 1193.84

SEZIONE N. : NEW1177.A  
 QT. PROGETTO : 250.71  
 DIST.PROG. : 23519.93  
 DIST.PREC. : 3.67  
 DIST.SUCC. : 16.24

SEZIONE N. : 8  
 QT. PROGETTO : 249.48  
 DIST.PROG. : 84.65

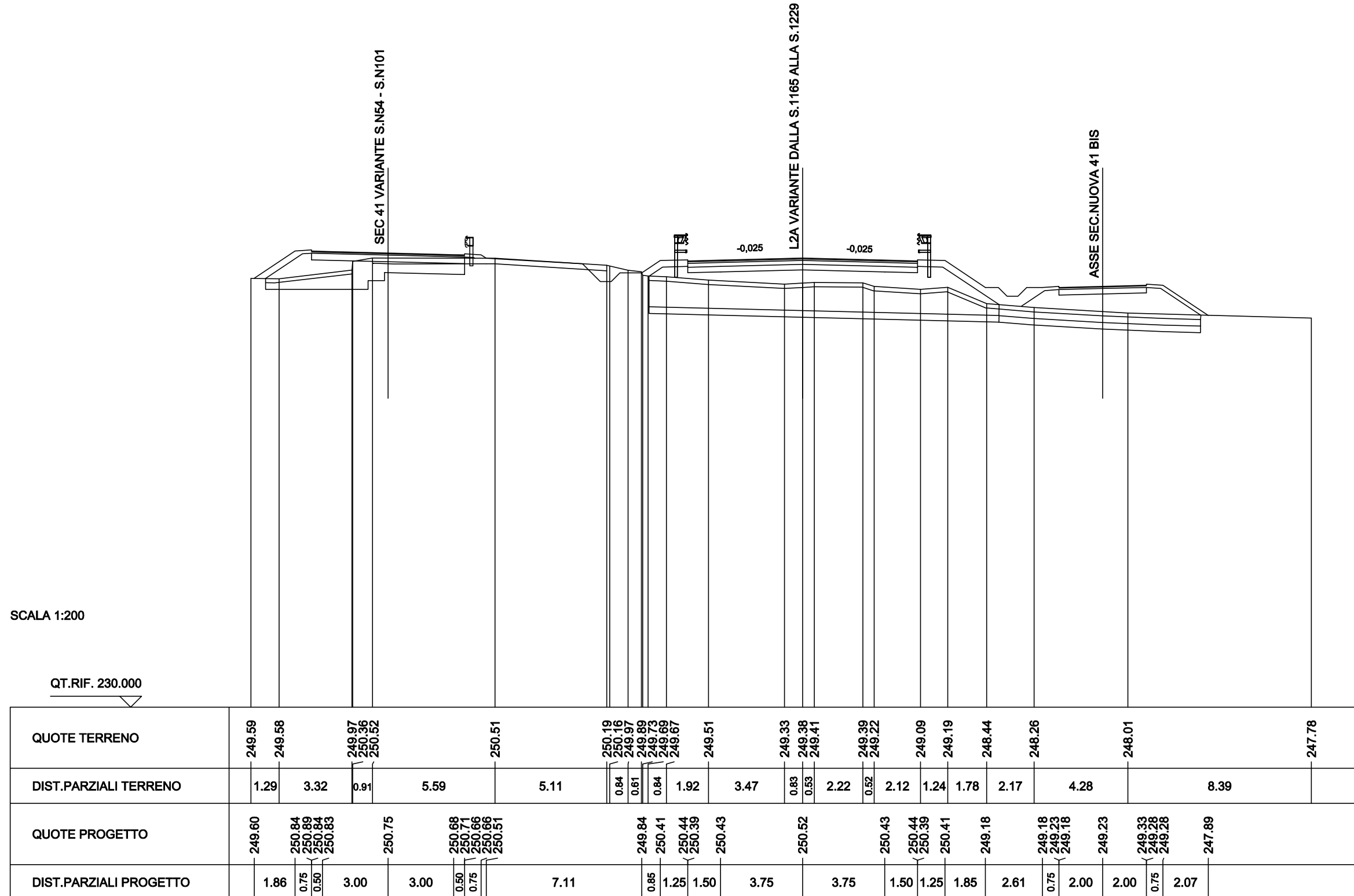


SCAVI BONIFICHE SS 121 LOTTO 2A	
SCOTICO	15.99 m
BONIFICA PIANO POSA RILEVATO	15.80 mq
SCARIFICA	5.51 m
MATERIALE DRENANTE	4.80 mq
RILEVATI SS 121 LOTTO 2A	
RILEVATO	8.86 mq
TERRENO VEGETALE	5.74 m
SOVRAST. SS 121 LOTTO 2A	
USURA	10.50 m
BINDER	10.50 m
BASE	10.50 m
MISTO CEMENTATO	10.50 m

SEZIONE N. : N71  
 QT. PROGETTO : 250.75  
 DIST.PROG. : 1210.28

SEZIONE N. : NEW1178  
 QT. PROGETTO : 250.52  
 DIST.PROG. : 23536.17  
 DIST.PREC. : 16.24  
 DIST.SUCC. : 19.99

SEZIONE N. : 9  
 QT. PROGETTO : 249.23  
 DIST.PROG. : 100.86

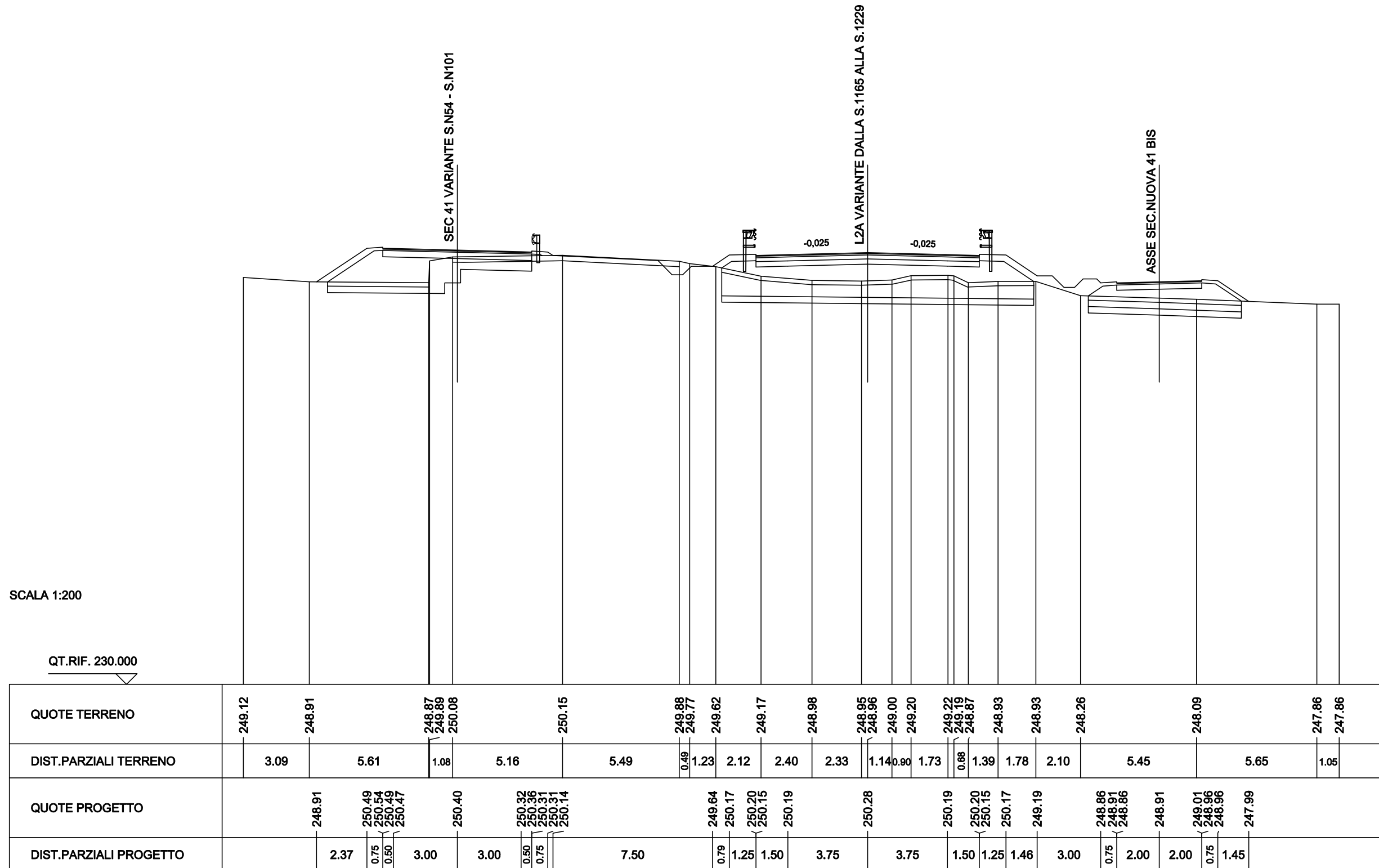


SCAVI BONIFICHE SS 121 LOTTO 2A	
SCOTICO	14.68 m
BONIFICA PIANO POSA RILEVATO	10.13 mq
SCARIFICA	5.93 m
MATERIALE DRENANTE	4.40 mq
RILEVATI SS 121 LOTTO 2A	
RILEVATO	9.03 mq
TERRENO VEGETALE	5.21 m
SOVRAST. SS 121 LOTTO 2A	
USURA	10.50 m
BINDER	10.50 m
BASE	10.50 m
MISTO CEMENTATO	10.50 m

SEZIONE N. : N72  
 QT. PROGETTO : 250.40  
 DIST.PROG. : 1230.41

SEZIONE N. : NEW1179  
 QT. PROGETTO : 250.28  
 DIST.PROG. : 23556.16  
 DIST.PREC. : 19.99  
 DIST.SUCC. : 20.00

SEZIONE N. : 10  
 QT. PROGETTO : 248.91  
 DIST.PROG. : 120.85

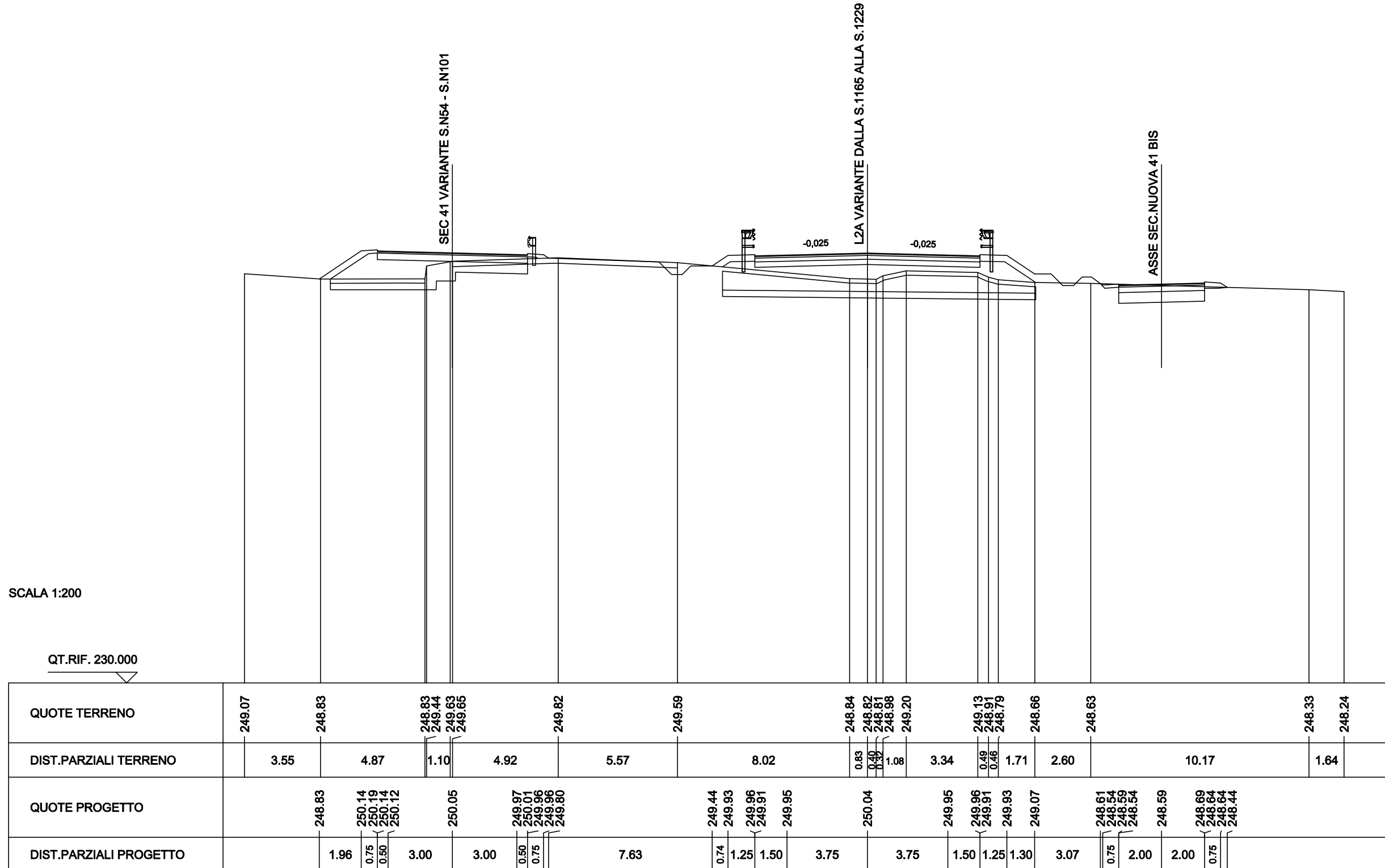


SCAVI BONIFICHE SS 121 LOTTO 2A	
SCOTICO	14.63 m
BONIFICA PIANO POSA RILEVATO	8.74 mq
SCARIFICA	5.99 m
MATERIALE DRENANTE	4.38 mq
RILEVATI SS 121 LOTTO 2A	
RILEVATO	5.87 mq
TERRENO VEGETALE	4.95 m
SOVRAST. SS 121 LOTTO 2A	
USURA	10.50 m
BINDER	10.50 m
BASE	10.50 m
MISTO CEMENTATO	10.50 m

SEZIONE N. : N73  
 QT. PROGETTO : 250.05  
 DIST.PROG. : 1250.50

SEZIONE N. : NEW1180  
 QT. PROGETTO : 250.04  
 DIST.PROG. : 23576.16  
 DIST.PREC. : 20.00  
 DIST.SUCC. : 17.20

SEZIONE N. : 11  
 QT. PROGETTO : 248.59  
 DIST.PROG. : 140.81

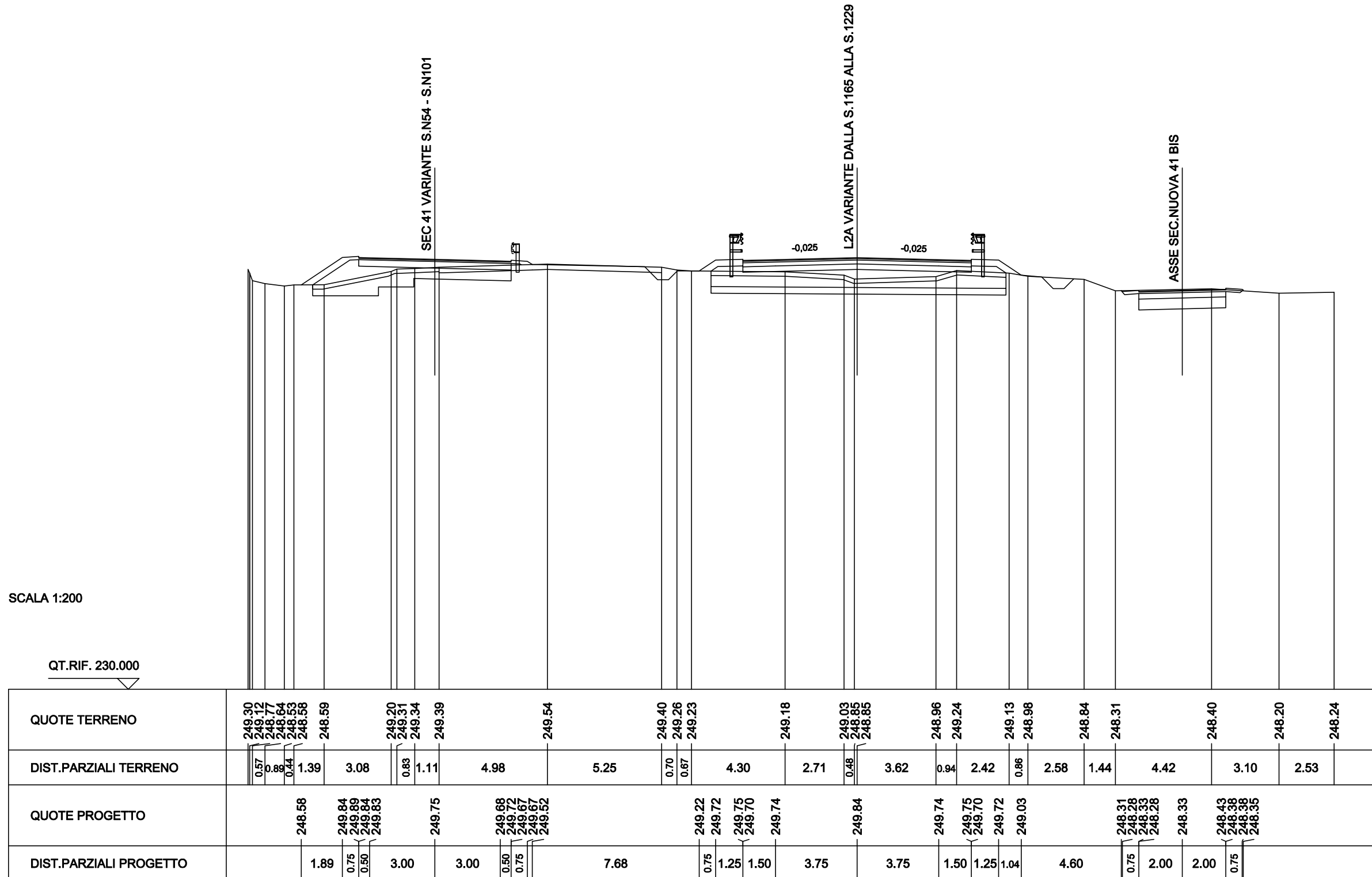


SCAVI BONIFICHE SS 121 LOTTO 2A	
STERRO	0.06 mq
SCOTICO	13.55 m
BONIFICA PIANO POSA RILEVATO	5.69 mq
SCARIFICA	5.92 m
MATERIALE DRENANTE	4.06 mq
RILEVATI SS 121 LOTTO 2A	
RILEVATO	2.61 mq
TERRENO VEGETALE	4.66 m
SOVRAST. SS 121 LOTTO 2A	
USURA	10.50 m
BINDER	10.50 m
BASE	10.50 m
MISTO CEMENTATO	10.50 m

SEZIONE N. : N74  
 QT. PROGETTO : 249.75  
 DIST.PROG. : 1267.74

SEZIONE N. : NEW1180.A  
 QT. PROGETTO : 249.84  
 DIST.PROG. : 23593.36  
 DIST.PREC. : 17.20  
 DIST.SUCC. : 2.80

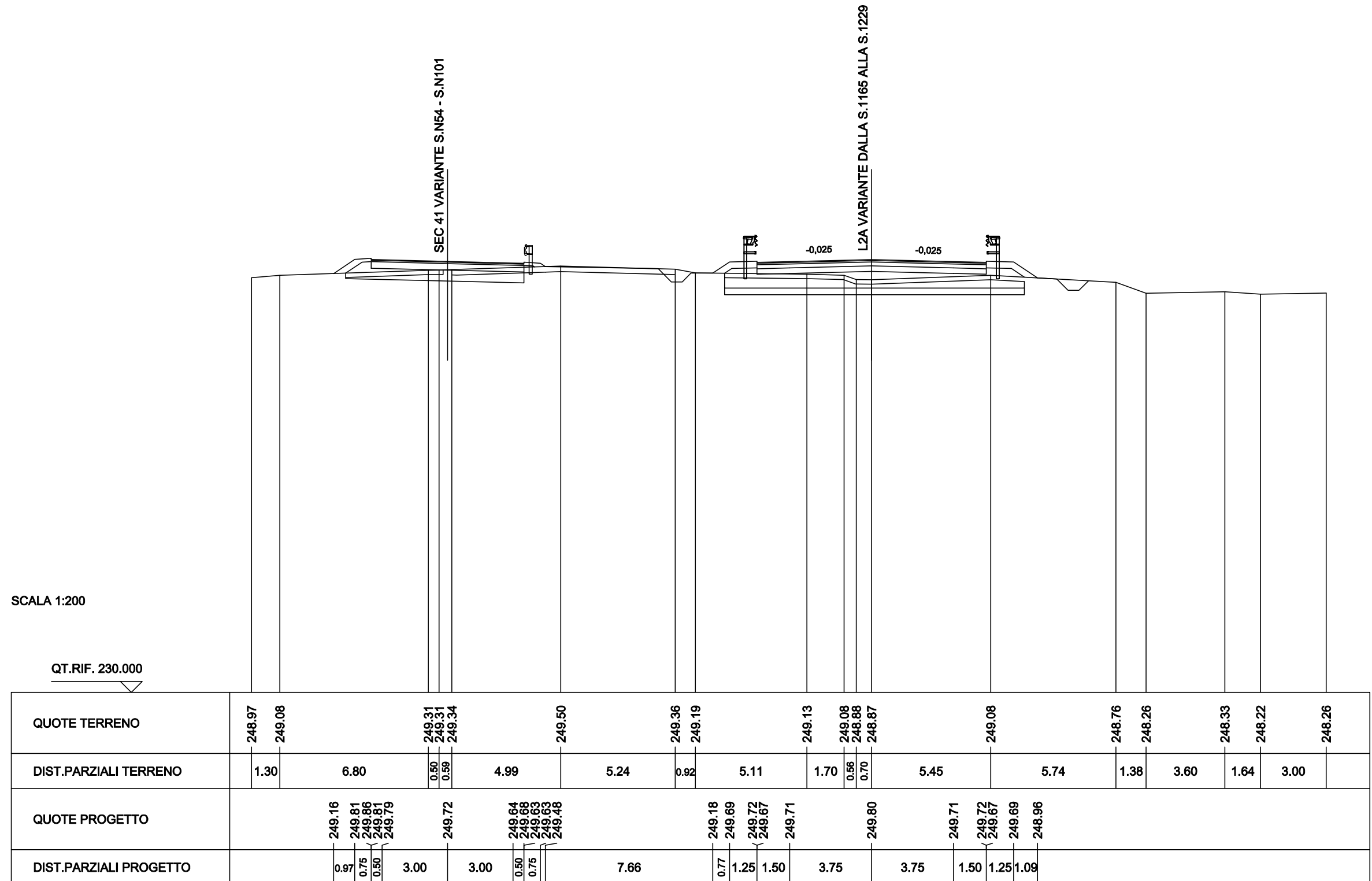
SEZIONE N. : 13  
 QT. PROGETTO : 248.33  
 DIST.PROG. : 157.46



SCAVI BONIFICHE SS 121 LOTTO 2A	
STERRO	0.01 mq
SCOTICO	13.73 m
BONIFICA PIANO POSA RILEVATO	4.79 mq
SCARIFICA	5.92 m
MATERIALE DRENANTE	4.12 mq
RILEVATI SS 121 LOTTO 2A	
RILEVATO	2.61 mq
TERRENO VEGETALE	4.74 m
SOVRAST. SS 121 LOTTO 2A	
USURA	10.50 m
BINDER	10.50 m
BASE	10.50 m
MISTO CEMENTATO	10.50 m

SEZIONE N. : N75  
 QT. PROGETTO : 249.72  
 DIST.PROG. : 1270.49

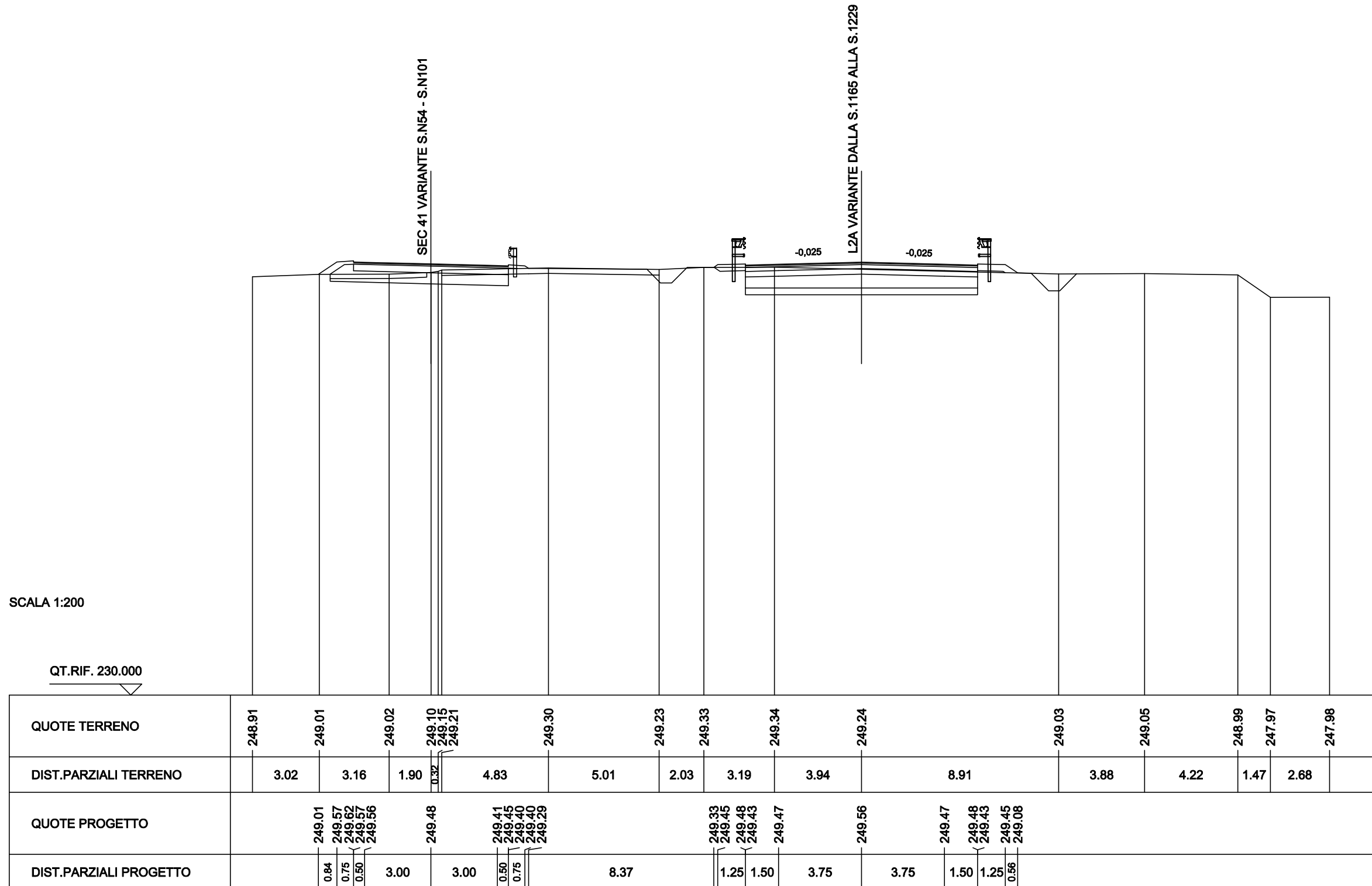
SEZIONE N. : NEW1181  
 QT. PROGETTO : 249.80  
 DIST.PROG. : 23596.16  
 DIST.PREC. : 2.80  
 DIST.SUCC. : 20.00



SCAVI BONIFICHE SS 121 LOTTO 2A	
STERRO	3.20 mq
BONIFICA NUOVE TRINCEE	5.94 mq
SCARIFICA	5.91 m
MATERIALE DRENANTE	3.16 mq
RILEVATI SS 121 LOTTO 2A	
RILEVATO	0.07 mq
TERRENO VEGETALE	3.39 m
SOVRAST. SS 121 LOTTO 2A	
USURA	10.50 m
BINDER	10.50 m
BASE	10.50 m
MISTO CEMENTATO	10.50 m

SEZIONE N. : N76  
 QT. PROGETTO : 249.48  
 DIST.PROG. : 1290.49

SEZIONE N. : NEW1182  
 QT. PROGETTO : 249.56  
 DIST.PROG. : 23616.16  
 DIST.PREC. : 20.00  
 DIST.SUCC. : 5.00

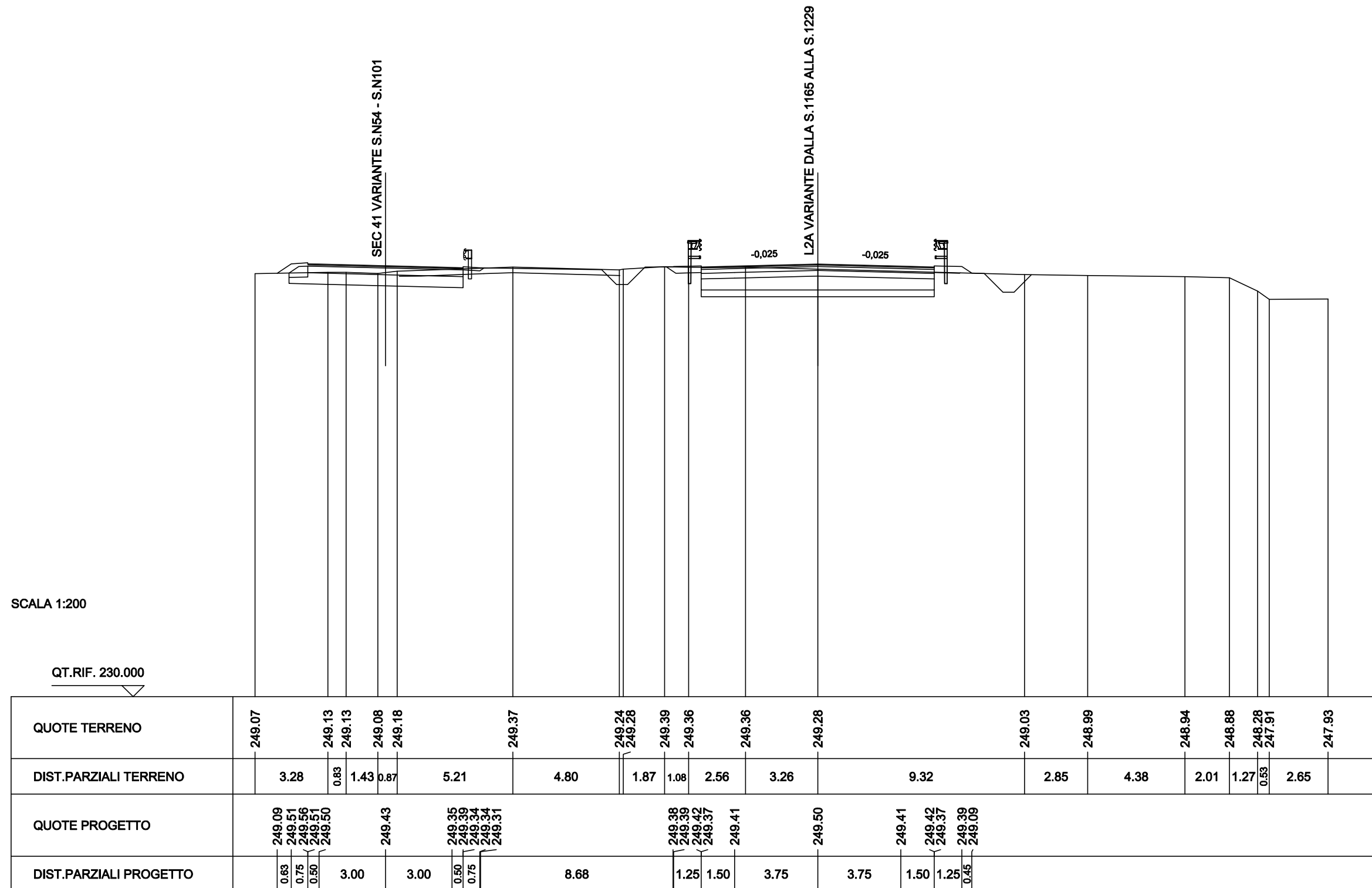




SCAVI BONIFICHE SS 121 LOTTO 2A	
STERRO	4.31 mq
BONIFICA NUOVE TRINCEE	5.94 mq
SCARIFICA	6.13 m
MATERIALE DRENANTE	3.16 mq
RILEVATI SS 121 LOTTO 2A	
TERRENO VEGETALE	3.07 m
SOVRAST. SS 121 LOTTO 2A	
USURA	10.50 m
BINDER	10.50 m
BASE	10.50 m
MISTO CEMENTATO	10.50 m

SEZIONE N. : N77  
 QT. PROGETTO : 249.43  
 DIST.PROG. : 1295.49

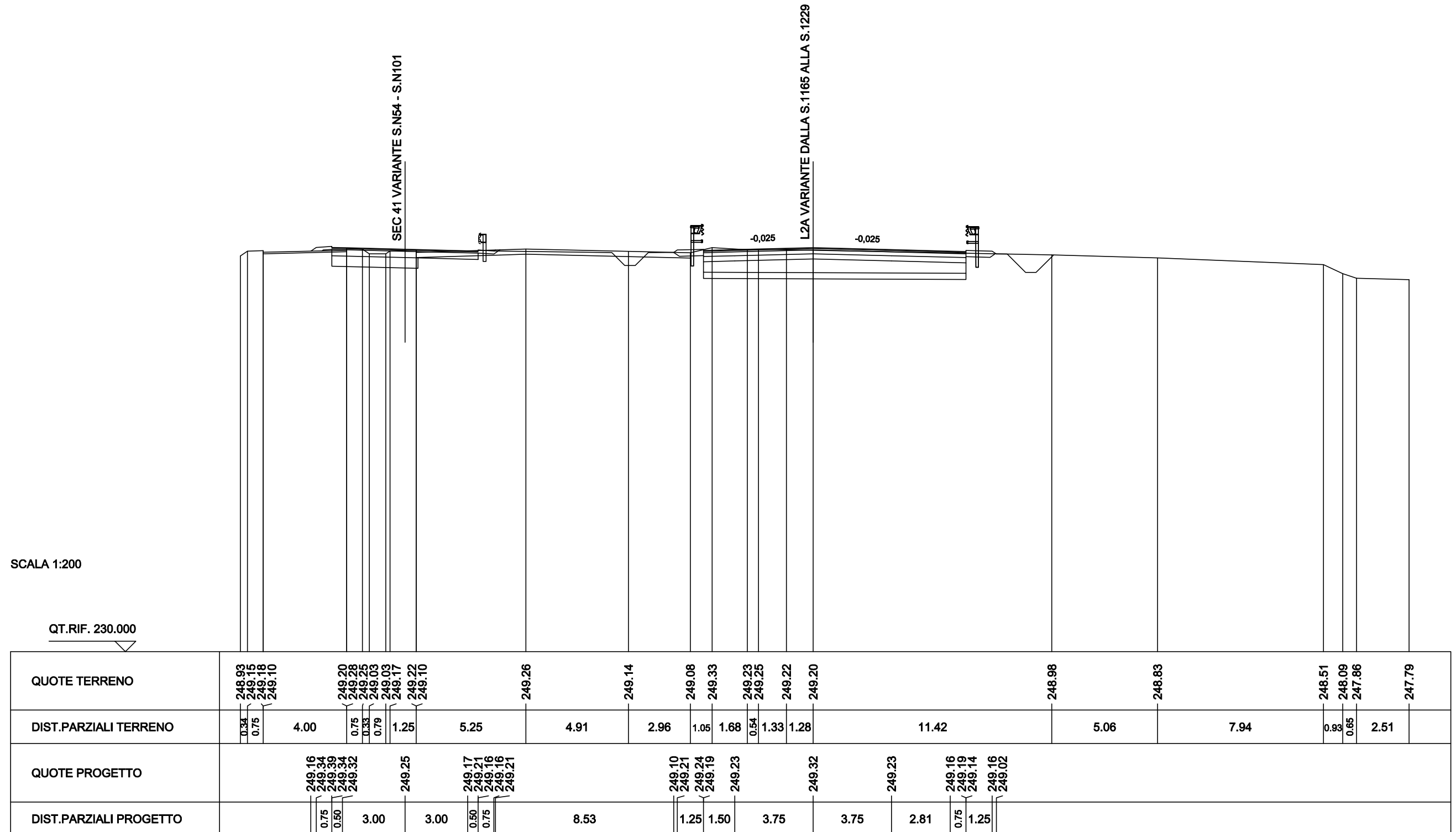
SEZIONE N. : NEWP1D  
 QT. PROGETTO : 249.50  
 DIST.PROG. : 23621.16  
 DIST.PREC. : 5.00  
 DIST.SUCC. : 15.00



SCAVI BONIFICHE SS 121 LOTTO 2A	
STERRO	6.33 mq
BONIFICA NUOVE TRINCEE	7.25 mq
SCARIFICA	9.14 m
MATERIALE DRENANTE	3.78 mq
RILEVATI SS 121 LOTTO 2A	
RILEVATO	0.09 mq
TERRENO VEGETALE	2.95 m
SOVRAST. SS 121 LOTTO 2A	
USURA	12.57 m
BINDER	12.57 m
BASE	12.57 m
MISTO CEMENTATO	12.57 m

SEZIONE N. : N78  
 QT. PROGETTO : 249.25  
 DIST.PROG. : 1310.49

SEZIONE N. : NEW1183  
 QT. PROGETTO : 249.32  
 DIST.PROG. : 23636.16  
 DIST.PREC. : 15.00  
 DIST.SUCC. : 5.00



SCALA 1:200

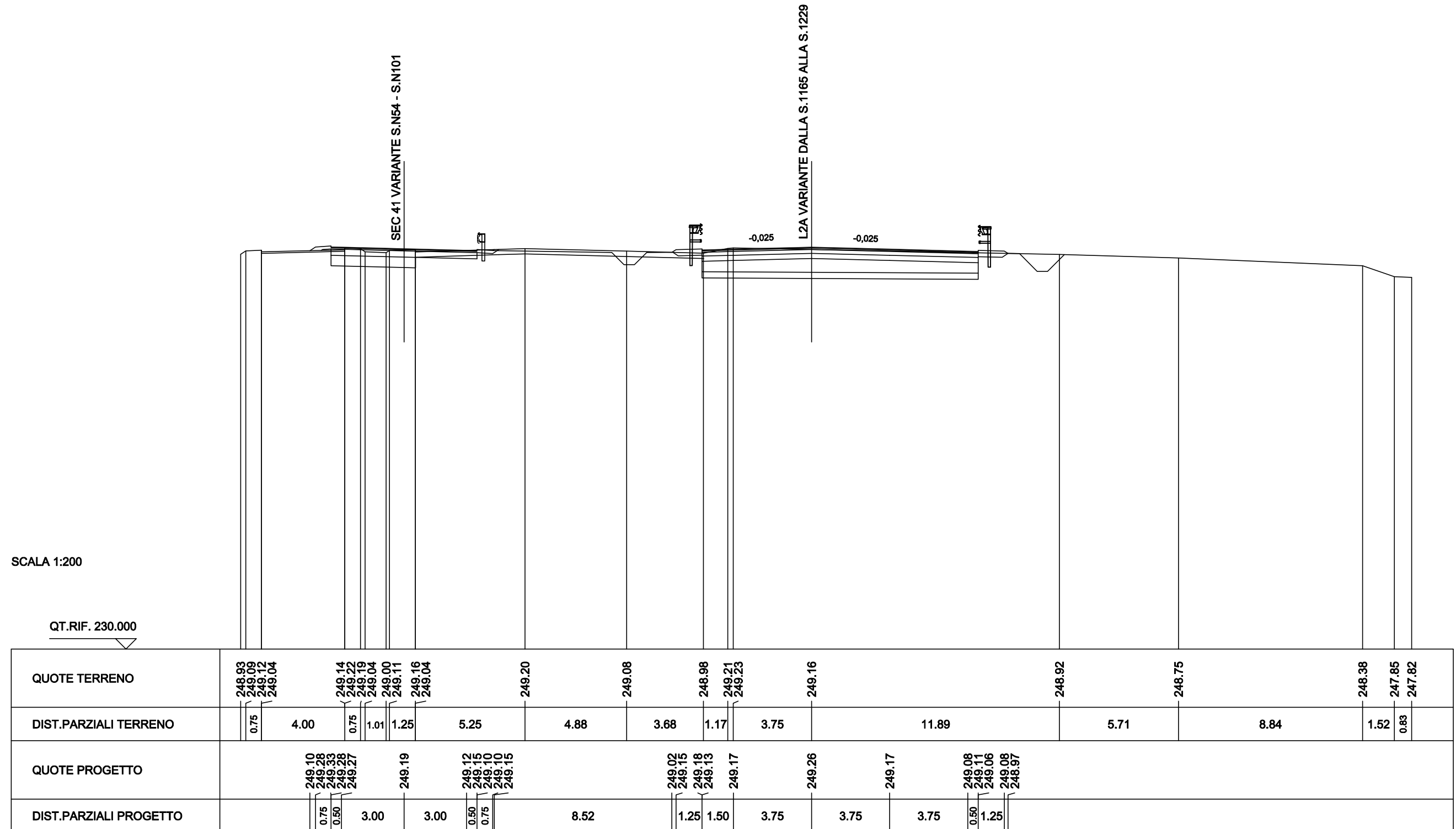
QT.RIF. 230.000

QUOTE TERRENO	248.93 249.15 249.18 249.10	249.20 249.28 249.25 249.03 249.03 249.17 249.22 249.10	249.26	249.14	249.08 249.33	249.23 249.25	249.22	249.20	248.98	248.83	248.51 248.09 247.86	247.79			
DIST.PARZIALI TERRENO	0.34 0.75	4.00	0.75 0.33 0.79	1.25	5.25	4.91	2.96	1.05 1.68	0.54 1.33	1.28	11.42	5.06	7.94	0.93 0.65	2.51
QUOTE PROGETTO	249.16 249.34 249.39 249.34 249.32	249.25	249.17 249.21 249.16 249.16 249.21	249.10 249.21 249.24 249.19	249.23	249.32	249.23	249.16 249.19 249.14	249.16 249.02						
DIST.PARZIALI PROGETTO	0.75 0.50	3.00	3.00	0.50 0.75	8.53	1.25	1.50	3.75	3.75	2.81	0.75	1.25			

SCAVI BONIFICHE SS 121 LOTTO 2A	
STERRO	6.55 mq
BONIFICA NUOVE TRINCEE	7.67 mq
SCARIFICA	9.83 m
MATERIALE DRENANTE	3.98 mq
RILEVATI SS 121 LOTTO 2A	
RILEVATO	0.18 mq
TERRENO VEGETALE	2.95 m
SOVRAST. SS 121 LOTTO 2A	
USURA	13.25 m
BINDER	13.25 m
BASE	13.25 m
MISTO CEMENTATO	13.25 m

SEZIONE N. : N79  
 QT. PROGETTO : 249.19  
 DIST.PROG. : 1315.49

SEZIONE N. : NEWP2D  
 QT. PROGETTO : 249.26  
 DIST.PROG. : 23641.16  
 DIST.PREC. : 5.00  
 DIST.SUCC. : 15.00

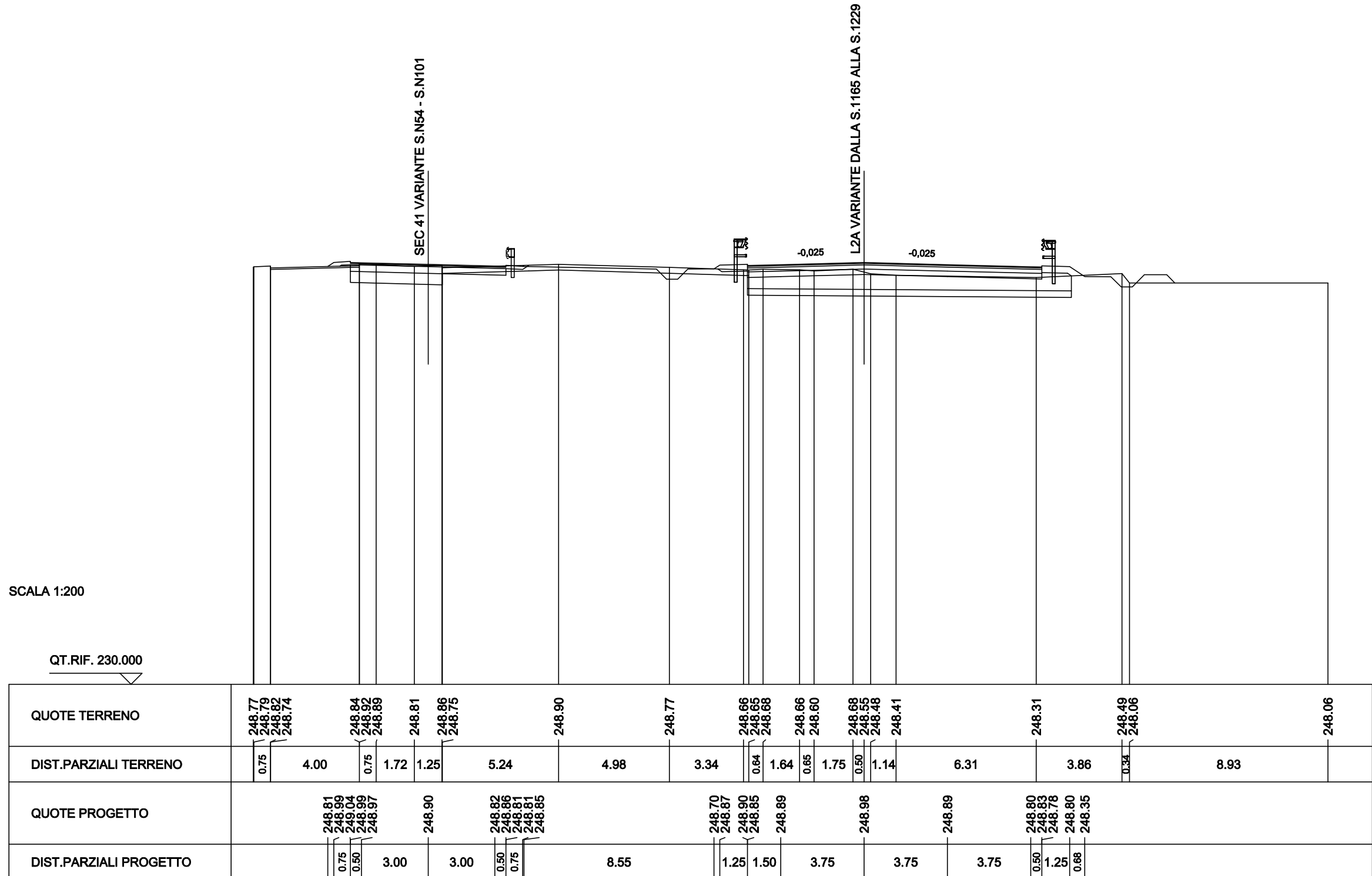




SCAVI BONIFICHE SS 121 LOTTO 2A	
STERRO	1.68 mq
BONIFICA NUOVE TRINCEE	8.68 mq
SCARIFICA	9.89 m
MATERIALE DRENANTE	4.38 mq
RILEVATI SS 121 LOTTO 2A	
RILEVATO	0.44 mq
TERRENO VEGETALE	3.63 m
SOVRAST. SS 121 LOTTO 2A	
USURA	13.25 m
BINDER	13.25 m
BASE	13.25 m
MISTO CEMENTATO	13.25 m

SEZIONE N. : N81  
 QT. PROGETTO : 248.90  
 DIST.PROG. : 1340.49

SEZIONE N. : NEWP3D  
 QT. PROGETTO : 248.98  
 DIST.PROG. : 23666.16  
 DIST.PREC. : 10.00  
 DIST.SUCC. : 10.00





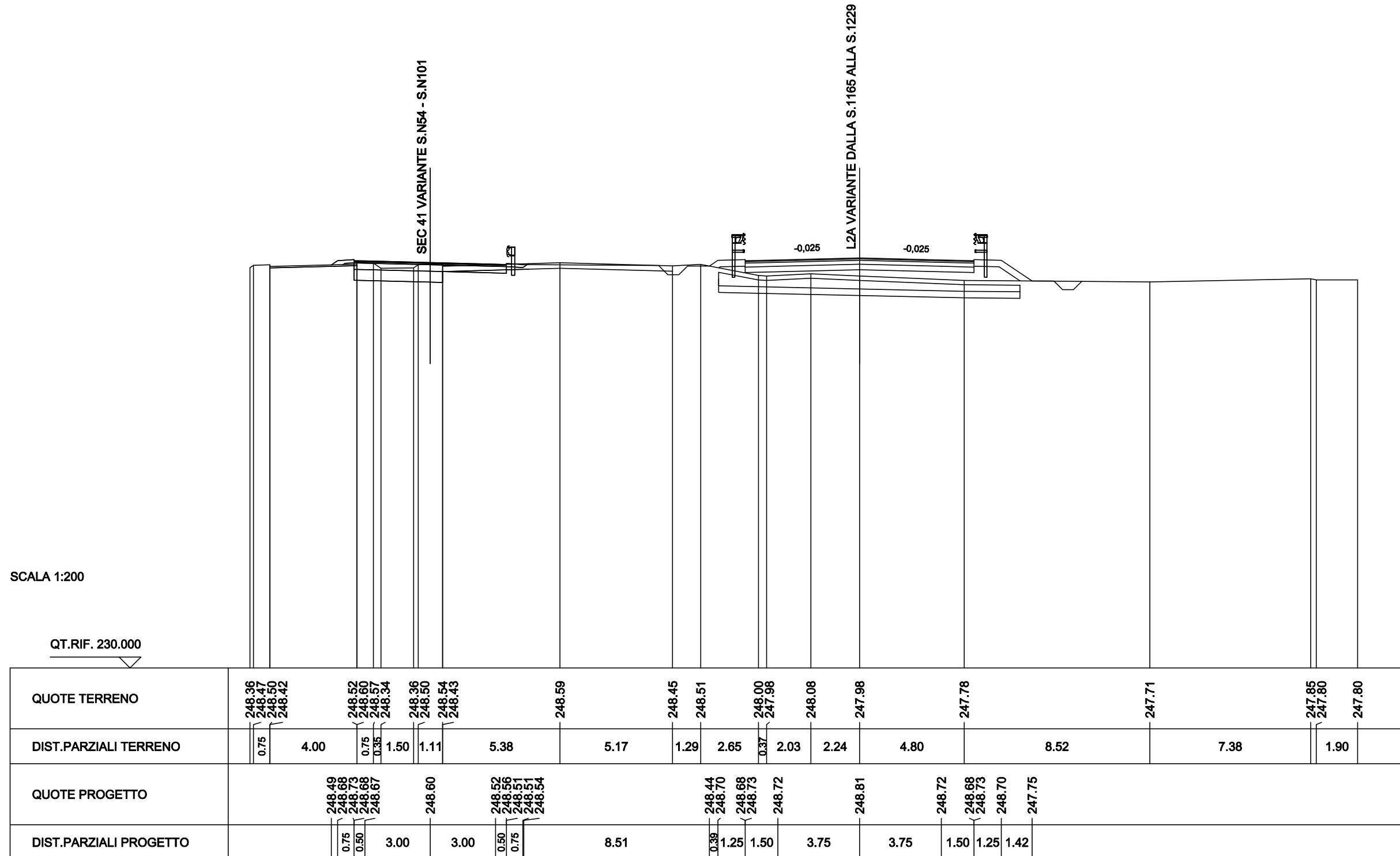


SCAVI BONIFICHE SS 121 LOTTO 2A	
SCOTICO	13.82 m
BONIFICA PIANO POSA RILEVATO	5.09 mq
SCARIFICA	6.61 m
MATERIALE DRENANTE	4.15 mq
RILEVATI SS 121 LOTTO 2A	
RILEVATO	3.92 mq
TERRENO VEGETALE	4.67 m
SOVRAST. SS 121 LOTTO 2A	
USURA	10.50 m
BINDER	10.50 m
BASE	10.50 m
MISTO CEMENTATO	10.50 m

SEZIONE N. : N84  
 QT. PROGETTO : 248.60  
 DIST.PROG. : 1366.49

SEZIONE N. : N84  
 QT. PROGETTO : 248.60  
 DIST.PROG. : 1366.49

SEZIONE N. : NEWP1S  
 QT. PROGETTO : 248.81  
 DIST.PROG. : 23692.16  
 DIST.PREC. : 6.00  
 DIST.SUCC. : 4.00







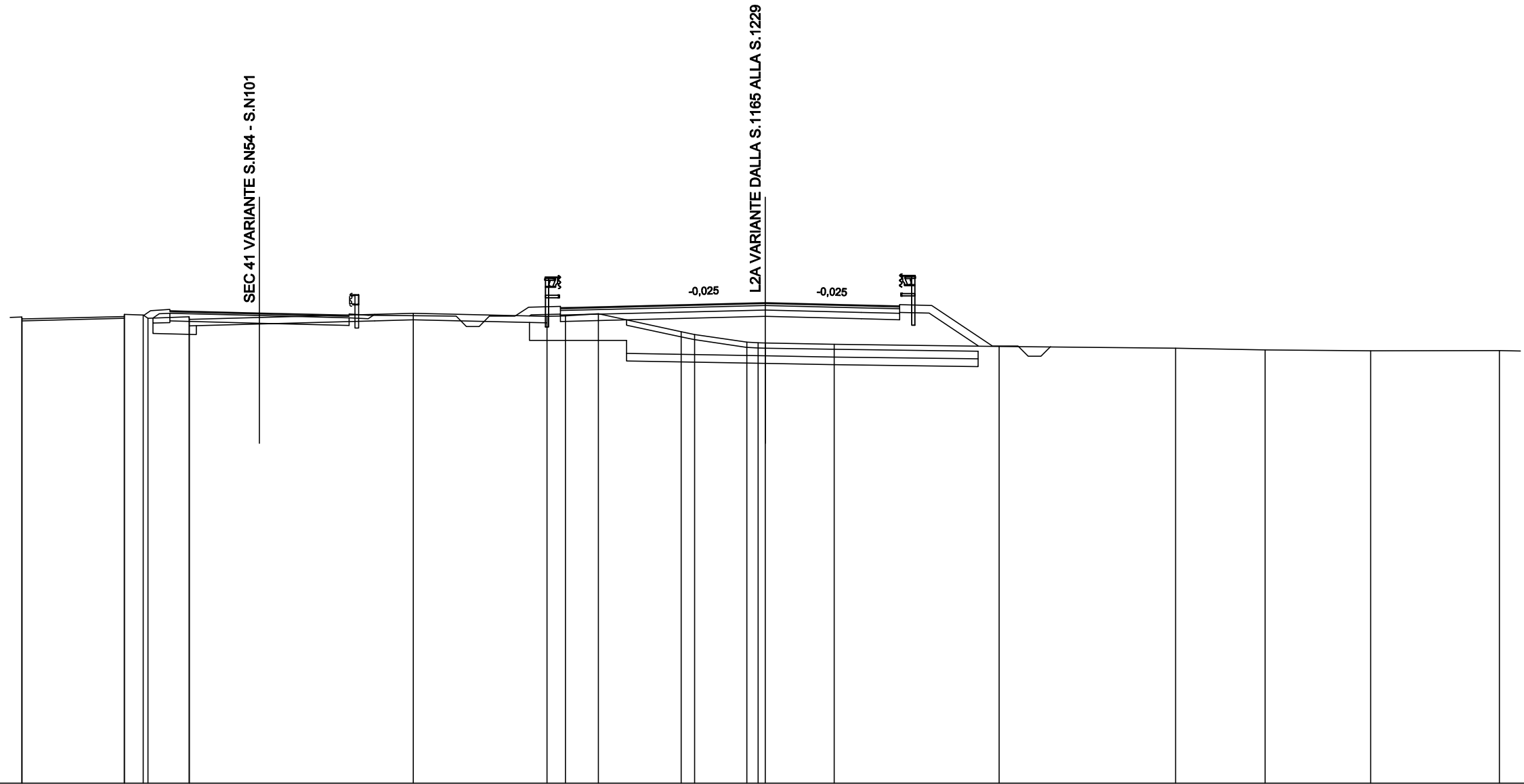
SCAVI BONIFICHE SS 121 LOTTO 2A	
STERRO	0.50 mq
SCOTICO	13.74 m
BONIFICA PIANO POSA RILEVATO	5.84 mq
BONIFICA NUOVE TRINCEE	2.97 mq
SCARIFICA	6.73 m
MATERIALE DRENANTE	4.12 mq

SEZIONE N. : N86  
 QT. PROGETTO : 248.36  
 DIST.PROG. : 1386.49

SEZIONE N. : NEWP2S  
 QT. PROGETTO : 248.77  
 DIST.PROG. : 23712.16  
 DIST.PREC. : 16.00  
 DIST.SUCC. : 4.00

RILEVATI SS 121 LOTTO 2A	
RILEVATO	11.51 mq
TERRENO VEGETALE	5.99 m

SOVRAST. SS 121 LOTTO 2A	
USURA	13.25 m
BINDER	13.25 m
BASE	13.25 m
MISTO CEMENTATO	13.25 m



SCALA 1:200

QT.RIF. 230.000

QUOTE TERRENO	248.18 248.21 248.13		248.23 248.31 248.28 248.16	248.22 248.11	248.35	248.23 248.25 248.33	247.64 247.52	247.22 247.20 247.19	247.14	247.06	246.99	246.93	246.89	246.89
DIST.PARZIALI TERRENO	0.75	4.00	0.73 1.61	8.75	5.22	0.72 1.29	3.24	0.52 2.03	0.44 2.69	6.45	6.89	3.49	4.13	5.03 1.54
QUOTE PROGETTO			248.27 248.45 248.50 248.45 248.44	248.36		248.29 248.33 248.28 248.30		248.62 248.57 248.58	248.68	248.77	248.68	248.69 248.64 248.66	247.08	
DIST.PARZIALI PROGETTO			0.75 0.50	3.00	3.00	0.50 0.75	5.70	0.53 1.25 0.50	3.75	3.75	3.75	1.50 1.25	2.37	

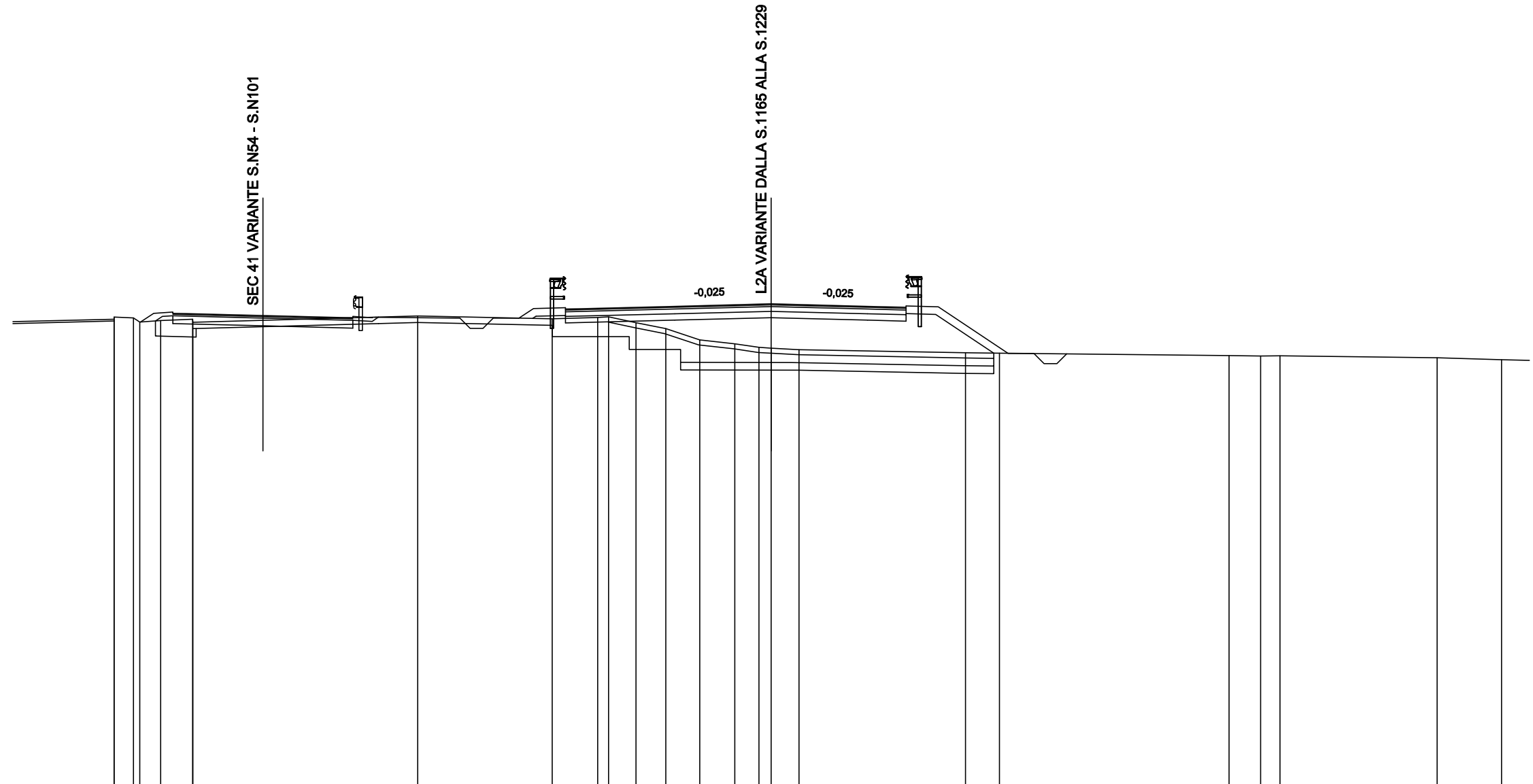
SCAVI BONIFICHE SS 121 LOTTO 2A	
STERRO	0.38 mq
SCOTICO	15.00 m
BONIFICA PIANO POSA RILEVATO	6.01 mq
BONIFICA NUOVE TRINCEE	1.67 mq
SCARIFICA	6.75 m
MATERIALE DRENANTE	3.60 mq

SEZIONE N. : N87  
 QT. PROGETTO : 248.32  
 DIST.PROG. : 1390.49

SEZIONE N. : NEW1187  
 QT. PROGETTO : 248.77  
 DIST.PROG. : 23716.16  
 DIST.PREC. : 4.00  
 DIST.SUCC. : 20.00

RILEVATI SS 121 LOTTO 2A	
RILEVATO	13.69 mq
TERRENO VEGETALE	6.44 m

SOVRAST. SS 121 LOTTO 2A	
USURA	13.25 m
BINDER	13.25 m
BASE	13.25 m
MISTO CEMENTATO	13.25 m



SCALA 1:200

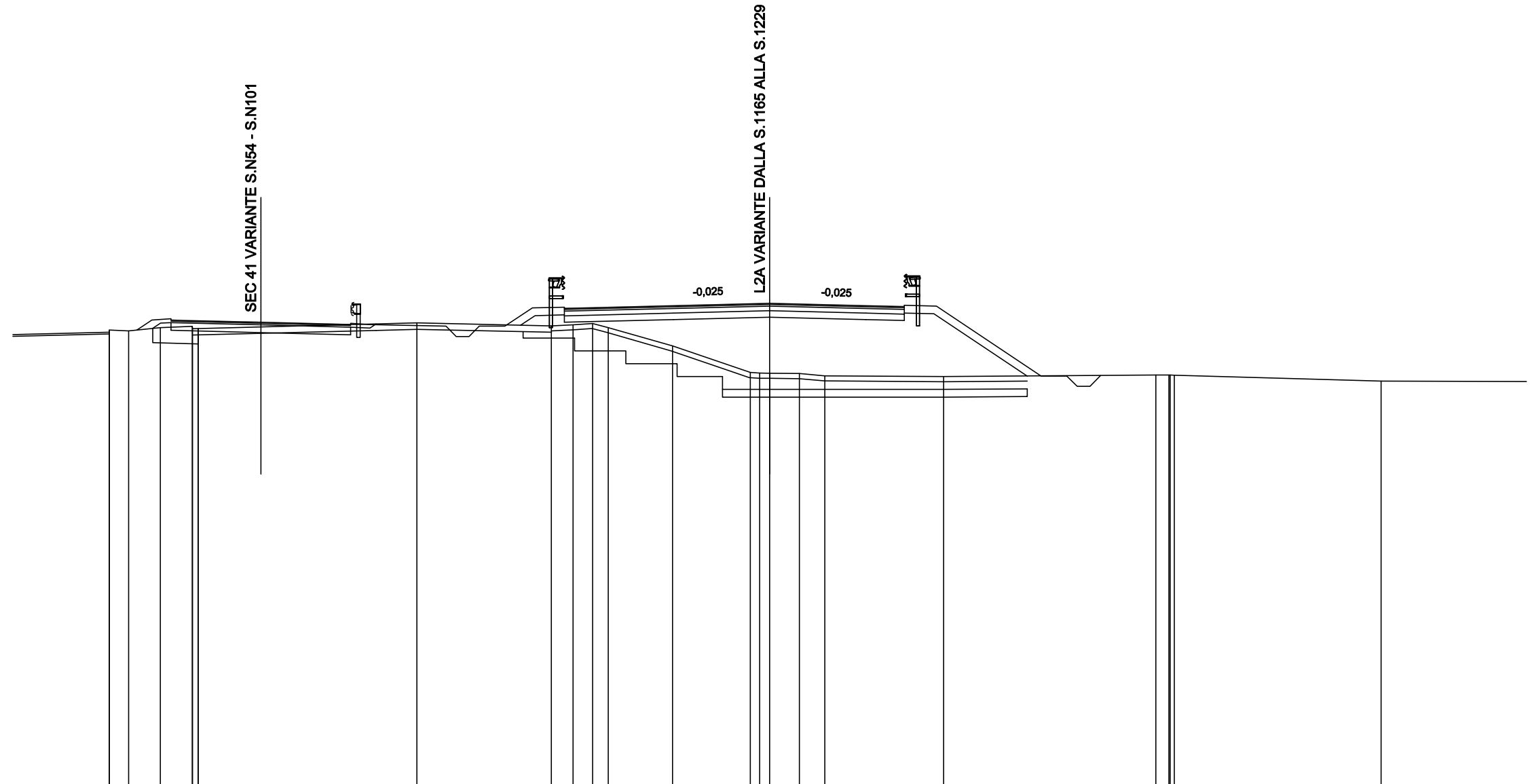
QT.RIF. 230.000

QUOTE TERRENO	248.16 248.08	248.18 248.26 248.23 248.06 248.12	248.17 248.06	248.30	248.19	248.24 248.27	248.04	247.81	247.37	247.22	247.08 247.05	246.99	246.87	246.85	246.76	246.74 246.75	246.68	246.60
DIST.PARZIALI TERRENO	4.00	0.75 0.81 1.25	8.75	5.23	1.77	0.42 1.06 1.16 1.32 1.37 0.94 0.48 1.09	6.47	1.33	8.93	1.22 0.75	6.12	2.51	2.51					
QUOTE PROGETTO		248.06 248.41 248.46 248.41 248.39	248.32	248.24 248.28 248.23 248.25	248.22 248.59	248.62 248.57 248.58	248.68	248.77	248.68	248.69 248.64 248.66	246.85							
DIST.PARZIALI PROGETTO		0.52 0.75 0.50	3.00	3.00	0.50 0.75	5.68	0.56 1.25 0.50	3.75	3.75	3.75	1.50 1.25	2.72						

SCAVI BONIFICHE SS 121 LOTTO 2A	
SCOTICO	18.55 m
BONIFICA PIANO POSA RILEVATO	8.86 mq
SCARIFICA	6.83 m
MATERIALE DRENANTE	3.56 mq
RILEVATI SS 121 LOTTO 2A	
RILEVATO	27.92 mq
TERRENO VEGETALE	8.70 m
SOVRAST. SS 121 LOTTO 2A	
USURA	13.25 m
BINDER	13.25 m
BASE	13.25 m
MISTO CEMENTATO	13.25 m

SEZIONE N. : N88  
 QT. PROGETTO : 248.09  
 DIST.PROG. : 1410.49

SEZIONE N. : NEW1188  
 QT. PROGETTO : 248.83  
 DIST.PROG. : 23736.16  
 DIST.PREC. : 20.00  
 DIST.SUCC. : 1.00



SCALA 1:200

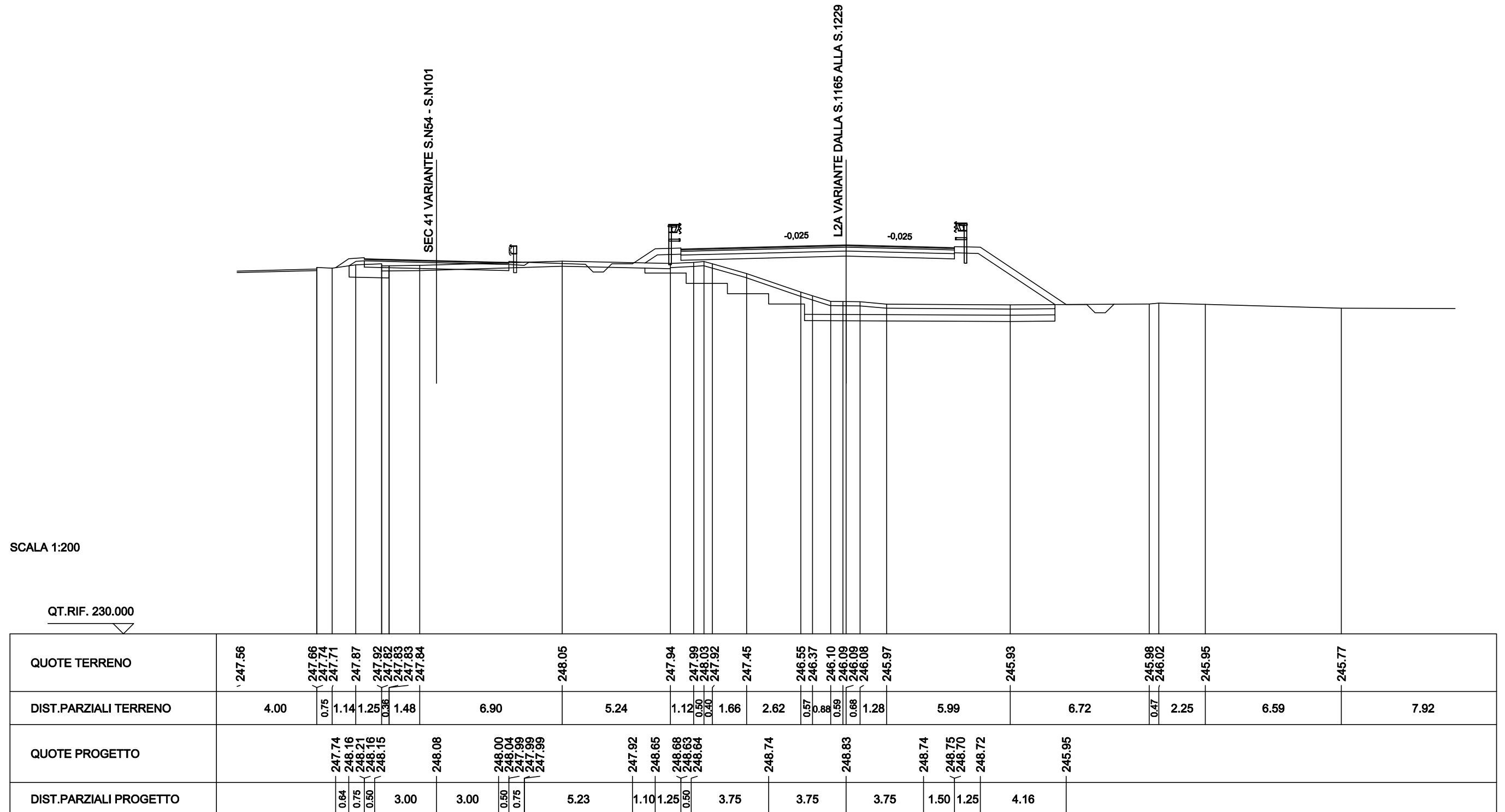
QT.RIF. 230.000

QUOTE TERRENO	247.60	247.70	247.78	247.75	247.88	247.93	247.84	247.84	247.84	248.06	247.95	247.99	248.04	247.88	247.17	246.13	246.11	246.10	246.09	246.00	245.97	246.03	246.03	246.03	246.02	245.79
DIST.PARZIALI TERRENO	4.00	0.75	1.24	1.25	8.53	5.24	0.85	0.76	0.61	2.51	3.03	0.38	0.38	1.16	0.99	4.63	8.27	0.51	8.06	8.17						
QUOTE PROGETTO		247.79	248.17	248.22	248.17	248.16	248.09	248.01	248.05	248.05	248.00	248.00	248.01	247.93	248.65	248.68	248.63	248.64	248.73	248.83	248.73	248.75	248.70	248.72	245.99	
DIST.PARZIALI PROGETTO		0.58	0.75	0.50	3.00	3.00	0.50	0.75	5.24	1.07	1.25	0.50	3.75	3.75	3.75	1.50	1.25	4.08								

SCAVI BONIFICHE SS 121 LOTTO 2A	
SCOTICO	18.60 m
BONIFICA PIANO POSA RILEVATO	8.86 mq
SCARIFICA	6.85 m
MATERIALE DRENANTE	3.65 mq
RILEVATI SS 121 LOTTO 2A	
RILEVATO	28.72 mq
TERRENO VEGETALE	8.82 m
SOVRAST. SS 121 LOTTO 2A	
USURA	13.25 m
BINDER	13.25 m
BASE	13.25 m
MISTO CEMENTATO	13.25 m

SEZIONE N. : N89  
 QT. PROGETTO : 248.08  
 DIST.PROG. : 1411.49

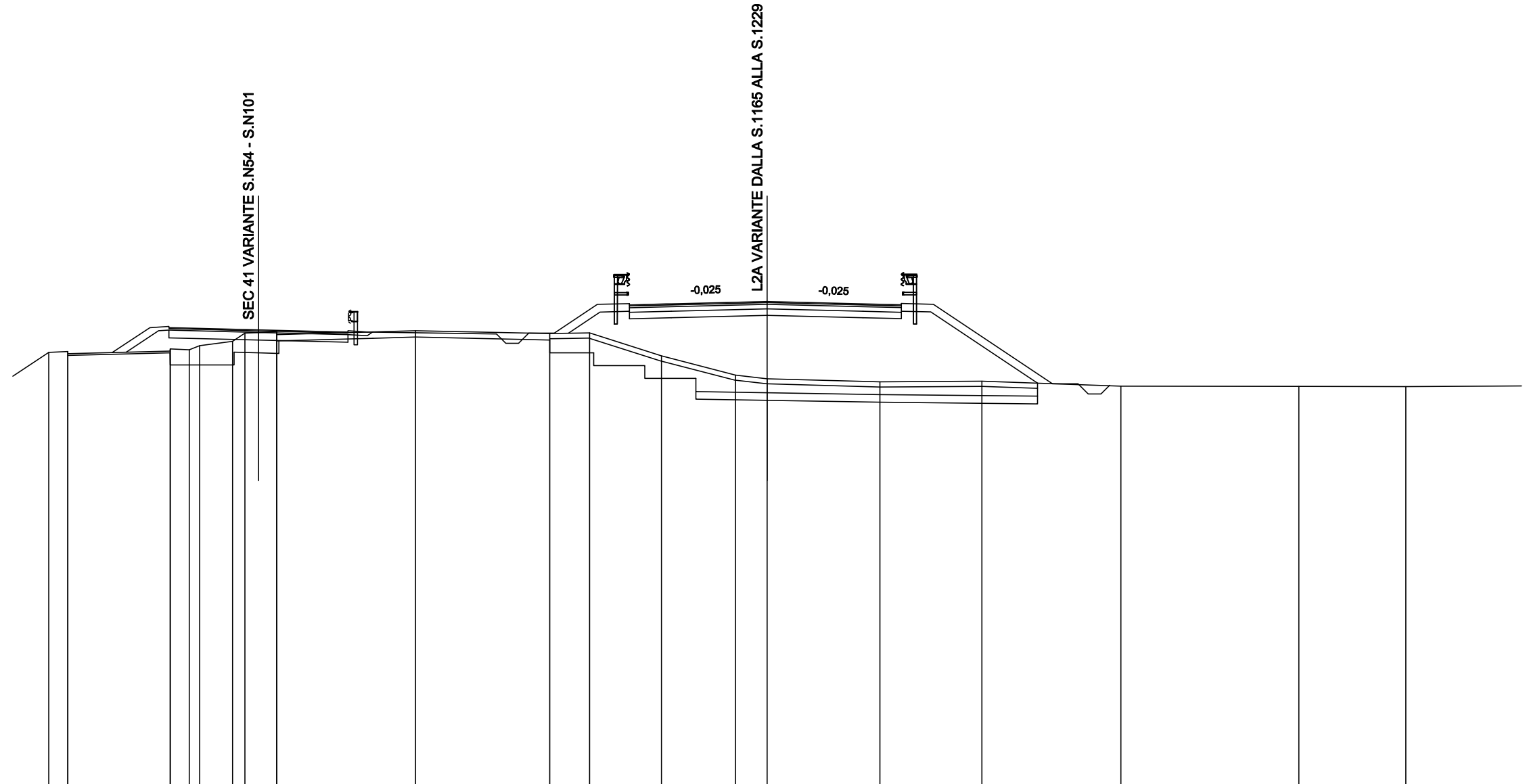
SEZIONE N. : NEWP3S  
 QT. PROGETTO : 248.83  
 DIST.PROG. : 23737.16  
 DIST.PREC. : 1.00  
 DIST.SUCC. : 19.00



SCAVI BONIFICHE SS 121 LOTTO 2A	
SCOTICO	19.07 m
BONIFICA PIANO POSA RILEVATO	8.53 mq
SCARIFICA	6.92 m
MATERIALE DRENANTE	4.01 mq
RILEVATI SS 121 LOTTO 2A	
RILEVATO	33.66 mq
TERRENO VEGETALE	10.13 m
SOVRAST. SS 121 LOTTO 2A	
USURA	10.64 m
BINDER	10.64 m
BASE	10.64 m
MISTO CEMENTATO	10.64 m

SEZIONE N. : N90  
 QT. PROGETTO : 247.85  
 DIST.PROG. : 1430.58

SEZIONE N. : NEW1189  
 QT. PROGETTO : 248.96  
 DIST.PROG. : 23756.16  
 DIST.PREC. : 19.00  
 DIST.SUCC. : 1.00



SCALA 1:200

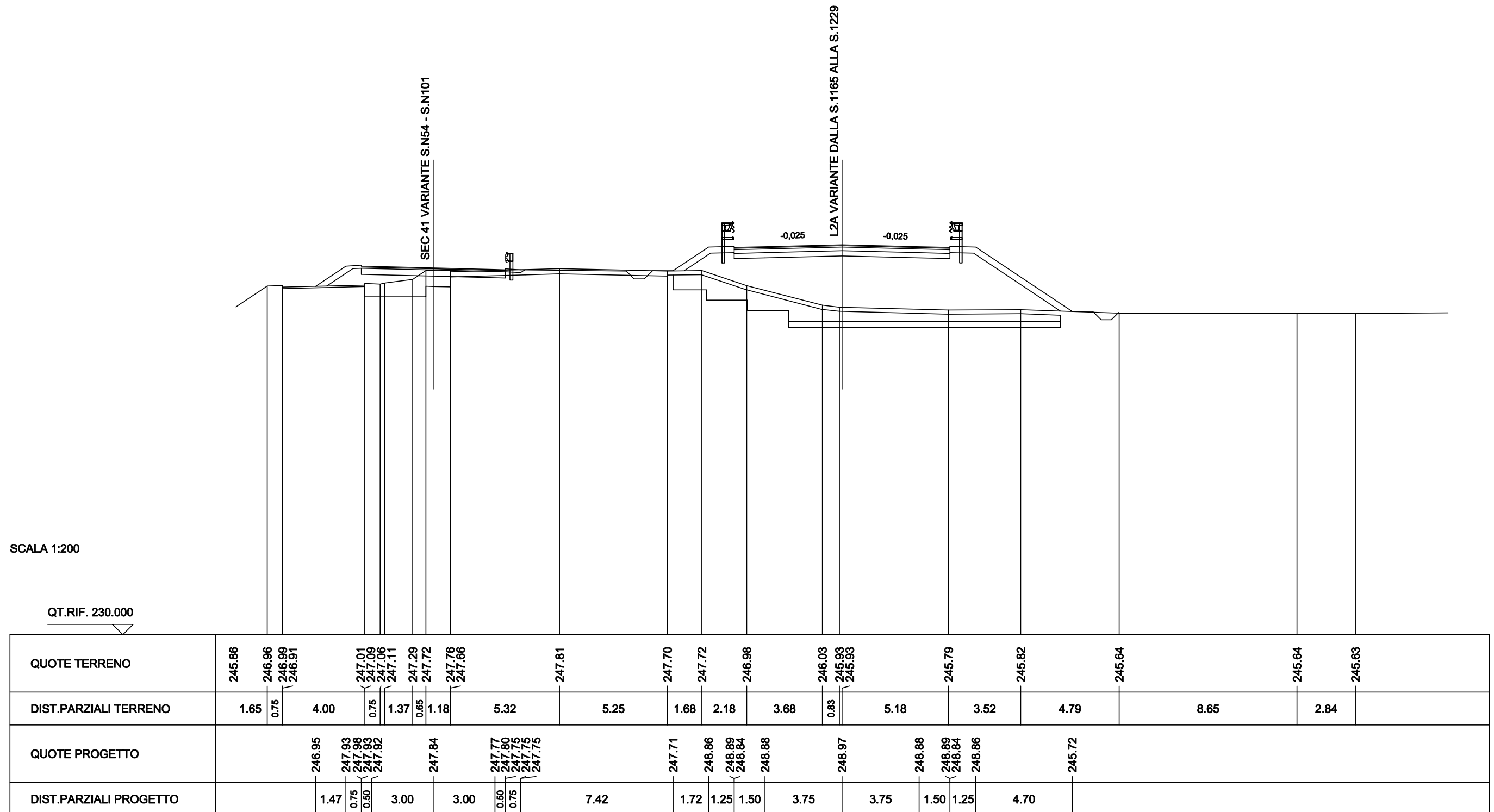
QT.RIF. 230.000

QUOTE TERRENO	245.97	246.98	247.01	246.93	247.03	247.11	247.08	247.23	247.40	247.73	247.78	247.67	247.82	247.71	247.73	246.84	246.09	245.94	245.82	245.85	245.65	245.64	245.63	
DIST.PARZIALI TERRENO	1.51	0.75	4.00	0.75	0.41	1.28	0.48	1.25	5.43	5.25	1.56	2.81	2.90	1.24	4.41	3.99	5.43	6.96	4.19					
QUOTE PROGETTO		246.97	247.94	247.99	247.94	247.93	247.85	247.76	247.82	247.72	248.85	248.88	248.83	248.86	248.87	248.96	248.87	248.88	248.83	248.85	245.75			
DIST.PARZIALI PROGETTO		1.46	0.75	0.50	3.00	3.00	0.50	0.75	7.32	1.68	1.25	1.45	3.75	3.75	1.50	1.25	4.66							

SCAVI BONIFICHE SS 121 LOTTO 2A	
SCOTICO	19.10 m
BONIFICA PIANO POSA RILEVATO	10.15 mq
SCARIFICA	6.93 m
MATERIALE DRENANTE	3.97 mq
RILEVATI SS 121 LOTTO 2A	
RILEVATO	33.95 mq
TERRENO VEGETALE	10.22 m
SOVRAST. SS 121 LOTTO 2A	
USURA	10.50 m
BINDER	10.50 m
BASE	10.50 m
MISTO CEMENTATO	10.50 m

SEZIONE N. : N91  
 QT. PROGETTO : 247.84  
 DIST.PROG. : 1431.58

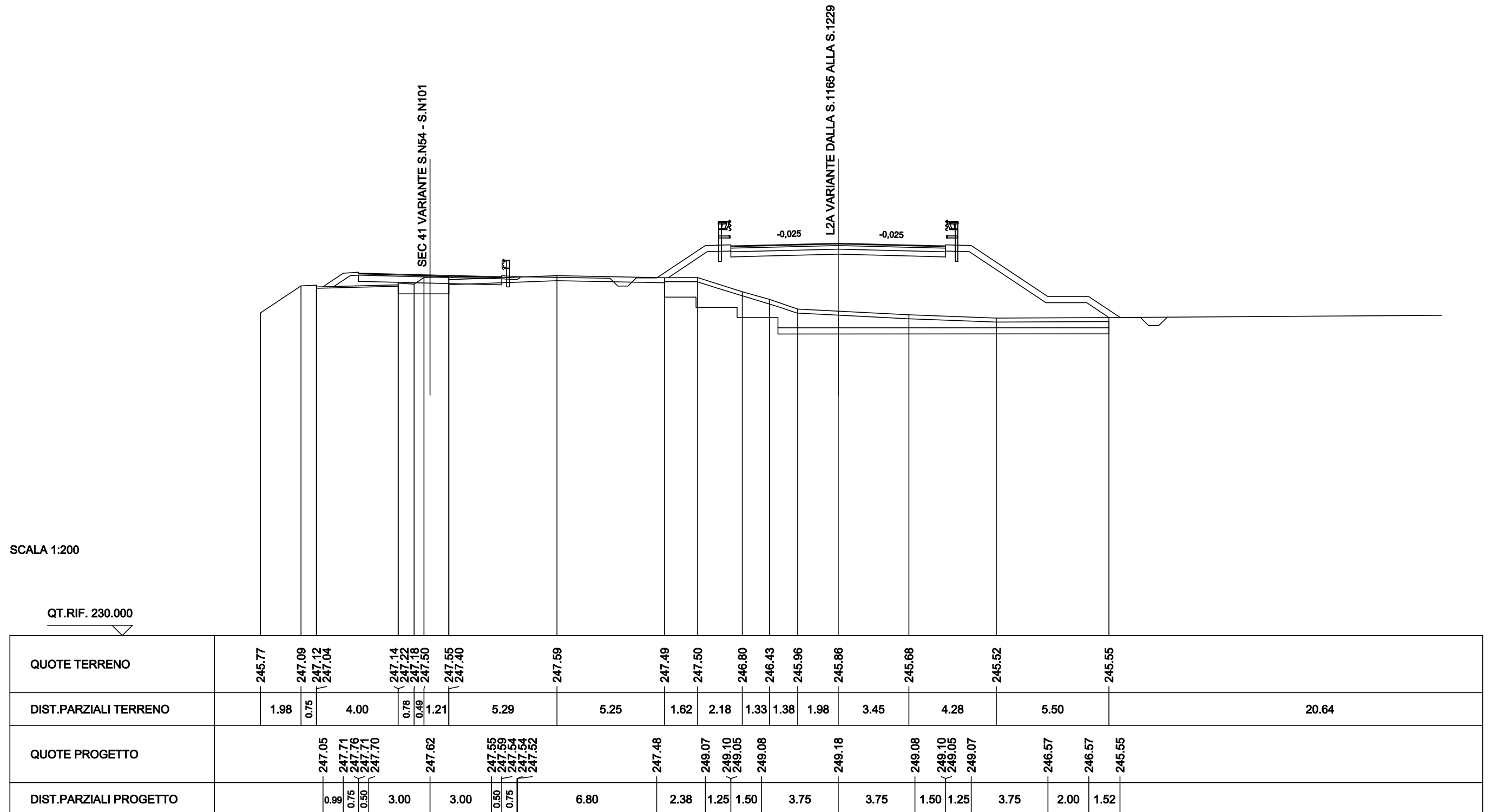
SEZIONE N. : NEWP4S  
 QT. PROGETTO : 248.97  
 DIST.PROG. : 23757.16  
 DIST.PREC. : 1.00  
 DIST.SUCC. : 19.00



SCAVI BONIFICHE SS 121 LOTTO 2A	
SCOTICO	21.73 m
BONIFICA PIANO POSA RILEVATO	11.84 mq
SCARIFICA	7.01 m
MATERIALE DRENANTE	4.86 mq
RILEVATI SS 121 LOTTO 2A	
RILEVATO	43.09 mq
TERRENO VEGETALE	13.70 m
SOVRAST. SS 121 LOTTO 2A	
USURA	10.50 m
BINDER	10.50 m
BASE	10.50 m
MISTO CEMENTATO	10.50 m

SEZIONE N. : N92  
 QT. PROGETTO : 247.62  
 DIST.PROG. : 1450.49

SEZIONE N. : NEW1190  
 QT. PROGETTO : 249.18  
 DIST.PROG. : 23776.16  
 DIST.PREC. : 19.00  
 DIST.SUCC. : 20.00

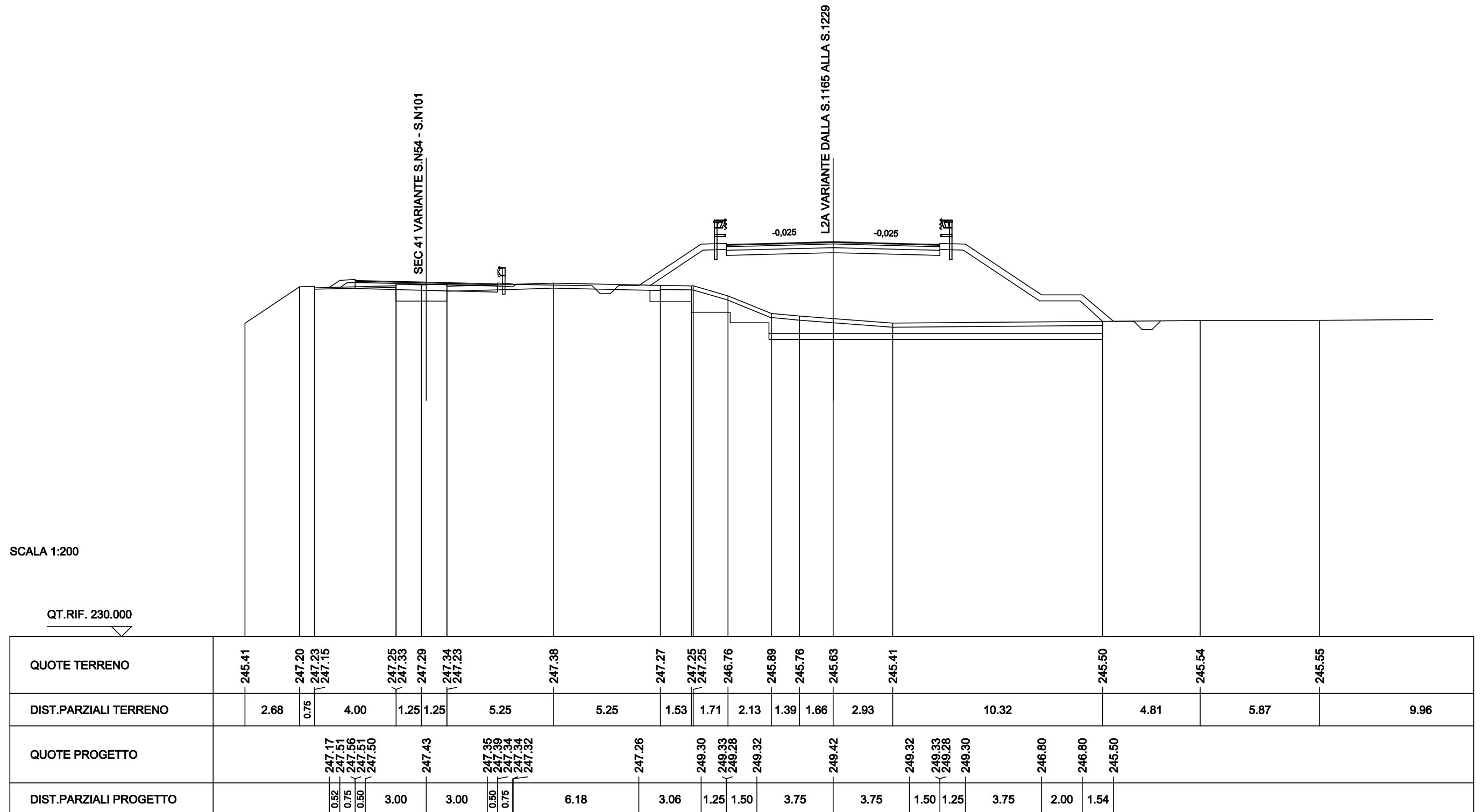




SCAVI BONIFICHE SS 121 LOTTO 2A	
SCOTICO	21.77 m
BONIFICA PIANO POSA RILEVATO	10.86 mq
SCARIFICA	7.06 m
MATERIALE DRENANTE	4.92 mq
RILEVATI SS 121 LOTTO 2A	
RILEVATO	52.44 mq
TERRENO VEGETALE	14.70 m
SOVRAST. SS 121 LOTTO 2A	
USURA	10.50 m
BINDER	10.50 m
BASE	10.50 m
MISTO CEMENTATO	10.50 m

SEZIONE N. : N93  
 QT. PROGETTO : 247.43  
 DIST.PROG. : 1470.49

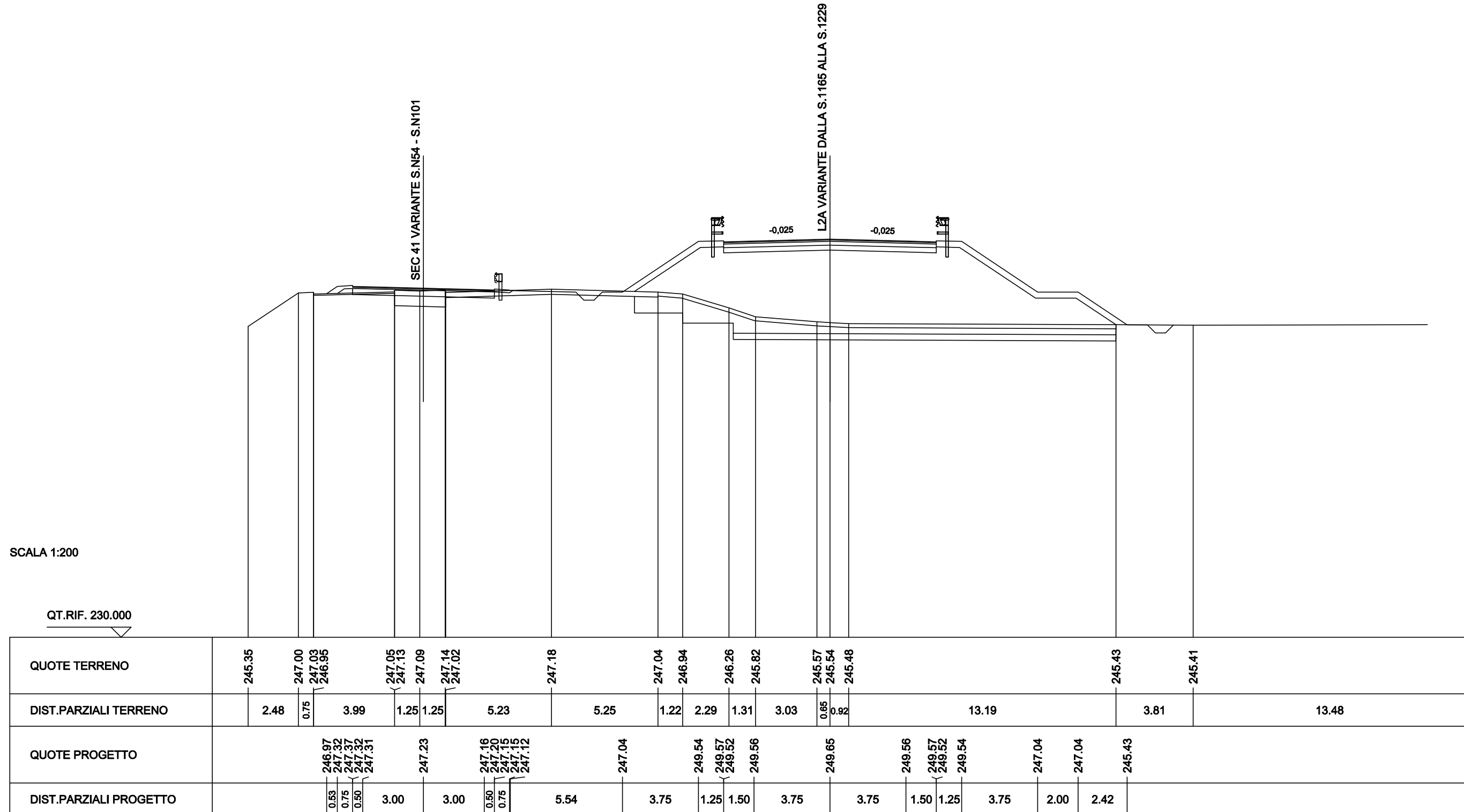
SEZIONE N. : NEW1191  
 QT. PROGETTO : 249.42  
 DIST.PROG. : 23796.16  
 DIST.PREC. : 20.00  
 DIST.SUCC. : 20.00



SCAVI BONIFICHE SS 121 LOTTO 2A	
SCOTICO	22.63 m
BONIFICA PIANO POSA RILEVATO	10.93 mq
SCARIFICA	7.14 m
MATERIALE DRENANTE	5.66 mq
RILEVATI SS 121 LOTTO 2A	
RILEVATO	60.87 mq
TERRENO VEGETALE	16.43 m
SOVRAST. SS 121 LOTTO 2A	
USURA	10.50 m
BINDER	10.50 m
BASE	10.50 m
MISTO CEMENTATO	10.50 m

SEZIONE N. : N94  
 QT. PROGETTO : 247.23  
 DIST.PROG. : 1490.49

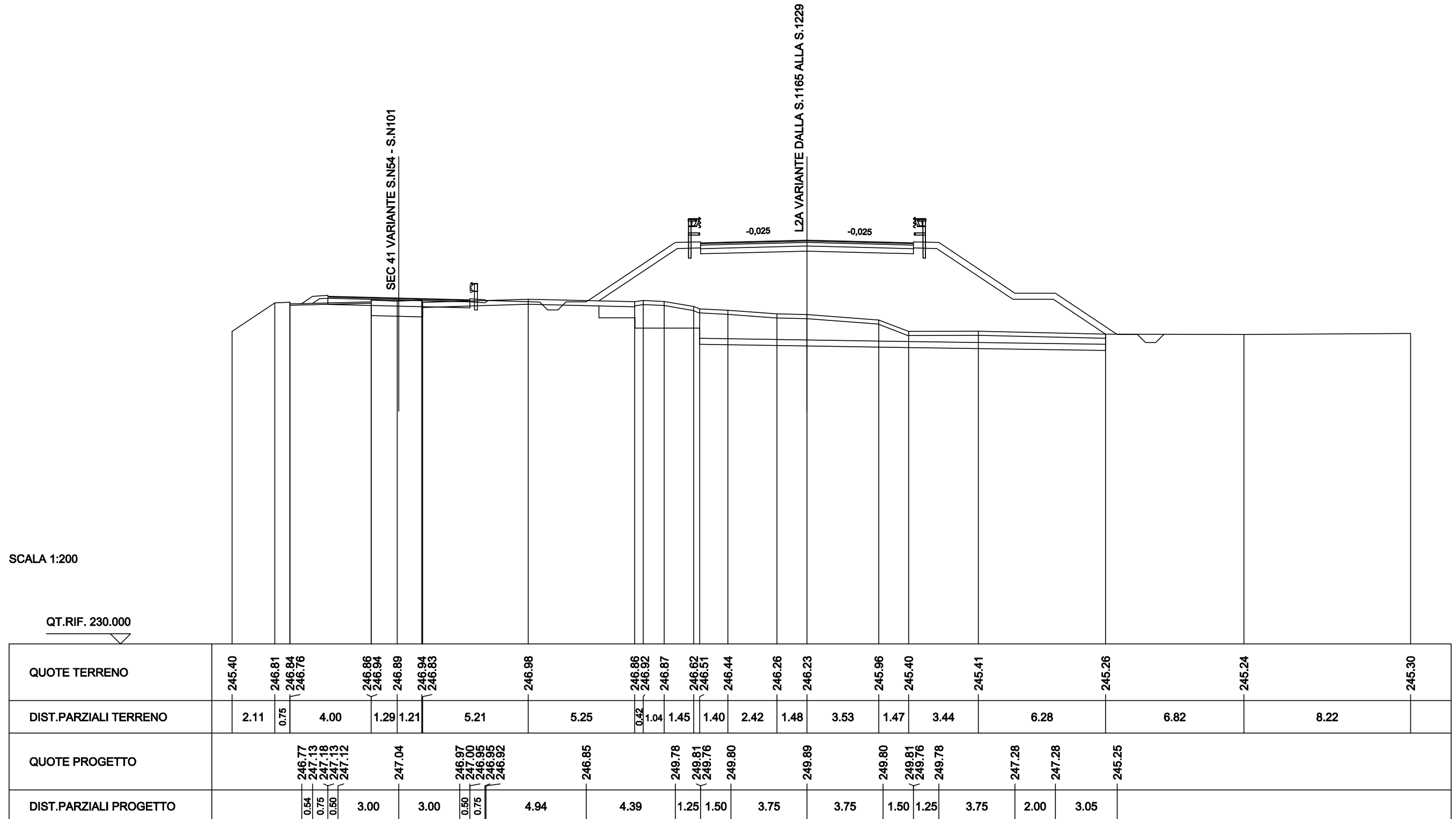
SEZIONE N. : NEW1192  
 QT. PROGETTO : 249.65  
 DIST.PROG. : 23816.16  
 DIST.PREC. : 20.00  
 DIST.SUCC. : 20.00



SCAVI BONIFICHE SS 121 LOTTO 2A	
SCOTICO	23.21 m
BONIFICA PIANO POSA RILEVATO	17.65 mq
SCARIFICA	7.23 m
MATERIALE DRENANTE	6.01 mq
RILEVATI SS 121 LOTTO 2A	
RILEVATO	62.51 mq
TERRENO VEGETALE	17.95 m
SOVRAST. SS 121 LOTTO 2A	
USURA	10.50 m
BINDER	10.50 m
BASE	10.50 m
MISTO CEMENTATO	10.50 m

SEZIONE N. : N95  
 QT. PROGETTO : 247.04  
 DIST.PROG. : 1510.49

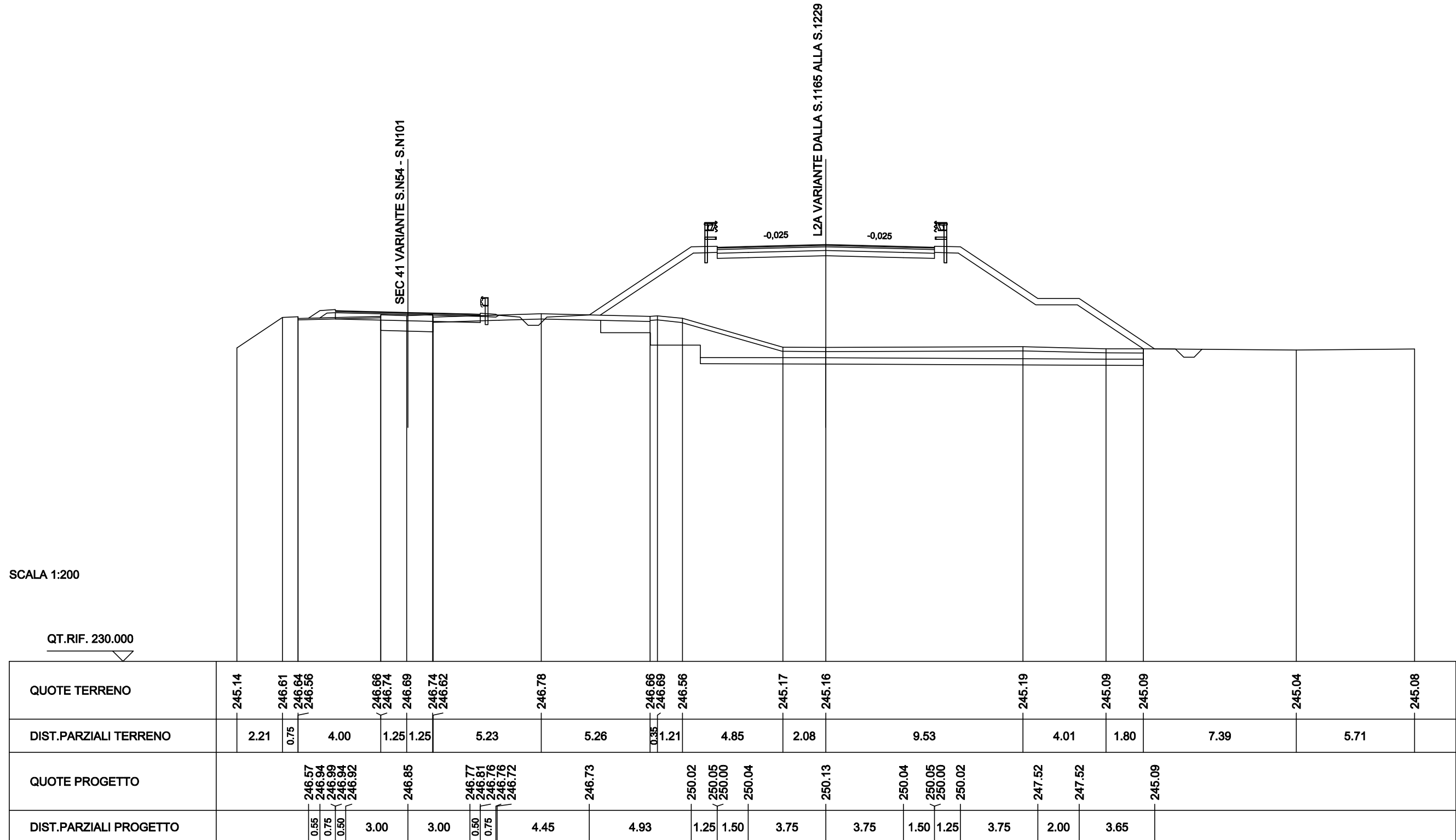
SEZIONE N. : NEW1193  
 QT. PROGETTO : 249.89  
 DIST.PROG. : 23836.16  
 DIST.PREC. : 20.00  
 DIST.SUCC. : 20.00



SCAVI BONIFICHE SS 121 LOTTO 2A	
SCOTICO	23.81 m
BONIFICA PIANO POSA RILEVATO	13.25 mq
SCARIFICA	7.31 m
MATERIALE DRENANTE	6.42 mq
RILEVATI SS 121 LOTTO 2A	
RILEVATO	81.02 mq
TERRENO VEGETALE	19.32 m
SOVRAST. SS 121 LOTTO 2A	
USURA	10.50 m
BINDER	10.50 m
BASE	10.50 m
MISTO CEMENTATO	10.50 m

SEZIONE N. : N96  
 QT. PROGETTO : 246.85  
 DIST.PROG. : 1530.49

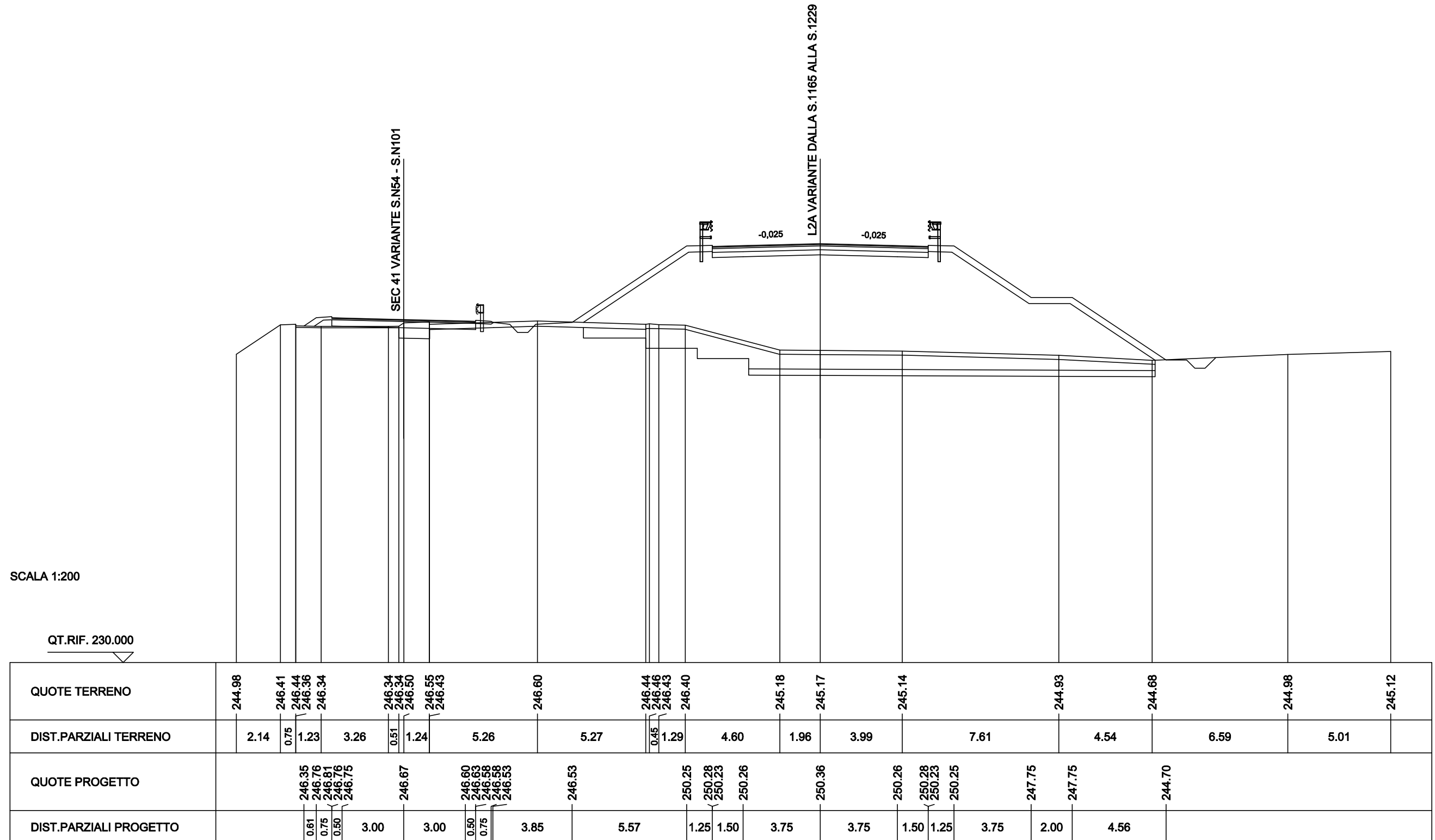
SEZIONE N. : NEW1194  
 QT. PROGETTO : 250.13  
 DIST.PROG. : 23856.16  
 DIST.PREC. : 20.00  
 DIST.SUCC. : 20.00



SCAVI BONIFICHE SS 121 LOTTO 2A	
SCOTICO	24.76 m
BONIFICA PIANO POSA RILEVATO	18.21 mq
SCARIFICA	7.40 m
MATERIALE DRENANTE	5.93 mq
RILEVATI SS 121 LOTTO 2A	
RILEVATO	90.61 mq
TERRENO VEGETALE	21.19 m
SOVRAST. SS 121 LOTTO 2A	
USURA	10.50 m
BINDER	10.50 m
BASE	10.50 m
MISTO CEMENTATO	10.50 m

SEZIONE N. : N97  
 QT. PROGETTO : 246.67  
 DIST.PROG. : 1550.49

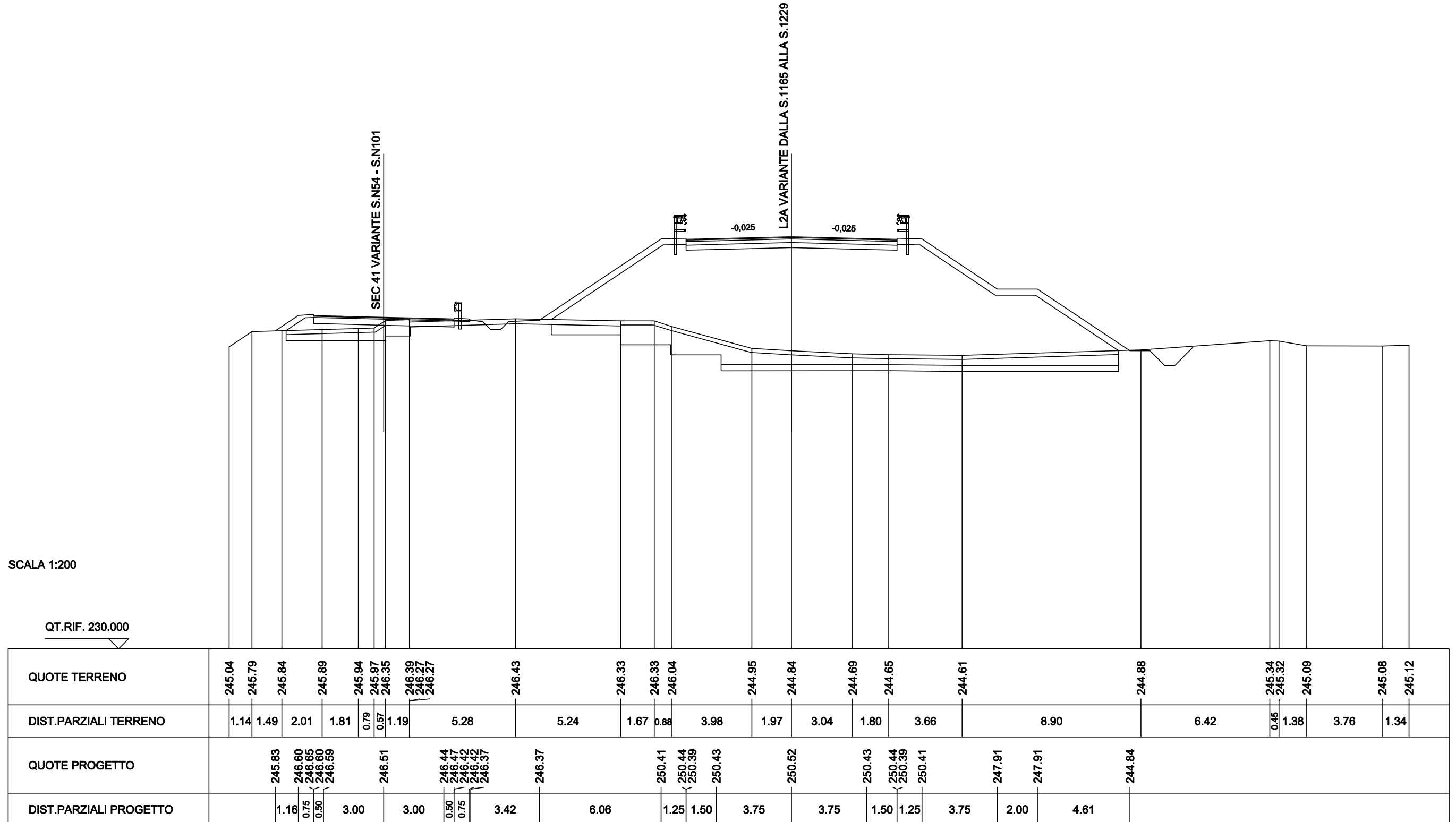
SEZIONE N. : NEW1195  
 QT. PROGETTO : 250.36  
 DIST.PROG. : 23876.16  
 DIST.PREC. : 20.00  
 DIST.SUCC. : 20.00



SCAVI BONIFICHE SS 121 LOTTO 2A	
SCOTICO	24.80 m
BONIFICA PIANO POSA RILEVATO	14.73 mq
SCARIFICA	7.42 m
MATERIALE DRENANTE	5.93 mq
RILEVATI SS 121 LOTTO 2A	
RILEVATO	102.21 mq
TERRENO VEGETALE	21.83 m
SOVRAST. SS 121 LOTTO 2A	
USURA	10.50 m
BINDER	10.50 m
BASE	10.50 m
MISTO CEMENTATO	10.50 m

SEZIONE N. : N98  
 QT. PROGETTO : 246.51  
 DIST.PROG. : 1570.49

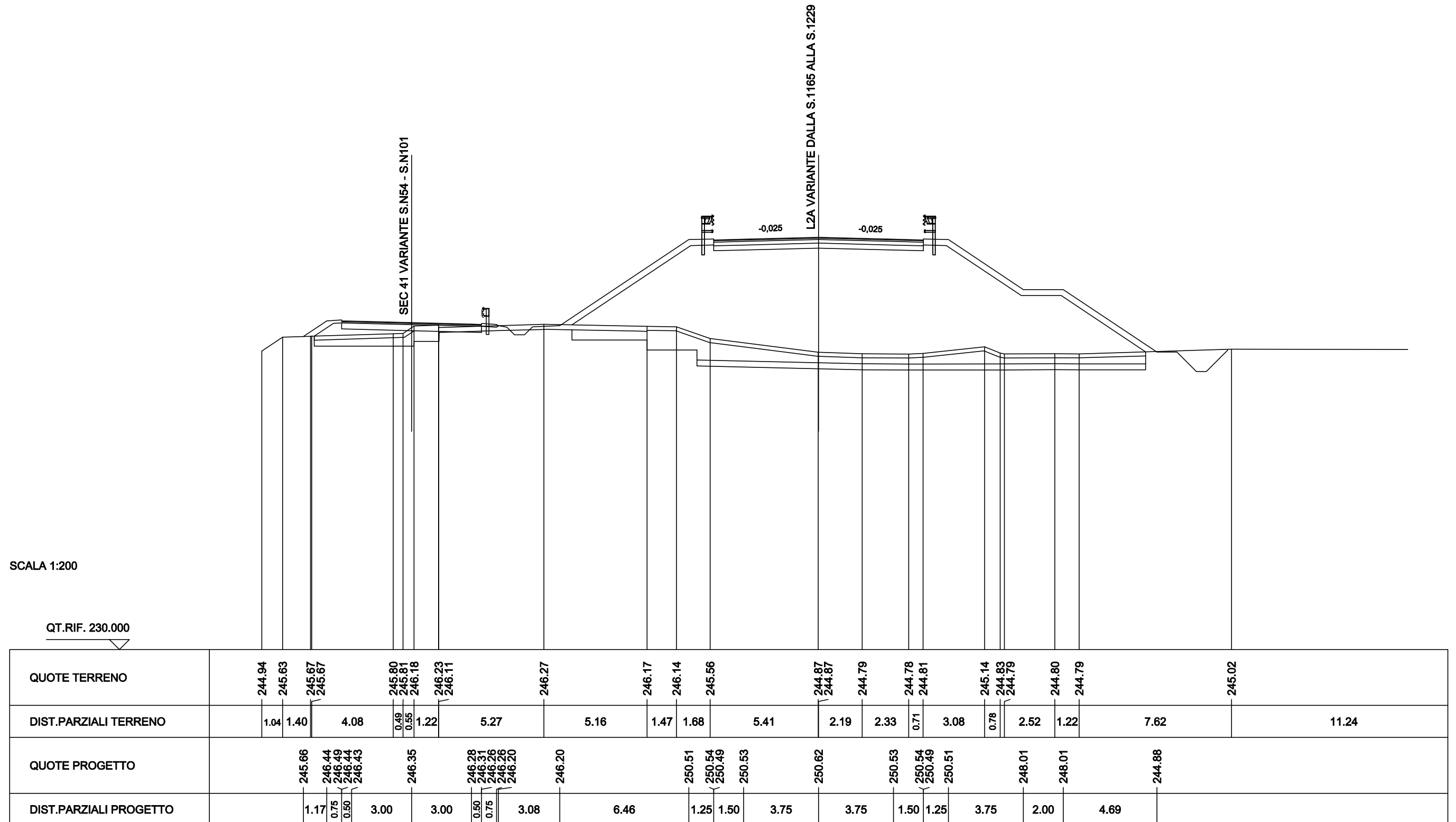
SEZIONE N. : NEW1196  
 QT. PROGETTO : 250.52  
 DIST.PROG. : 23896.16  
 DIST.PREC. : 20.00  
 DIST.SUCC. : 20.00



SCAVI BONIFICHE SS 121 LOTTO 2A	
SCOTICO	24.96 m
BONIFICA PIANO POSA RILEVATO	13.80 mq
SCARIFICA	7.42 m
MATERIALE DRENANTE	6.74 mq
RILEVATI SS 121 LOTTO 2A	
RILEVATO	104.12 mq
TERRENO VEGETALE	22.41 m
SOVRAST. SS 121 LOTTO 2A	
USURA	10.50 m
BINDER	10.50 m
BASE	10.50 m
MISTO CEMENTATO	10.50 m

SEZIONE N. : N99  
 QT. PROGETTO : 246.35  
 DIST.PROG. : 1590.49

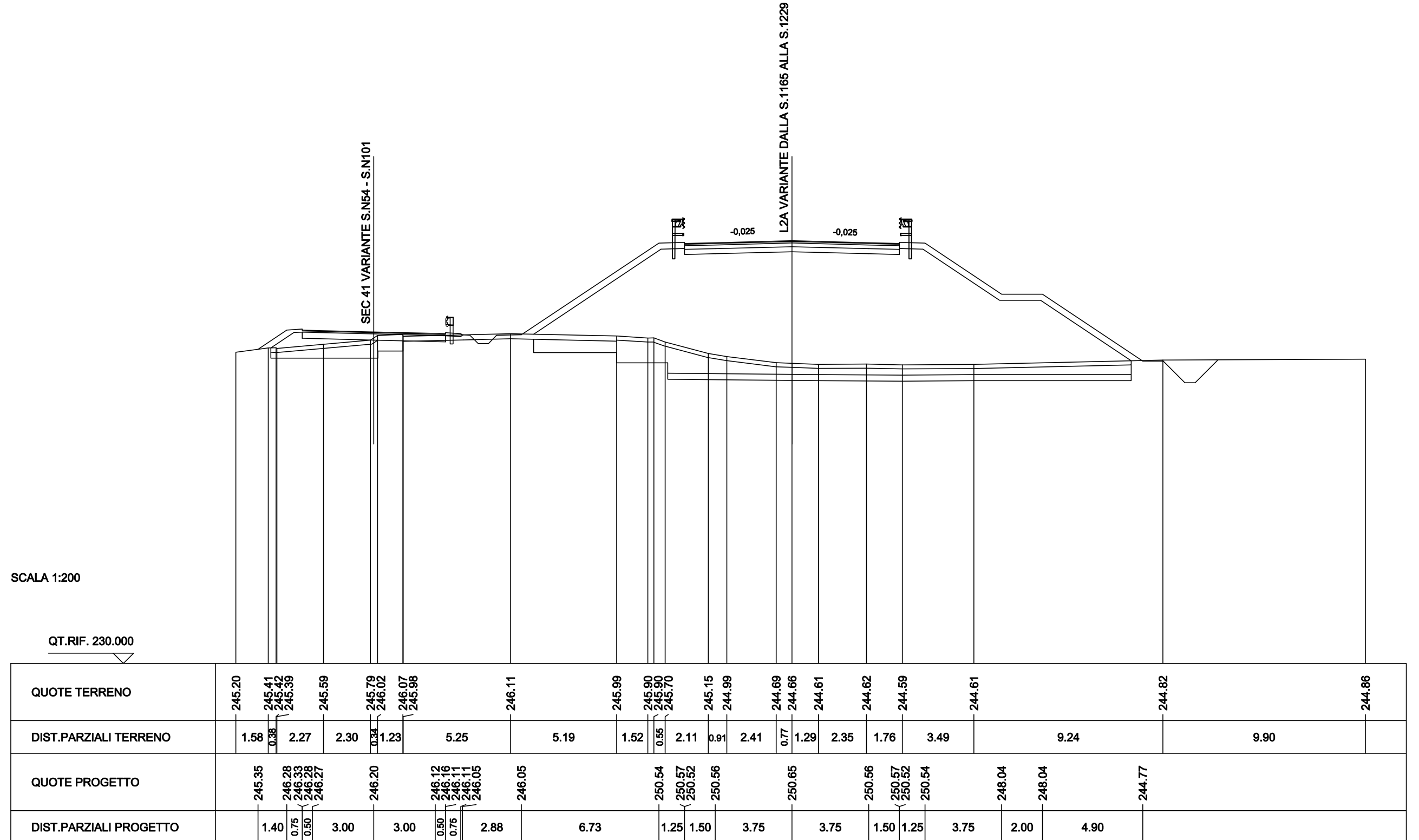
SEZIONE N. : NEW1197  
 QT. PROGETTO : 250.62  
 DIST.PROG. : 23916.16  
 DIST.PREC. : 20.00  
 DIST.SUCC. : 20.00



SCAVI BONIFICHE SS 121 LOTTO 2A	
SCOTICO	25.17 m
BONIFICA PIANO POSA RILEVATO	14.86 mq
SCARIFICA	7.48 m
MATERIALE DRENANTE	6.79 mq
RILEVATI SS 121 LOTTO 2A	
RILEVATO	110.88 mq
TERRENO VEGETALE	22.97 m
SOVRAST. SS 121 LOTTO 2A	
USURA	10.50 m
BINDER	10.50 m
BASE	10.50 m
MISTO CEMENTATO	10.50 m

SEZIONE N. : N100  
 QT. PROGETTO : 246.20  
 DIST.PROG. : 1610.49

SEZIONE N. : NEW1198  
 QT. PROGETTO : 250.65  
 DIST.PROG. : 23936.16  
 DIST.PREC. : 20.00  
 DIST.SUCC. : 21.71

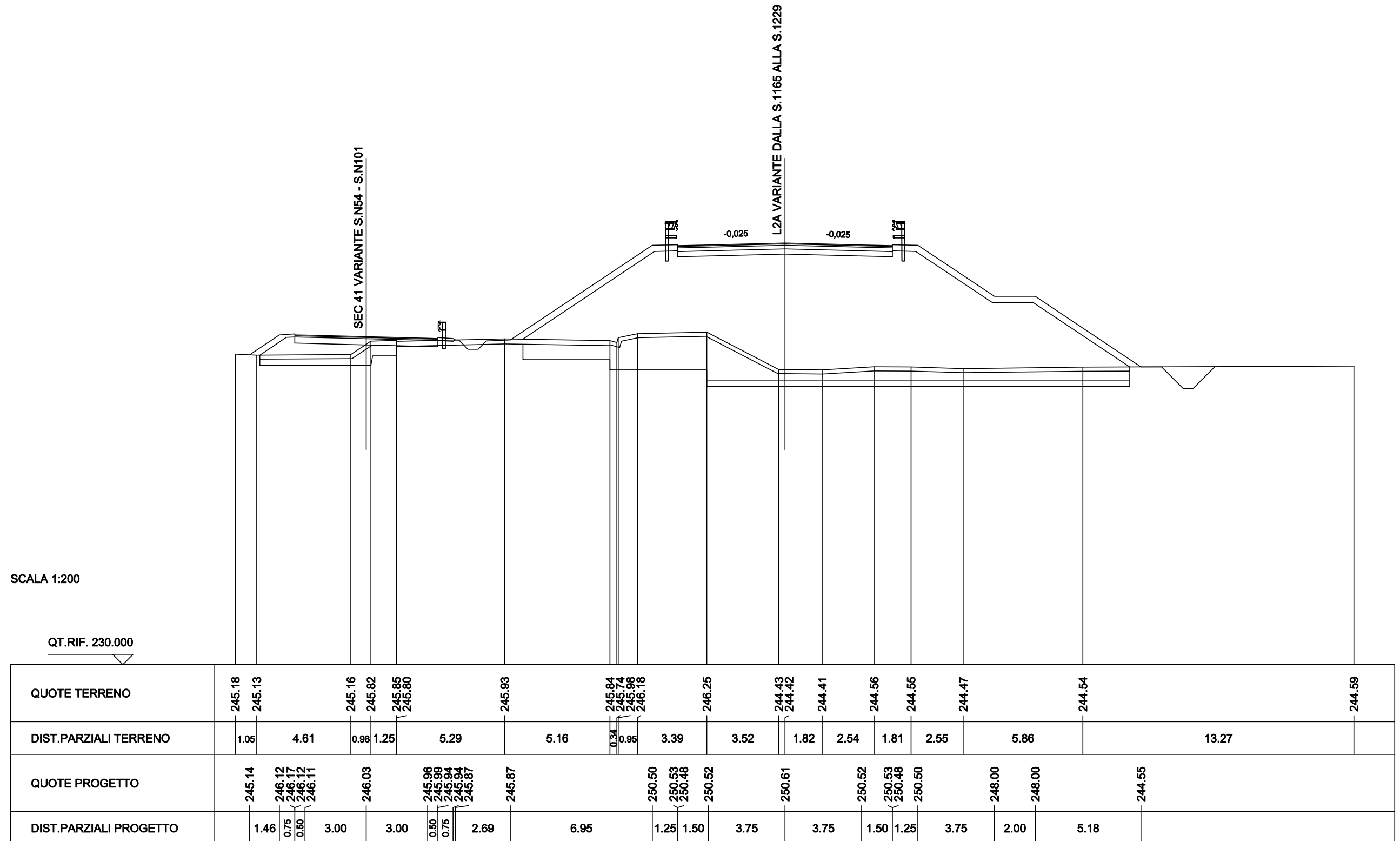




SCAVI BONIFICHE SS 121 LOTTO 2A	
SCOTICO	25.45 m
BONIFICA PIANO POSA RILEVATO	21.41 mq
SCARIFICA	7.57 m
MATERIALE DRENANTE	6.21 mq
RILEVATI SS 121 LOTTO 2A	
RILEVATO	109.00 mq
TERRENO VEGETALE	23.58 m
SOVRAST. SS 121 LOTTO 2A	
USURA	10.50 m
BINDER	10.50 m
BASE	10.50 m
MISTO CEMENTATO	10.50 m

SEZIONE N. : N101  
 QT. PROGETTO : 246.03  
 DIST.PROG. : 1632.21

SEZIONE N. : NEW1199  
 QT. PROGETTO : 250.61  
 DIST.PROG. : 23957.87  
 DIST.PREC. : 21.71  
 DIST.SUCC. : 0.01



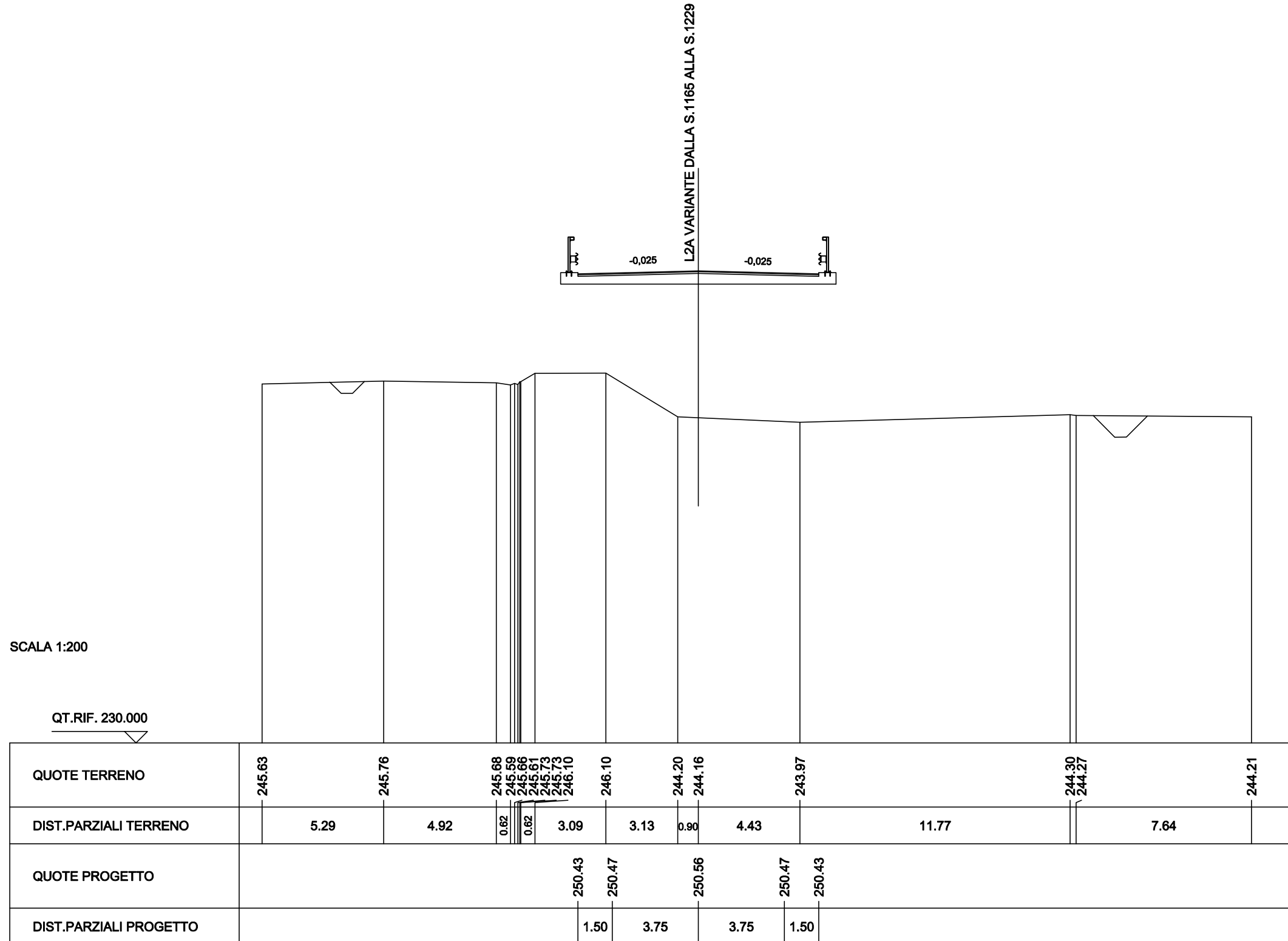
SCALA 1:200

QT.RIF. 230.000



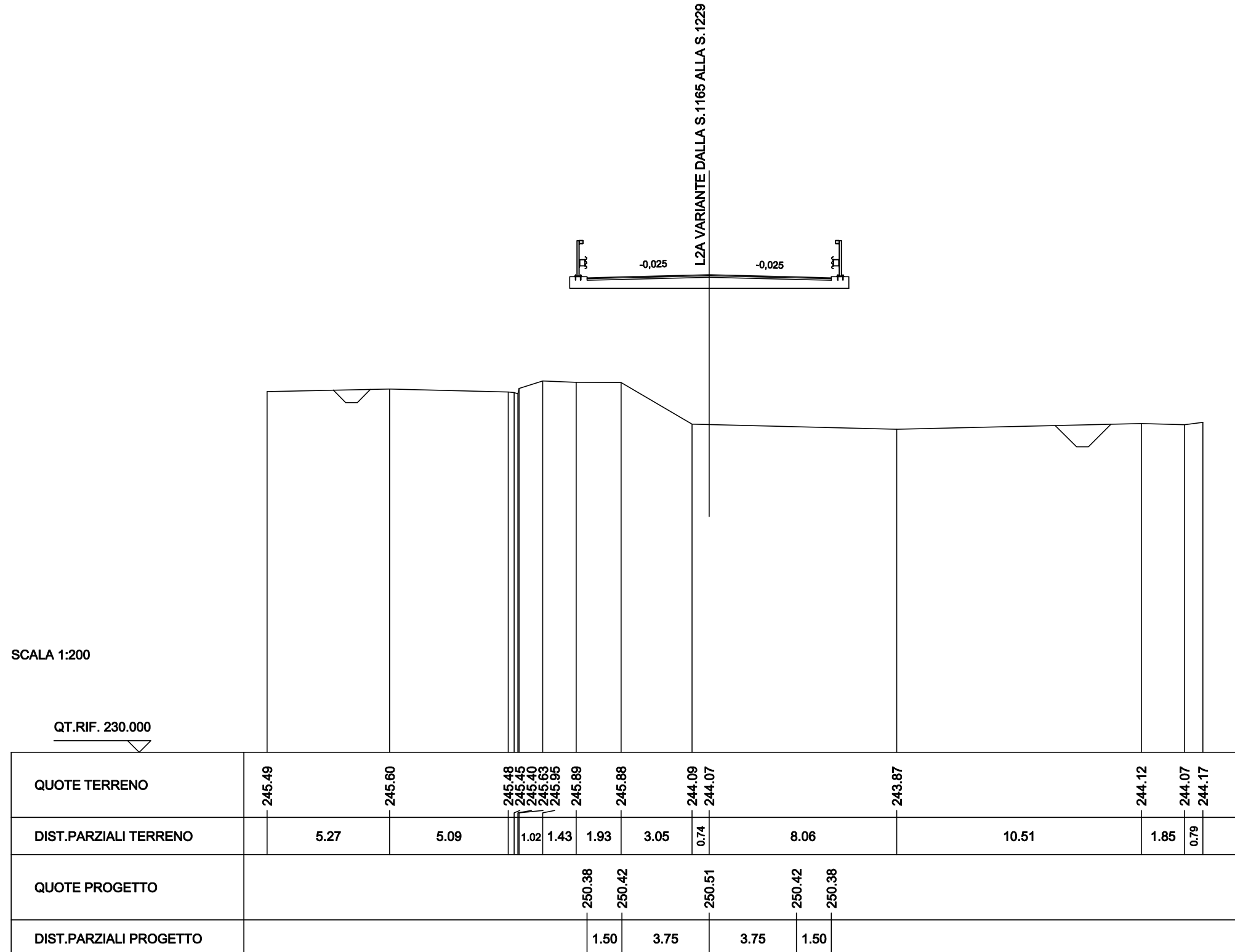
SOVRAST. SS 121 LOTTO 2A	
USURA	10.50 m
BINDER	10.50 m
BASE	10.50 m

SEZIONE N. : NEW1200  
 QT. PROGETTO : 250.56  
 DIST.PROG. : 23976.16  
 DIST.PREC. : 18.28  
 DIST.SUCC. : 20.00



SOVRAST. SS 121 LOTTO 2A	
USURA	10.50 m
BINDER	10.50 m
BASE	10.50 m

SEZIONE N. : NEW1201  
 QT. PROGETTO : 250.51  
 DIST.PROG. : 23996.16  
 DIST.PREC. : 20.00  
 DIST.SUCC. : 11.72















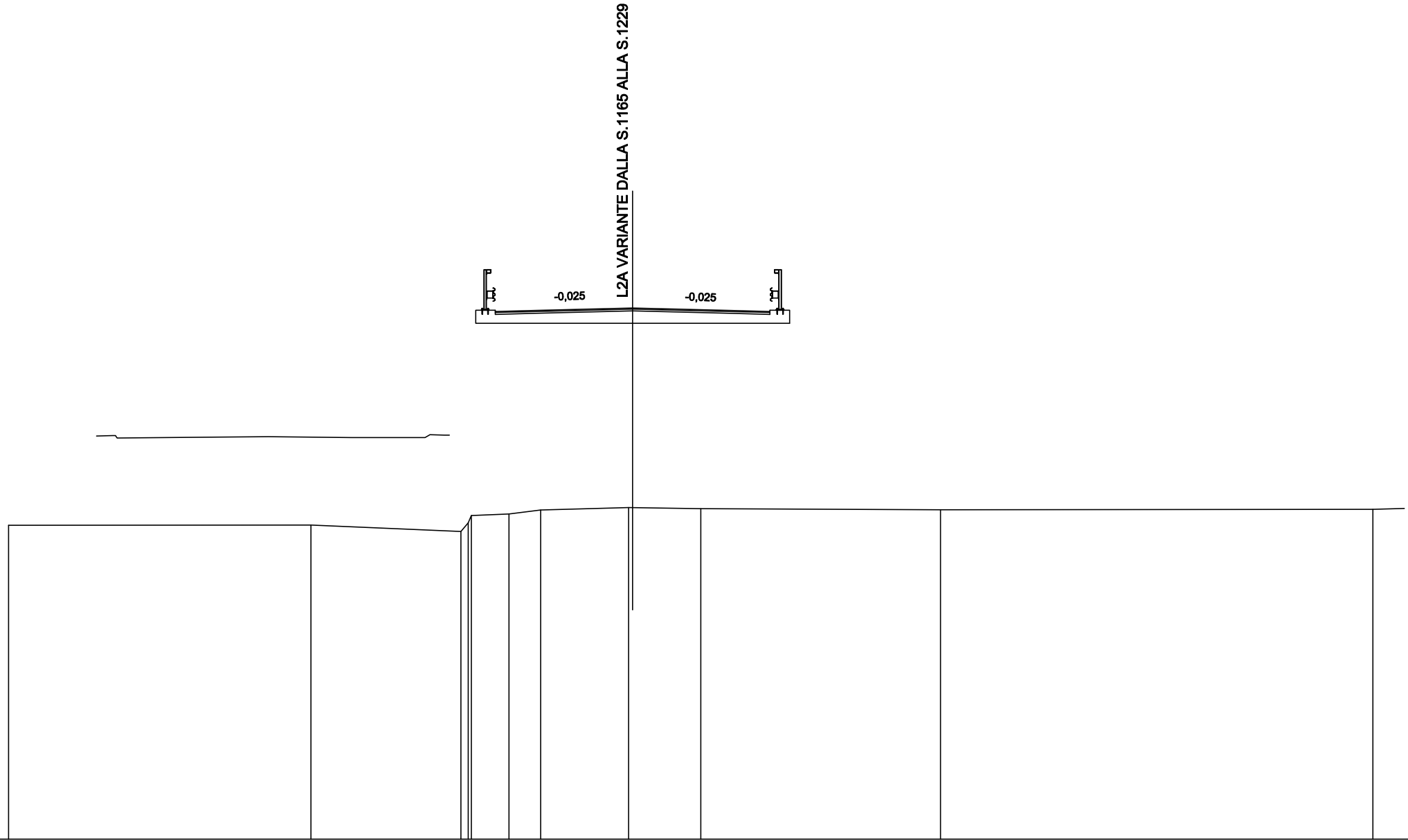


SOVRAST. SS 121 LOTTO 2A	
USURA	10.50 m
BINDER	10.50 m
BASE	10.50 m

SEZIONE N. : NEW1205  
 QT. PROGETTO : 250.30  
 DIST.PROG. : 24076.16  
 DIST.PREC. : 3.28  
 DIST.SUCC. : 20.00

SCALA 1:200

QT.RIF. 230.000



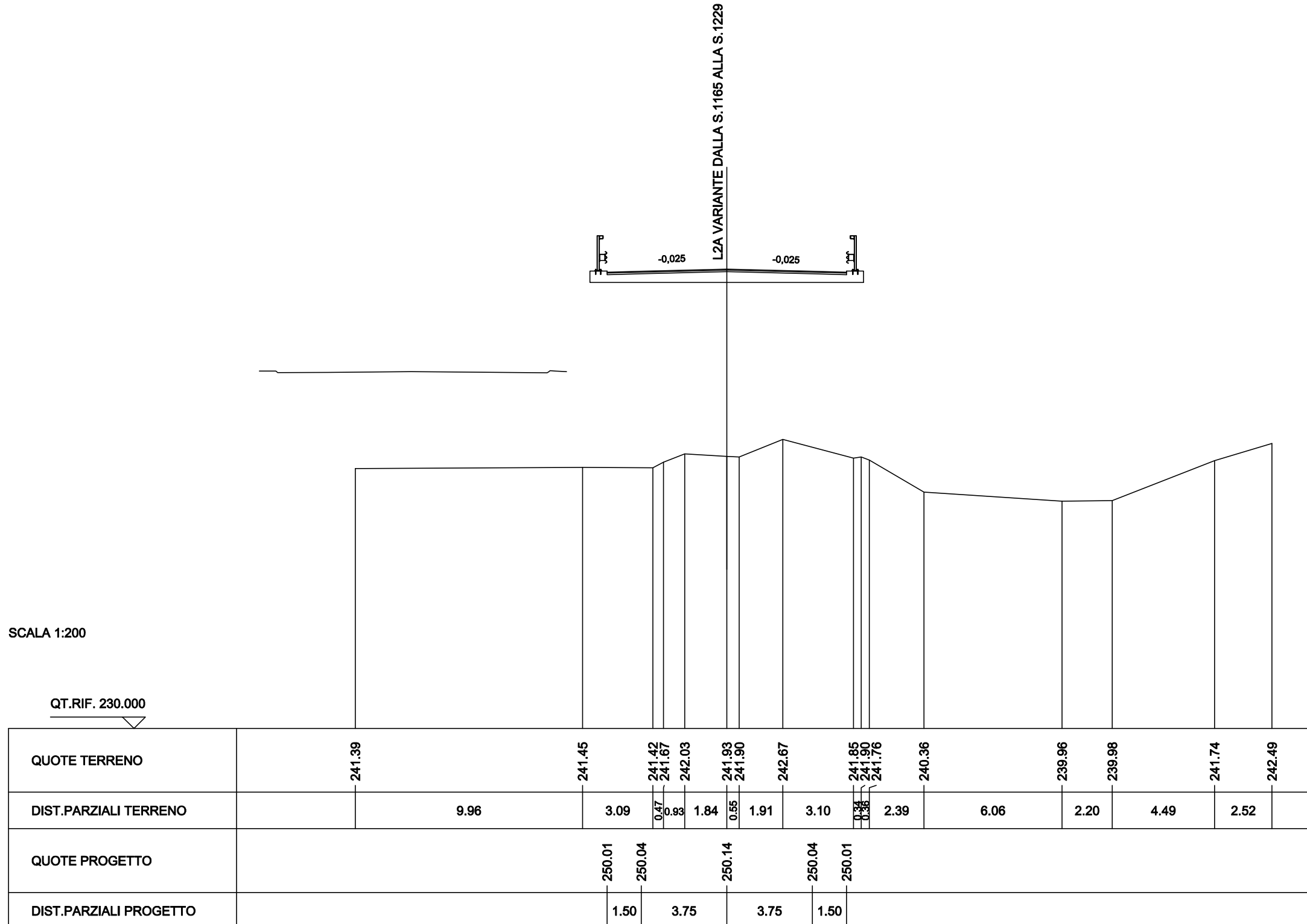
QUOTE TERRENO	241.99	242.00	241.76 242.09 242.36	242.43	242.58	242.67 242.67	242.63	242.59	242.61
DIST.PARZIALI TERRENO	11.56	5.73	1.44	1.21	3.36	2.61	9.16	16.52	
QUOTE PROGETTO			250.17	250.20	250.30	250.20	250.17		
DIST.PARZIALI PROGETTO			1.50	3.75	3.75	1.50			





SOVRAST. SS 121 LOTTO 2A	
USURA	10.50 m
BINDER	10.50 m
BASE	10.50 m

SEZIONE N. : NEW1208  
 QT. PROGETTO : 250.14  
 DIST.PROG. : 24136.16  
 DIST.PREC. : 20.00  
 DIST.SUCC. : 1.72







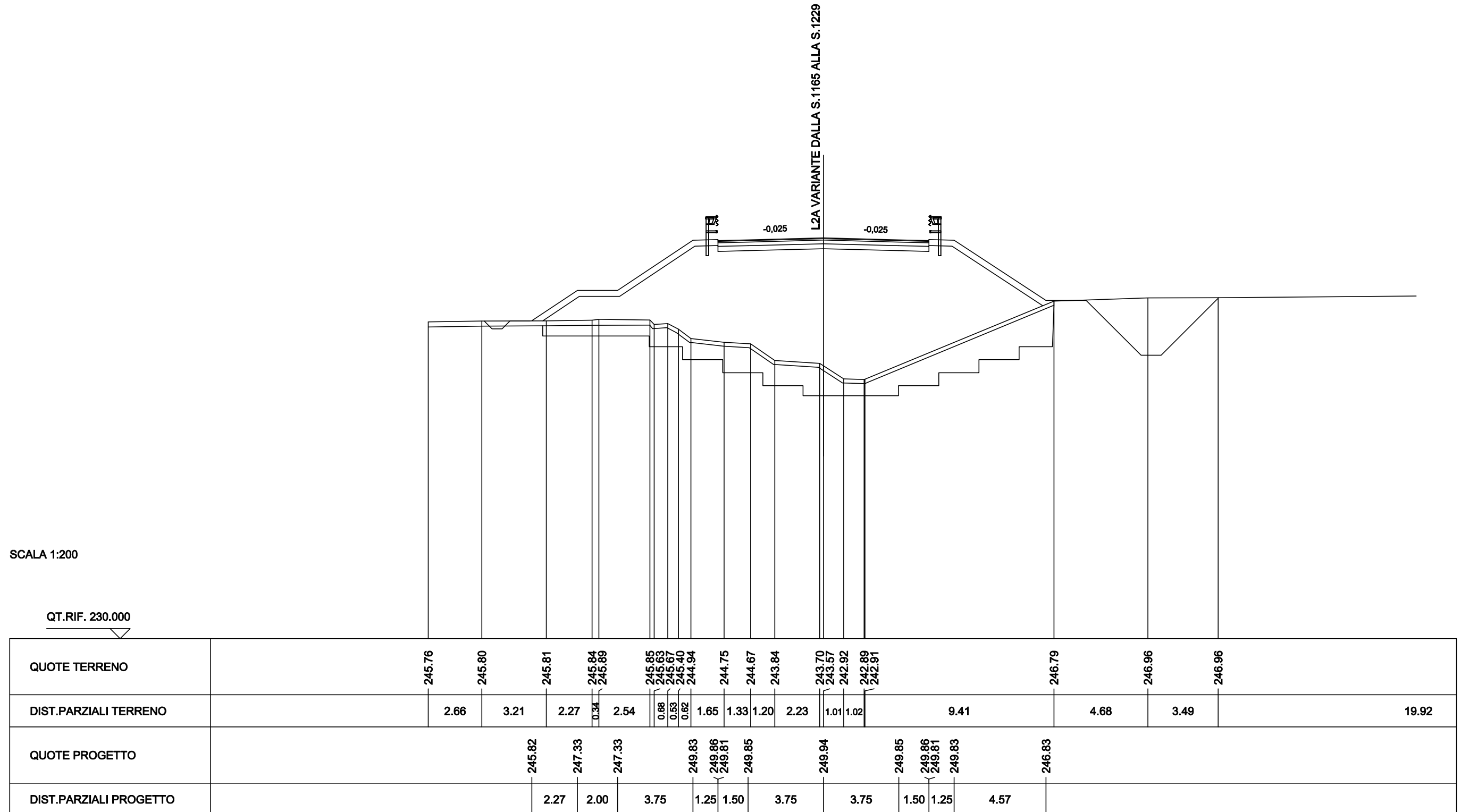






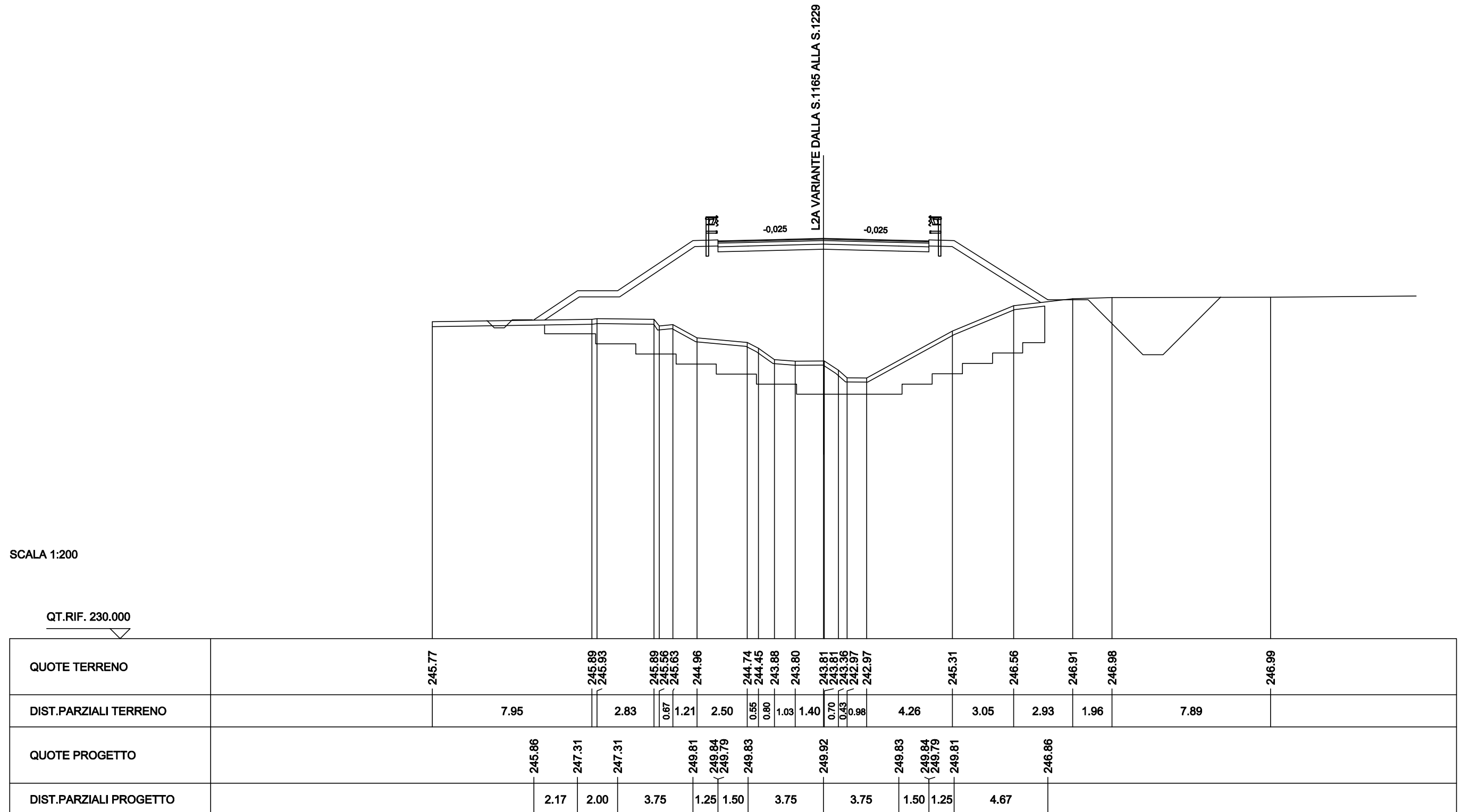
SCAVI BONIFICHE SS 121 LOTTO 2A	
SCOTICO	20.11 m
BONIFICA DI CONSOLIDAMENTO	26.24 mq
SCARIFICA	11.02 m
RILEVATI SS 121 LOTTO 2A	
RILEVATO	95.34 mq
TERRENO VEGETALE	17.20 m
SOVRAST. SS 121 LOTTO 2A	
USURA	10.50 m
BINDER	10.50 m
BASE	10.50 m
MISTO CEMENTATO	10.50 m

SEZIONE N. : NEW1210AA  
 QT. PROGETTO : 249.94  
 DIST.PROG. : 24187.89  
 DIST.PREC. : 0.01  
 DIST.SUCC. : 2.65



SCAVI BONIFICHE SS 121 LOTTO 2A	
SCOTICO	19.46 m
BONIFICA DI CONSOLIDAMENTO	31.52 mq
SCARIFICA	11.03 m
RILEVATI SS 121 LOTTO 2A	
RILEVATO	90.25 mq
TERRENO VEGETALE	17.13 m
SOVRAST. SS 121 LOTTO 2A	
USURA	10.50 m
BINDER	10.50 m
BASE	10.50 m
MISTO CEMENTATO	10.50 m

SEZIONE N. : NEW1210.A  
 QT. PROGETTO : 249.92  
 DIST.PROG. : 24190.54  
 DIST.PREC. : 2.65  
 DIST.SUCC. : 5.62



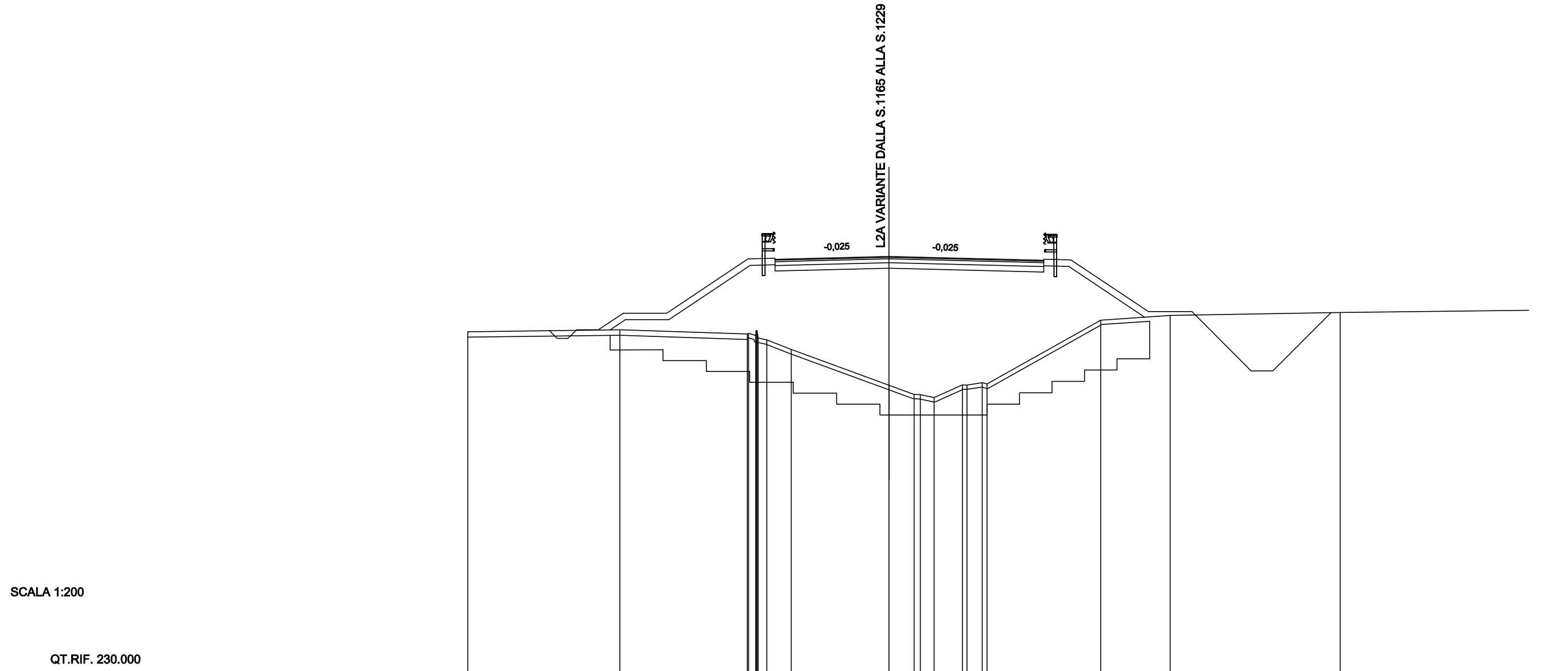
SCALA 1:200

QT.RIF. 230.000



SCAVI BONIFICHE SS 121 LOTTO 2A	
SCOTICO	18.53 m
BONIFICA DI CONSOLIDAMENTO	31.97 mq
SCARIFICA	12.88 m
RILEVATI SS 121 LOTTO 2A	
RILEVATO	82.53 mq
TERRENO VEGETALE	14.68 m
SOVRAST. SS 121 LOTTO 2A	
USURA	12.39 m
BINDER	12.39 m
BASE	12.39 m
MISTO CEMENTATO	12.39 m

SEZIONE N. : NEW1212  
 QT. PROGETTO : 249.65  
 DIST.PROG. : 24216.16  
 DIST.PREC. : 20.00  
 DIST.SUCC. : 20.00

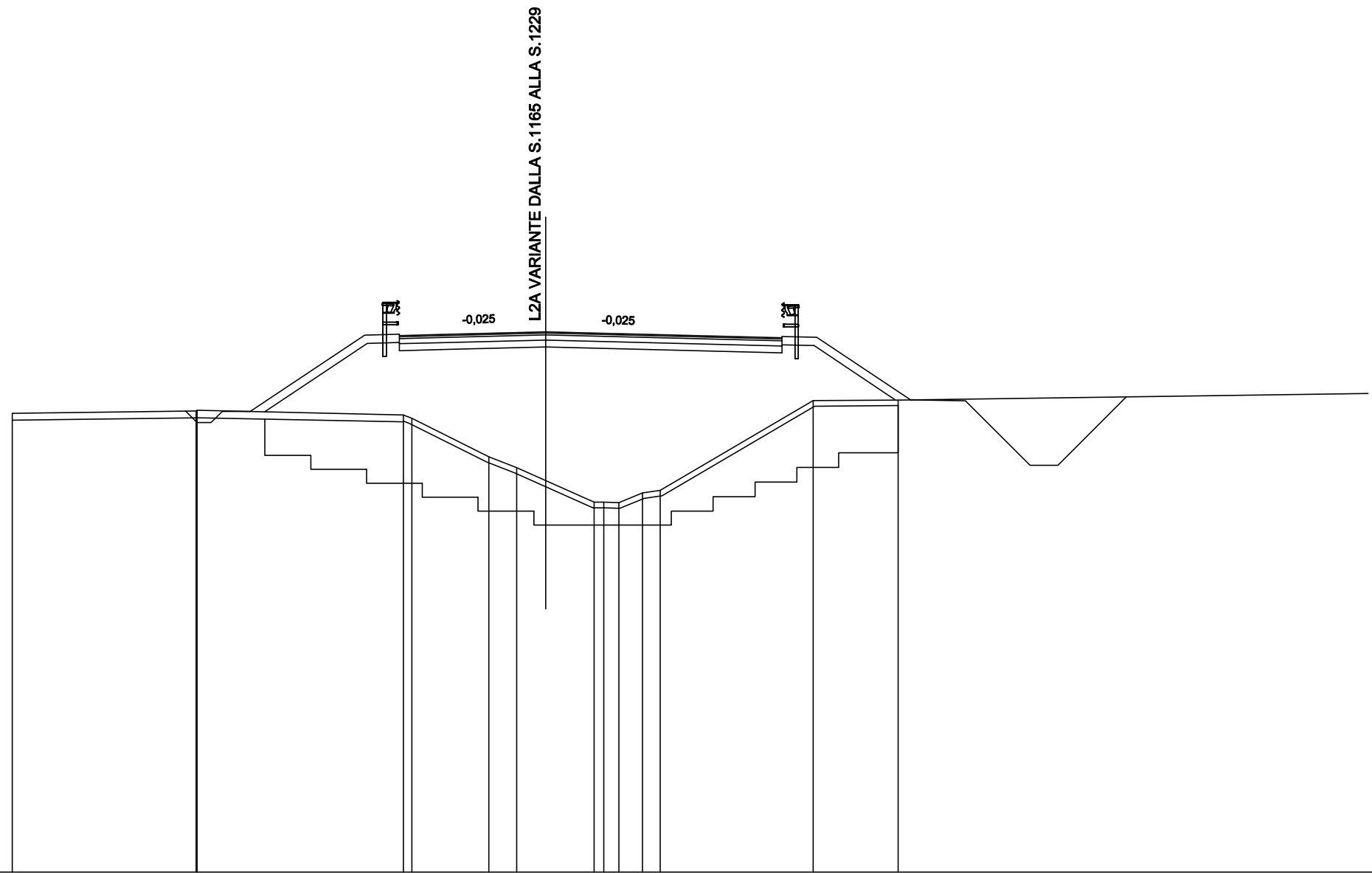


SCALA 1:200

QUOTE TERRENO	246.18	246.27	246.07	246.10	246.01	246.23	245.89	245.80	245.37	243.72	243.29	243.26	243.14	243.73	243.72	243.65	243.77	246.71	246.93	247.06
DIST.PARZIALI TERRENO	7.01	5.88	0.33	0.39	1.12	4.51	1.16	0.64	1.30	0.71	5.24	3.20	7.84	16.84						
QUOTE PROGETTO		246.27	247.04	247.04	249.54	249.57	249.52	249.55	249.65	249.55	249.51	249.52	249.47	249.49	247.11					
DIST.PARZIALI PROGETTO		1.15	2.00	3.75	1.25	1.50	3.75	3.75	1.77	1.62	1.25	3.57								

SCAVI BONIFICHE SS 121 LOTTO 2A	
SCOTICO	17.75 m
BONIFICA DI CONSOLIDAMENTO	35.11 mq
SCARIFICA	14.04 m
RILEVATI SS 121 LOTTO 2A	
RILEVATO	70.76 mq
TERRENO VEGETALE	11.47 m
SOVRAST. SS 121 LOTTO 2A	
USURA	13.72 m
BINDER	13.72 m
BASE	13.72 m
MISTO CEMENTATO	13.72 m

SEZIONE N. : NEW1213  
 QT. PROGETTO : 249.36  
 DIST.PROG. : 24236.16  
 DIST.PREC. : 20.00  
 DIST.SUCC. : 9.16



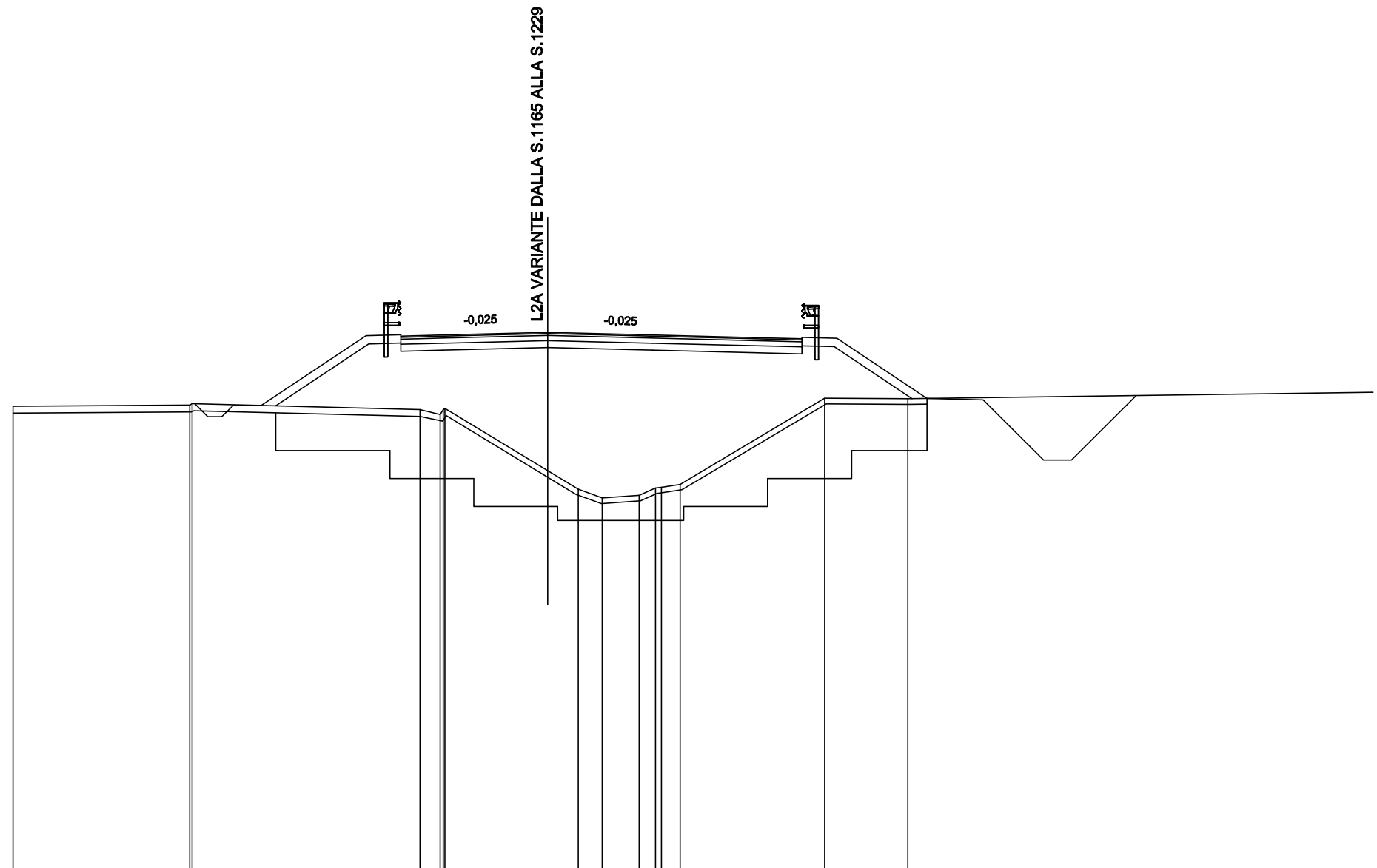
SCALA 1:200

QT.RIF. 230.000

QUOTE TERRENO		246.44		246.53 246.55		246.38 246.26	244.88	244.49	244.03	243.25 243.26 243.24	243.58 243.68		246.90		246.91	
DIST.PARZIALI TERRENO			6.59		7.40		2.77	0.99	1.04	1.73	0.35 0.54 0.85 0.63		5.49		3.05	34.42
QUOTE PROGETTO				246.51		249.25 249.28 249.23	249.26		249.36		249.26		249.19	249.19 249.14	249.16	246.92
DIST.PARZIALI PROGETTO					4.10	1.25	1.50		3.75		3.75		3.02	1.70	1.25	3.37

SCAVI BONIFICHE SS 121 LOTTO 2A	
SCOTICO	18.14 m
BONIFICA DI CONSOLIDAMENTO	36.40 mq
SCARIFICA	14.53 m
RILEVATI SS 121 LOTTO 2A	
RILEVATO	66.65 mq
TERRENO VEGETALE	10.89 m
SOVRAST. SS 121 LOTTO 2A	
USURA	14.33 m
BINDER	14.33 m
BASE	14.33 m
MISTO CEMENTATO	14.33 m

SEZIONE N. : NEW1213.A  
 QT. PROGETTO : 249.24  
 DIST.PROG. : 24245.32  
 DIST.PREC. : 9.16  
 DIST.SUCC. : 10.84



SCALA 1:200

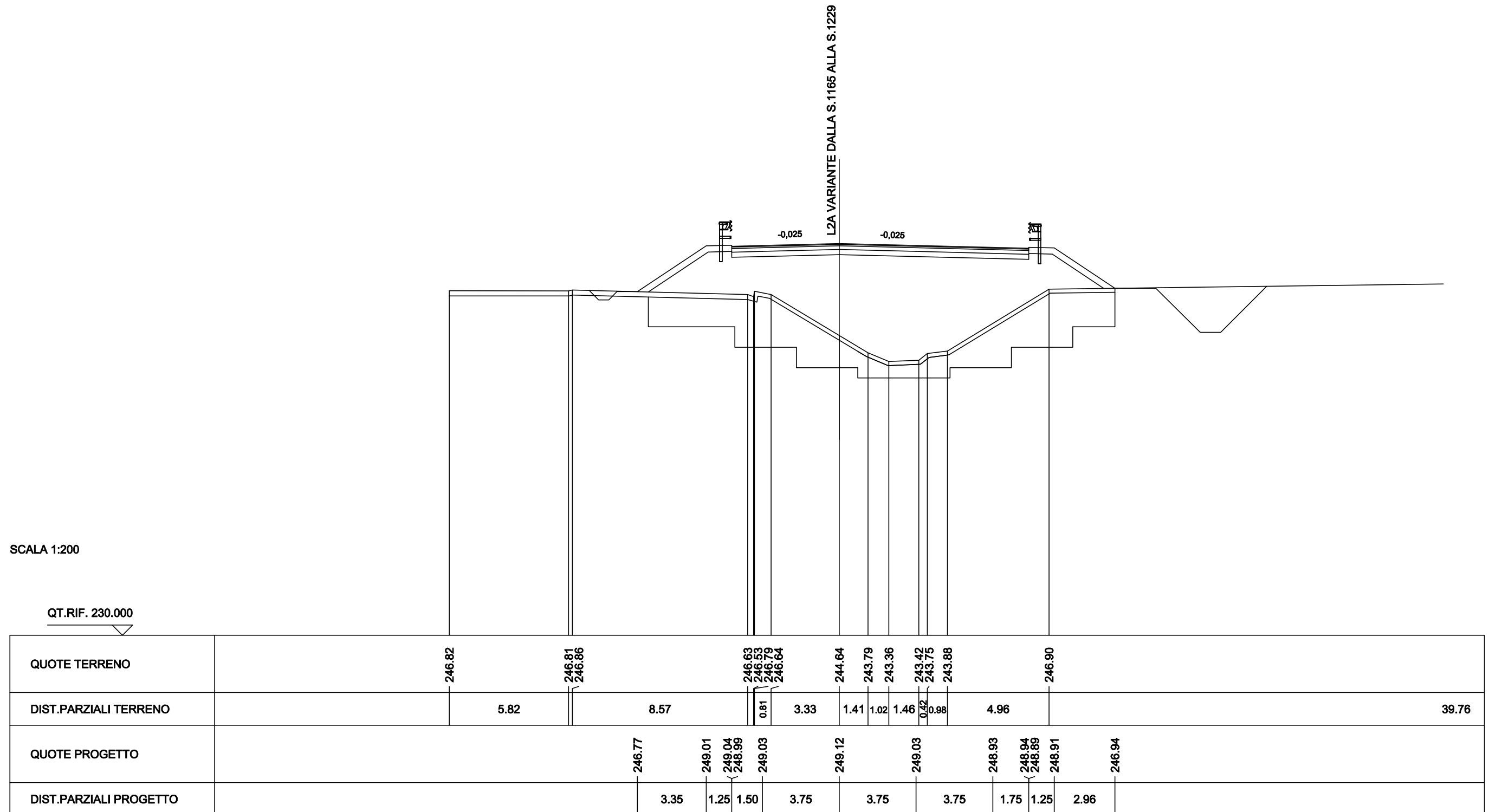
QT.RIF. 230.000

QUOTE TERRENO	246.60	246.64 246.69	246.48 246.30 246.45 246.52	244.30	243.63	243.33	243.42 243.68 243.71 243.81	246.88	246.87		
DIST.PARZIALI TERRENO	6.32	8.15	0.72 3.67	1.09	0.86	1.32	0.58 0.67	5.17	2.97		
QUOTE PROGETTO		246.63	249.13 249.16 249.11	249.14	249.24		249.14	249.05	249.06 249.01	249.03	246.88
DIST.PARZIALI PROGETTO		3.75	1.25 1.50	3.75	3.75	3.59	1.74	1.25	3.22		



SCAVI BONIFICHE SS 121 LOTTO 2A	
SCOTICO	17.93 m
BONIFICA DI CONSOLIDAMENTO	36.44 mq
SCARIFICA	14.57 m
RILEVATI SS 121 LOTTO 2A	
RILEVATO	62.49 mq
TERRENO VEGETALE	10.08 m
SOVRAST. SS 121 LOTTO 2A	
USURA	14.50 m
BINDER	14.50 m
BASE	14.50 m
MISTO CEMENTATO	14.50 m

SEZIONE N. : NEW1214  
 QT. PROGETTO : 249.12  
 DIST.PROG. : 24256.16  
 DIST.PREC. : 10.84  
 DIST.SUCC. : 20.00

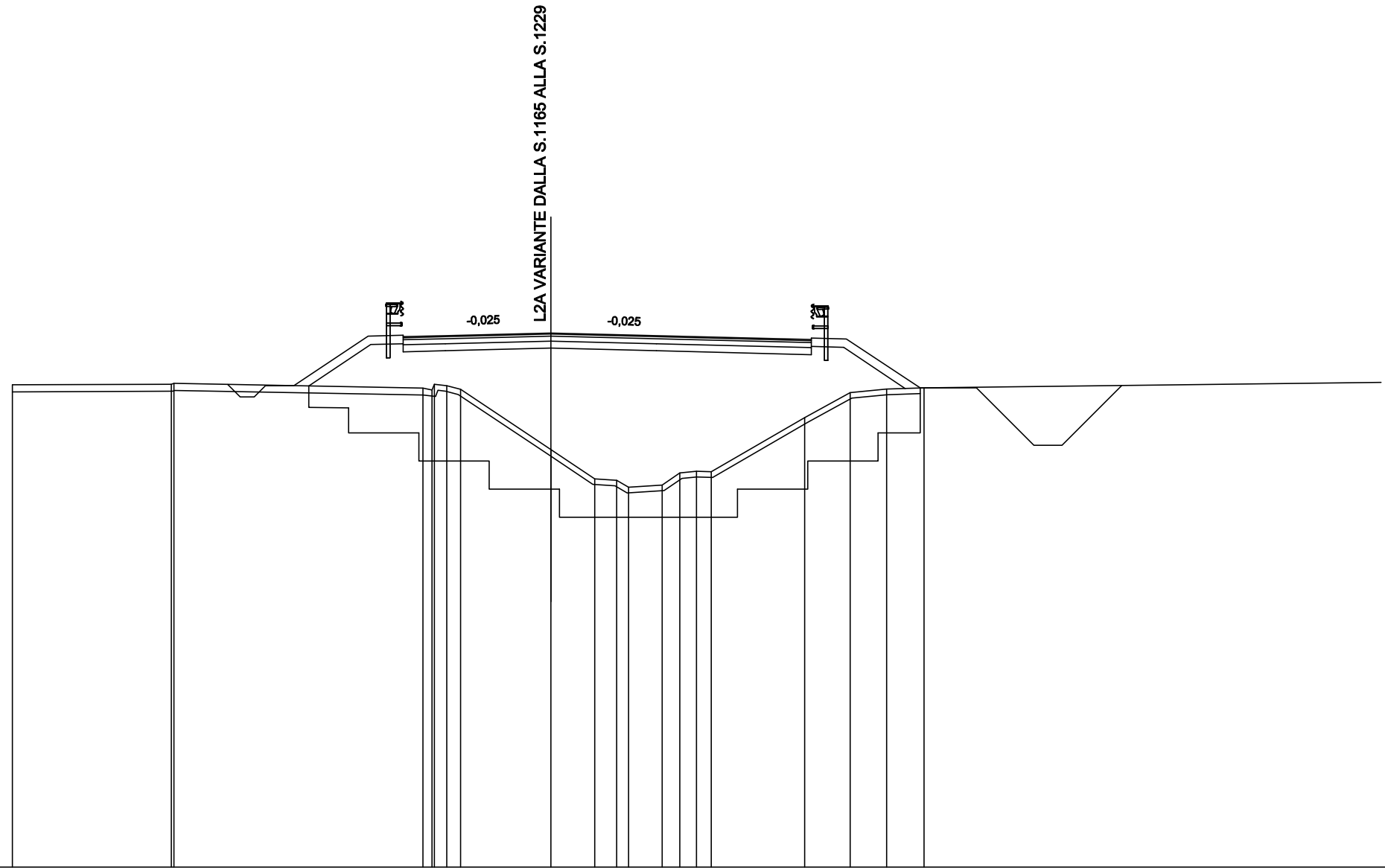


SCAVI BONIFICHE SS 121 LOTTO 2A	
SCOTICO	17.66 m
BONIFICA DI CONSOLIDAMENTO	33.42 mq
SCARIFICA	14.59 m
RILEVATI SS 121 LOTTO 2A	
RILEVATO	55.85 mq
TERRENO VEGETALE	8.83 m
SOVRAST. SS 121 LOTTO 2A	
USURA	14.50 m
BINDER	14.50 m
BASE	14.50 m
MISTO CEMENTATO	14.50 m

SEZIONE N. : NEW1215  
 QT. PROGETTO : 248.97  
 DIST.PROG. : 24276.16  
 DIST.PREC. : 20.00  
 DIST.SUCC. : 6.95

SCALA 1:200

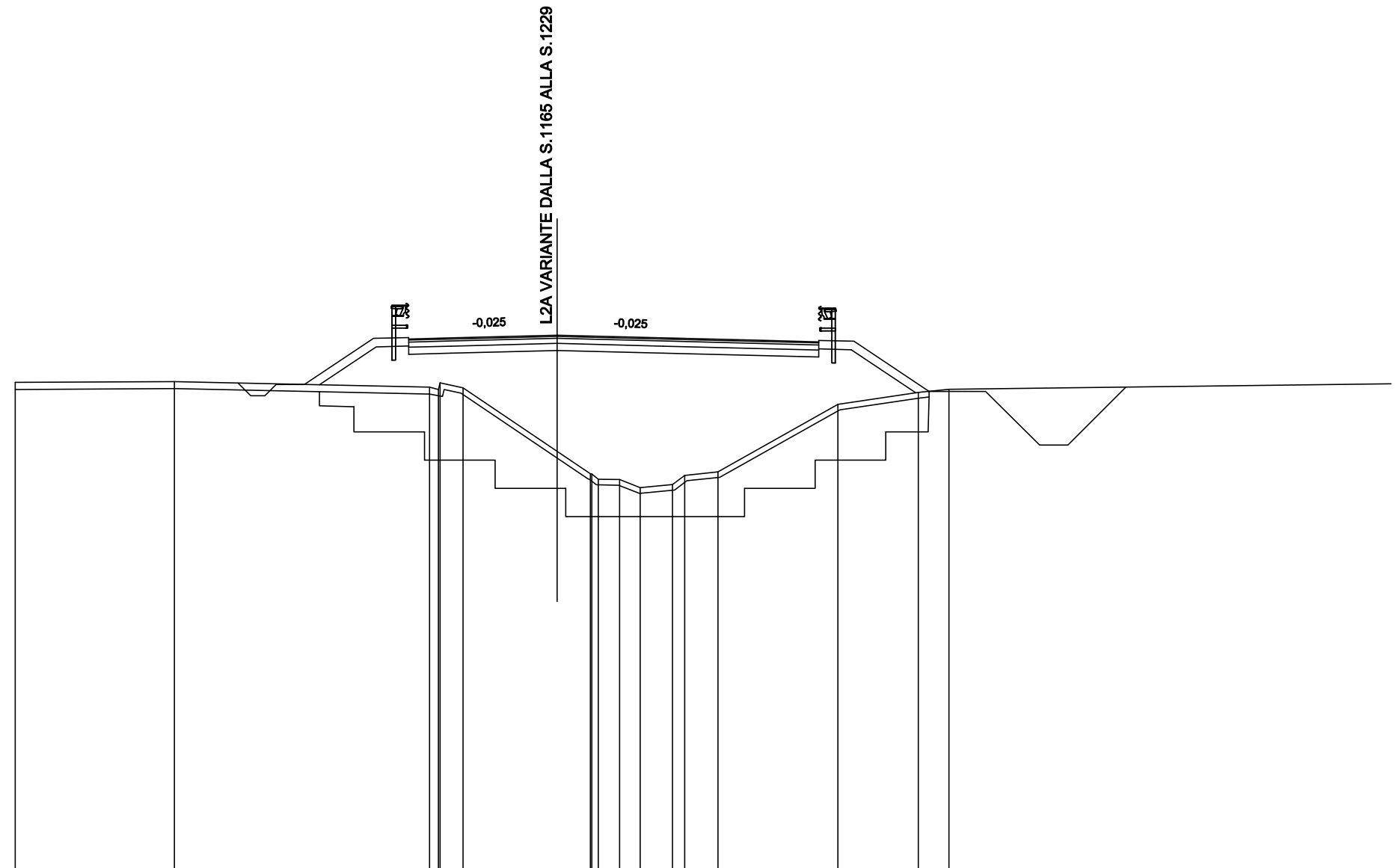
QT.RIF. 230.000



QUOTE TERRENO	247.13	247.15 247.18	247.02 246.95 247.15 247.10 246.97	244.83	243.79 243.74 243.49	243.57 244.00 244.06 244.04	245.97	246.86	246.98	247.02	
DIST.PARZIALI TERRENO	5.65	8.85	0.33 0.43 0.49	3.21	1.56	0.78 0.42 1.20	0.63 0.59 0.52	3.32	1.61	1.29	1.33
QUOTE PROGETTO	247.10	248.86 248.89 248.84	248.88	248.97	248.88	248.79	248.79 248.74 248.76	247.02			
DIST.PARZIALI PROGETTO	2.64	1.25	1.50	3.75	3.75	3.75	1.75	1.25	2.62		

SCAVI BONIFICHE SS 121 LOTTO 2A	
SCOTICO	17.70 m
BONIFICA DI CONSOLIDAMENTO	31.61 mq
SCARIFICA	14.66 m
RILEVATI SS 121 LOTTO 2A	
RILEVATO	54.70 mq
TERRENO VEGETALE	8.62 m
SOVRAST. SS 121 LOTTO 2A	
USURA	14.50 m
BINDER	14.50 m
BASE	14.50 m
MISTO CEMENTATO	14.50 m

SEZIONE N. : NEW1215.A  
 QT. PROGETTO : 248.94  
 DIST.PROG. : 24283.10  
 DIST.PREC. : 6.95  
 DIST.SUCC. : 0.01



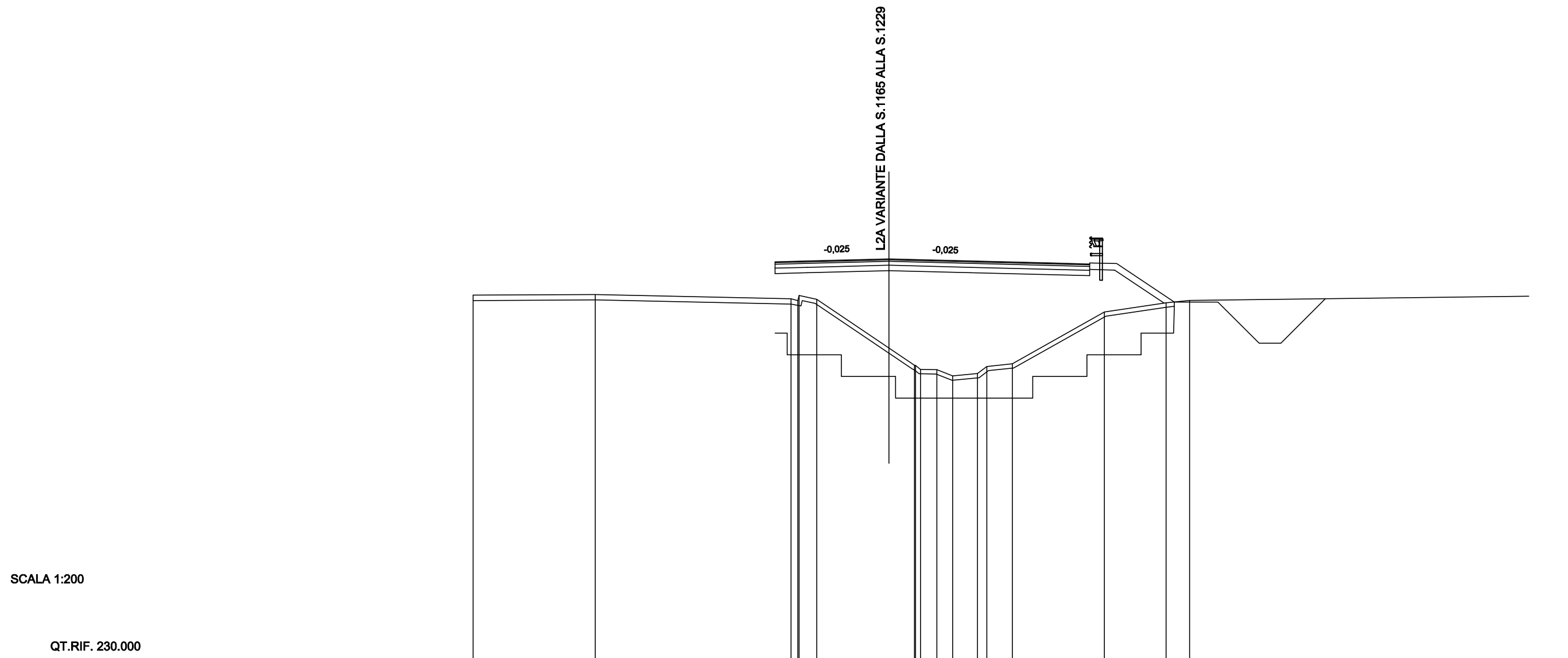
SCALA 1:200

QT.RIF. 230.000

QUOTE TERRENO		247.28		247.30		247.11	247.02	247.08		244.83	244.04	244.03	243.85	243.84	243.56	243.66	243.99	244.11		246.50	246.92	247.03
DIST.PARZIALI TERRENO		5.63		9.03		0.81	3.33	1.17		0.75	0.73	1.15	0.43	1.18	4.24	2.84	1.09					
QUOTE PROGETTO			247.20	248.83	248.86	248.81	248.85		248.94		248.85				248.76	248.76	248.71	248.73		246.96		
DIST.PARZIALI PROGETTO			2.44	1.25	1.50		3.75		3.75		3.75				1.75	1.25	2.66					

SCAVI BONIFICHE SS 121 LOTTO 2A	
SCOTICO	17.70 m
BONIFICA DI CONSOLIDAMENTO	28.33 mq
SCARIFICA	14.66 m
RILEVATI SS 121 LOTTO 2A	
RILEVATO	50.90 mq
TERRENO VEGETALE	4.44 m
SOVRAST. SS 121 LOTTO 2A	
USURA	14.50 m
BINDER	14.50 m
BASE	14.50 m
MISTO CEMENTATO	14.50 m

SEZIONE N. : NEW1215.B  
 QT. PROGETTO : 248.94  
 DIST.PROG. : 24283.11  
 DIST.PREC. : 0.01  
 DIST.SUCC. : 13.05



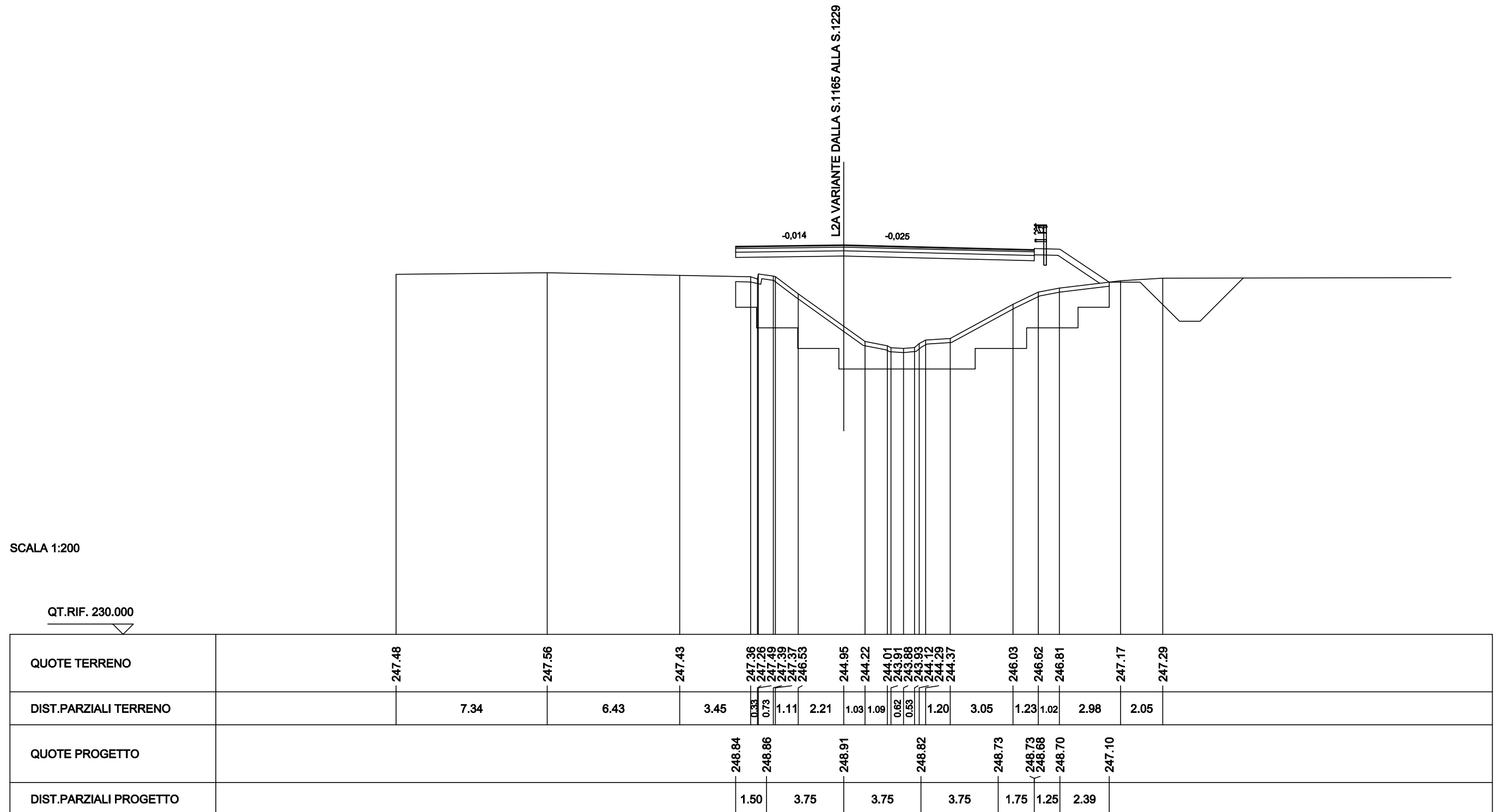
SCALA 1:200

QT.RIF. 230.000

QUOTE TERRENO		247.28	247.30	247.11	247.02	247.08	244.83	244.04	244.03	243.85	243.84	243.56	243.66	243.99	244.11	246.50	246.92	247.03
DIST.PARZIALI TERRENO		5.63	9.03	0.81	3.33	1.17	0.75	0.73	1.15	0.43	1.18	4.24	2.84	1.09				
QUOTE PROGETTO				248.81	248.85	248.94	248.85	248.76	248.76	248.71	248.73	246.96						
DIST.PARZIALI PROGETTO				1.50	3.75	3.75	3.75	1.75	1.25	2.66								

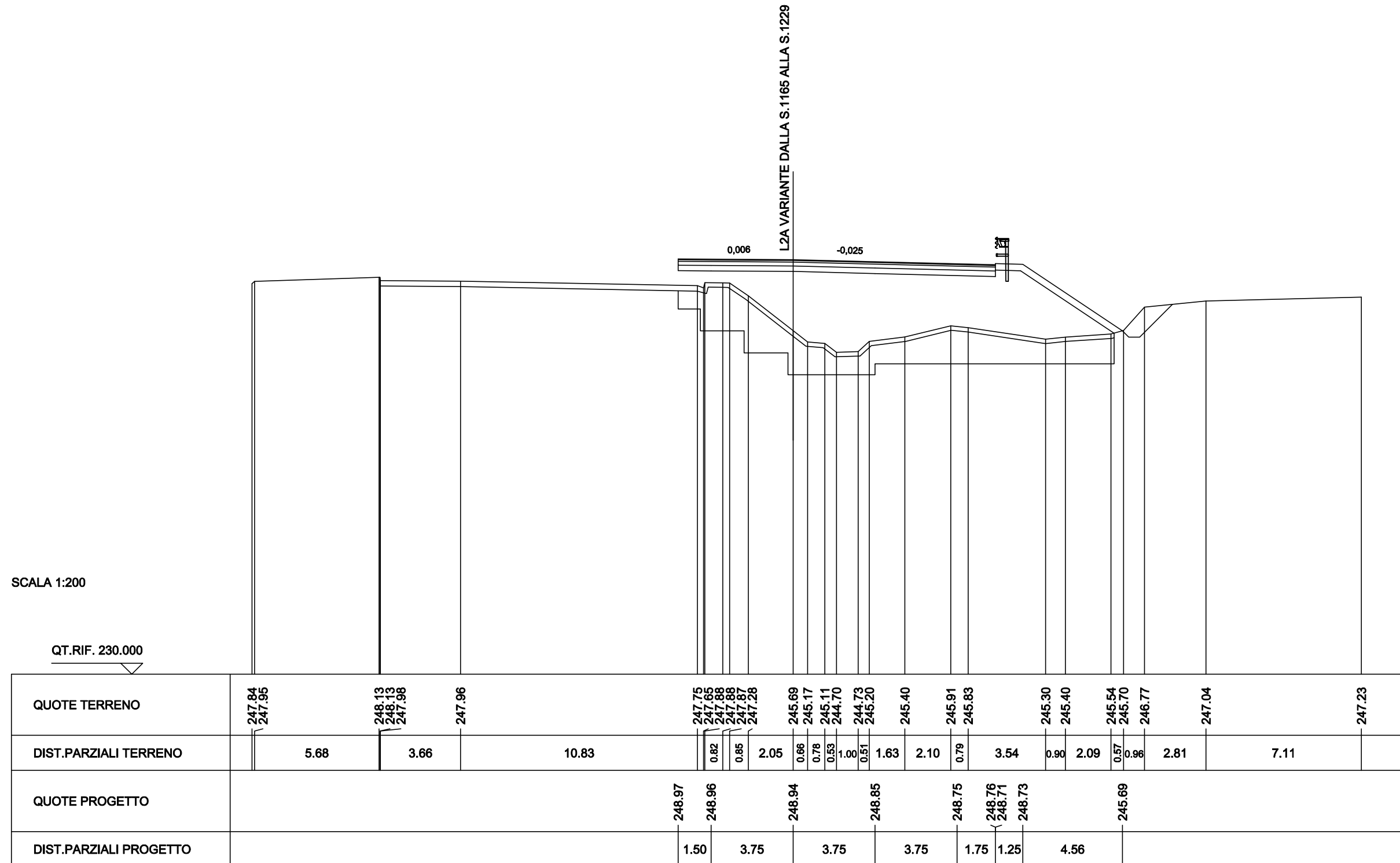
SCAVI BONIFICHE SS 121 LOTTO 2A	
SCOTICO	17.39 m
BONIFICA DI CONSOLIDAMENTO	26.32 mq
SCARIFICA	0.73 m
RILEVATI SS 121 LOTTO 2A	
RILEVATO	45.24 mq
TERRENO VEGETALE	4.13 m
SOVRAST. SS 121 LOTTO 2A	
USURA	14.50 m
BINDER	14.50 m
BASE	14.50 m
MISTO CEMENTATO	14.50 m

SEZIONE N. : NEW1216  
 QT. PROGETTO : 248.91  
 DIST.PROG. : 24296.16  
 DIST.PREC. : 13.05  
 DIST.SUCC. : 19.99



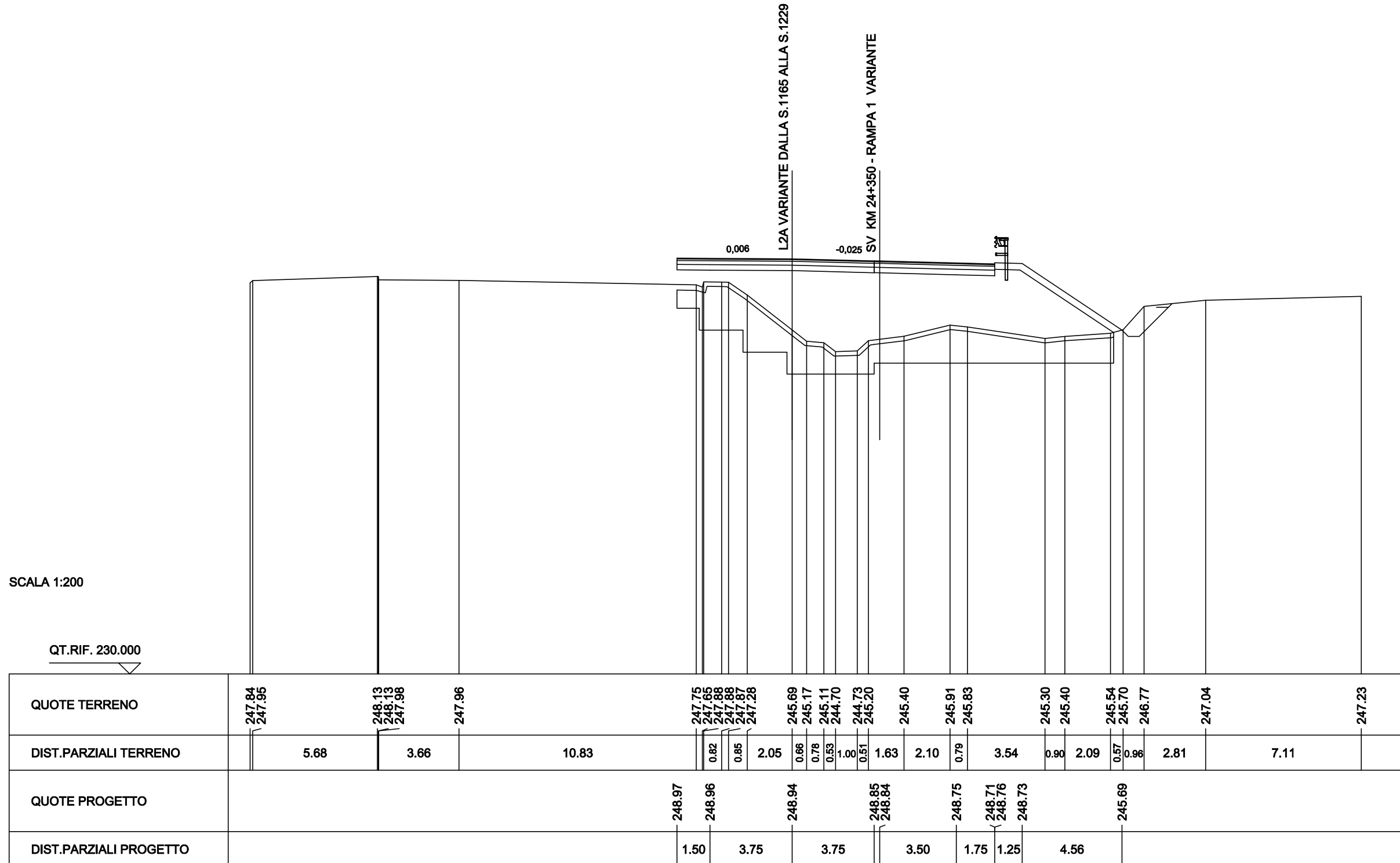
SCAVI BONIFICHE SS 121 LOTTO 2A	
SCOTICO	19.06 m
BONIFICA DI CONSOLIDAMENTO	25.23 mq
SCARIFICA	14.49 m
RILEVATI SS 121 LOTTO 2A	
RILEVATO	43.20 mq
TERRENO VEGETALE	6.73 m
SOVRAST. SS 121 LOTTO 2A	
USURA	14.50 m
BINDER	14.50 m
BASE	14.50 m
MISTO CEMENTATO	14.50 m

SEZIONE N. : NEW1217  
 QT. PROGETTO : 248.94  
 DIST.PROG. : 24316.15  
 DIST.PREC. : 19.99  
 DIST.SUCC. : 0.01



SCAVI BONIFICHE SS 121 LOTTO 2A	
SCOTICO	8.15 m
BONIFICA DI CONSOLIDAMENTO	12.62 mq
SCARIFICA	0.88 m
RILEVATI SS 121 LOTTO 2A	
RILEVATO	18.76 mq
SOVRAST. SS 121 LOTTO 2A	
USURA	9.00 m
BINDER	9.00 m
BASE	9.00 m
MISTO CEMENTATO	9.00 m

SEZIONE N. : NEW1217bis SEZIONE N. : 1  
 QT. PROGETTO : 248.94 QT. PROGETTO : 248.84  
 DIST.PROG. : 24316.16 DIST.PROG. : 0.00  
 DIST.PREC. : 0.01  
 DIST.SUCC. : 9.26





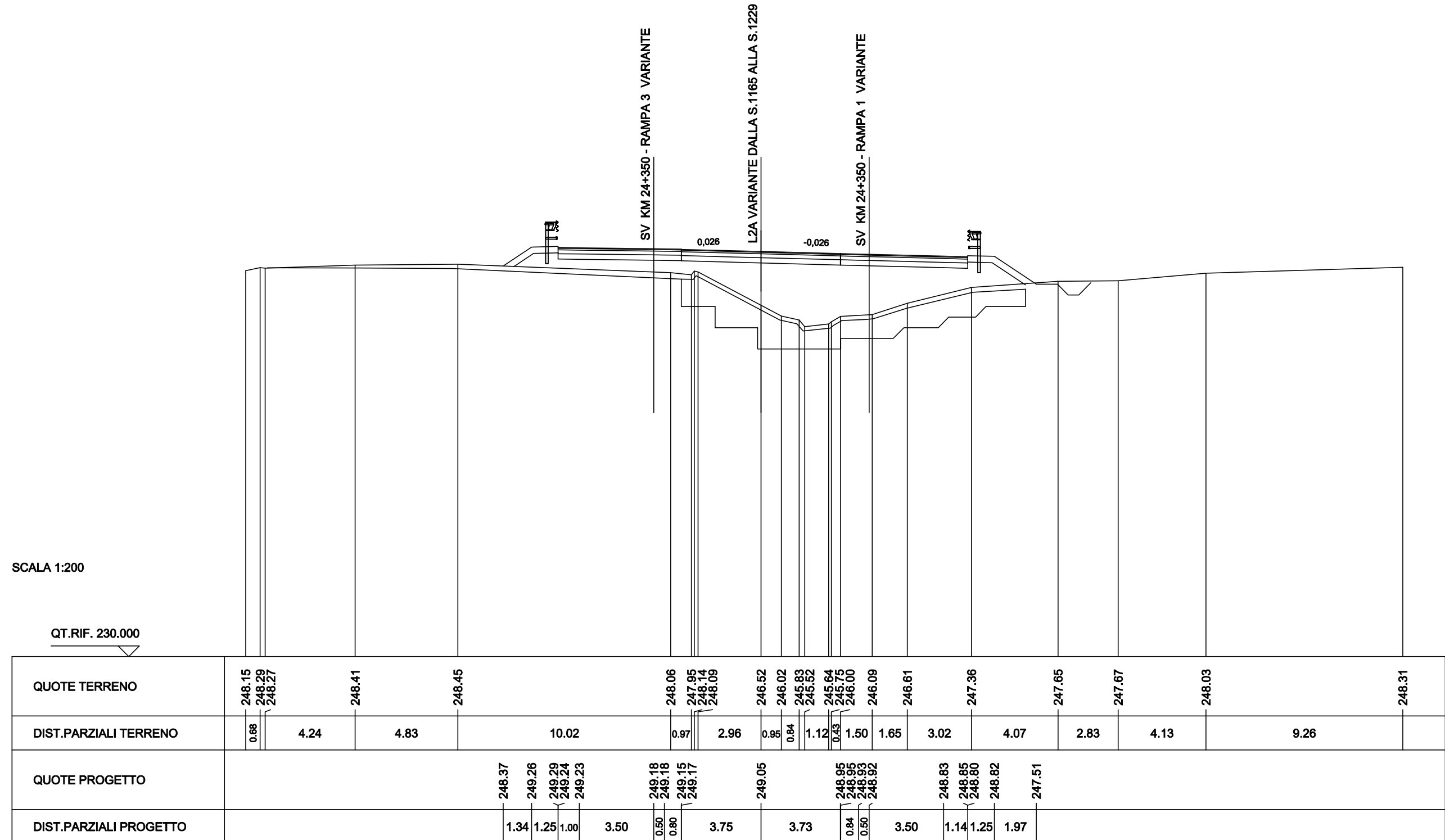


SCAVI BONIFICHE SS 121 LOTTO 2A	
SCOTICO	7.49 m
BONIFICA DI CONSOLIDAMENTO	9.64 mq
RILEVATI SS 121 LOTTO 2A	
RILEVATO	13.84 mq
SOVRAST. SS 121 LOTTO 2A	
USURA	7.50 m
BINDER	7.50 m
BASE	7.50 m
MISTO CEMENTATO	7.50 m

SEZIONE N. : 4  
 QT. PROGETTO : 249.18  
 DIST.PROG. : 15.76

SEZIONE N. : NEW1218  
 QT. PROGETTO : 249.05  
 DIST.PROG. : 24336.16  
 DIST.PREC. : 10.73  
 DIST.SUCC. : 5.93

SEZIONE N. : 4  
 QT. PROGETTO : 248.92  
 DIST.PROG. : 20.00

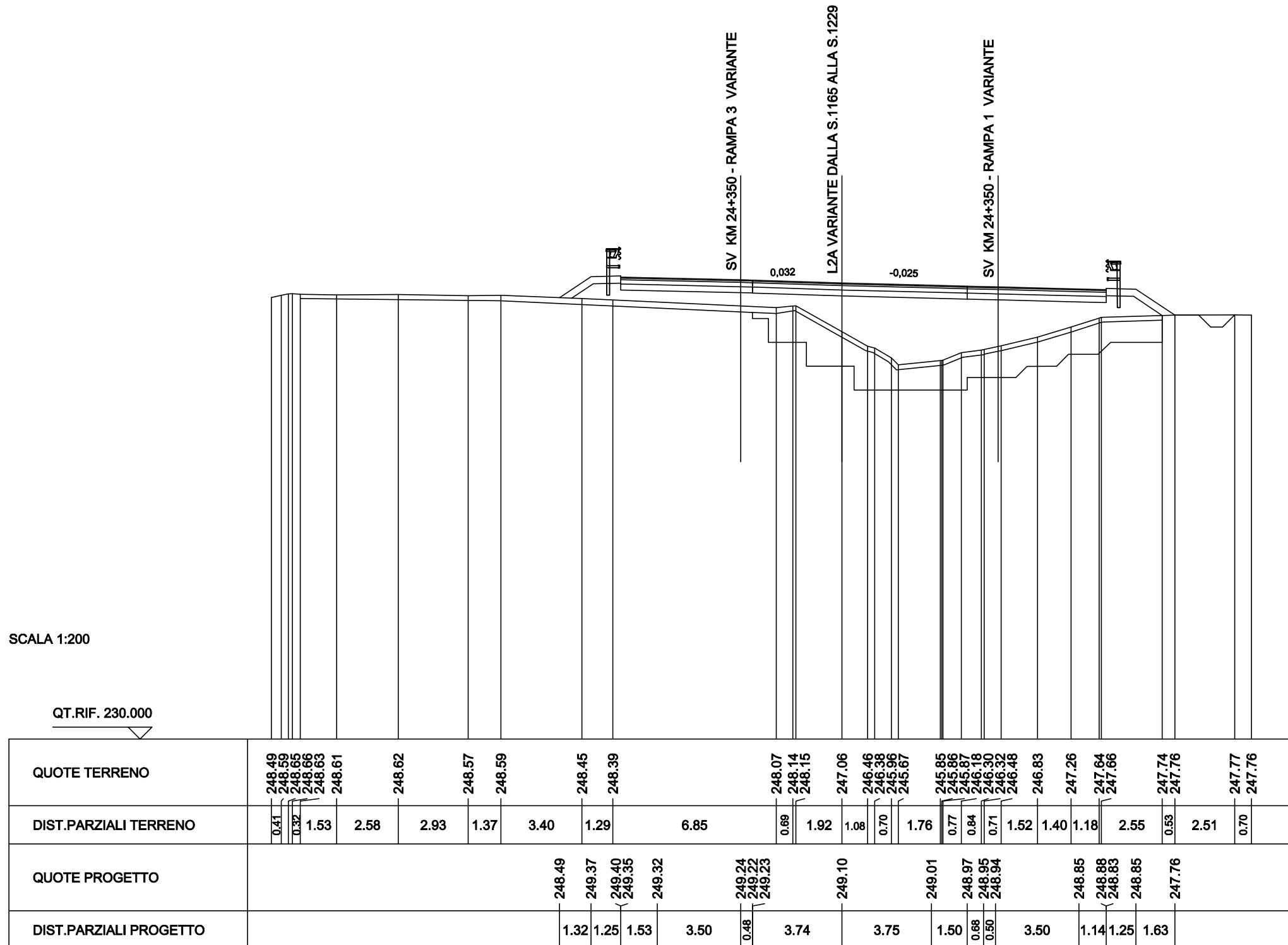


SCAVI BONIFICHE SS 121 LOTTO 2A	
SCOTICO	8.00 m
BONIFICA DI CONSOLIDAMENTO	10.82 mq
SCARIFICA	1.01 m
RILEVATI SS 121 LOTTO 2A	
RILEVATO	15.59 mq
SOVRAST. SS 121 LOTTO 2A	
USURA	9.00 m
BINDER	9.00 m
BASE	9.00 m
MISTO CEMENTATO	9.00 m

SEZIONE N. : 3  
 QT. PROGETTO : 249.24  
 DIST.PROG. : 10.00

SEZIONE N. : NEW1218bis  
 QT. PROGETTO : 249.10  
 DIST.PROG. : 24342.09  
 DIST.PREC. : 5.93  
 DIST.SUCC. : 3.74

SEZIONE N. : 4A  
 QT. PROGETTO : 248.94  
 DIST.PROG. : 25.76

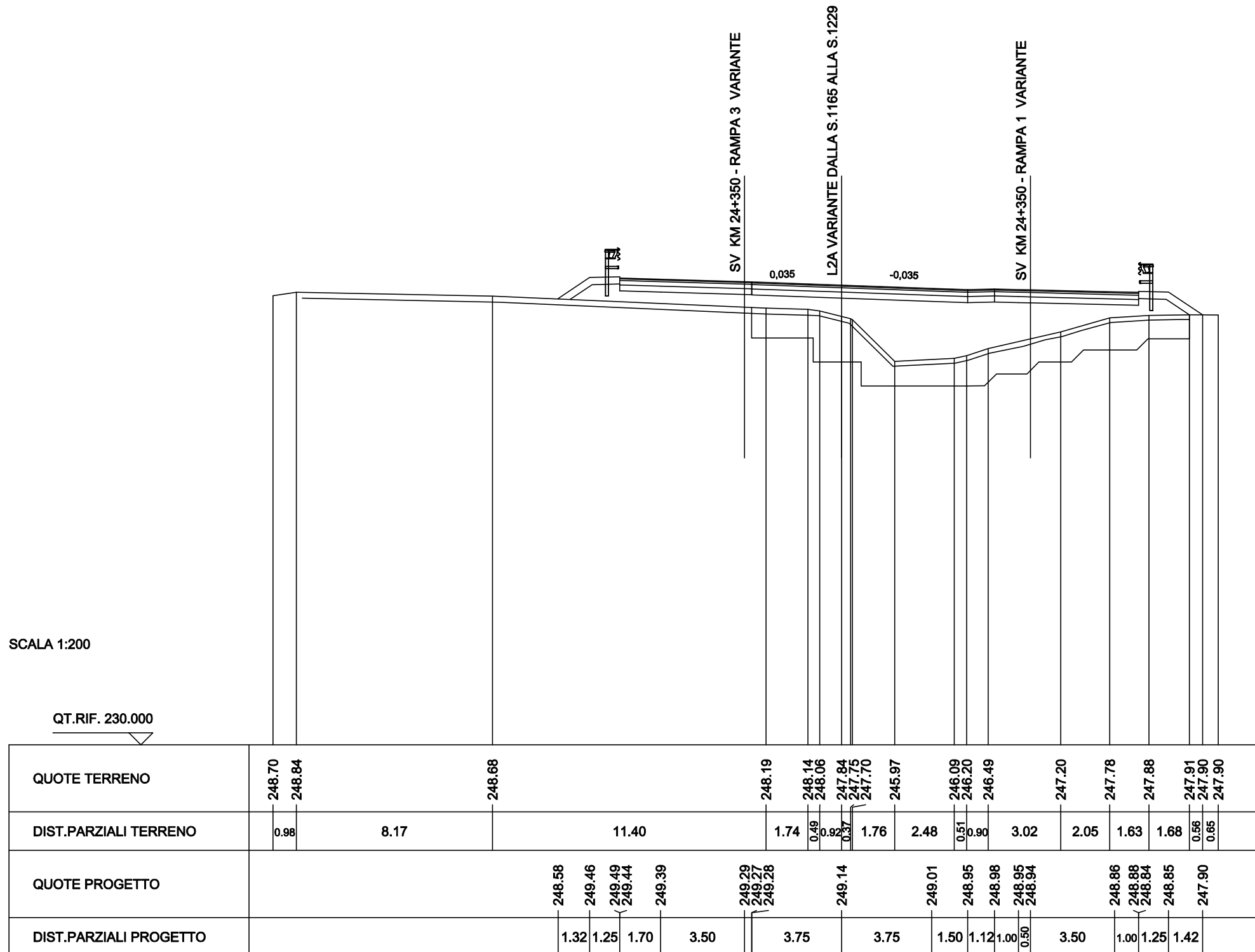


SCAVI BONIFICHE SS 121 LOTTO 2A	
SCOTICO	6.66 m
BONIFICA DI CONSOLIDAMENTO	10.64 mq
SCARIFICA	2.34 m
RILEVATI SS 121 LOTTO 2A	
RILEVATO	13.43 mq
SOVRAST. SS 121 LOTTO 2A	
USURA	9.00 m
BINDER	9.00 m
BASE	9.00 m
MISTO CEMENTATO	9.00 m

SEZIONE N. : 2  
 QT. PROGETTO : 249.29  
 DIST.PROG. : 6.28

SEZIONE N. : NEW1218.A  
 QT. PROGETTO : 249.14  
 DIST.PROG. : 24345.82  
 DIST.PREC. : 3.74  
 DIST.SUCC. : 6.29

SEZIONE N. : 5.A  
 QT. PROGETTO : 248.94  
 DIST.PROG. : 29.08



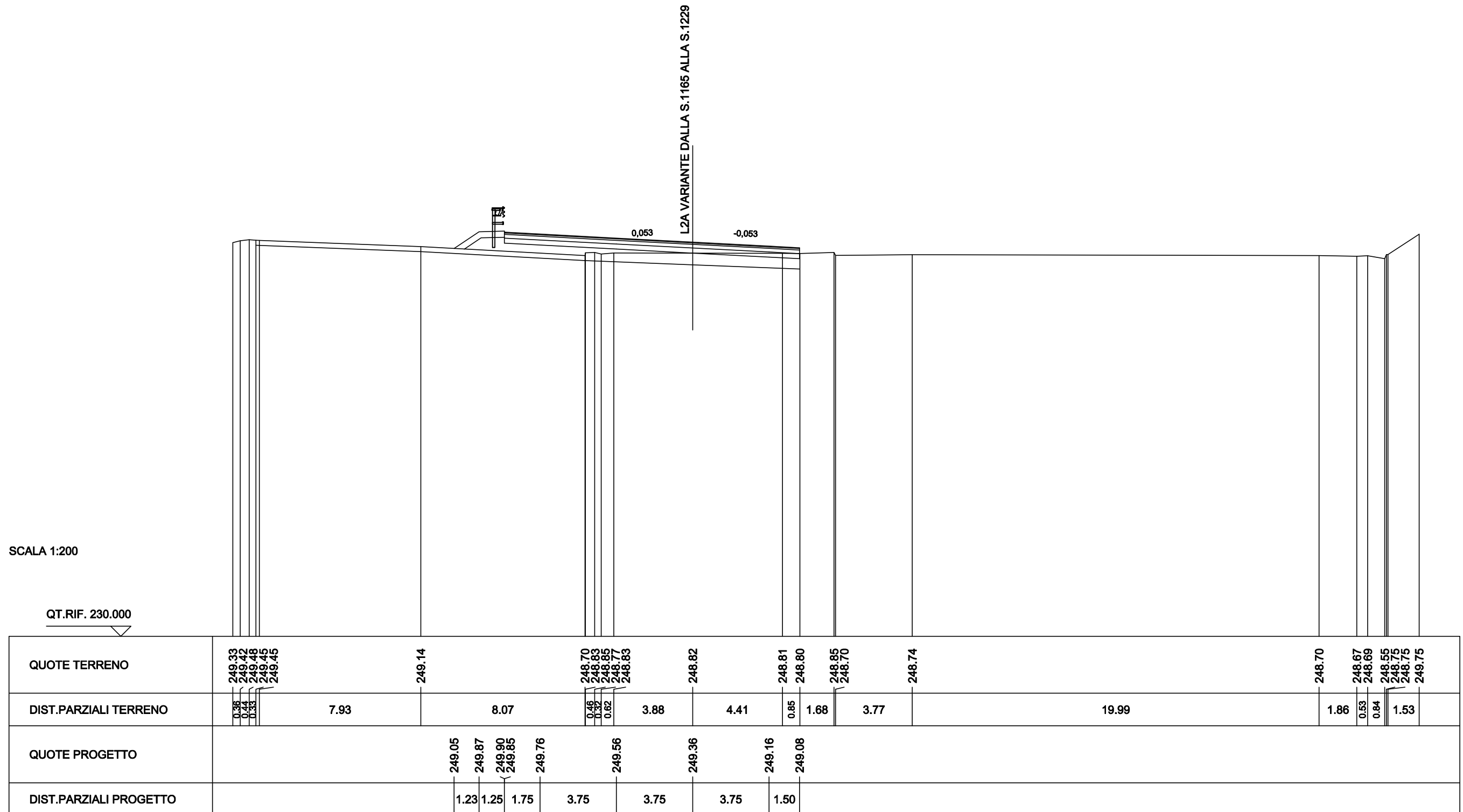






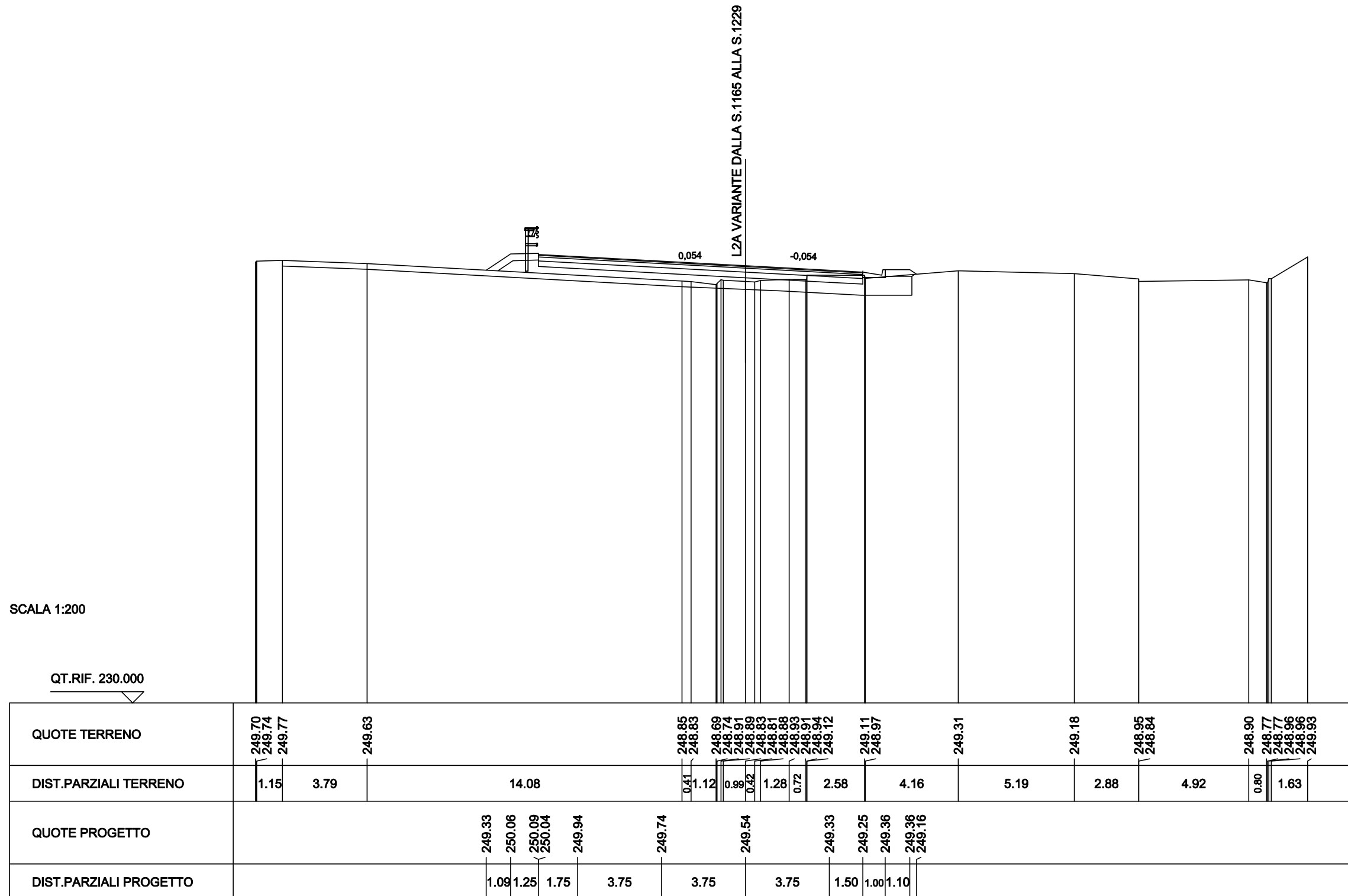
SCAVI BONIFICHE SS 121 LOTTO 2A	
STERRO	0.67 mq
BONIFICA PIANO POSA RILEVATO	2.55 mq
BONIFICA TRICEE IN ALLARGAMENTO	2.81 mq
SCARIFICA	16.16 m
RILEVATI SS 121 LOTTO 2A	
RILEVATO	4.75 mq
TERRENO VEGETALE	2.72 m
SOVRAST. SS 121 LOTTO 2A	
USURA	14.50 m
BINDER	14.50 m
BASE	14.50 m
MISTO CEMENTATO	14.50 m

SEZIONE N. : NEW1219.A  
 QT. PROGETTO : 249.36  
 DIST.PROG. : 24364.43  
 DIST.PREC. : 8.30  
 DIST.SUCC. : 11.58



SCAVI BONIFICHE SS 121 LOTTO 2A	
STERRO	0.92 mq
BONIFICA PIANO POSA RILEVATO	1.37 mq
BONIFICA TRICEE IN ALLARGAMENTO	3.63 mq
SCARIFICA	18.26 m
RILEVATI SS 121 LOTTO 2A	
RILEVATO	5.74 mq
TERRENO VEGETALE	4.03 m
SOVRAST. SS 121 LOTTO 2A	
USURA	14.50 m
BINDER	14.50 m
BASE	14.50 m
MISTO CEMENTATO	14.50 m

SEZIONE N. : NEW1220  
 QT. PROGETTO : 249.54  
 DIST.PROG. : 24376.02  
 DIST.PREC. : 11.58  
 DIST.SUCC. : 13.98



















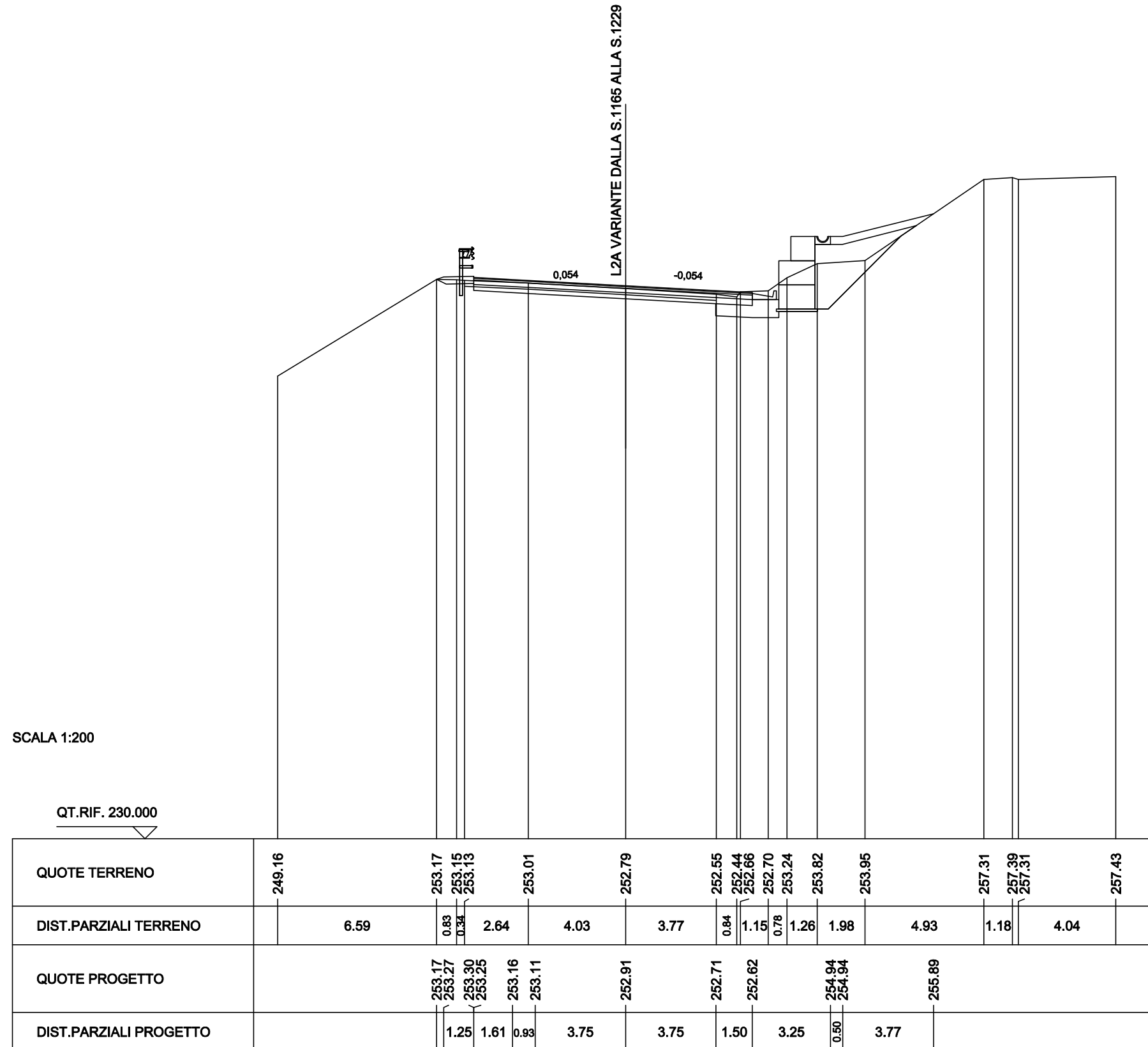






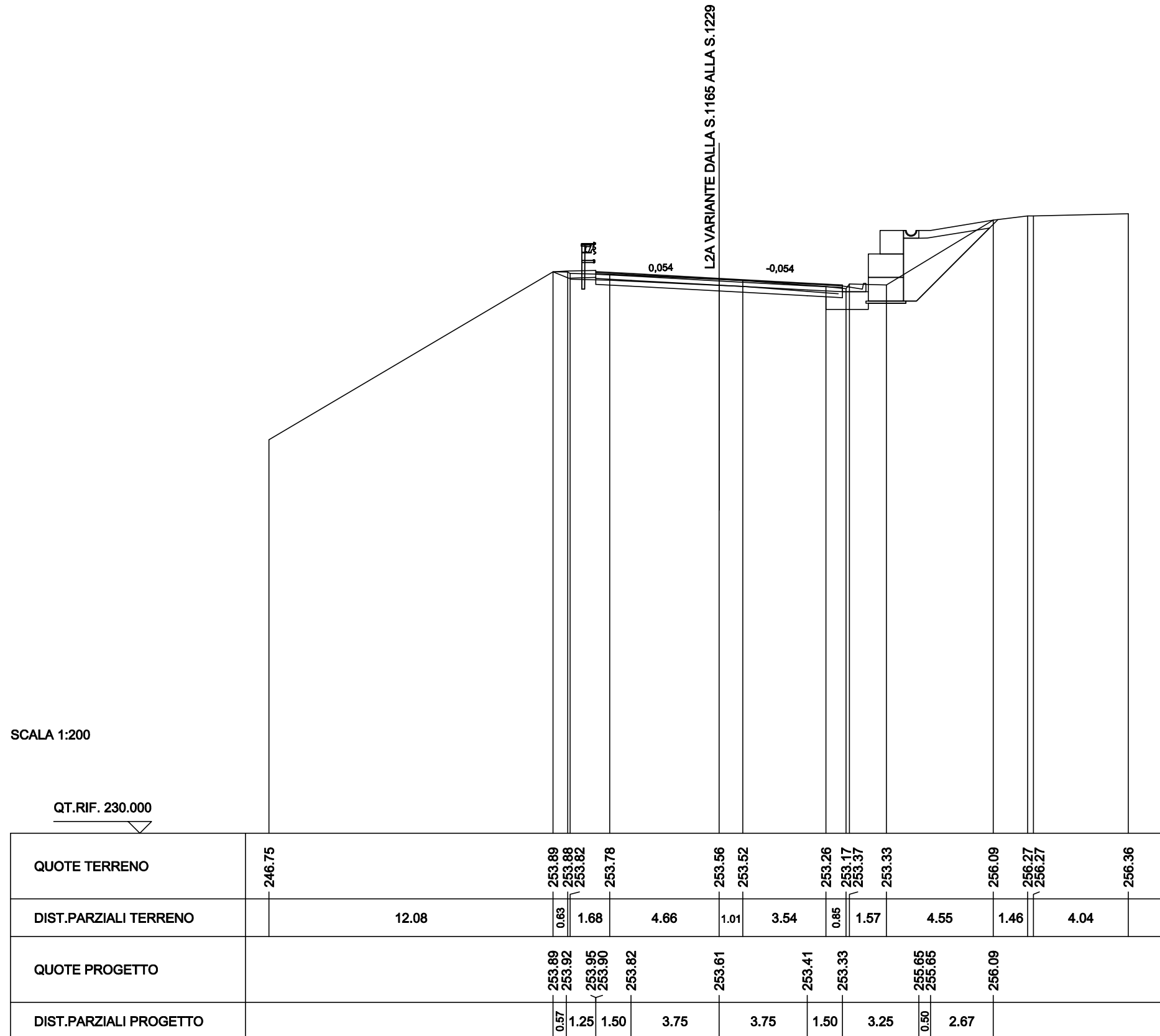
SCAVI BONIFICHE SS 121 LOTTO 2A	
STERRO	2.92 mq
BONIFICA TRICEE IN ALLARGAMENTO	1.58 mq
SBANCAMENTO MURO	5.59 mq
SCARIFICA	10.42 m
RILEVATI SS 121 LOTTO 2A	
RILEVATO	0.05 mq
TERRENO VEGETALE	5.94 m
RIEMPIMENTO MURO	5.82 mq
SOVRAST. SS 121 LOTTO 2A	
USURA	11.54 m
BINDER	11.54 m
BASE	11.54 m
MISTO CEMENTATO	11.54 m

SEZIONE N. : NEW1226  
 QT. PROGETTO : 252.91  
 DIST.PROG. : 24494.54  
 DIST.PREC. : 19.87  
 DIST.SUCC. : 19.93



SCAVI BONIFICHE SS 121 LOTTO 2A	
STERRO	2.70 mq
BONIFICA TRICEE IN ALLARGAMENTO	1.19 mq
SBANCAMENTO MURO	4.72 mq
SCARIFICA	11.44 m
RILEVATI SS 121 LOTTO 2A	
RILEVATO	0.08 mq
TERRENO VEGETALE	5.03 m
RIEMPIMENTO MURO	5.53 mq
SOVRAST. SS 121 LOTTO 2A	
USURA	10.50 m
BINDER	10.50 m
BASE	10.50 m
MISTO CEMENTATO	10.50 m

SEZIONE N. : NEW1227  
 QT. PROGETTO : 253.61  
 DIST.PROG. : 24514.47  
 DIST.PREC. : 19.93  
 DIST.SUCC. : 19.97



SCAVI BONIFICHE SS 121 LOTTO 2A	
STERRO	6.87 mq
RILEVATI SS 121 LOTTO 2A	
TERRENO VEGETALE	6.58 m
SOVRAST. SS 121 LOTTO 2A	
USURA	14.14 m
BINDER	14.14 m
BASE	14.14 m
MISTO CEMENTATO	14.14 m

SEZIONE N. : NEW1228  
 QT. PROGETTO : 254.34  
 DIST.PROG. : 24534.45  
 DIST.PREC. : 19.97  
 DIST.SUCC. : 20.00

