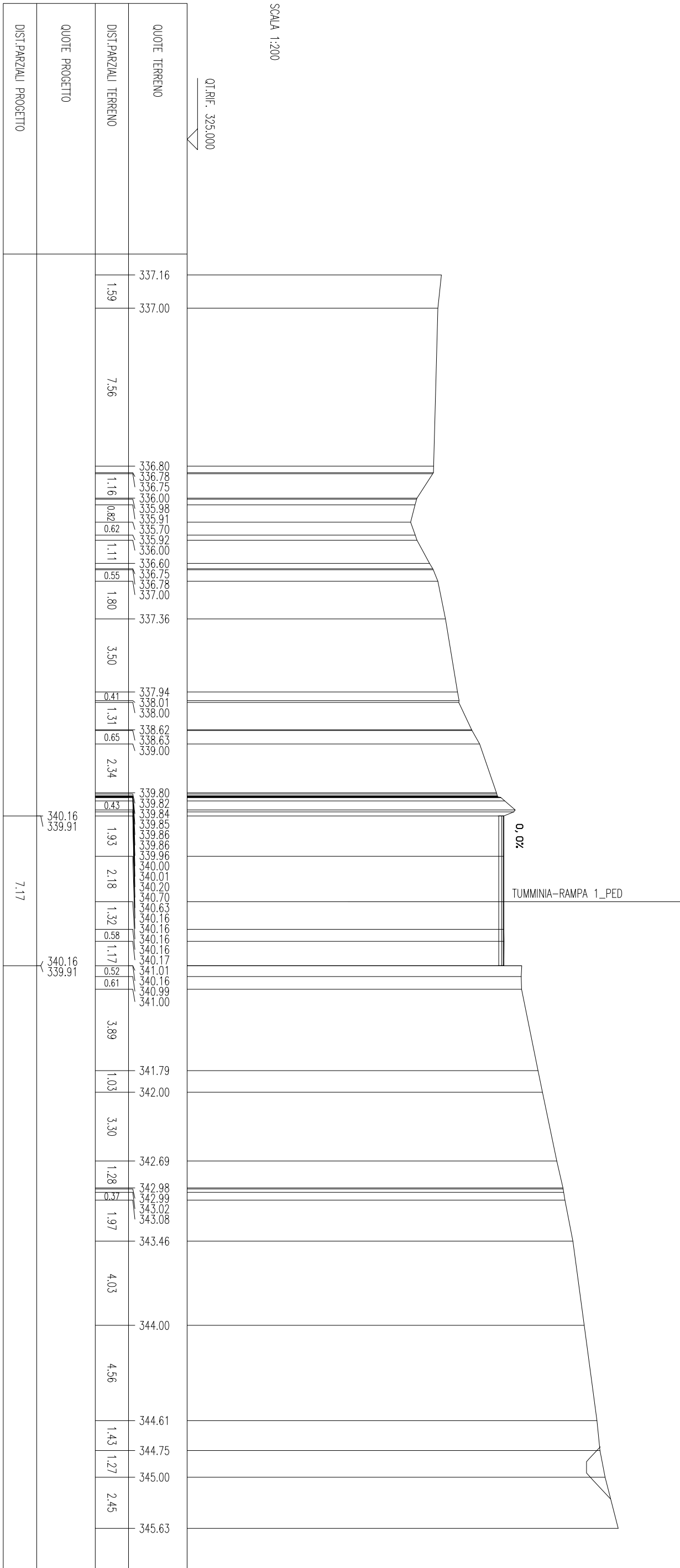




**RAMPA 1**

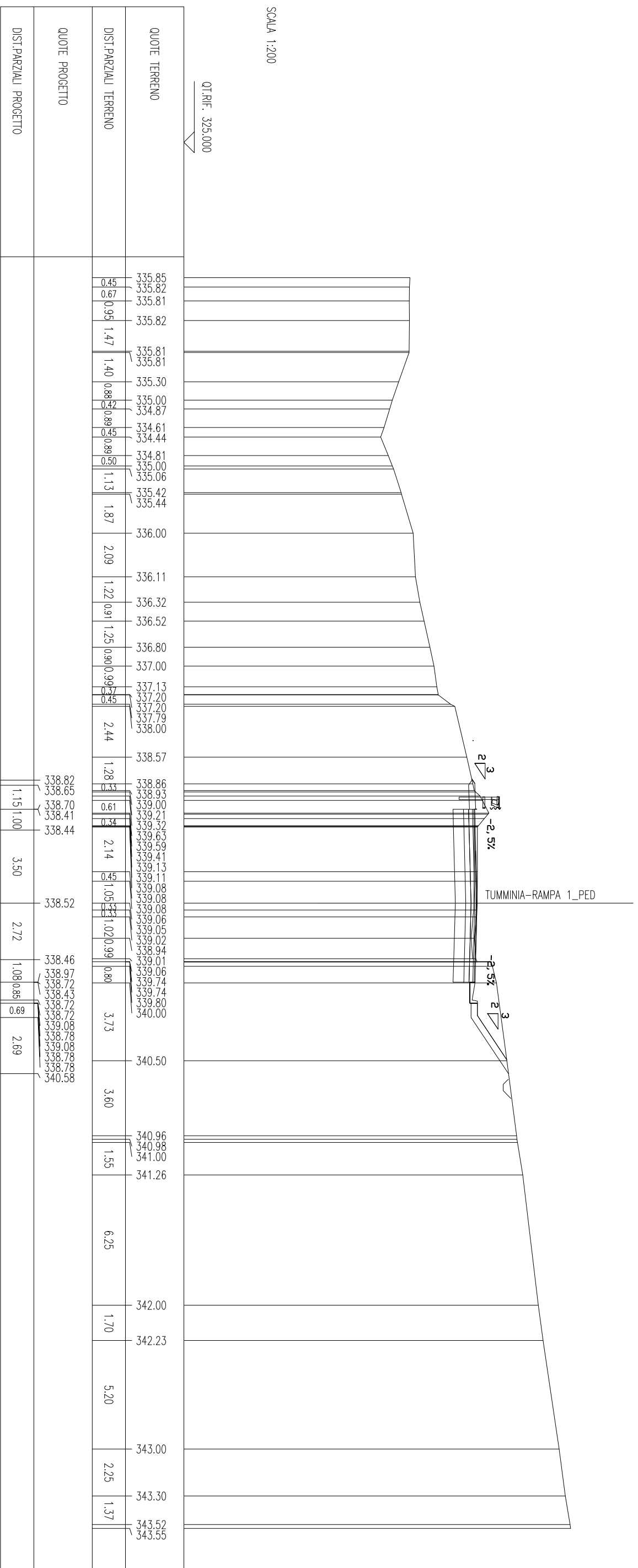
SCAVI BONIFICHE SS 121 LOTTO 2A	7.18 m
SCARIFICA	
SOPRAST. SS 121 LOTTO 2A	7.17 m
USURA	7.17 m
BINDER	7.17 m
BASE	7.17 m

SEZIONE N. : 1  
 QT. PROGETTO : 340.16  
 DIST.PROG. : 0.00  
 DIST.SUCC. : 20.00



SCAVI BONIFIGHE SS 121 LOTTO 2A	
STERRO	7.92 mq
BONIFICA PIAT STRADALE ESIST.	3.18 mq
BONIFICA TRICCE IN ALLARGAMENTO	1.01 mq
COMPATTAZIONE SCAVI	8.30 m
SCARIFICA	6.33 m
RILEVATI SS 121 LOTTO 2A	
TERRENO VEGETALE	4.66 m
SOVRAST. SS 121 LOTTO 2A	
USURA	8.30 m
BINDER	8.30 m
BASE	8.30 m
MISTO CEMENTATO	8.30 m

SEZIONE N. : 2  
 QT. PROGETTO : 339.06  
 DIST.PROG. : 20.00  
 DIST.PREC. : 20.00  
 DIST.SUCC. : 13.81

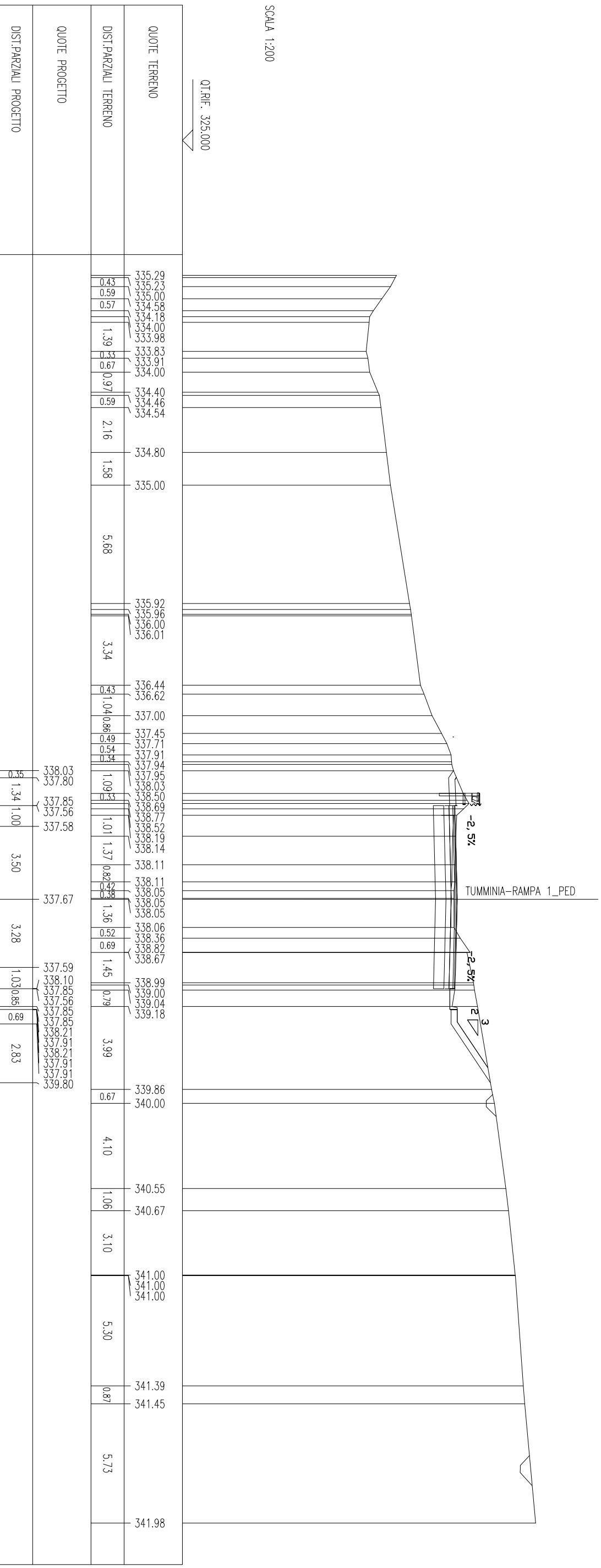


SCAVI BONIFICHE SS 121 LOTTO 2A	
STERRO	9.28 mq
BONIFICA PIAT STRADALE ESIST.	2.93 mq
BONIFICA TRICEE IN ALLARGAMENTO	1.47 mq
COMPATTAZIONE SCAVI	8.81 m
SCARIFICA	5.41 m
RILEVATI SS 121 LOTTO 2A	
TERRENO VEGETALE	4.62 m
SOVRAST. SS 121 LOTTO 2A	
USURA	8.81 m
BINDER	8.81 m
BASE	8.81 m
MISTO CEMENTATO	8.81 m

SEZIONE N. : 2.A  
 QT. PROGETTO : 338.21  
 DIST.PROG. : 33.81  
 DIST.PREC. : 13.81  
 DIST.SUCC. : 6.19

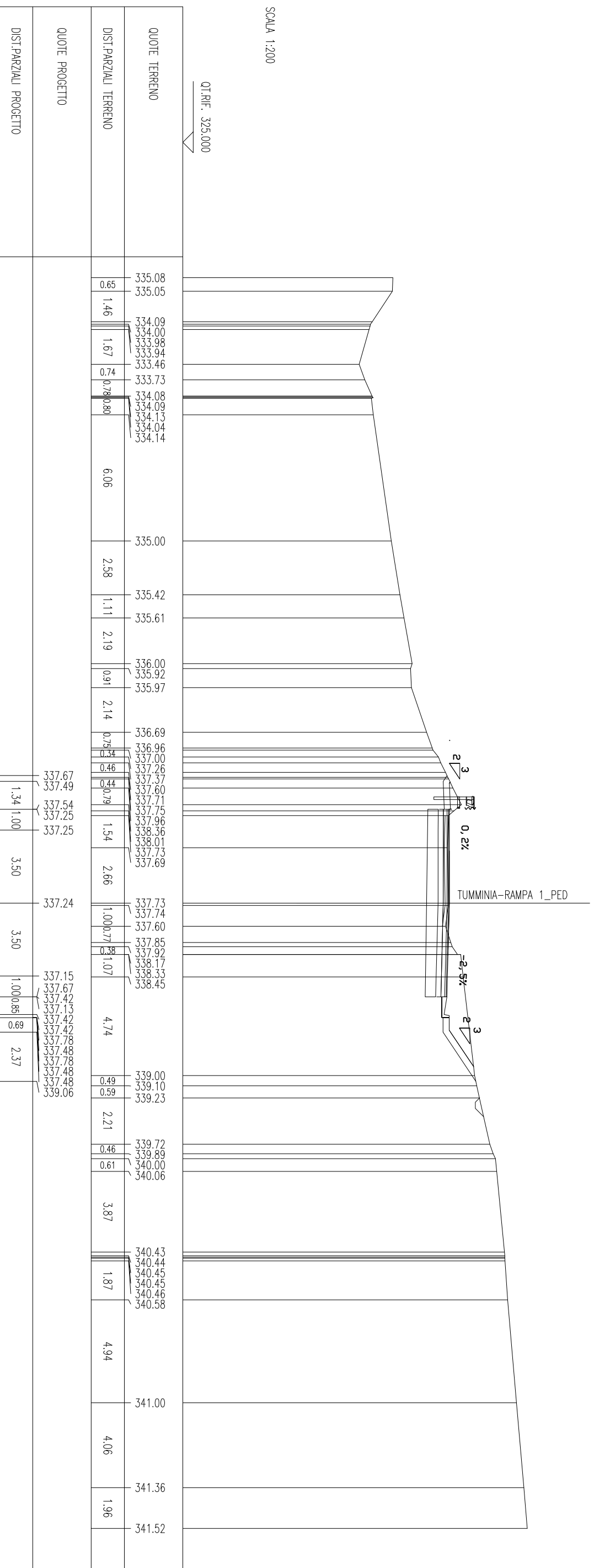
SCALA 1:200

QT.RIF. 325.000



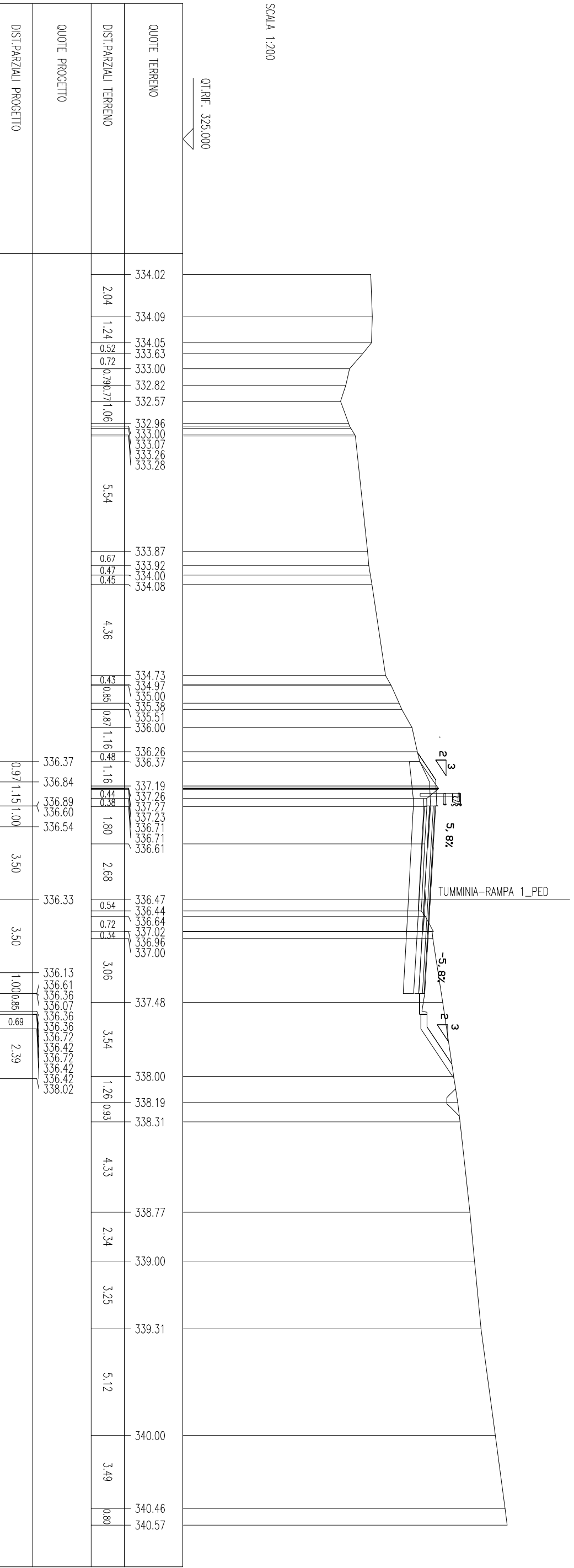
SCAVI BONIFIGHE SS 121 LOTTO 2A	
STERRO	8.43 mq
BONIFICA PIAT STRADALE ESIST.	2.98 mq
BONIFICA TRICEE IN ALLARGAMENTO	1.76 mq
COMPATTAZIONE SCAVI	9.00 m
SCARIFICA	5.32 m
RILEVATI SS 121 LOTTO 2A	
TERRENO VEGETALE	4.02 m
SOVRASTI. SS 121 LOTTO 2A	
USURA	9.00 m
BINDER	9.00 m
BASE	9.00 m
MISTO CEMENTATO	9.00 m

SEZIONE N. : 3  
 QT. PROGETTO : 337.78  
 DIST.PROG. : 40.00  
 DIST.PREC. : 6.19  
 DIST.SUCC. : 13.08



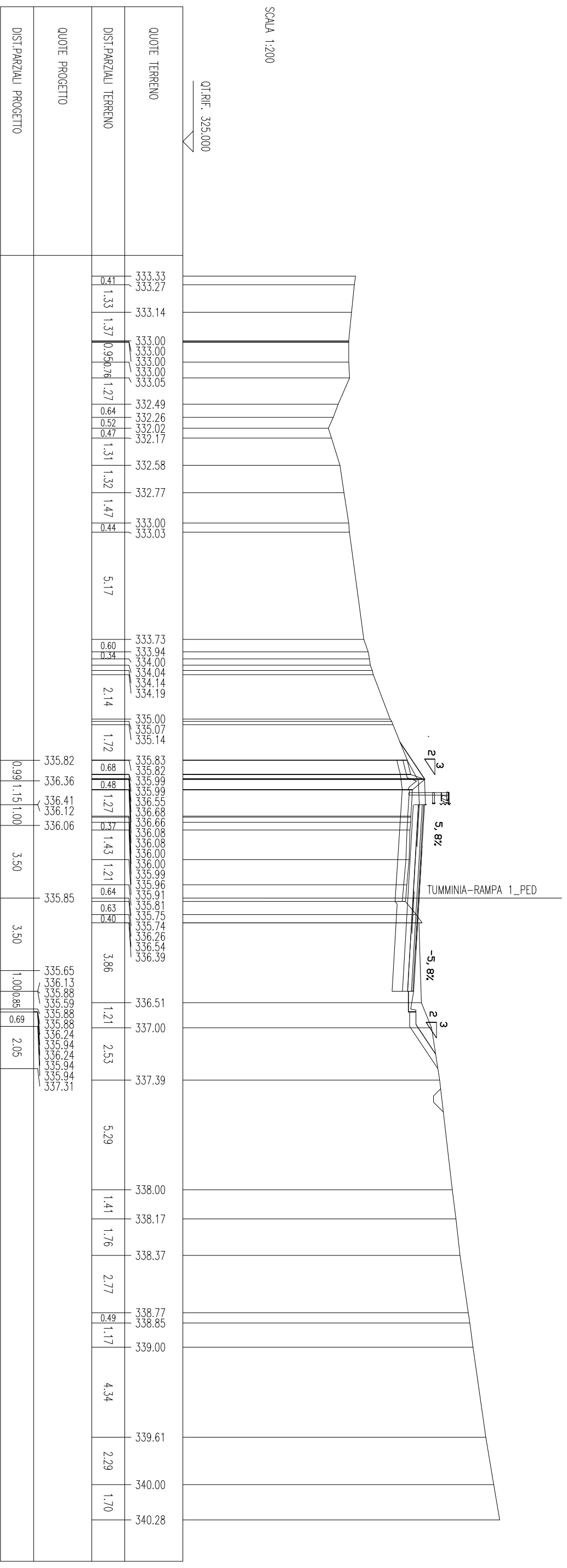
SCAVI BONIFIGHE SS 121 LOTTO 2A	
STERRO	7.20 mq
BONIFICA PIAT STRADALE ESIST.	2.68 mq
BONIFICA TRICEE IN ALLARGAMENTO	3.32 mq
COMPATTAZIONE SCAVI	3.96 m
SCARIFICA	5.39 m
RILEVATI SS 121 LOTTO 2A	
RILEVATO	0.24 mq
TERRENO VEGETALE	5.56 m
SOPRAST. SS 121 LOTTO 2A	
USURA	9.00 m
BINDER	9.00 m
BASF	9.00 m
MISTO CEMENTATO	9.00 m

SEZIONE N. : 3A  
 QT. PROGETTO : 336.87  
 DIST.PROG. : 53.08  
 DIST.PREC. : 13.08  
 DIST.SUCC. : 6.92



SCAVI BONIFIGHE SS 121 LOTTO 2A	
STERRO	5.25 mq
SCOTICO	1.40 m
BONIFICA PIASTRADALE ESIST.	1.96 mq
BONIFICA PIANO POSA RILEVATO	0.53 mq
BONIFICA TRCEE IN ALLARGAMENTO	2.17 mq
COMPATTAZIONE SCAVI	4.14 m
SCARIFICA	5.39 m
RILEVATI SS 121 LOTTO 2A	
RILEVATO	1.53 mq
TERRENO VEGETALE	5.71 m
SOVRAST. SS 121 LOTTO 2A	
USURA	9.00 m
BINDER	9.00 m
BASE	9.00 m
MISTO CEMENTATO	9.00 m

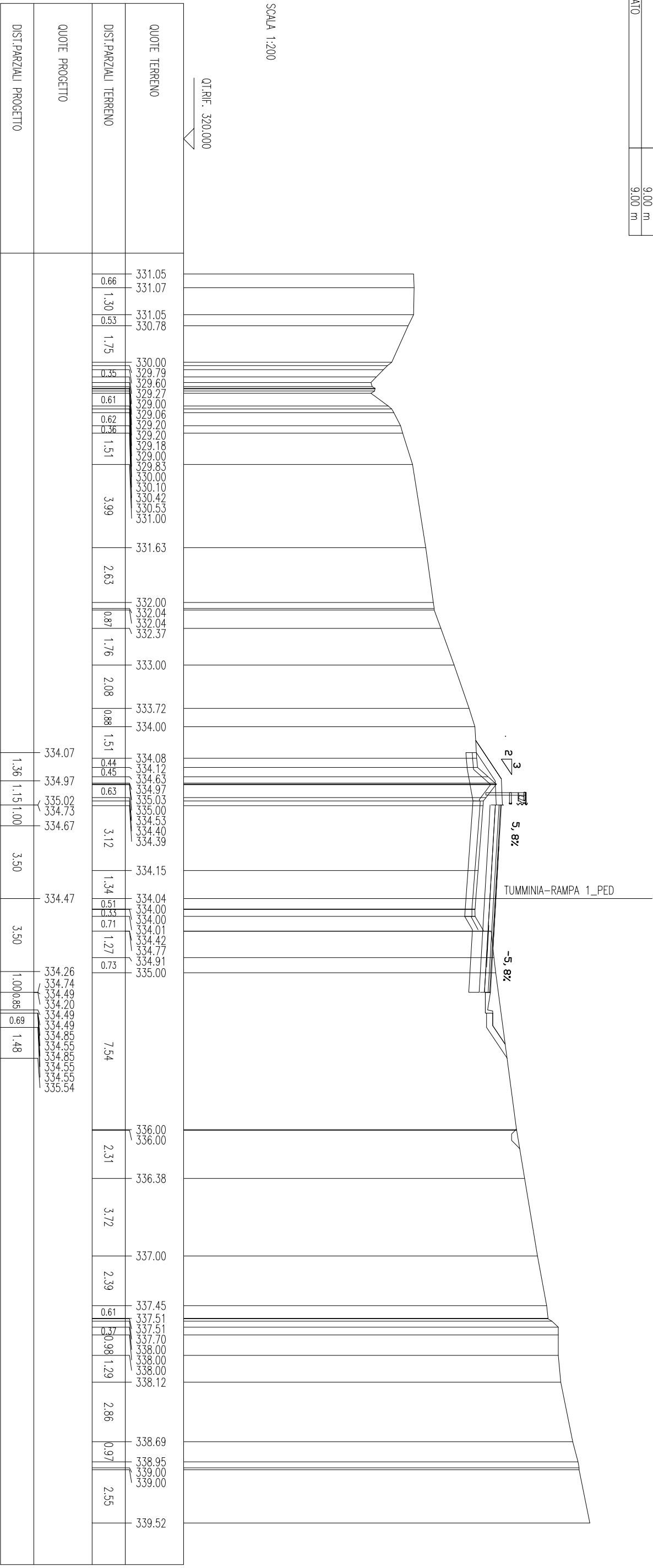
SEZIONE N. : 4  
 QT. PROGETTO : 336.39  
 DIST.PROG. : 60.00  
 DIST.PREC. : 6.92  
 DIST.SUCC. : 20.00





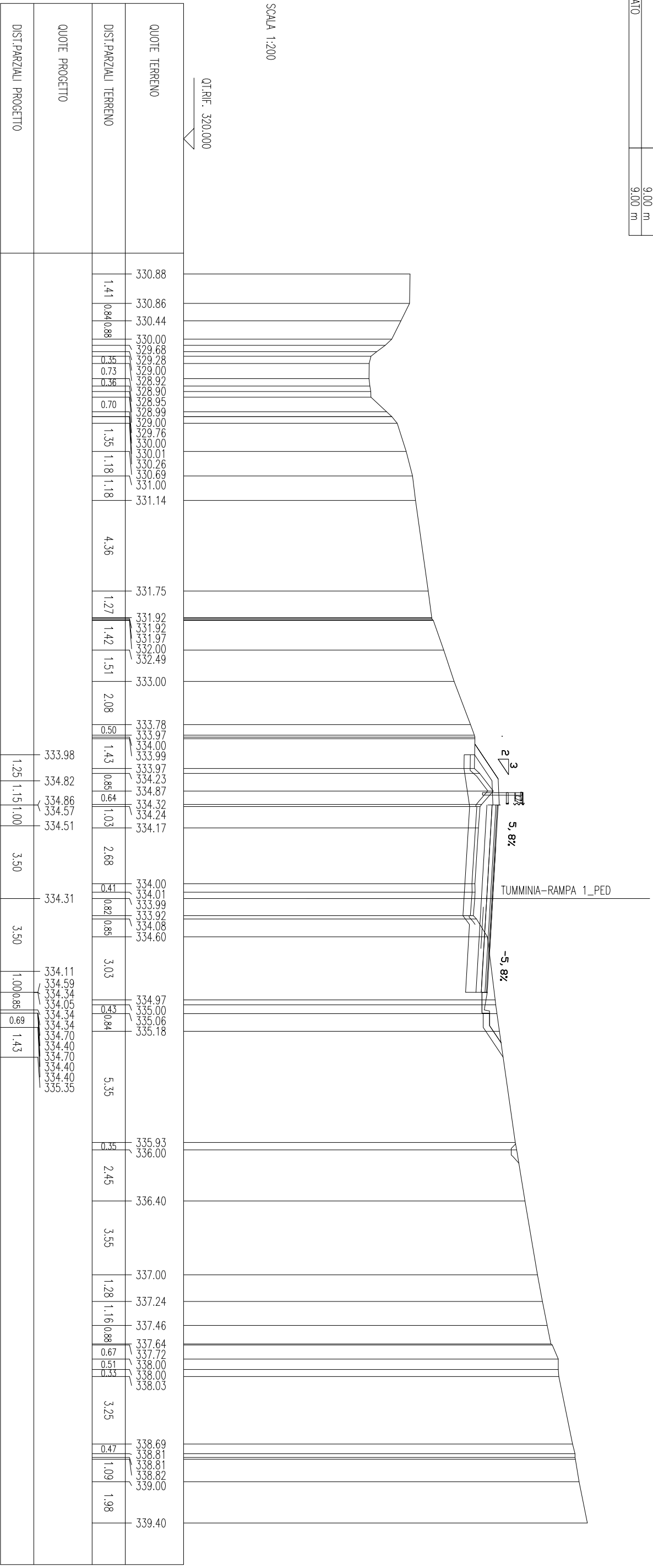
SCAVI BONIFIGHE SS 121 LOTTO 2A	
STERRO	3,72 mq
SCOTICO	2,95 m
BONIFICA PIAT.STRADALE ESIST.	1,85 mq
BONIFICA PIANO POSA RILEVATO	1,38 mq
BONIFICA TRCEE IN ALLARGAMENTO	1,50 mq
COMPATTAZIONE SCAVI	2,14 m
SCARIFICA	5,54 m
RILEVATI SS 121 LOTTO 2A	
RILEVATO	3,72 mq
TERRENO VEGETALE	5,15 m
SOVRAST. SS 121 LOTTO 2A	
USURA	9,00 m
BINDER	9,00 m
BASE	9,00 m
MISTO CEMENTATO	9,00 m

SEZIONE N. : 5  
 QT. PROGETTO : 335,01  
 DIST.PROG. : 80,00  
 DIST.PREC. : 20,00  
 DIST.SUCC. : 2,25



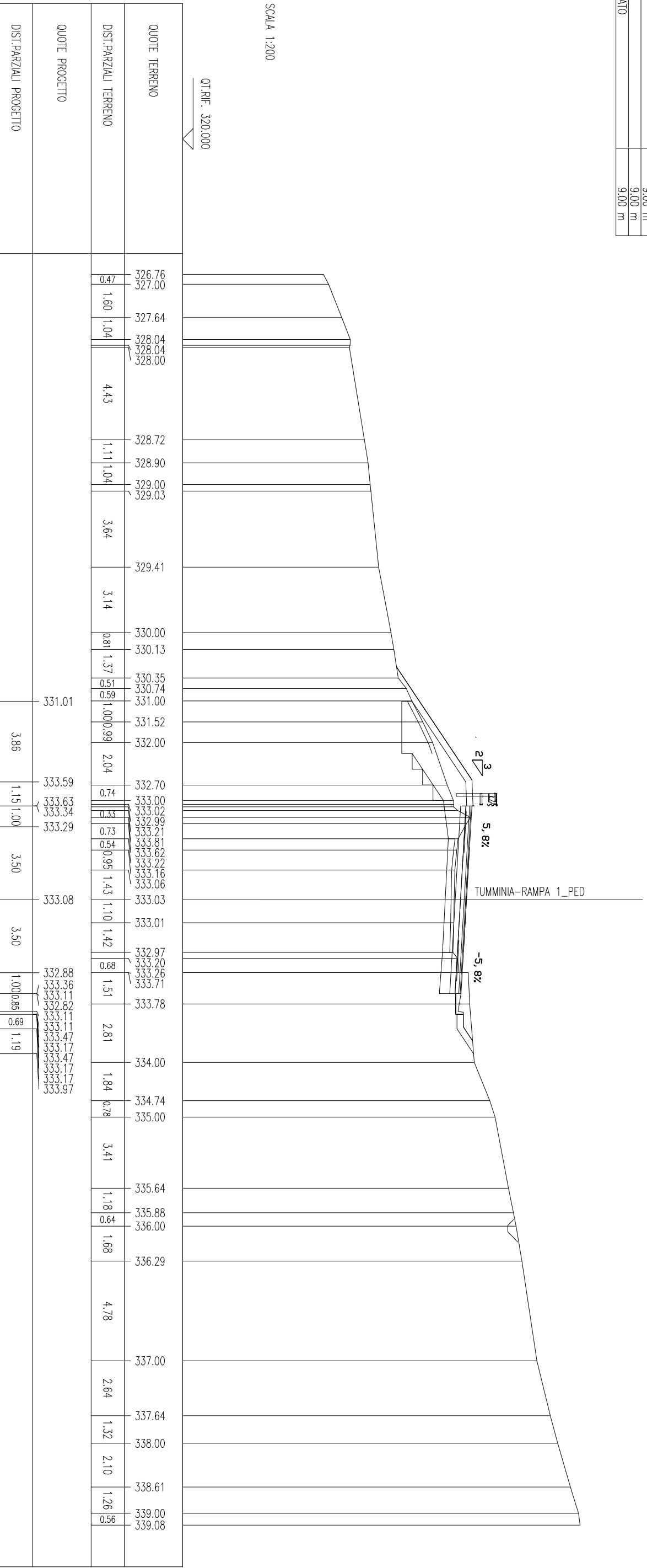
SCAVI BONIFICHE SS 121 LOTTO 2A	
STERRO	3,51 mq
SCOTICO	2,93 m
BONIFICA PIAT:STRADELE ESIST.	1,79 mq
BONIFICA PIANO POSA RILEVATO	1,48 mq
BONIFICA TRCEE IN ALLARGAMENTO	1,63 mq
COMPATTAZIONE SCAVI	2,54 m
SCARIFICA	5,23 m
RILEVATI SS 121 LOTTO 2A	
RILEVATO	3,23 mq
TERRENO VEGETALE	4,89 m
SOVRAST. SS 121 LOTTO 2A	
USURA	9,00 m
BINDER	9,00 m
BASE	9,00 m
MISTO CEMENTATO	9,00 m

SEZIONE N. : 5.A  
 QT. PROGETTO : 334,85  
 DIST.PROG. : 82,25  
 DIST.PREC. : 2,25  
 DIST.SUCC. : 17,75



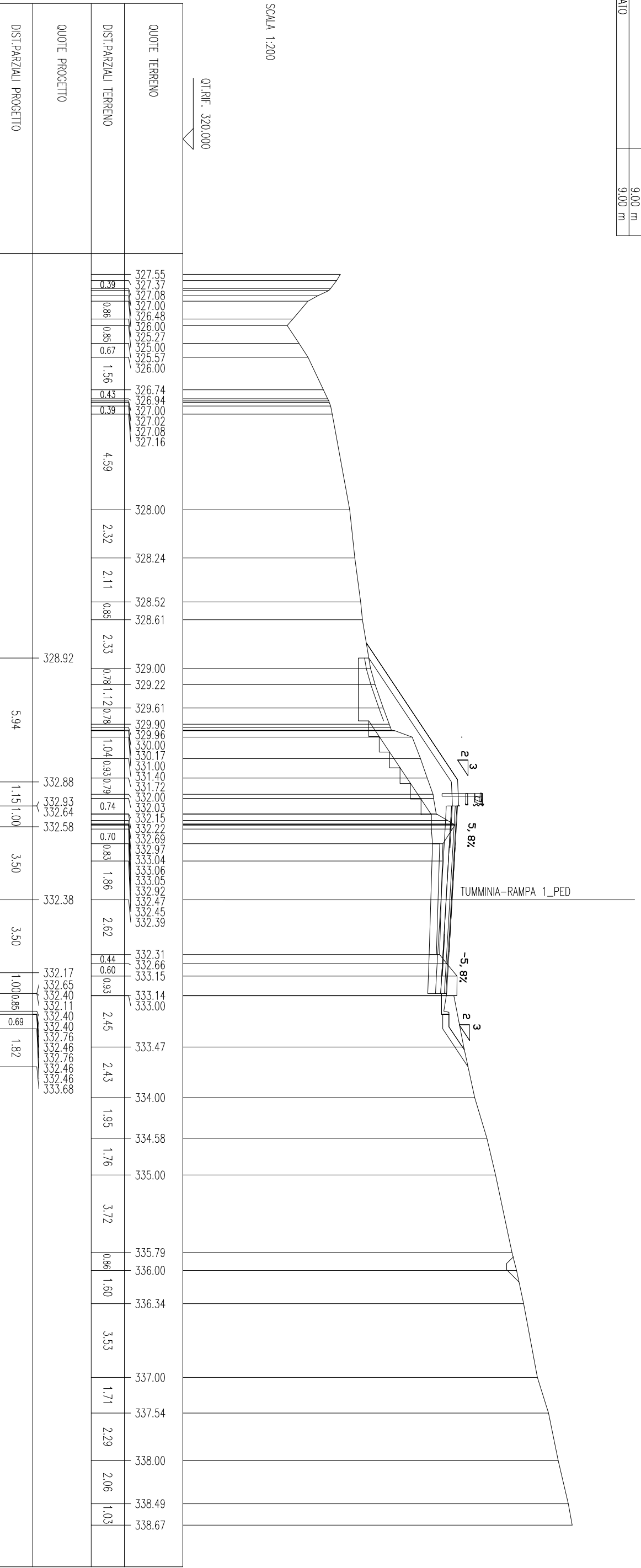
SCAVI BONIFIGHE SS 121 LOTTO 2A	
STERRO	3.02 mq
SCOTICO	2.50 m
BONIFICA PIAT.STRADALE ESIST.	1.59 mq
BONIFICA PIANO POSA RILEVAIO	2.26 mq
BONIFICA TRCEE IN ALLARGAMENTO	2.04 mq
COMPATTAZIONE SCAVI	1.94 m
GRADONATURA	2.71 m
SCARIFICA	5.45 m
RILEVAIO SS 121 LOTTO 2A	
RILEVAIO	3.44 mq
TERRENO VEGETALE	9.18 m
SOPRAST. SS 121 LOTTO 2A	
USURA	9.00 m
BINDER	9.00 m
BASF	9.00 m
MISTO CEMENTATO	9.00 m

SEZIONE N. : 6  
 QT. PROGETTO : 333.62  
 DIST.PROG. : 100.00  
 DIST.PREC. : 17.75  
 DIST.SUCC. : 11.42



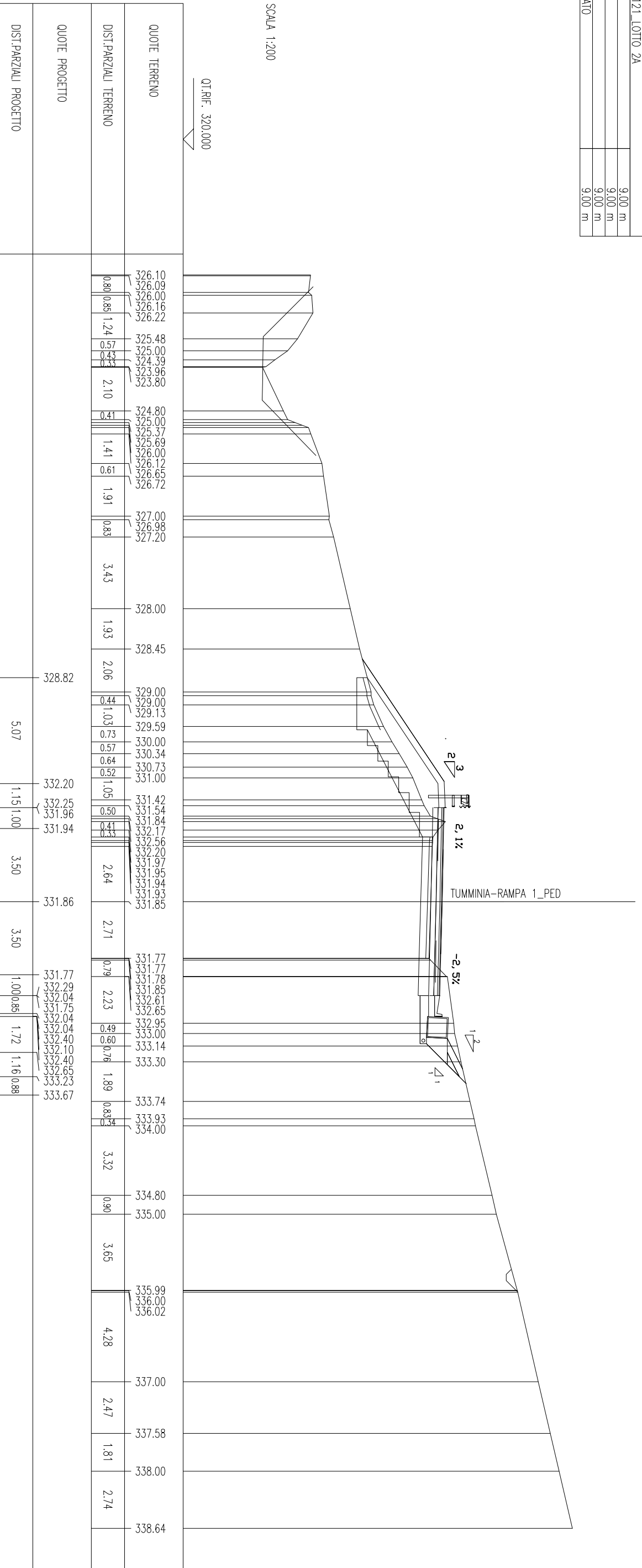
SCAVI BONIFIGHE SS 121 LOTTO 2A	
STERRO	3,61 mq
SCOTICO	3,02 m
BONIFICA PIAT.STRADALE ESIST.	1,86 mq
BONIFICA PIANO POSA RILEVAIO	2,12 mq
BONIFICA TRCEE IN ALLARGAMENTO	1,12 mq
COMPATTAZIONE SCAVI	1,88 m
GRADONATURA	5,41 m
SCARIFICA	5,31 m
RILEVAIO SS 121 LOTTO 2A	
RILEVAIO	6,27 mq
TERRENO VEGETALE	11,09 m
SOPRAST. SS 121 LOTTO 2A	
USURA	9,00 m
BINDER	9,00 m
BASF	9,00 m
MISTO CEMENTATO	9,00 m

SEZIONE N. : 6A  
 QT. PROGETTO : 332,92  
 DIST.PROG. : 111,42  
 DIST.PREC. : 11,42  
 DIST.SUCC. : 8,58



SCAVI BONIFICHE SS 121 LOTTO 2A	
STERRO	2,78 mq
SCOTICO	2,50 m
BONIFICA PIAT.STRADALE ESIST.	1,91 mq
BONIFICA PIANO POSA RILEVATO	1,61 mq
BONIFICA TRCEE IN ALLARGAMENTO	0,89 mq
SBANCAMENTO MURO	3,76 mq
COMPATTAZIONE SCAVI	1,78 m
GRADONATURA	5,77 m
SCARIFICA	5,81 m
MATERIALE DRENANTE	1,60 mq
RILEVATI SS 121 LOTTO 2A	
RILEVATO	5,60 mq
TERRENO VEGETALE	9,96 m
RIEMPIMENTO MURO	0,16 mq
SOPRAST. SS 121 LOTTO 2A	
USURA	9,00 m
BINDER	9,00 m
BASE	9,00 m
MISTO CEMENTATO	9,00 m

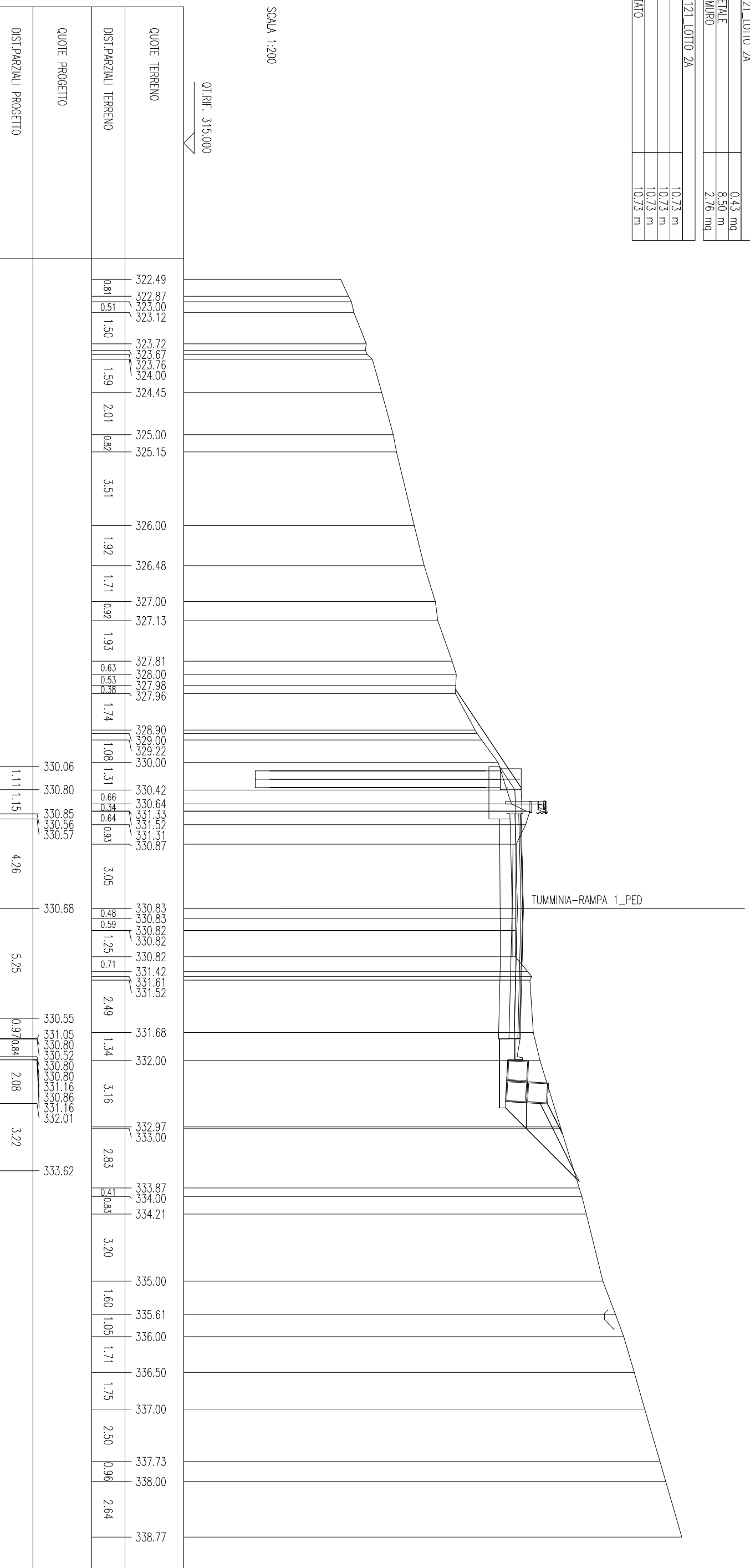
SEZIONE N. : 7  
 QT. PROGETTO : 332,40  
 DIST.PROG. : 120,00  
 DIST.PREC. : 8,58  
 DIST.SUCC. : 10,69





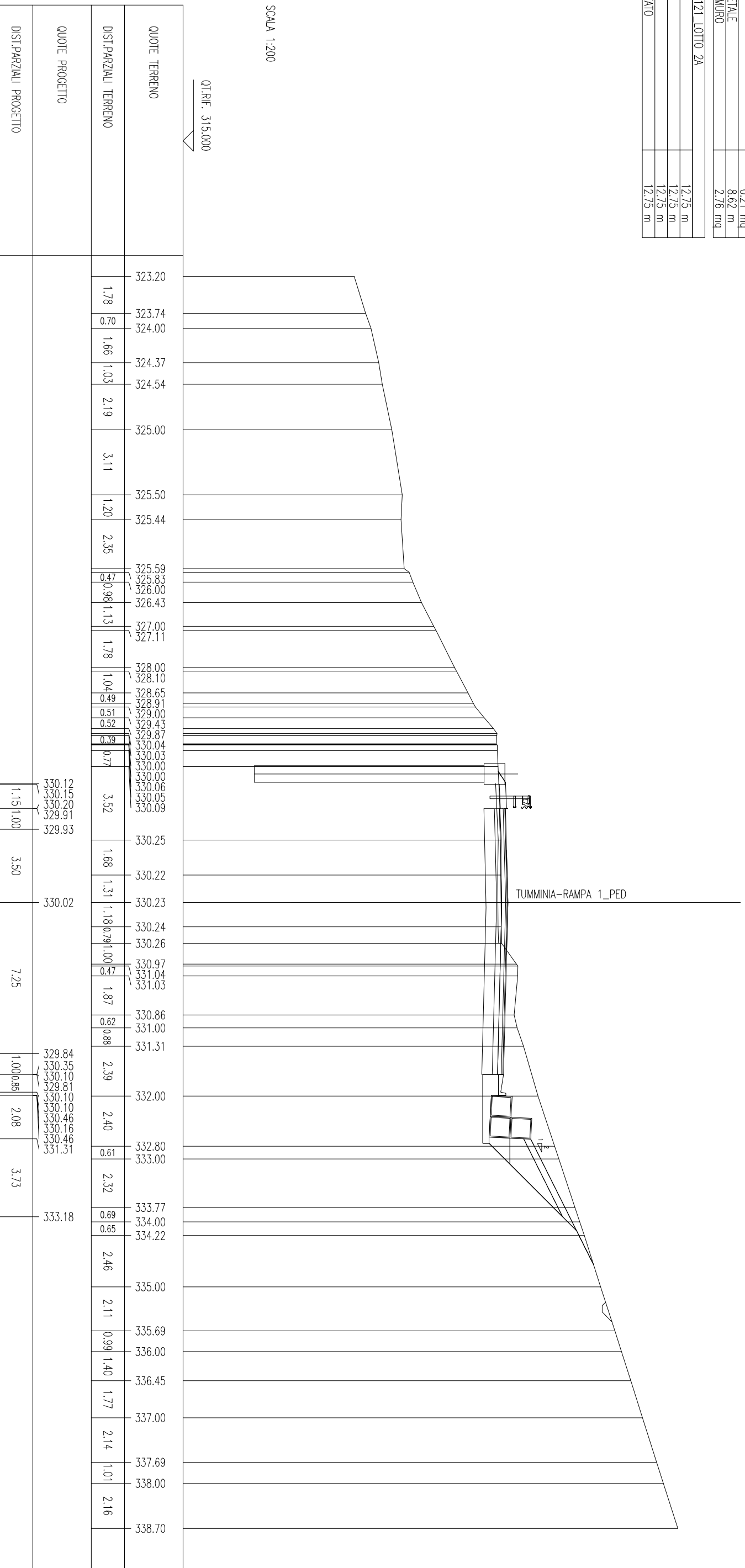
SCAVI BONIFEGHE SS 121 LOTTO 2A	
STERRO	7.07 mq
BONIFEGA PIAT STRADALE ESIST.	5.49 mq
BONIFEGA PIANO POSA RILEVATO	2.24 mq
SBANCAMENTO MURO	8.93 mq
SCARIFICA	5.37 m
MATERIALE DRENANTE	2.30 mq
RILEVATI SS 121 LOTTO 2A	
RILEVATO	0.43 mq
TERRENO VEGETALE	8.50 m
RIPIPIAMENTO MURO	2.76 mq
SOVRAST. SS 121 LOTTO 2A	
USURA	10.73 m
BINDER	10.73 m
BASE	10.73 m
MISTO CEMENTATO	10.73 m

SEZIONE N. : 9  
 QT. PROGETTO : 331.21  
 DIST.PROG. : 140.00  
 DIST.PREC. : 9.31  
 DIST.SUCC. : 10.88



SCAVI BONIFIGHE SS 121 LOTTO 2A	
STERRO	13.63 mq
BONIFICA PIAT STRADALE ESIST.	6.40 mq
SBANCAMENTO MURO	11.05 mq
SCARIFICA	7.66 m
MATERIALE DRENANTE	2.30 mq
RILEVATI SS 121 LOTTO 2A	
RILEVATO	0.21 mq
TERRENO VEGETALE	8.62 m
RIEMPIMENTO MURO	2.76 mq
SOVRAST. SS 121 LOTTO 2A	
USURA	12.75 m
BINDER	12.75 m
BASE	12.75 m
MISTO CEMENTIATO	12.75 m

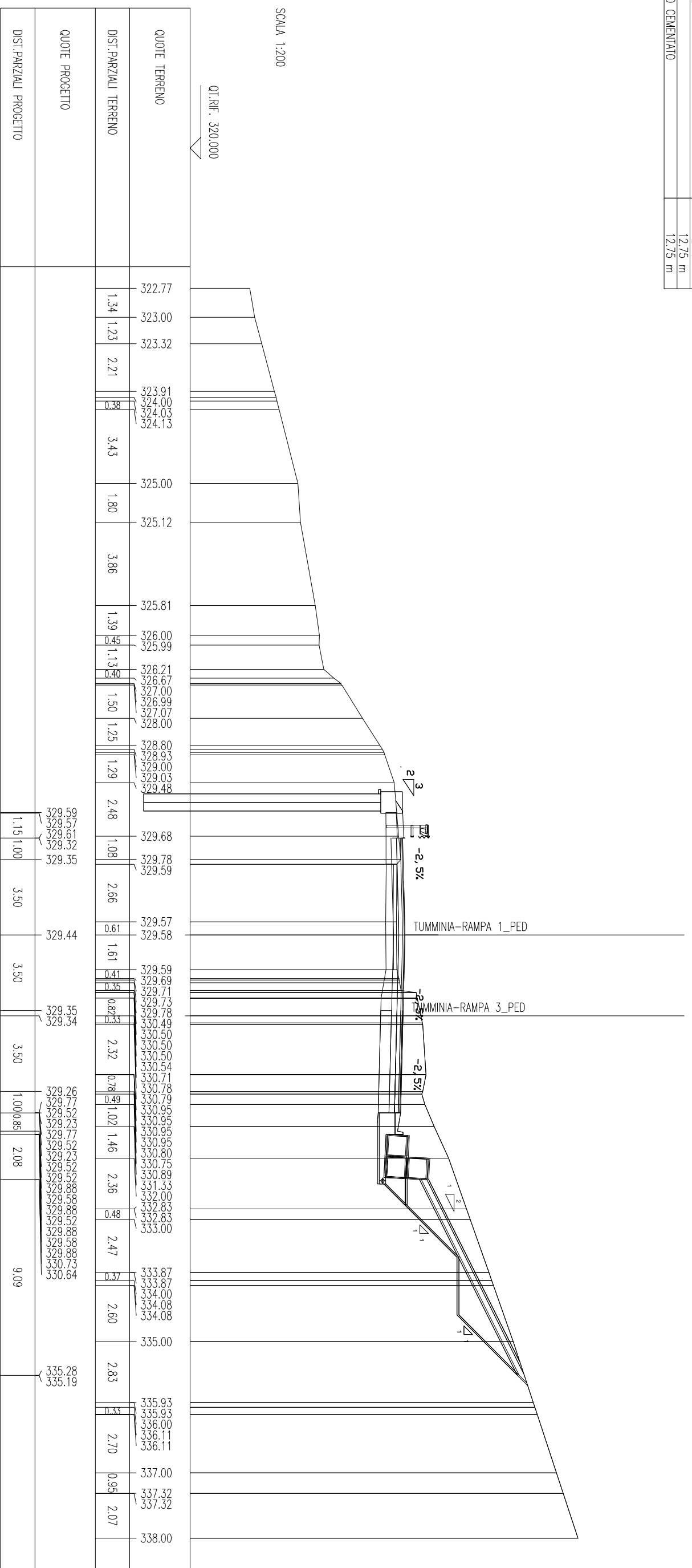
SEZIONE N. : 10  
 QT. PROGETTO : 330.56  
 DIST.PROG. : 150.88  
 DIST.PREC. : 10.88  
 DIST.SUCC. : 9.12





SCAVI BONIFICHE SS 121 LOTTO 2A	
STERRO	19,78 mq
BONIFICA PIAT STRADALE ESIST	1,54 mq
BONIFICA TRICEE IN ALLARGAMENTO	4,09 mq
SBANCAMENTO MURO	14,82 mq
COMPATTAZIONE SCAVI	6,64 m
SCARIFICA	4,88 m
RILEVATI SS 121 LOTTO 2A	
TERRENO VEGETALE	11,24 m
RIEMPIMENTO MURO	6,66 mq
SOVRAST. SS 121 LOTTO 2A	
USURA	12,75 m
BINDER	12,75 m
BASE	12,75 m
MISTO CEMENTIATO	12,75 m

SEZIONE N. : 10A SEZIONE N. : A  
 QT. PROGETTO : 329.98 QT. PROGETTO : 329.88  
 DIST.PROG. : 160.00 DIST.PROG. : 0.00  
 DIST.PREC. : 9.12  
 DIST.SUCC. : 0.00



SCALA 1:200

QT. RIF. 320.000

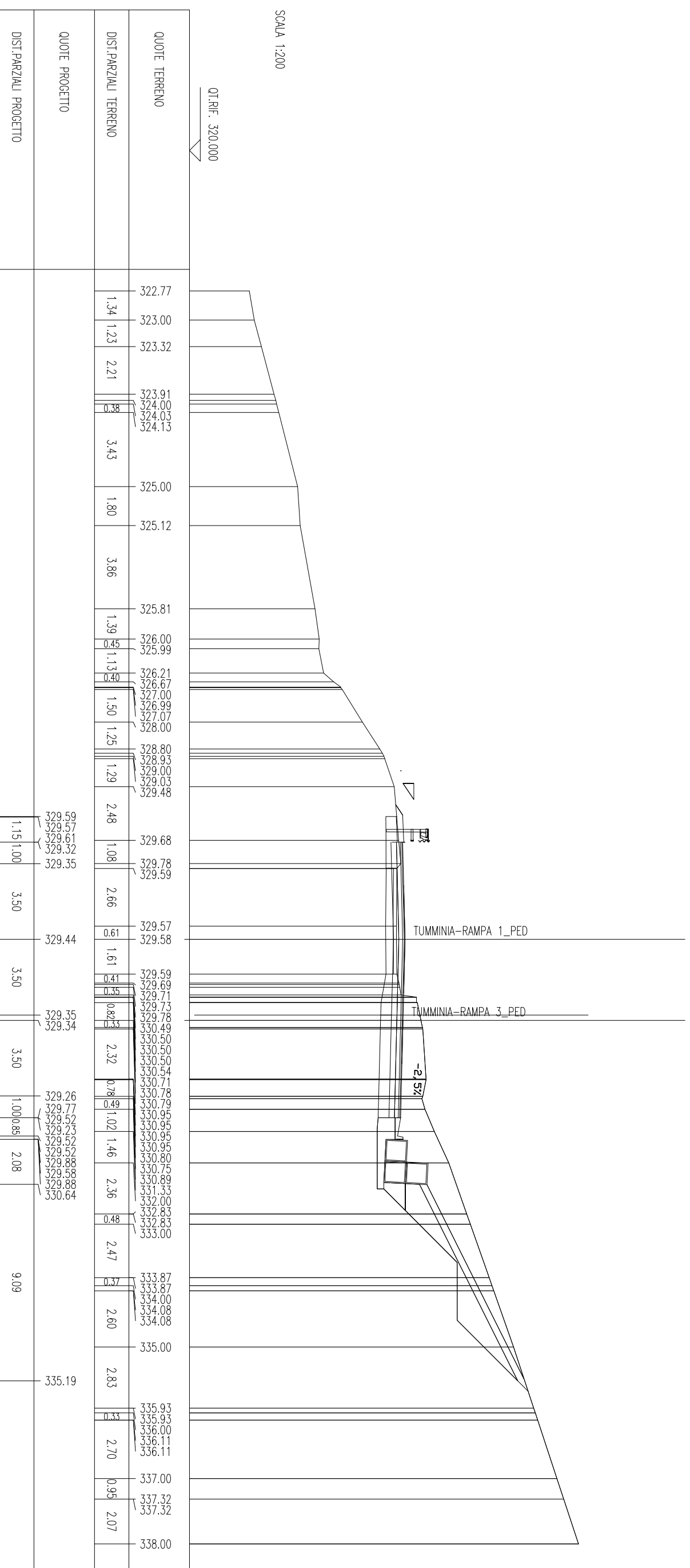
QUOTE TERRENO	DIST. PARZIALI TERRENO	QUOTE PROGETTO	DIST. PARZIALI PROGETTO
322.77	1.34	329.59	1.15
323.00	1.23	329.57	1.00
323.32	2.21	329.61	3.50
323.91		329.32	
324.00		329.35	
324.03	3.43	329.44	3.50
324.13	1.80	329.35	3.50
325.00	3.86	329.44	3.50
325.12	1.39	329.26	1.00
325.81	0.45	329.77	0.85
326.00	1.13	329.52	2.08
326.67	1.50	329.23	9.09
327.00	1.25	329.77	
326.99	1.29	329.52	
327.07	2.48	329.23	
328.00	1.08	329.52	
328.80	2.66	329.52	
328.93	0.61	329.88	
329.00	1.61	329.52	
329.03	0.41	329.88	
329.48	0.35	329.52	
329.68	0.82	329.88	
329.78	2.32	329.52	
329.59	0.78	329.88	
329.57	1.02	329.52	
329.58	1.46	329.88	
329.59	2.36	329.52	
329.69	0.48	329.88	
329.71	2.47	329.52	
329.73	0.37	329.88	
329.78	2.60	330.73	
330.49	2.83	330.64	
330.50	0.33		
330.50	2.70		
330.54	0.95		
330.71	2.07		
330.78			
330.79			
330.95			
330.95			
330.95			
330.95			
330.80			
330.75			
330.89			
331.33			
332.00			
332.83			
332.83			
333.00			
333.87			
333.87			
334.00			
334.08			
334.08			
335.00			
335.93			
335.93			
336.00			
336.11			
336.11			
337.00			
337.32			
337.32			
338.00			

SCAVI BONIFICHE SS 121 LOTTO 2A	
TIPO	2.03 mq
BONIFICA PIAT STRADALE ESIST.	2.36 mq
BONIFICA TRIGEE IN ALLARGAMENTO	0.90 mq
COMPATTAZIONE SCAVI	1.89 m
SCARIFICA	4.88 m
RILEVATI SS 121 LOTTO 2A	
TERRENO VEGETALE	1.83 m
SOVRASTI. SS 121 LOTTO 2A	
USURA	8.00 m
BINDER	8.00 m
BASE	8.00 m
MISTO CEMENTATO	8.00 m

SEZIONE N. : 11  
 SEZIONE N. : A  
 QT. PROGETTO : 329.98  
 QT. PROGETTO : 329.88  
 DIST.PROG. : 160.00  
 DIST.PROG. : 0.00  
 DIST.PREC. : 0.00  
 DIST.SUCC. : 0.99

SCALA 1:200

QT.RIF. 320.000

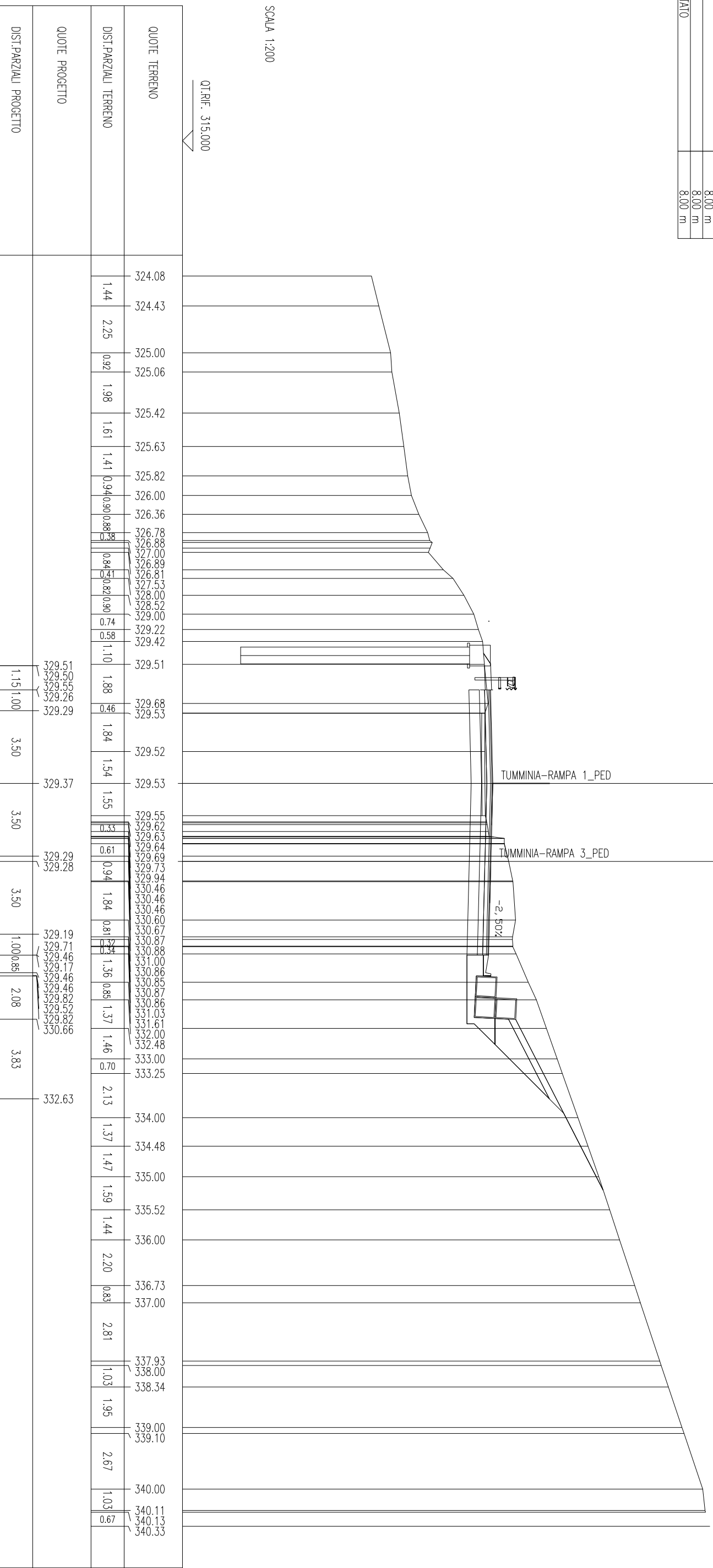


SCAVI BONIFIGHE SS 121 LOTTO 2A	
STERRO	2.09 mq
BONIFICA PIAT STRADALE ESIST.	4.00 mq
COMPATTAZIONE SCAVI	3.78 m
SCARIFICA	4.93 m
RILEVATI SS 121 LOTTO 2A	
TERRENO VEGETALE	1.86 m
SOVRAST. SS 121 LOTTO 2A	
USURA	8.00 m
BINDER	8.00 m
BASE	8.00 m
MISTO CEMENTATO	8.00 m

SEZIONE N. : 11.A SEZIONE N. : B  
 QT. PROGETTO : 329.91 QT. PROGETTO : 329.82  
 DIST.PROG. : 160.99 DIST.PROG. : 0.99  
 DIST.PREC. : 0.99  
 DIST.SUCC. : 0.01

SCALA 1:200

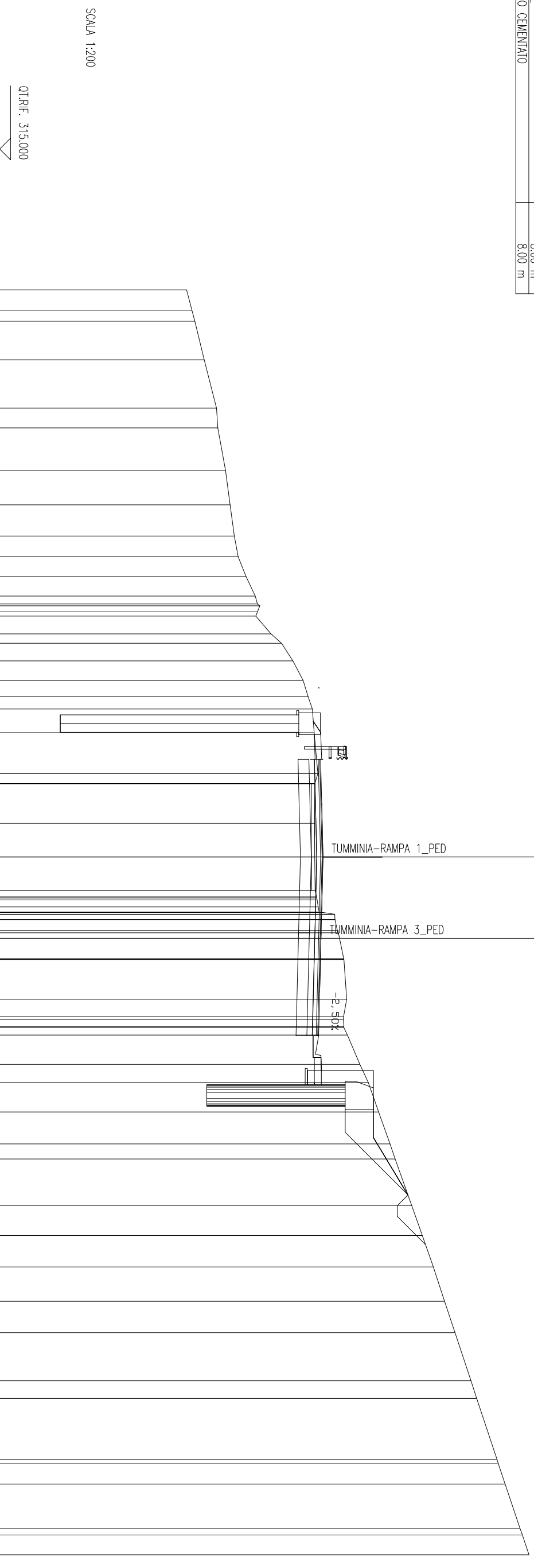
QT.RIF. 315.000



SCAVI BONIFICHE SS 121 LOTTO 2A	
STERRO	2.08 mq
BONIFICA PIAT STRADALE ESIST.	4.00 mq
COMPATTAZIONE SCAVI	5.33 m
SCARIFICA	4.93 m
RILEVATI SS 121 LOTTO 2A	
TERRENO VEGETALE	1.86 m
SOVRASTI SS 121 LOTTO 2A	
USURA	8.00 m
BINDER	8.00 m
BASE	8.00 m
MISTO CEMENTATO	8.00 m

SEZIONE N. : INIZIO PARATIA  
 QT. PROGETTO : 329.91  
 DIST.PROG. : 161.00  
 DIST.PREC. : 0.01  
 DIST.SUCC. : 16.69

SEZIONE N. : INIZIO PARATIA  
 QT. PROGETTO : 329.82  
 DIST.PROG. : 1.00



SCALA 1:200

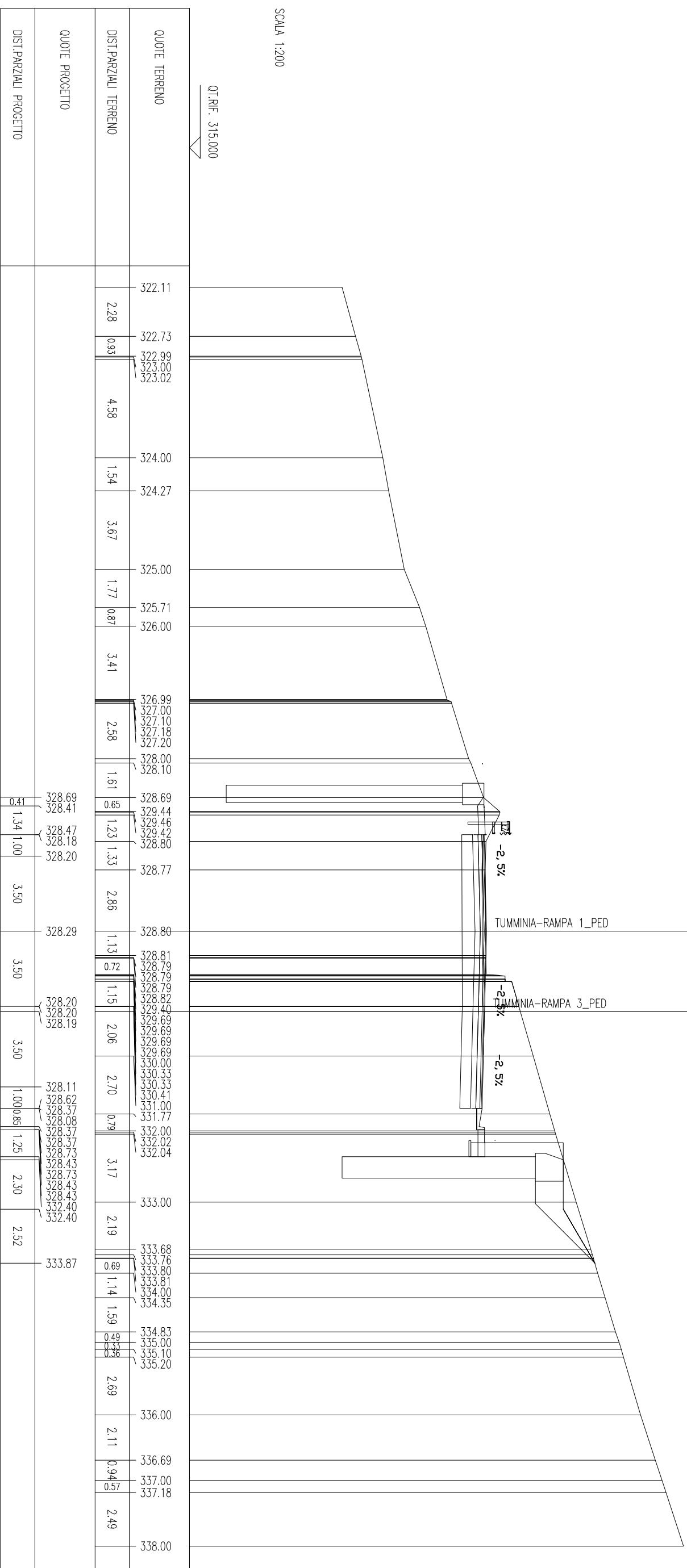
QUOTE TERRENO	DIST.PARZIALI TERRENO	QUOTE PROGETTO	DIST.PARZIALI PROGETTO
323.62	0.94	329.51	1.15
323.87	0.94	329.50	1.00
324.00	1.77	329.55	3.50
324.43	2.23	329.26	3.50
325.00	0.91	329.28	3.50
325.06	1.96	329.28	1.00
325.41	1.59	329.51	0.85
325.63	1.44	329.55	1.19
325.82	0.96	329.28	0.50
326.00	0.91	329.28	1.86
326.36	0.90	329.28	2.63
326.79	0.82	329.19	
326.89	0.82	329.71	
327.00	0.81	329.46	
326.89	0.81	329.46	
326.81	0.91	329.17	
327.51	0.74	329.46	
328.00	0.74	329.82	
328.52	0.57	329.52	
329.00	1.09	329.52	
329.22	1.09	329.82	
329.42	1.89	329.52	
329.51	0.47	329.52	
329.68	1.83	329.55	
329.53	1.55	329.62	
329.52	1.55	329.65	
329.53	0.49	329.64	
329.55	0.94	329.69	
329.62	1.83	329.73	
329.65	0.80	329.94	
329.64	1.35	330.46	
329.69	0.84	330.46	
329.73	1.36	330.60	
329.94	1.47	330.60	
330.46	0.69	330.67	
330.46	2.15	330.87	
330.60	1.38	330.88	
330.60	1.45	331.00	
330.67	1.58	330.86	
330.87	2.22	330.85	
330.88	0.81	330.88	
331.00	2.82	330.87	
330.86	0.94	331.03	
330.85	0.94	331.62	
330.88	2.04	332.00	
330.87	0.92	332.48	
331.03		333.00	
331.62		333.24	
332.00		334.00	
332.48		334.49	
333.00		335.00	
333.24		335.2	
334.00		336.00	
334.49		336.73	
335.00		337.00	
335.2		337.94	
336.00		338.00	
336.73		338.31	
337.00		339.00	
337.94		339.10	
338.00		339.41	
338.31			
339.00			
339.10			
339.41			

SCAVI BONIFICHE SS 121 LOTTO 2A	
TIPO	6,70 mq
BONIFICA PIAI STRADALE ESIST.	4,45 mq
COMPATTAZIONE SCAVI	8,00 m
SCARIFICA	6,19 m
RILEVATI SS 121 LOTTO 2A	
TERRENO VEGETALE	1,37 m
SCARAST. SS 121 LOTTO 2A	
USURA	8,00 m
BINDER	8,00 m
BASE	8,00 m
MISTO CEMENTIATO	8,00 m

SEZIONE N. : 12 SEZIONE N. : 1  
 QT. PROGETTO : 328,83 QT. PROGETTO : 328,74  
 DIST.PROG. : 177,69 DIST.PROG. : 17,69  
 DIST.PREC. : 16,69  
 DIST.SUCC. : 2,31

SCALA 1:200

QT.RIF. 315,000



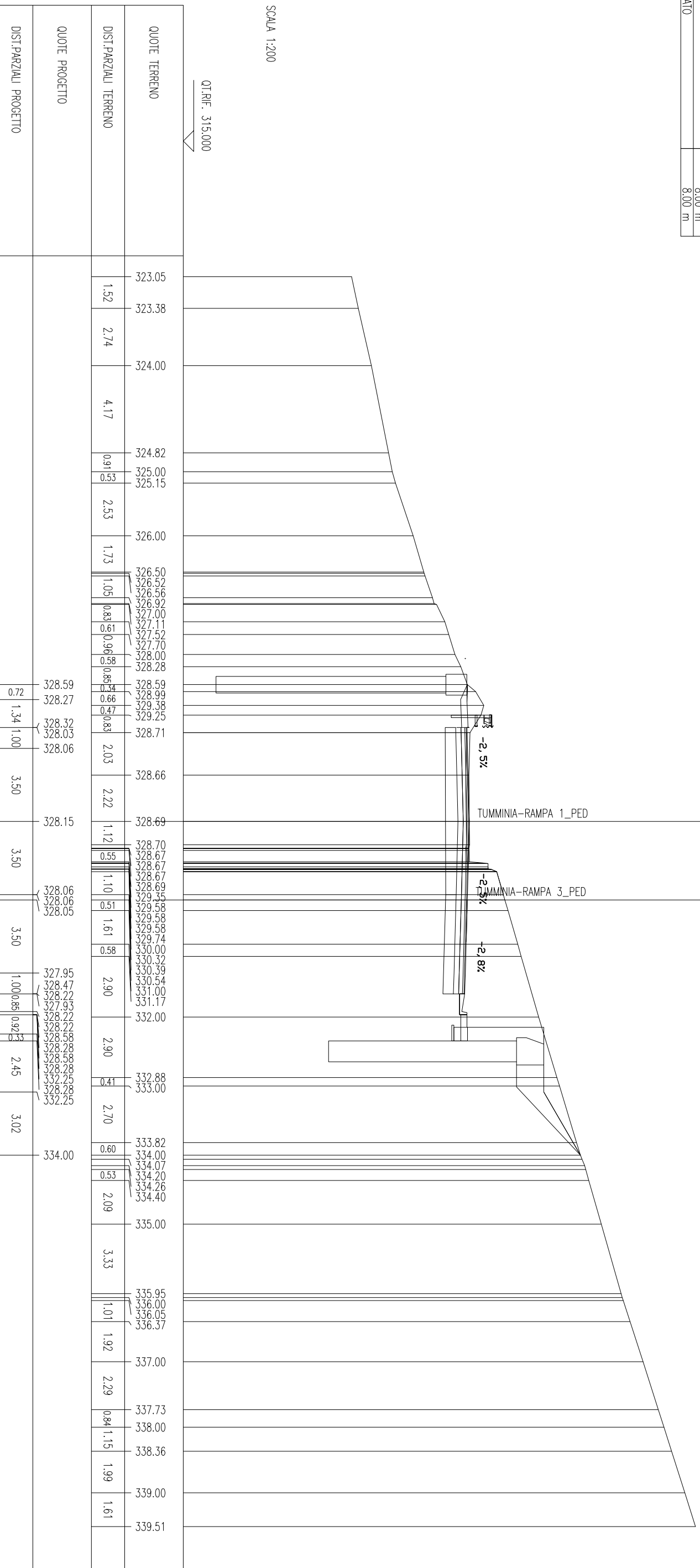
SCAVI BONIFIGHE SS 121 LOTTO 2A	
STERRO	5.59 mq
BONIFICA PIAT STRADALE ESIST.	4.39 mq
COMPATTAZIONE SCAVI	8.00 m
SCARIFICA	6.17 m
RILEVATI SS 121 LOTTO 2A	
TERRENO VEGETALE	2.06 m
SOVRAST. SS 121 LOTTO 2A	
USURA	8.00 m
BINDER	8.00 m
BASE	8.00 m
MISTO CEMENTATO	8.00 m

SEZIONE N. : 13  
 QI. PROGETTO : 328.69  
 DIST.PROG. : 180.00  
 DIST.PREC. : 2.31  
 DIST.SUCC. : 7.00

SEZIONE N. : 2  
 QI. PROGETTO : 328.59  
 DIST.PROG. : 19.99

SCALA 1:200

QI.RIF. 315.000



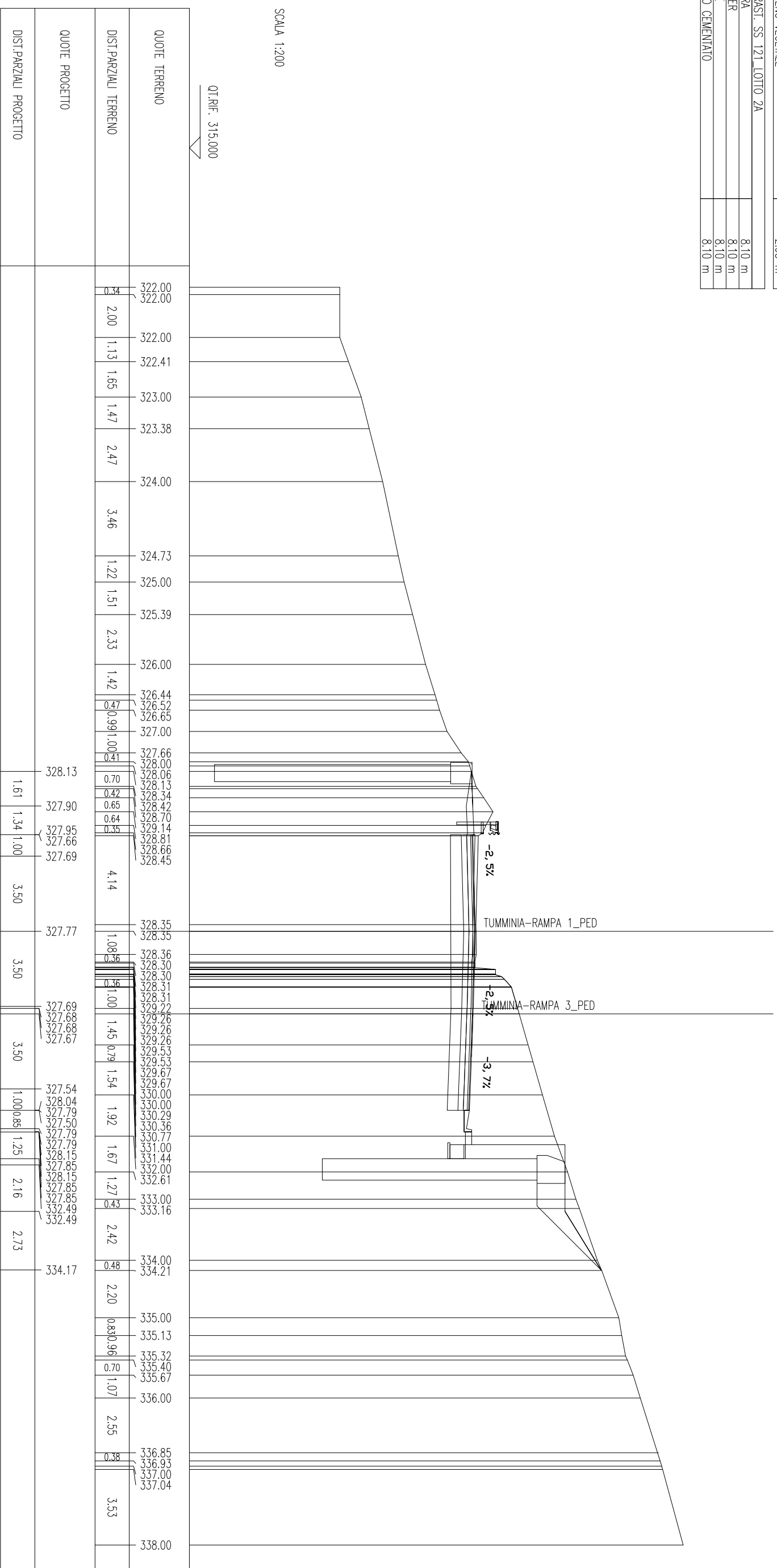
SGAVI BONIFICHE SS 121 LOTTO 2A	
TIERRO	7,39 mq
BONIFICA PAT. STRADALE ESIST.	4,46 mq
COMPATTAZIONE SGAVI	8,10 m
SCARIFICA	6,16 m
RILEVATI SS 121 LOTTO 2A	
TERRENO VEGETALE	2,95 m
SOPRAST. SS 121 LOTTO 2A	
USURA	8,10 m
BINDER	8,10 m
BASE	8,10 m
MISTO CEMENTATO	8,10 m

SEZIONE N. : 13A  
 QI. PROGETTO : 328.31  
 DIST.PROG. : 187.00  
 DIST.PREC. : 7.00  
 DIST.SUCC. : 6.98

SEZIONE N. : 2A  
 QI. PROGETTO : 328.21  
 DIST.PROG. : 26.94

SCALA 1:200

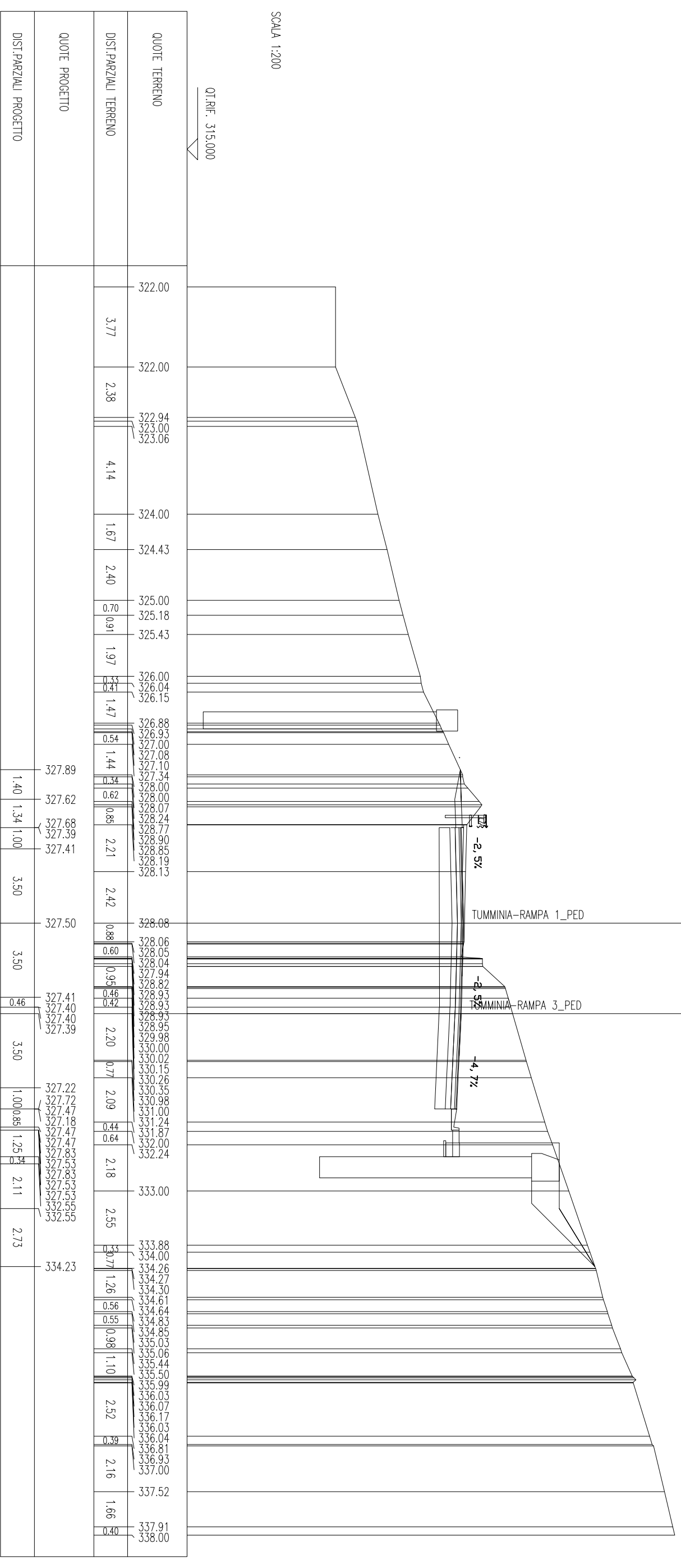
QI.RIF. 315.000



SCAVI BONIFICHE SS 121 LOTTO 2A	
STERRO	8,54 mq
BONIFICA PIAT STRADALE ESIST.	4,68 mq
COMPATTAZIONE SCAVI	8,46 m
SCARIFICA	5,52 m
RILEVATI SS 121 LOTTO 2A	
TERRENO VEGETALE	2,74 m
SOVRAST. SS 121 LOTTO 2A	
USURA	8,46 m
BINDER	8,46 m
BASE	8,46 m
MISTO CEMENTATO	8,46 m

SEZIONE N. : 13B  
 QT. PROGETTO : 328,04  
 DIST.PROG. : 193,98  
 DIST.PREC. : 6,98  
 DIST.SUCC. : 6,02

SEZIONE N. : 2B  
 QT. PROGETTO : 327,93  
 DIST.PROG. : 33,79





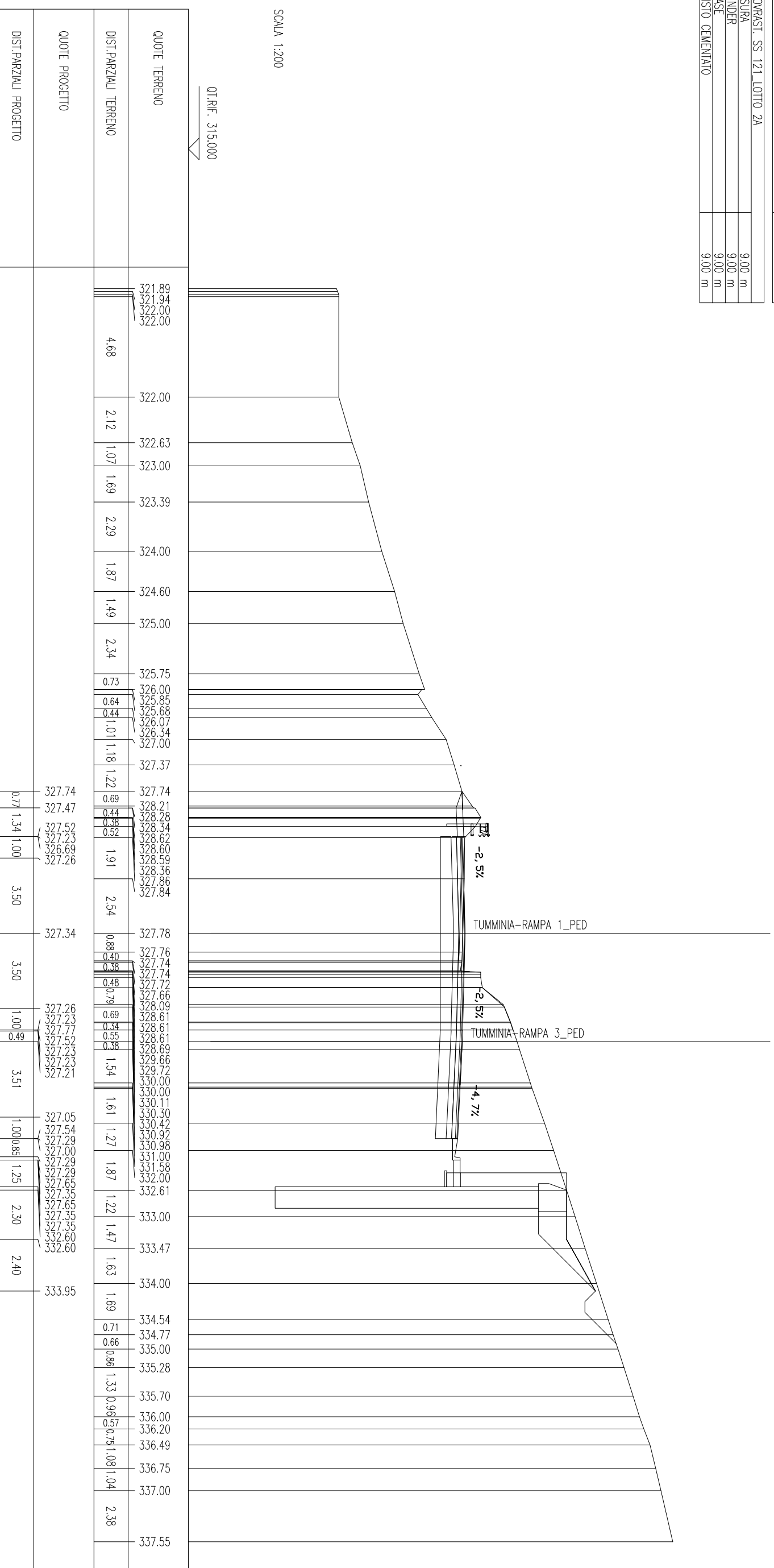
SCANI BONIFICHE SS 121 LOTTO 2A	
STERRO	7.89 mq
BONIFICA PIAT STRADALE ESIST.	4.99 mq
COMPATTAZIONE SCANI	10.68 m
SCARIFICA	5.73 m
RILEVATI SS 121 LOTTO 2A	
TERRENO VEGETALE	2.11 m
SOPRAST. SS 121 LOTTO 2A	
USURA	9.00 m
BINDER	9.00 m
BASE	9.00 m
MISTO CEMENTATO	9.00 m

SEZIONE N. : 14  
 QT. PROGETTO : 327.88  
 DIST.PROG. : 200.00  
 DIST.PREC. : 6.02  
 DIST.SUCC. : 9.73

SEZIONE N. : 3  
 QT. PROGETTO : 327.75  
 DIST.PROG. : 39.65

SCALA 1:200

01.RIF. 315.000

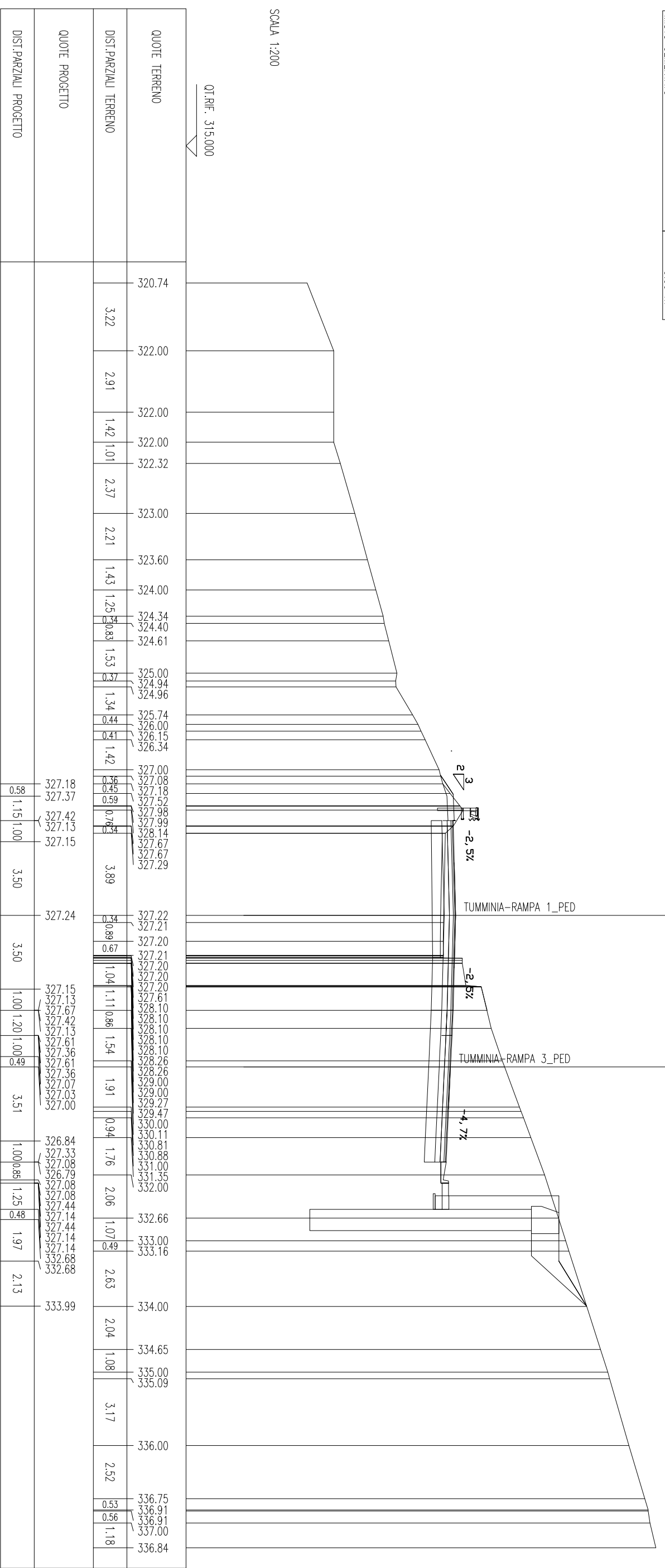


SCAVI BONIFICHE SS 121 LOTTO 2A	
STERRO	4.55 mq
BONIFICA PIAT STRADALE ESIST	2.86 mq
BONIFICA TRICEE IN ALLARGAMENTO	1.25 mq
COMPATTAZIONE SCAVI	2.49 m
SCARIFICA	5.91 m
RILEVATI SS 121 LOTTO 2A	
RILEVATO	0.64 mq
TERRENO VEGETALE	2.35 m
SOVRAST. SS 121 LOTTO 2A	
USURA	9.00 m
BINDER	9.00 m
BASE	9.00 m
MISTO CEMENTIATO	9.00 m

SEZIONE N. : 14A                      SEZIONE N. : 3A  
 QT. PROGETTO : 327.78              QT. PROGETTO : 327.54  
 DIST.PROG. : 209.73                  DIST.PROG. : 49.06  
 DIST.PREC. : 9.73  
 DIST.SUCC. : 3.74

SCALA 1:200

QT.RIF. 315.000



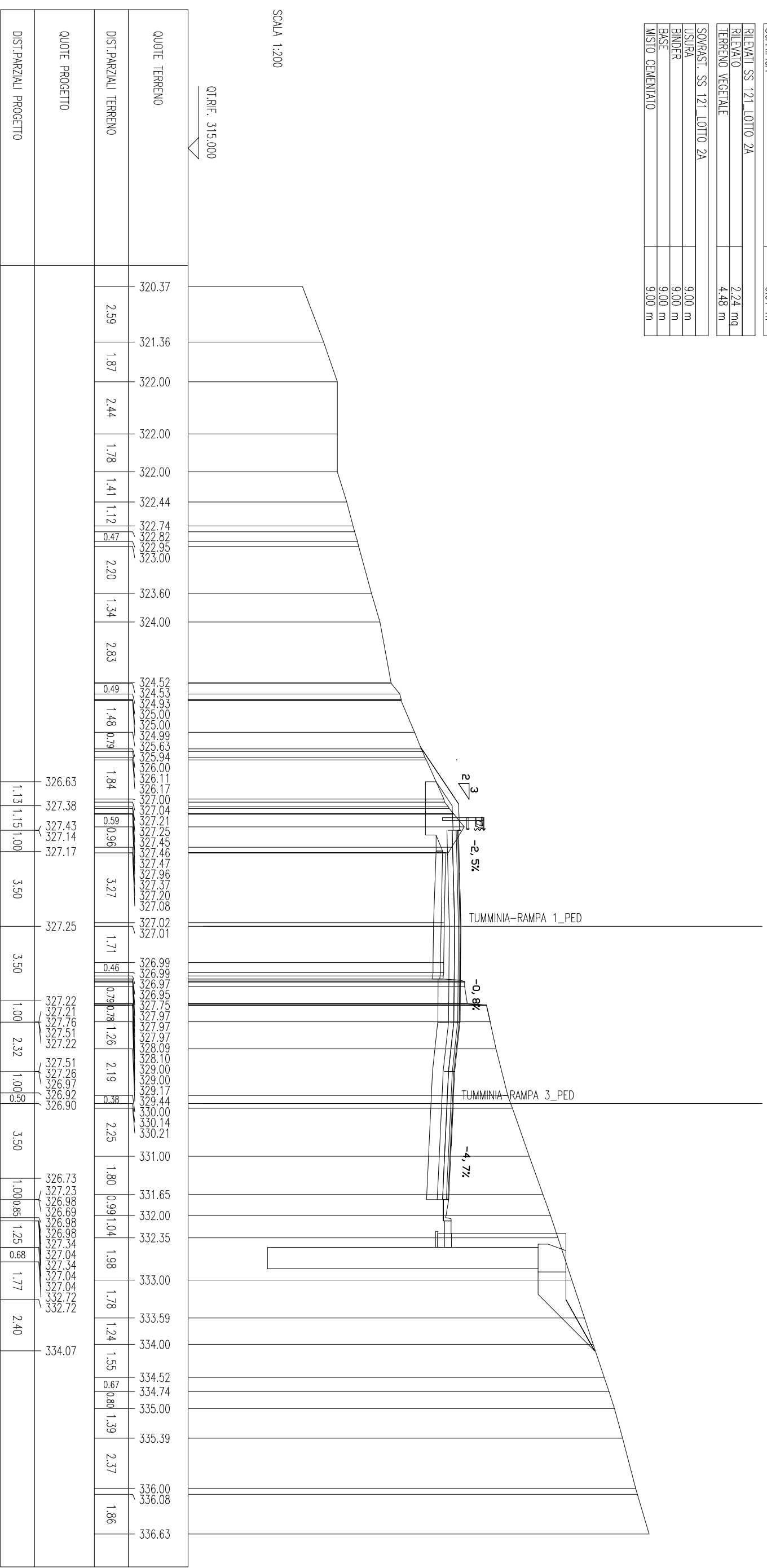
QUOTE TERRENO	DIST. PARZIALI TERRENO	QUOTE PROGETTO	DIST. PARZIALI PROGETTO
320.74	3.22	327.18	0.58
322.00	2.91	327.37	1.15
322.00	1.42	327.42	1.00
322.00	1.01	327.13	3.50
322.32	2.37	327.15	3.50
323.00	2.21	327.24	3.50
323.60	1.43	327.15	1.00
324.00	1.25	327.13	1.20
324.34	0.83	327.13	1.00
324.40	1.53	327.67	1.20
324.61	0.37	327.13	1.00
325.00	1.34	327.13	1.20
324.94	0.44	327.36	0.49
324.96	0.41	327.07	3.51
325.74	1.42	327.03	1.00
326.00	0.36	327.07	1.00
326.15	0.76	327.03	1.25
326.34	0.45	327.07	0.48
327.00	3.89	327.03	1.97
327.08	0.67	327.07	2.13
327.18	1.04	326.84	333.99
327.18	1.11	327.33	
327.52	0.86	327.08	
327.98	1.54	326.79	
327.99	1.91	327.08	
328.14	0.94	327.08	
327.67	1.76	327.44	
327.67	2.06	327.14	
327.29	1.07	327.14	
327.22	2.63	332.68	
327.21	2.04	332.68	
327.20	1.08	333.00	
327.21	3.17	333.16	
327.20	2.52	336.00	
327.20	2.52	336.75	
327.20	1.18	336.91	
327.20	1.18	336.91	
327.61		337.00	
328.10		336.84	
328.10			
328.10			
328.10			
328.10			
328.26			
328.26			
329.00			
329.00			
329.27			
329.47			
330.00			
330.11			
330.81			
330.88			
331.00			
331.35			
332.00			

SCAVI BONIFICHE SS 121_LOTT0 2A	
STERRO	3,07 mq
BONIFICA PIAI STRADALE ESIST	2,02 mq
BONIFICA PIANO POSA RILEVATO	2,50 mq
BONIFICA TRCEE IN ALLARGAMENTO	1,00 mq
COMPATTAZIONE SCAVI	2,00 m
GRADONATURA	0,81 m
SCARIFICA	6,01 m
RILEVATI SS 121_LOTT0 2A	
RILEVATO	2,24 mq
TERRENO VEGETALE	4,48 m
SOVRASTI SS 121_LOTT0 2A	
USURA	9,00 m
BINDER	9,00 m
BASE	9,00 m
MISTO CEMENTATO	9,00 m

SEZIONE N. : 14B SEZIONE N. : 3B  
 QT. PROGETTO : 327,79 QT. PROGETTO : 327,44  
 DIST.PROG. : 213,48 DIST.PROG. : 52,66  
 DIST.PREC. : 3,74  
 DIST.SUCC. : 6,52

SCALA 1:200

QT.RIF. 315,000



QUOTE TERRENO	DIST.PARZIALI TERRENO	QUOTE PROGETTO	DIST.PARZIALI PROGETTO
320.37	2.59	326.63	1.13
321.36	1.87	327.38	1.15
322.00	2.44	327.43	1.00
322.00	1.78	327.14	3.50
322.00	1.41	327.17	3.50
322.44	1.12	327.22	1.00
322.74	0.47	327.21	2.32
322.82	2.20	327.26	1.00
322.95	1.34	327.51	1.00
323.00	2.83	327.76	2.32
323.60	0.49	327.51	1.00
324.00	1.48	327.26	1.00
324.52	0.79	326.97	0.50
324.53	1.84	326.92	3.50
324.93	0.50	326.90	1.00
325.00	0.96	327.22	1.00
325.00	3.27	327.21	2.32
324.99	1.71	327.76	1.00
325.63	0.46	327.51	1.00
325.94	0.78	327.22	2.32
326.00	2.19	327.51	1.00
326.11	0.38	327.26	1.00
326.17	2.25	326.97	0.50
326.17	1.80	326.92	3.50
327.00	0.99	326.73	1.00
327.04	1.04	327.23	1.00
327.21	1.98	326.98	0.85
327.25	1.78	326.69	1.25
327.45	1.24	326.98	0.89
327.46	1.55	327.34	1.77
327.46	1.24	327.34	2.40
327.47	1.55	327.04	
327.96	0.67	327.04	
327.37	0.80	327.04	
327.20	1.39	332.72	
327.08	2.37	332.72	
327.02	1.86	334.07	
327.01			
326.99			
326.99			
326.97			
326.95			
327.75			
327.97			
327.97			
327.97			
328.09			
328.10			
329.00			
329.00			
329.17			
329.44			
330.00			
330.14			
330.21			
331.00			
331.65			
332.00			
332.35			
333.00			
333.59			
334.00			
334.52			
334.74			
335.00			
335.39			
336.00			
336.08			
336.63			

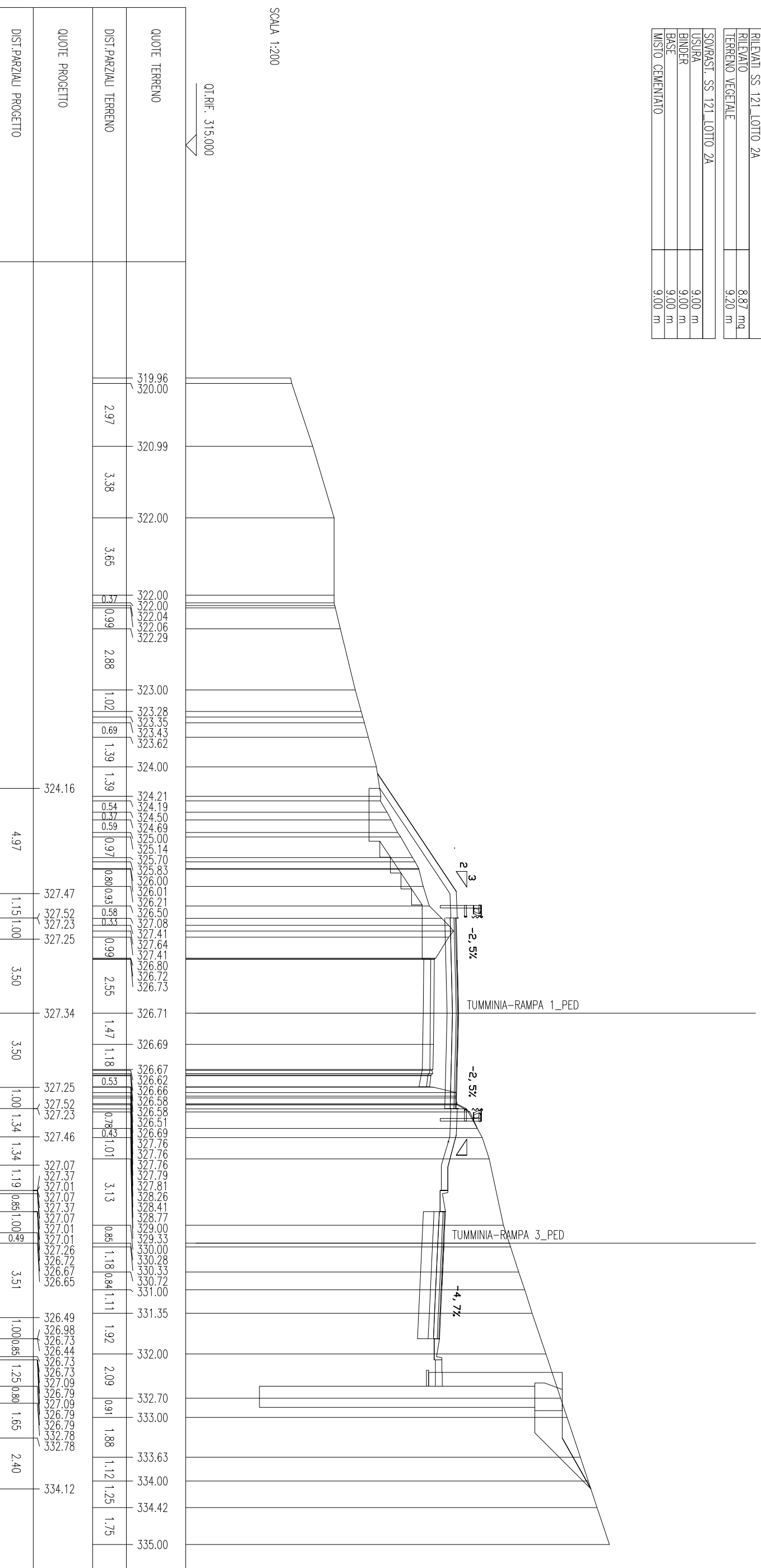
SCANI BONIFICHE SS 121 LOTTO 2A	
STERRO	1.66 mq
BONIFICA PIAT STRADALE ESIST	2.04 mq
BONIFICA PIANO POSA RILEVATO	2.35 mq
BONIFICA TRICEE IN ALLARGAMENTO	2.27 mq
GRADONATURA	3.61 m
SCARIFICA	6.05 m
RILEVATI SS 121 LOTTO 2A	
RILEVATO	8.87 mq
TERRENO VEGETALE	9.20 m
SOVRASTI SS 121 LOTTO 2A	
USURA	9.00 m
BINDER	9.00 m
BASE	9.00 m
MISTO CEMENTATO	9.00 m

SEZIONE N. : 15  
 QT. PROGETTO : 327.88  
 DIST.PROG. : 220.00  
 DIST.PREC. : 6.52  
 DIST.SUCC. : 6.54

SEZIONE N. : 4  
 QT. PROGETTO : 327.19  
 DIST.PROG. : 59.00

SCALA 1:200

QT. RIF. 315.000

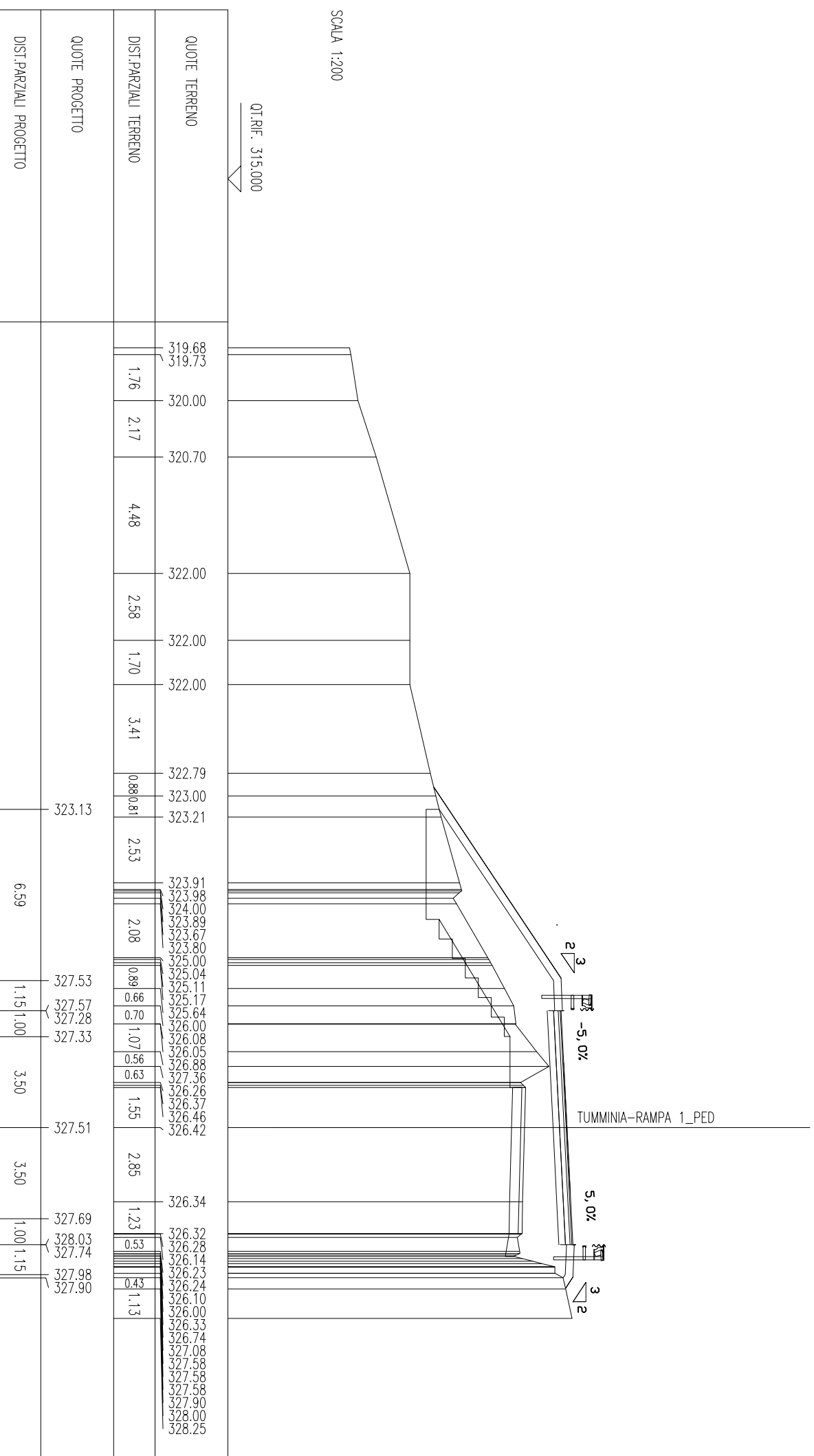


SCALI BONIFICHE SS 121 LOTTO 2A	
BONIFICA PIAI STRADALE ESIST.	2,38 mq
BONIFICA PIANO POSA RILEVATO	4,32 mq
BONIFICA TRICEE IN ALLARGAMENTO	1,89 mq
GRADONATURA	5,26 m
SCARIFICA	5,63 m
RILEVATI SS 121 LOTTO 2A	
RILEVATO	22,28 mq
TERRENO VEGETALE	11,86 m
SOPRAST. SS 121 LOTTO 2A	
USURA	9,00 m
BANDER	9,00 m
BASE	9,00 m
MISTO CEMENTATO	9,00 m

SEZIONE N. : 15A  
 Q.T. PROGETTO : 328,05  
 DIST.PROG. : 226,54  
 DIST.PREC. : 6,54  
 DIST.SUCC. : 13,45

SCALA 1:200

Q.T. RIF. 315,000

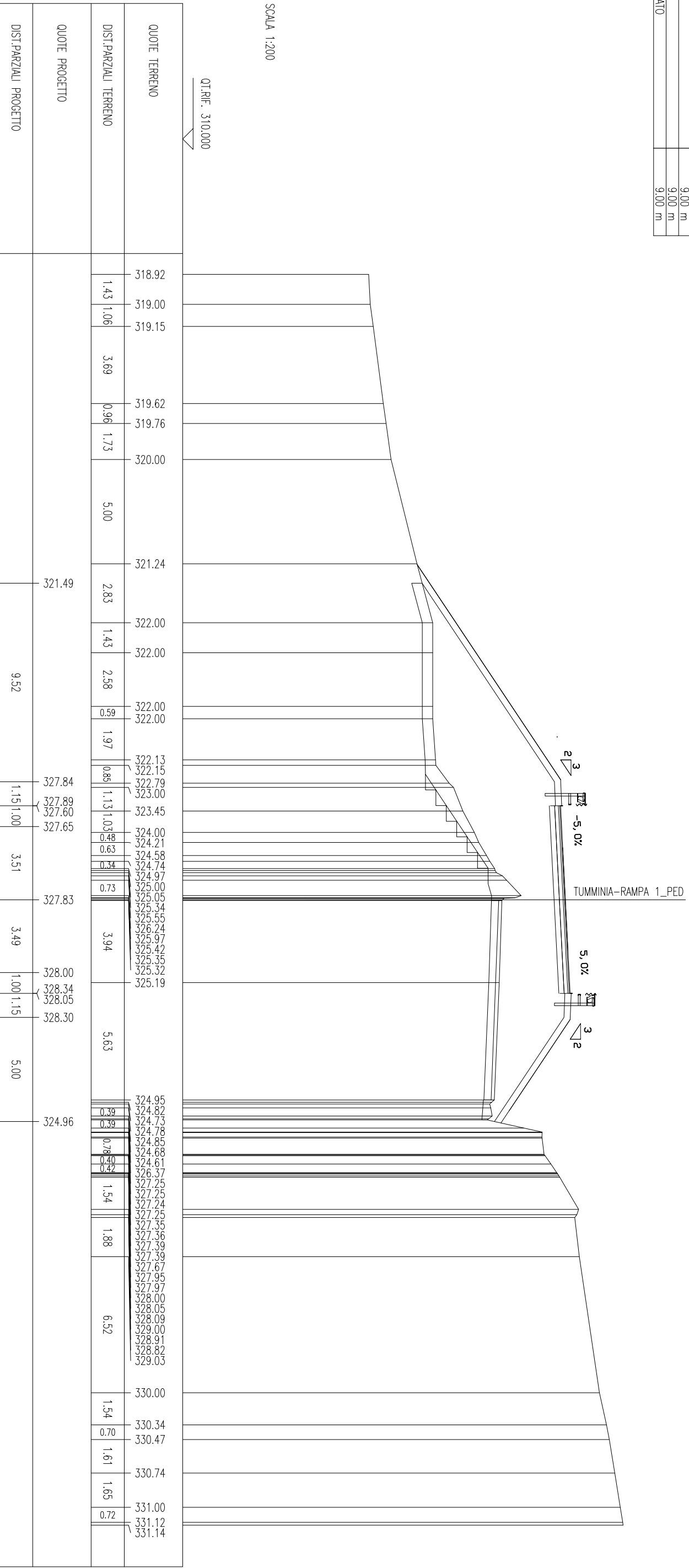


SCAVI BONIFICHE SS 121 LOTTO 2A	
BONIFICA PIAI STRADALE ESIST.	3.24 mq
BONIFICA PIANO POSA RILEVATO	4.66 mq
BONIFICA TRICEE IN ALLARGAMENTO	1.80 mq
GRADONATURA	5.41 m
SCARIFICA	9.57 m
RILEVATI SS 121 LOTTO 2A	
RILEVATO	70.31 mq
TERRENO VEGETALE	20.20 m
SOPRAST. SS 121 LOTTO 2A	
USURA	9.00 m
BINDER	9.00 m
BASF	9.00 m
MISTO CEMENTATO	9.00 m

SEZIONE N. : 15/B  
 QT. PROGETTO : 328.37  
 DIST.PROG. : 239.99  
 DIST.PREC. : 13.45  
 DIST.SUCC. : 0.01

SCALA 1:200

QT.RIF. 310.000

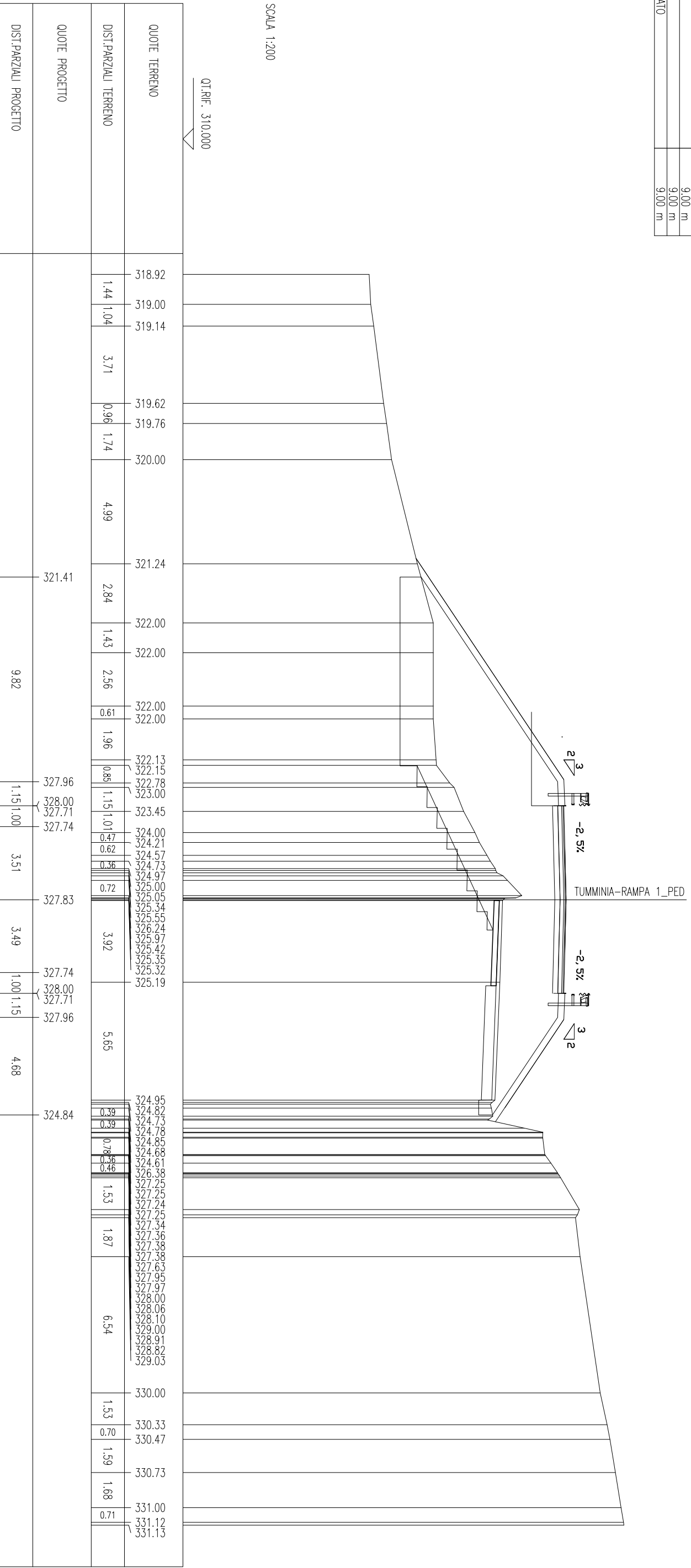


SCAVI BONIFICHE SS 121 LOTTO 2A	
BONIFICA PIAI STRADALE ESIST.	2.74 mq
BONIFICA PIANO POSA RILEVATO	13.91 mq
BONIFICA TRICEE IN ALLARGAMENTO	0.45 mq
GRADONATURA	8.68 m
SCARIFICA	9.57 m
RILEVATI SS 121 LOTTO 2A	
RILEVATO	70.06 mq
TERRENO VEGETALE	20.36 m
SOPRAST. SS 121 LOTTO 2A	
USURA	9.00 m
BINDER	9.00 m
BASF	9.00 m
MISTO CEMENTATO	9.00 m

SEZIONE N. : 16  
 QT. PROGETTO : 328.37  
 DIST.PROG. : 240.00  
 DIST.PREC. : 0.01  
 DIST.SUCC. : 0.95

SCALA 1:200

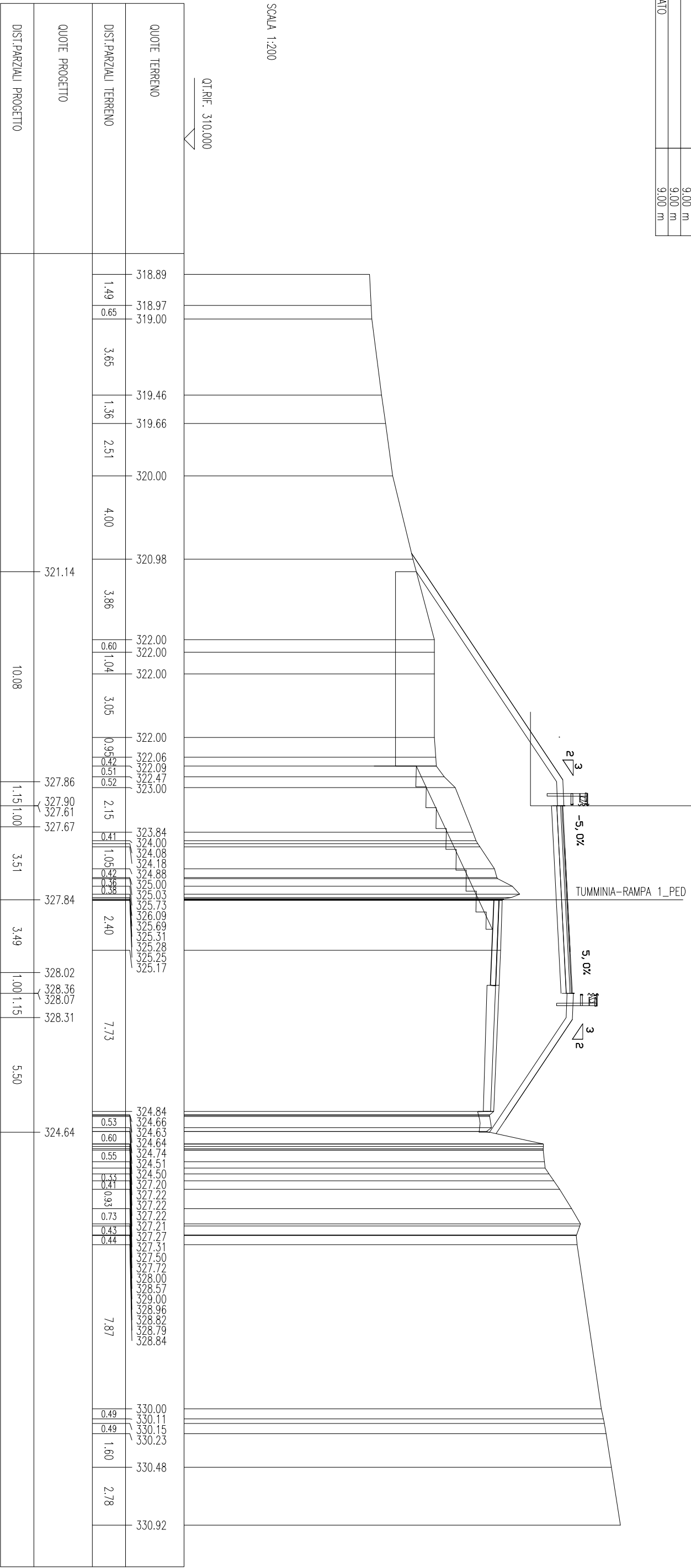
QT.RIF. 310.000



SCAVI BONIFICHE SS 121 LOTTO 2A	
BONIFICA PIAI STRADALE ESIST.	2,32 mq
BONIFICA PIANO POSA RILEVATO	16,05 mq
BONIFICA TRICEE IN ALLARGAMENTO	0,50 mq
GRADONATURA	8,64 m
SCARIFICA	10,13 m
RILEVATI SS 121 LOTTO 2A	
RILEVATO	74,02 mq
TERRENO VEGETALE	21,35 m
SOPRAST. SS 121 LOTTO 2A	
USURA	9,00 m
BINDER	9,00 m
BASE	9,00 m
MISTO CEMENTATO	9,00 m

SEZIONE N. : 16A  
 Q.T. PROGETTO : 328,38  
 DIST.PROG. : 240,95  
 DIST.PREC. : 0,95  
 DIST.SUCC. : 9,05

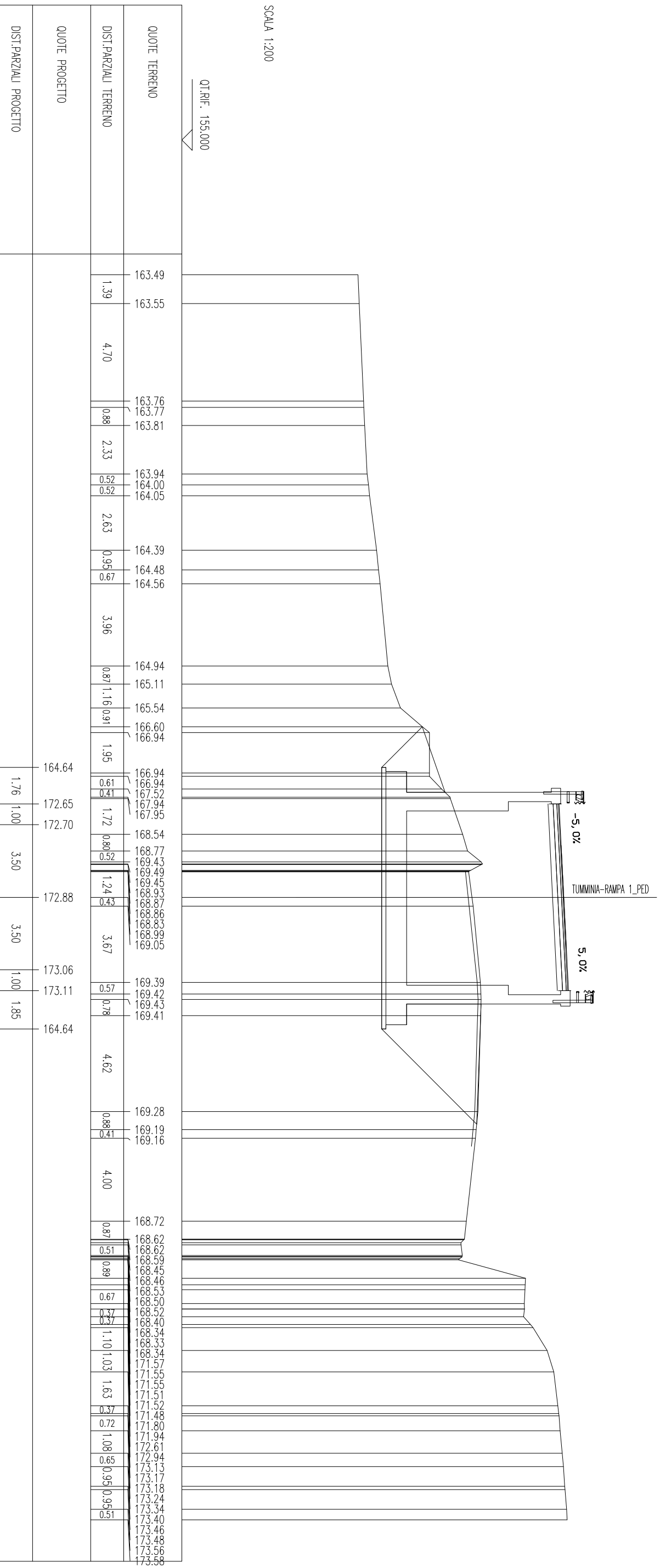
SCALA 1:200  
 Q.T.RIF. 310,000





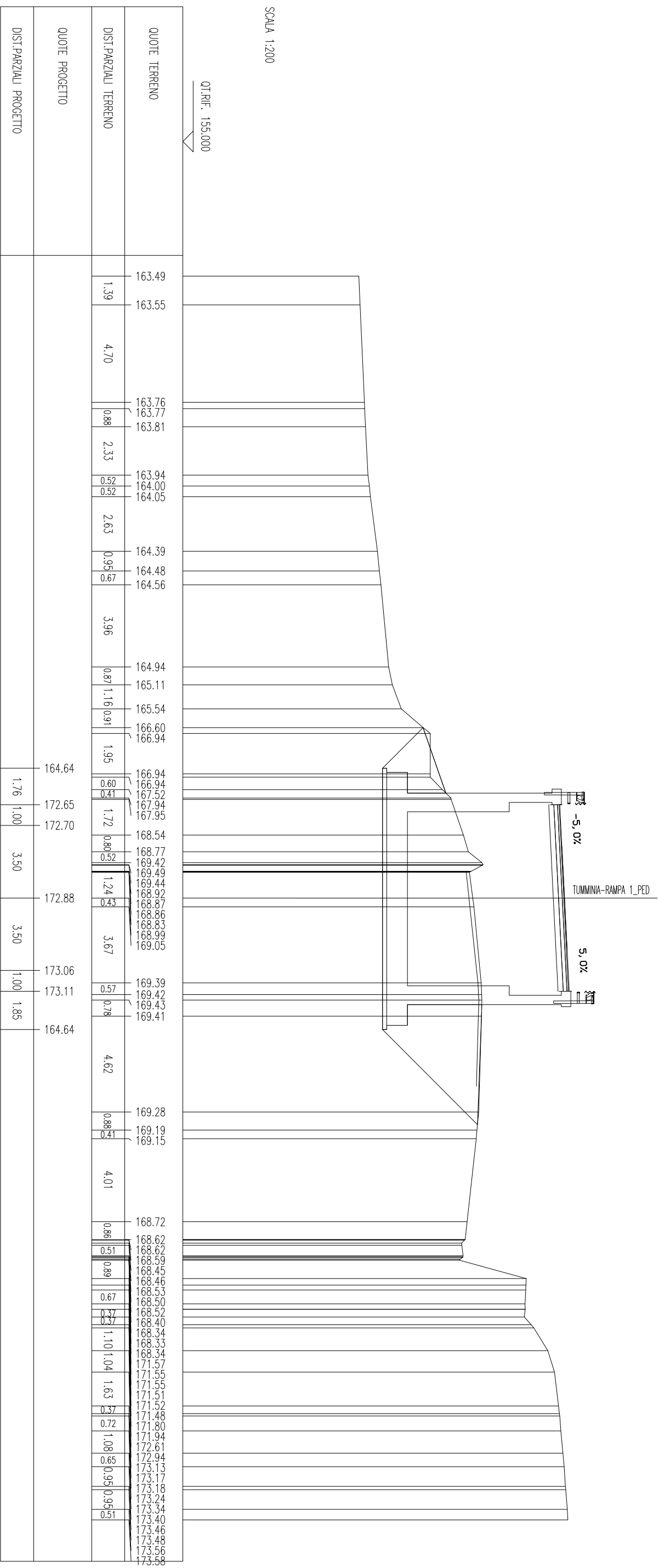
SCAVI BONIFICHE SS 121 LOTTO 2A	
STERRO	52,68 mq
SBANCAMENTO MURO	13,56 mq
RILEVATI SS 121 LOTTO 2A	
RILEVATO	35,21 mq
SOVRAST. SS 121 LOTTO 2A	
USURA	9,00 m
BINDER	9,00 m
BASE	9,00 m
MISTO CEMENTATO	9,00 m

SEZIONE N. : 17  
 QT. PROGETTO : 328,48  
 DIST.PROG. : 250,00  
 DIST.PREC. : 9,05  
 DIST.SUCC. : 0,01



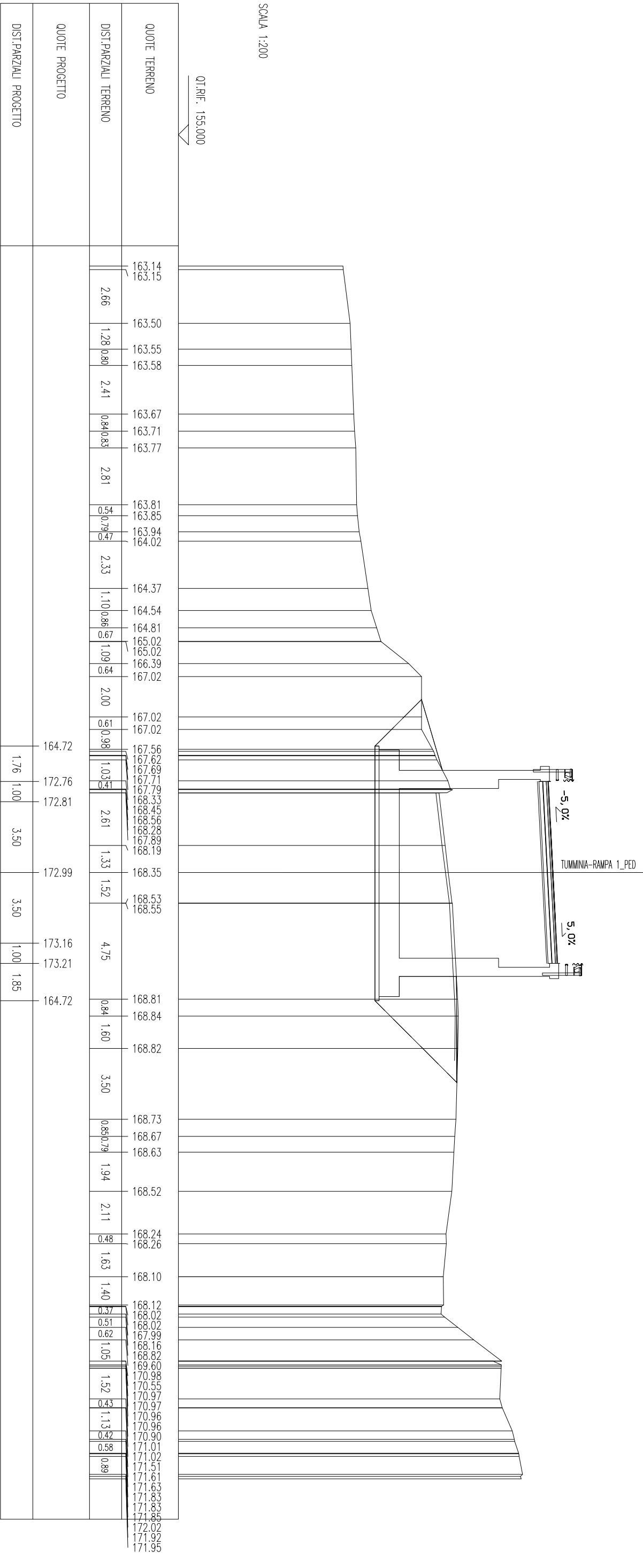
SCAVI BONIFICHE SS 121 LOTTO 2A	
STERRO	52,68 mq
SBANCAMENTO MURO	13,56 mq
RILEVATI SS 121 LOTTO 2A	
RILEVATO	35,21 mq
SOVRAST. SS 121 LOTTO 2A	
USURA	9,00 m
BINDER	9,00 m
BASE	9,00 m
MISTO CEMENTATO	9,00 m

SEZIONE N. : 17A  
 QI. PROGETTO : 328,48  
 DIST.PROG. : 250,01  
 DIST.PREC. : 0,01  
 DIST.SUCC. : 5,35



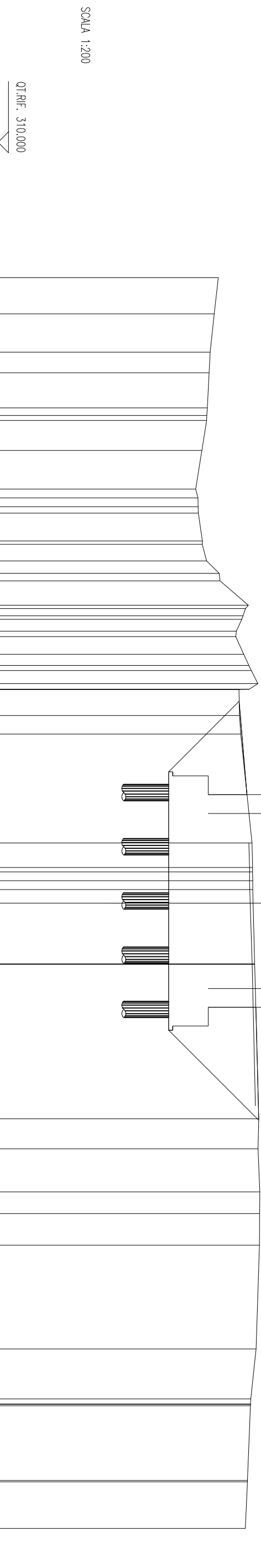
SCAVI BONIFICHE SS 121 LOTTO 2A	
STERRO	45,77 mq
SBANCAMENTO MURO	11,22 mq
RILEVATI SS 121 LOTTO 2A	
RIEMPIMENTO	30,24 mq
RILEVATO	41,66 mq
SOPRAST. SS 121 LOTTO 2A	
USURA	9,00 m
BINDER	9,00 m
BASF	9,00 m
MISTO CEMENTATO	9,00 m

SEZIONE N. : 17/B  
 QT. PROGETTO : 328,51  
 DIST.PROG. : 255,36  
 DIST.PREC. : 5,35  
 DIST.SUCC. : 7,42



SCAVI BONIFICHE SS 121 LOTTO 2A	
STERRO	46,39 mq
SBANCAMENTO MURO	13,74 mq
SCARIFICA	12,59 m
RILEVATI SS 121 LOTTO 2A	
RIEMPIMENTO	20,65 mq
RILEVATO	70,47 mq
SOVRAST. SS 121 LOTTO 2A	
USURA	9,00 m
BINDER	9,00 m
BASE	9,00 m
MISTO CEMENTATO	9,00 m

SEZIONE N. : 18-SP 1  
 QT. PROGETTO : 328,49  
 DIST.PROG. : 262,78  
 DIST.PREC. : 7,42  
 DIST.SUCC. : 9,39



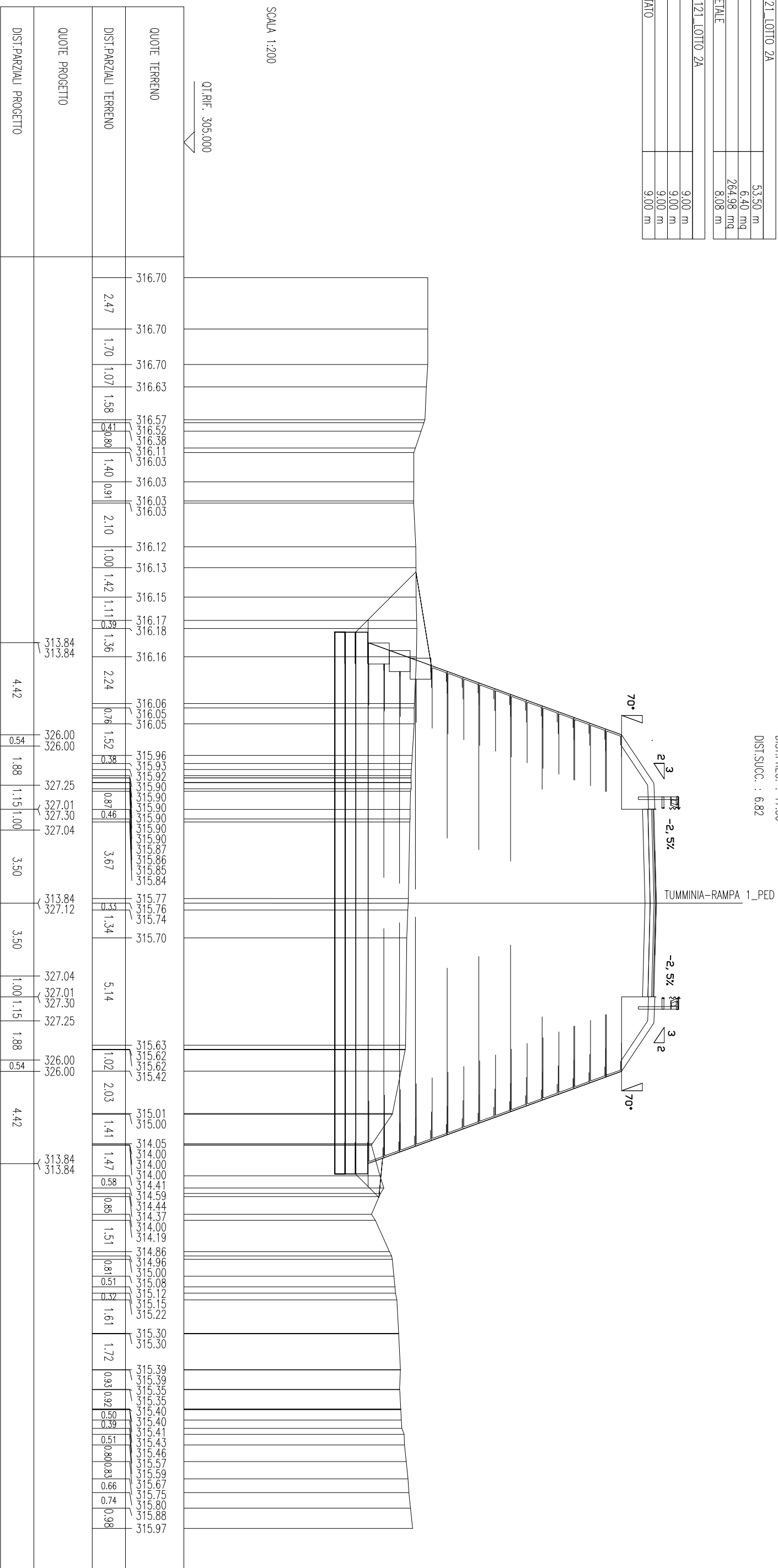
SCALA 1:200

QT.RIF. 310,000

QUOTE TERRENO	DIST.PARZIALI TERRENO	QUOTE PROGETTO	DIST.PARZIALI PROGETTO
320.56	1.74	318.18	1.80
320.37	1.83	327.84	1.00
320.17	1.00	327.86	3.50
320.12	1.68	318.18	3.50
320.03	0.73	327.95	1.00
320.01	1.44	328.01	1.60
320.00	1.85	328.03	1.60
319.77	0.43	318.18	
319.47	0.42		
319.59	1.34		
319.60	0.80		
319.61	0.80		
319.80	0.80		
319.79	0.80		
320.00	1.17		
320.60	0.57		
320.64	0.85		
322.00	0.55		
321.87	0.63		
321.74	1.25		
321.68	0.88		
321.42	5.22		
321.39	1.18		
321.39	0.42		
321.78	0.59		
322.02	2.93		
322.14	7.42		
322.45	1.44		
322.04	2.07		
321.55	1.04		
321.58	1.52		
321.63	4.97		
322.18	2.40		
322.20	3.58		
322.20	2.24		
322.21			
322.21			
322.23			
322.31			
322.31			
322.50			
322.46			
322.55			
322.54			
322.53			
322.37			
322.12			
322.11			
322.11			
322.11			
322.10			
321.96			
321.96			
321.86			

SCAVI BONIFICHE SS 121 LOTTO 2A	
STERRO	45.01 mq
BONIFICA PIANO POSA RILEVATO	28.96 mq
SBANCAMENTO MURO	2.85 mq
MATERIALE DRENANTE	13.00 mq
RILEVATI SS 121 LOTTO 2A	
TNT	53.50 m
RIEMPIMENTO	6.40 mq
RILEVATO	264.98 mq
TERRENO VEGETALE	8.08 m
SOVRAST. SS 121 LOTTO 2A	
USURA	9.00 m
BINDER	9.00 m
BASE	9.00 m
MISTO CEMENTIATO	9.00 m

SEZIONE N. : 20-SP 2  
 QT. PROGETTO : 327.66  
 DIST.PROG. : 297.78  
 DIST.PREC. : 17.56  
 DIST.SUCC. : 6.82

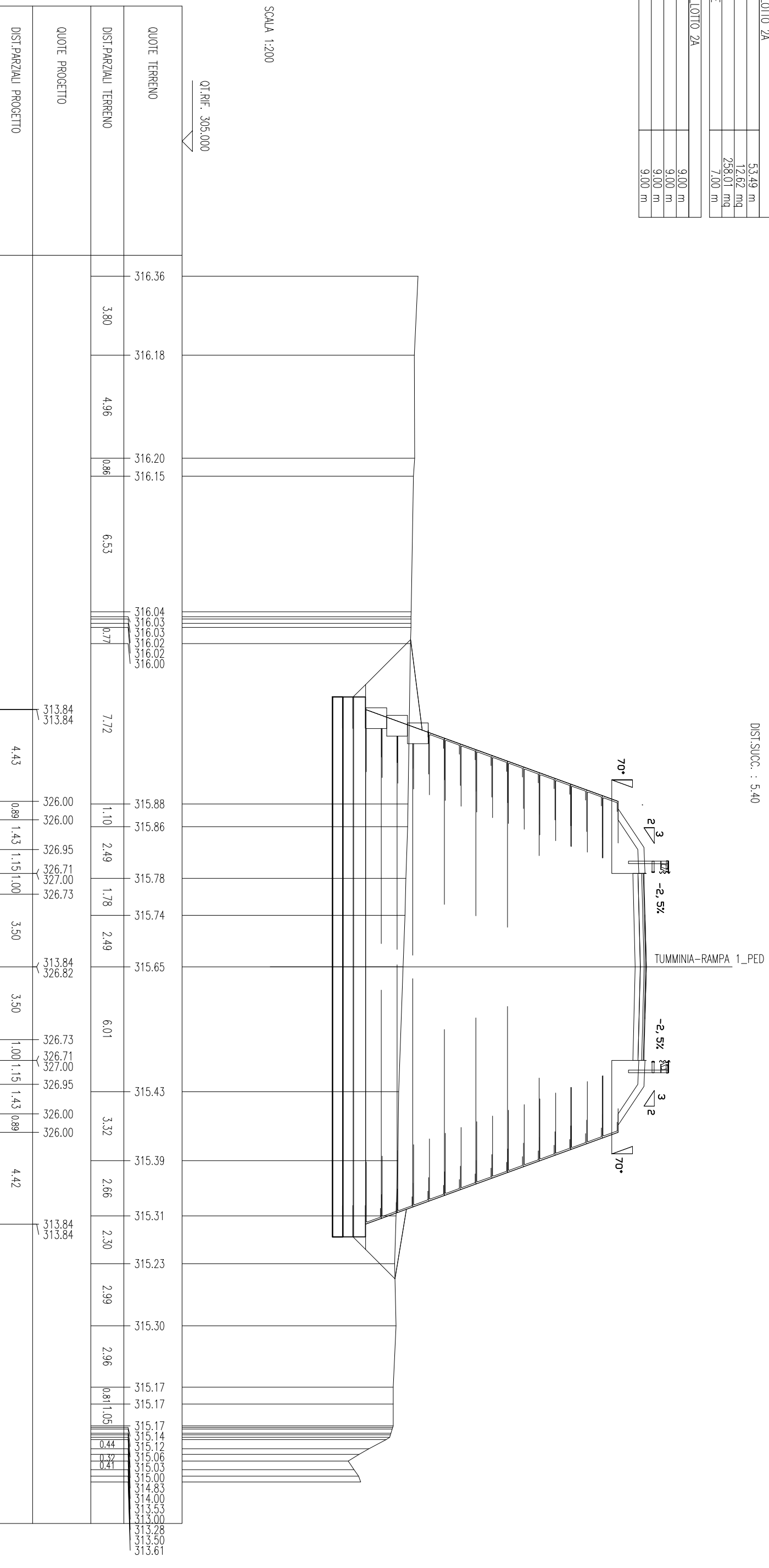


SCAVI BONIFIGHE SS 121 LOTTO 2A	
STERRO	44.64 mq
BONIFICA PIANO POSA RILEVATO	28.96 mq
SBANCAMENTO MURO	5.45 mq
MATERIALE DRENANTE	13.00 mq
RILEVATI SS 121 LOTTO 2A	
TNT	53.49 m
RIEMPIMENTO	12.62 mq
RILEVATO	258.01 mq
TERRENO VEGETALE	7.00 m
SOVRAST. SS 121 LOTTO 2A	
USURA	9.00 m
BINDER	9.00 m
BASE	9.00 m
MISTO CEMENTATO	9.00 m

SEZIONE N. : 20A  
 QT. PROGETTO : 327.36  
 DIST. PROG. : 304.60  
 DIST. PREC. : 6.82  
 DIST. SUCC. : 5.40

SCALA 1:200

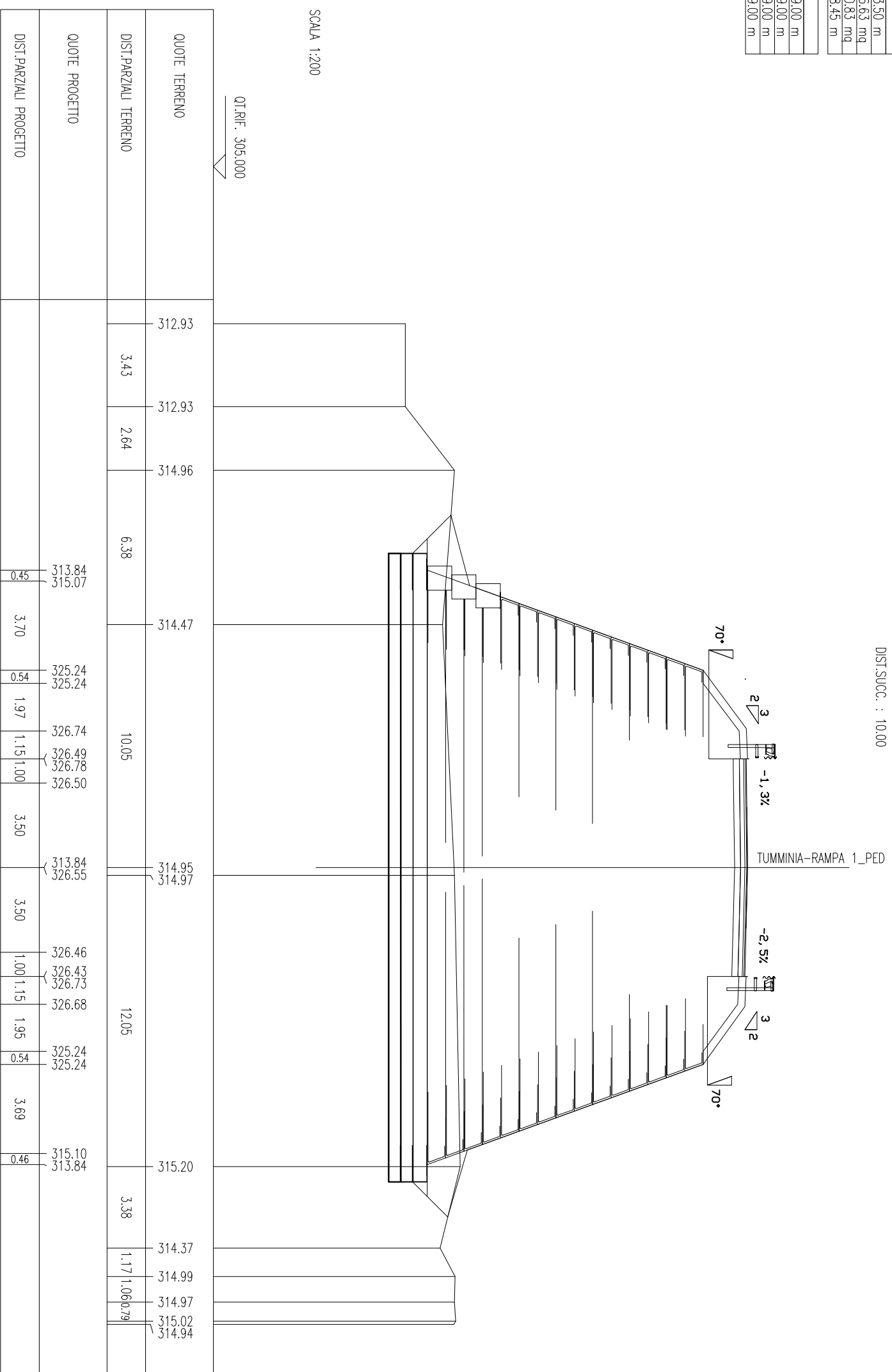
QT. RIF. 305.000



SCAVI BONFIGHE SS 121 LOTTO 2A	
STERRO	25,66 mq
BONIFICA PIANO POSA RILEVATO	28,96 mq
SBANCAMENTO MURO	2,39 mq
MATERIALE DRENANTE	13,00 mq
RILEVATI SS 121 LOTTO 2A	
TNT	53,50 m
RIEMPIMENTO	6,63 mq
RILEVATO	250,83 mq
TERRENO VEGETALE	8,45 m
SOVRAST. SS 121 LOTTO 2A	
USURA	9,00 m
BINDER	9,00 m
BASE	9,00 m
MISTO CEMENTIATO	9,00 m

SEZIONE N. : 21  
 QT. PROGETTO : 327,09  
 DIST.PROG. : 310,00  
 DIST.PREC. : 5,40  
 DIST.SUCC. : 10,00

SCALA 1:200



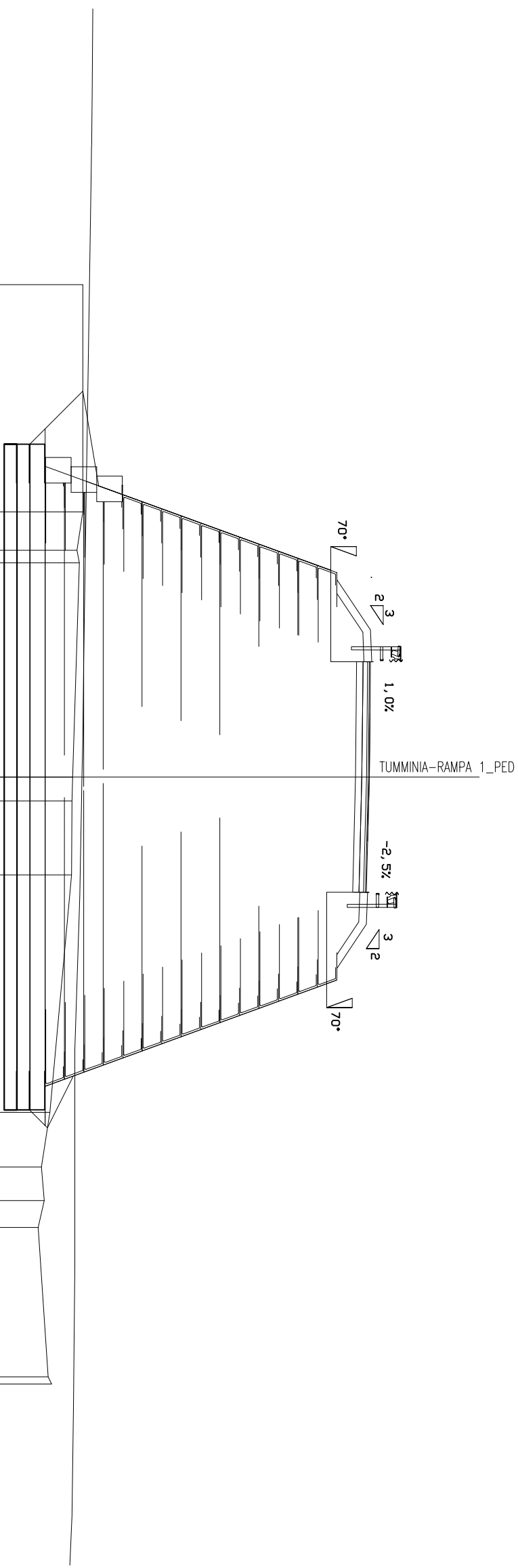
SCAVI BONFIGHE SS 121 LOTTO 2A	
STERRO	25,14 mq
BONIFICA PIANO POSA RILEVATO	28,96 mq
SBANCAMENTO MURO	2,37 mq
MATERIALE DRENANTE	13,00 mq
RILEVATI SS 121 LOTTO 2A	
TNT	53,50 m
RIEMPIMENTO	5,51 mq
RILEVATO	238,56 mq
TERRENO VEGETALE	6,94 m
SOVRAST. SS 121 LOTTO 2A	
USURA	9,00 m
BINDER	9,00 m
BASE	9,00 m
MISTO CEMENTIATO	9,00 m

SEZIONE N. : 22  
 QT. PROGETTO : 326,50  
 DIST.PROG. : 320,00  
 DIST.PREC. : 10,00  
 DIST.SUCC. : 20,00

SCALA 1:200

QT.RIF. 305,000

QUOTE TERRENO	315.32	315.31	315.09	315.18	314.92	314.89	314.88	314.02	313.69	313.80	313.57	313.96	314.09					
DIST.PARZIALI TERRENO	8.87	1.49	0.49	8.37	0.93	2.88	9.27	2.13	1.31	1.05	5.84							
QUOTE PROGETTO	313.84	315.31	325.24	325.24	326.25	326.01	326.30	326.00	325.96	313.84	325.88	325.85	326.14	326.09	325.24	325.24	313.84	313.84
DIST.PARZIALI PROGETTO	0.53	3.61	0.81	1.52	1.15	1.00	3.50	3.50	1.00	1.15	1.28	0.99	4.15	1.53				



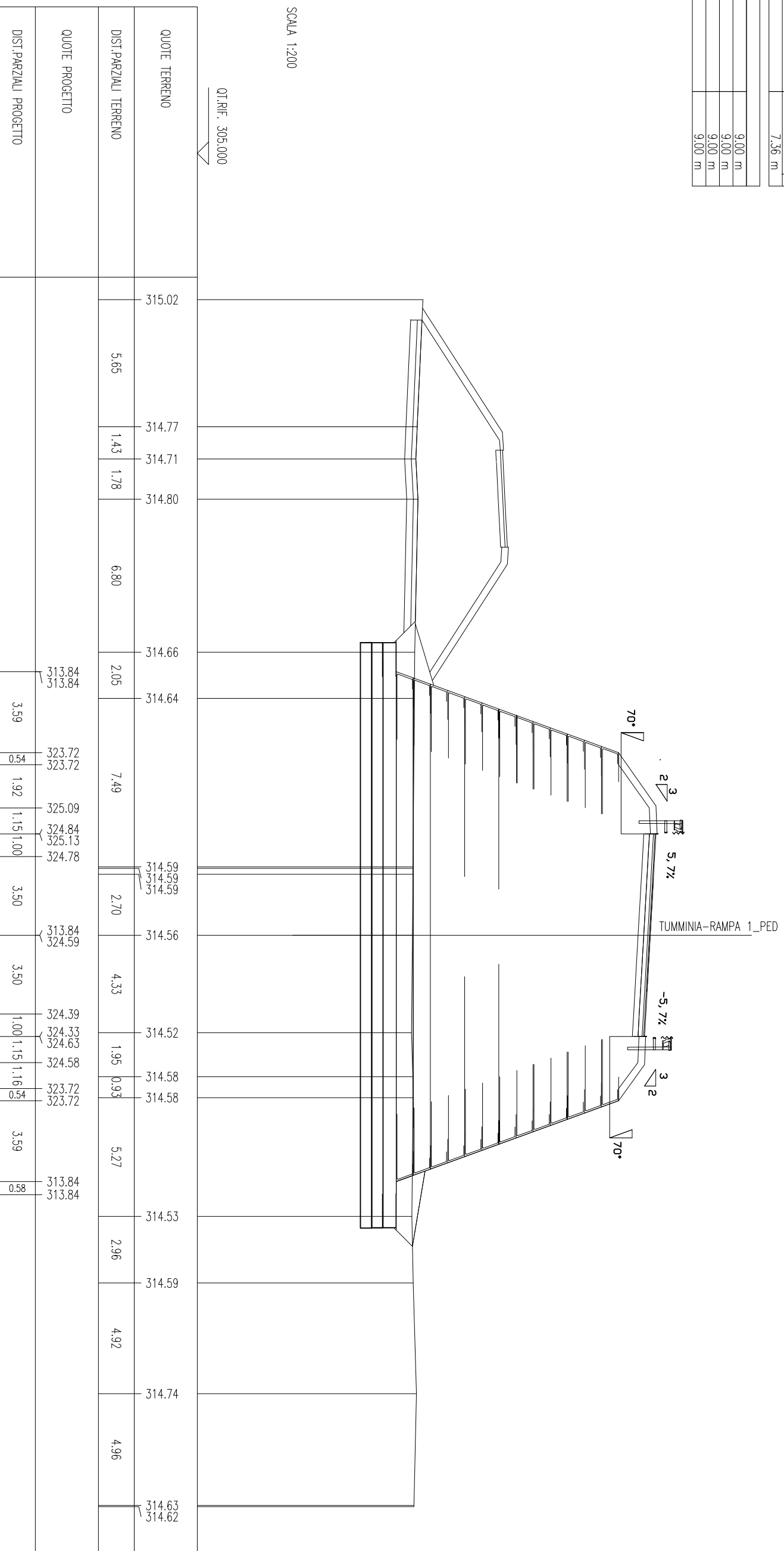


SCAVI BONFIGHE SS 121 LOTTO 2A	
STERRO	17.19 mq
BONIFICA PIANO POSA RILEVATO	28.49 mq
SBANCAMENTO MURO	2.68 mq
MATERIALE DRENANTE	13.00 mq
RILEVATI SS 121 LOTTO 2A	
TNT	53.50 m
RIEMPIMENTO	6.71 mq
RILEVATO	200.96 mq
TERRENO VEGETALE	7.36 m
SOVRAST. SS 121 LOTTO 2A	
USURA	9.00 m
BINDER	9.00 m
BASE	9.00 m
MISTO CEMENTIATO	9.00 m

SEZIONE N. : 23  
 QT. PROGETTO : 325.13  
 DIST.PROG. : 340.00  
 DIST.PREC. : 20.00  
 DIST.SUCC. : 0.01

SCALA 1:200

QT. RIF. 305.000

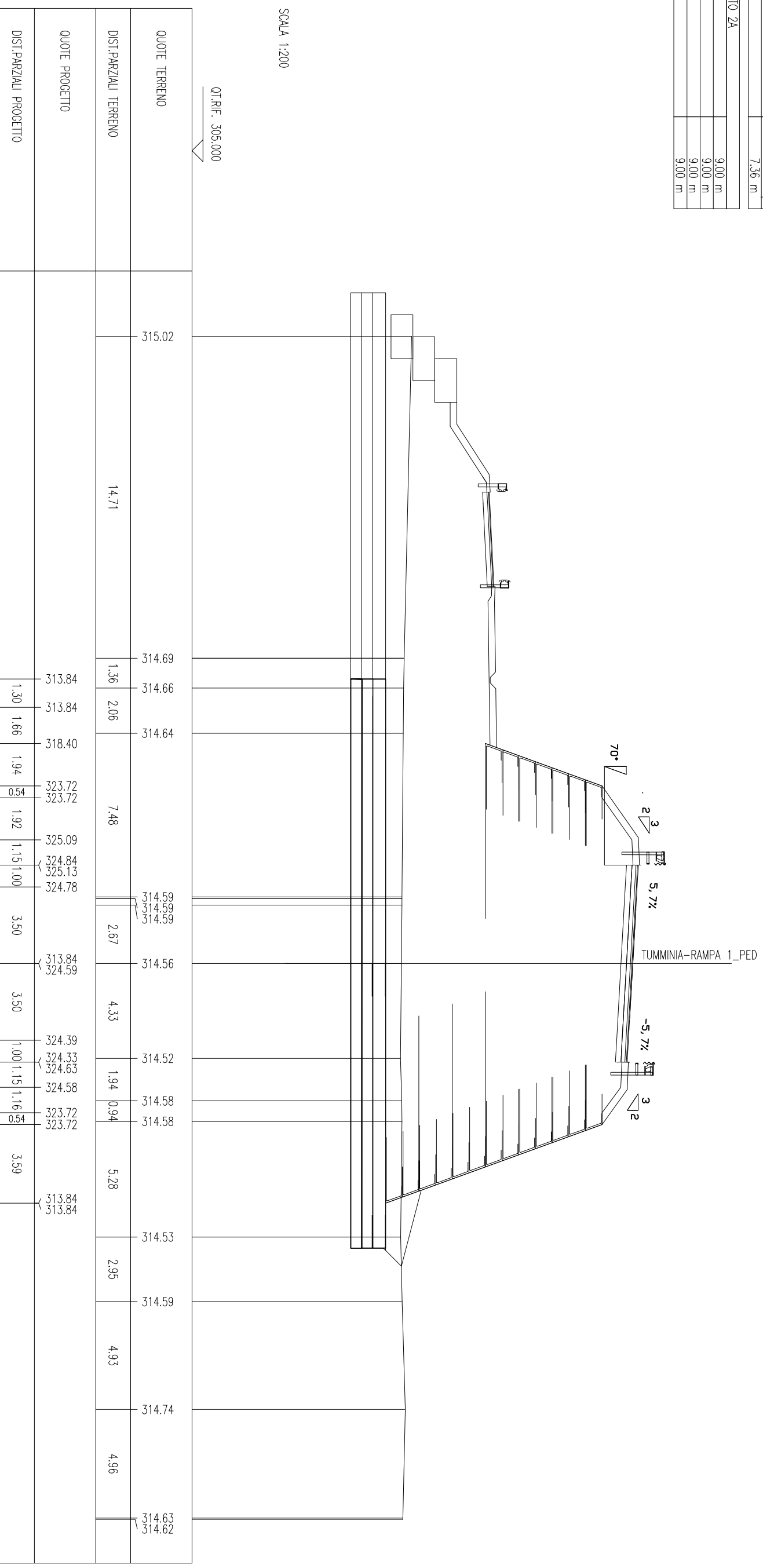


SCAVI BONFIGHE SS 121 LOTTO 2A	
STERRO	17,83 mq
BONIFICA PIANO POSA RILEVATO	28,49 mq
SBANCAMENTO MURO	0,25 mq
MATERIALE DRENANTE	13,00 mq
RILEVATI SS 121 LOTTO 2A	
TNT	53,51 m
RIEMPIMENTO	1,79 mq
RILEVATO	199,27 mq
TERRENO VEGETALE	7,36 m
SOVRAST. SS 121 LOTTO 2A	
USURA	9,00 m
BINDER	9,00 m
BASE	9,00 m
MISTO CEMENTATO	9,00 m

SEZIONE N. : 23A  
 QT. PROGETTO : 325,13  
 DIST.PROG. : 340,01  
 DIST.PREC. : 0,01  
 DIST.SUCC. : 5,72

SCALA 1:200

QT.RIF. 305,000



QUOTE TERRENO	315.02	314.69	314.66	314.64	314.59	314.59	314.59	314.56	314.52	314.58	314.58	314.53	314.59	314.74	314.63	314.62					
DIST.PARZIALI TERRENO	14,71	1,36	2,06	7,48	2,67	4,33	1,94	0,94	5,28	2,95	4,93	4,96									
QUOTE PROGETTO		313.84	313.84	318.40	323.72	323.72	325.09	324.84	325.13	324.78	313.84	324.59	324.39	324.33	324.63	324.58	323.72	323.72	313.84	313.84	
DIST.PARZIALI PROGETTO		1,30	1,66	1,94	0,54	1,92	1,15	1,00	3,50	3,50	1,00	1,15	1,16	0,54	3,59						

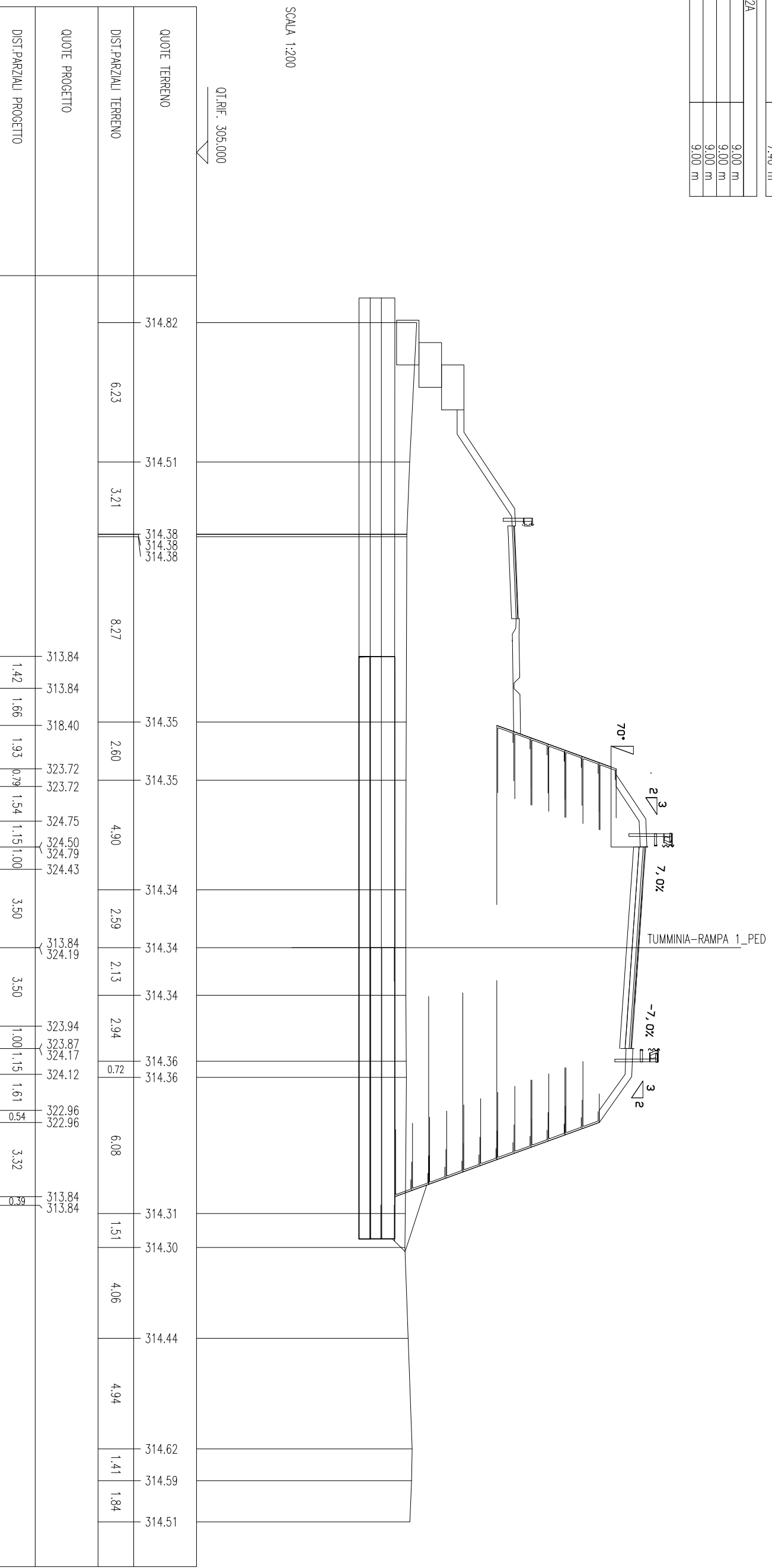
SCAVI BONIFIGHE SS 121 LOTTO 2A	
STERRO	12,41 mq
BONIFICA PIANO POSA RILEVATO	28,47 mq
SBANCAMENTO MURO	0,80 mq
MATERIALE DRENANTE	13,00 mq
RILEVATI SS 121 LOTTO 2A	
TNT	53,50 m
RIEMPIMENTO	3,18 mq
RILEVATO	192,94 mq
TERRENO VEGETALE	7,40 m
SOVRAST. SS 121 LOTTO 2A	
USURA	9,00 m
BINDER	9,00 m
BASE	9,00 m
MISTO CEMENTATO	9,00 m

SEZIONE N. : 50.A  
 QT. PROGETTO : 315,14  
 DIST.PROG. : 969,94

SEZIONE N. : 23.B  
 QT. PROGETTO : 324,73  
 DIST.PROG. : 345,73  
 DIST.PREC. : 5,72  
 DIST.SUCC. : 14,26

SCALA 1:200

QT.RIF. 305,000



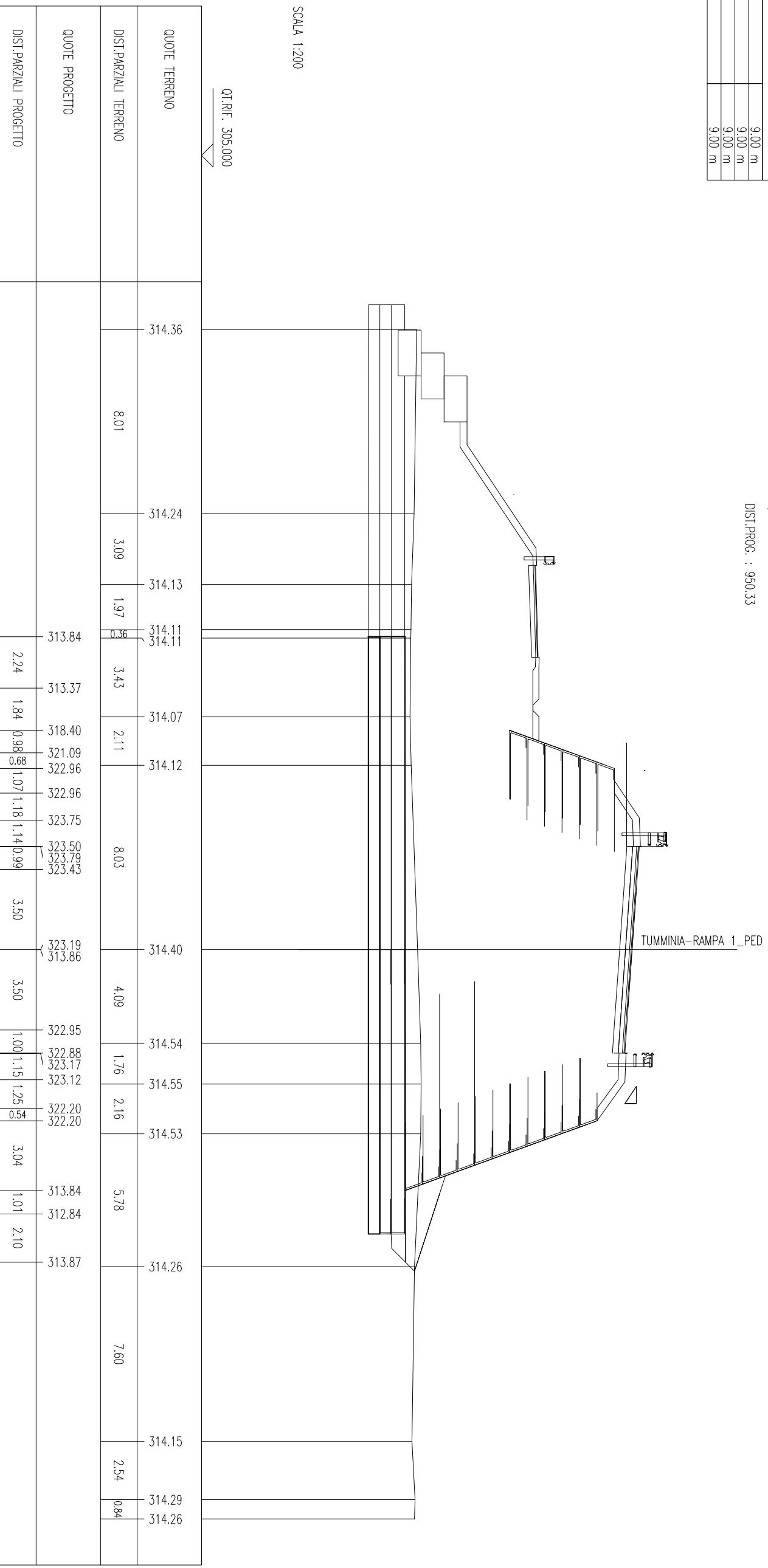
SCAVI BONFIGHE SS 121 LOTTO 2A	
STERRO	12.72 mq
BONIFICA PIANO POSA RILEVATO	29.64 mq
SBANCAMENTO MURO	0.08 mq
MATERIALE DRENANTE	13.00 mq
RILEVATI SS 121 LOTTO 2A	
TNT	53.51 m
REMPIMENTO	1.75 mq
RILEVATO	161.87 mq
TERRENO VEGETALE	6.53 m
SOVRAST. SS 121 LOTTO 2A	
USURA	9.00 m
BINDER	9.00 m
BASE	9.00 m
MISTO CEMENTATO	9.00 m

SEZIONE N. : 24  
 QT. PROGETTO : 323.73  
 DIST.PROG. : 359.99  
 DIST.PREC. : 14.26  
 DIST.SUCC. : 0.01

SEZIONE N. : 50  
 QT. PROGETTO : 314.80  
 DIST.PROG. : 950.33

SCALA 1:200

QT.RIF. 305.000



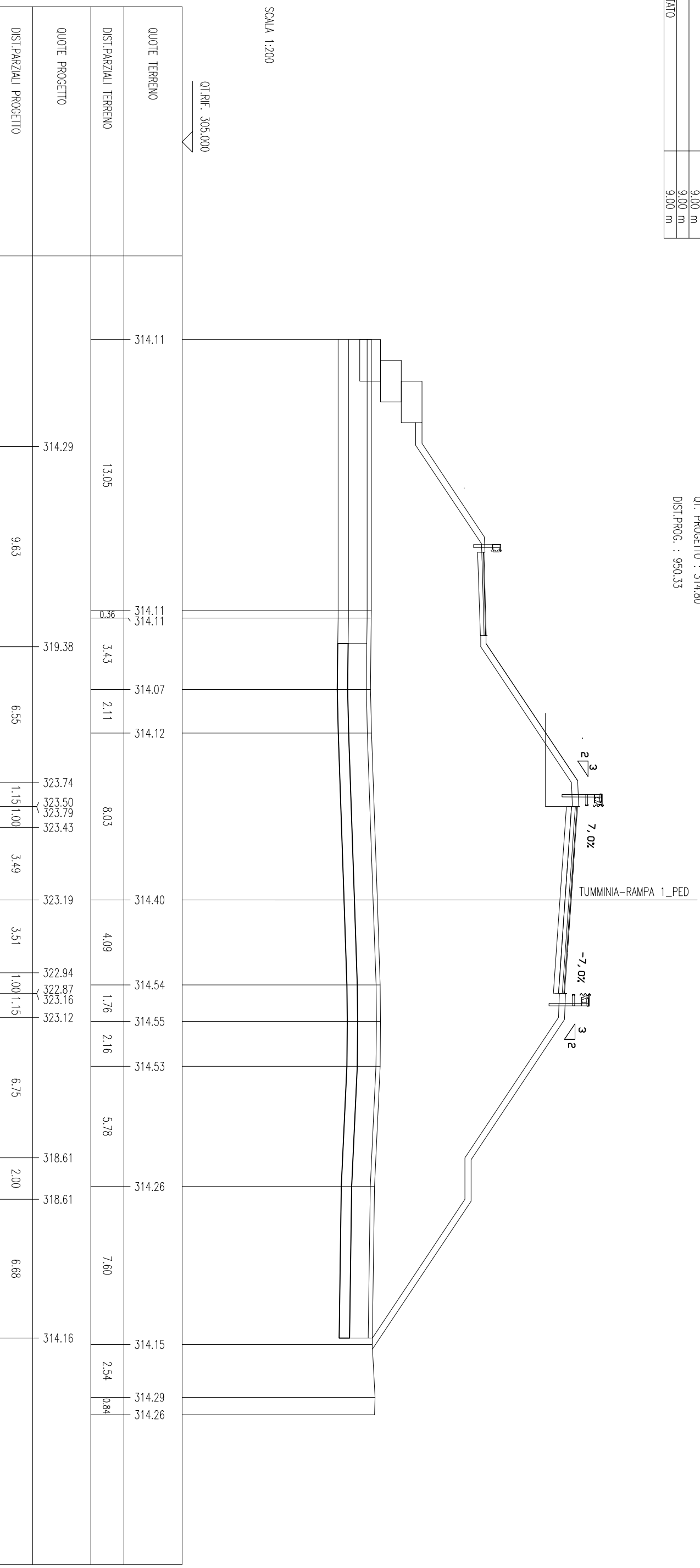
SCAVI BONIFICHE SS 121 LOTTO 2A	
SCOTICO	33,46 m
BONIFICA PIANO POSA RILEVATO	30,10 mq
MATERIALE DRENANTE	16,73 mq
RILEVATI SS 121 LOTTO 2A	
TNT	68,40 m
RILEVATO	215,17 mq
TERRENO VEGETALE	29,11 m
SOVRASTI. SS 121 LOTTO 2A	
USURA	9,00 m
BINDER	9,00 m
BASE	9,00 m
MISTO CEMENTATO	9,00 m

SEZIONE N. : 24A  
 QT. PROGETTO : 323,73  
 DIST. PROG. : 360,00  
 DIST. PREC. : 0,01  
 DIST. SUCC. : 20,00

SEZIONE N. : 50  
 QT. PROGETTO : 314,80  
 DIST. PROG. : 950,33

SCALA 1:200

QT. RIF. 305,000



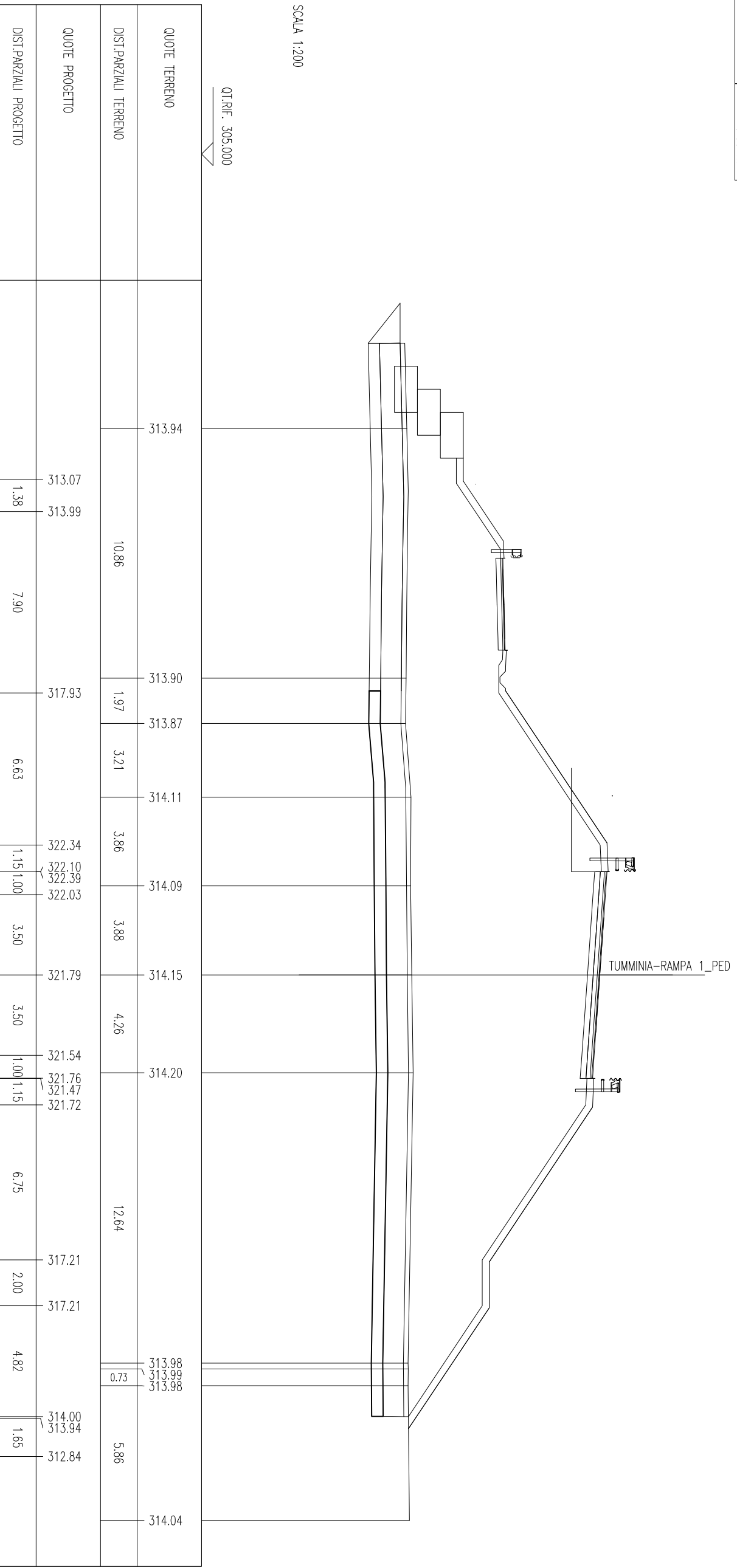
SCAVI BONIFICHE SS 121 LOTTO 2A	
SCOTICO	31.61 m
BONIFICA PIANO POSA RILEVATO	28.37 mq
MATERIALE DRENANTE	15.80 mq
RILEVATI SS 121 LOTTO 2A	
TNT	64.71 m
RILEVATO	177.82 mq
TERRENO VEGETALE	26.89 m
SOVRAST. SS 121 LOTTO 2A	
USURA	9.00 m
BINDER	9.00 m
BASE	9.00 m
MISTO CEMENTATO	9.00 m

SEZIONE N. : 25  
 QT. PROGETTO : 322.33  
 DIST.PROG. : 380.00  
 DIST.PREC. : 20.00  
 DIST.SUCC. : 20.00

SEZIONE N. : 49  
 QT. PROGETTO : 318.16  
 DIST.PROG. : 921.20

SCALA 1:200

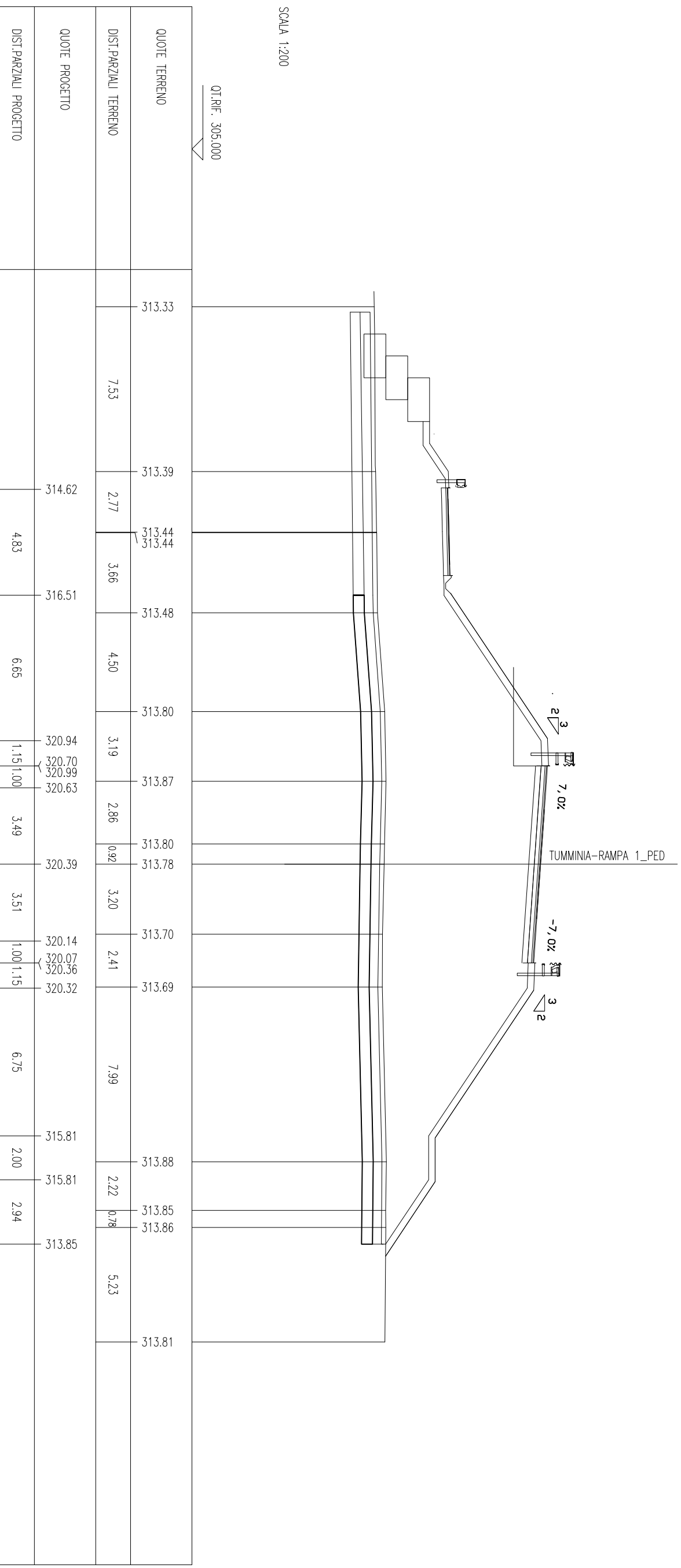
QT.RIF. 305.000



SCAVI BONIFICHE SS 121 LOTTO 2A	
SCOTICO	29.65 m
BONIFICA PIANO POSA RILEVATO	11.85 mq
MATERIALE DRENANTE	14.82 mq
RILEVATI SS 121 LOTTO 2A	
TNT	60.82 m
RILEVATO	144.78 mq
TERRENO VEGETALE	24.67 m
SOVRASTI. SS 121 LOTTO 2A	
USURA	9.00 m
BINDER	9.00 m
BASE	9.00 m
MISTO CEMENTATO	9.00 m

SEZIONE N. : 26  
 QT. PROGETTO : 320.93  
 DIST.PROG. : 400.00  
 DIST.PREC. : 20.00  
 DIST.SUCC. : 4.37

SEZIONE N. : 48  
 QT. PROGETTO : 316.74  
 DIST.PROG. : 894.58



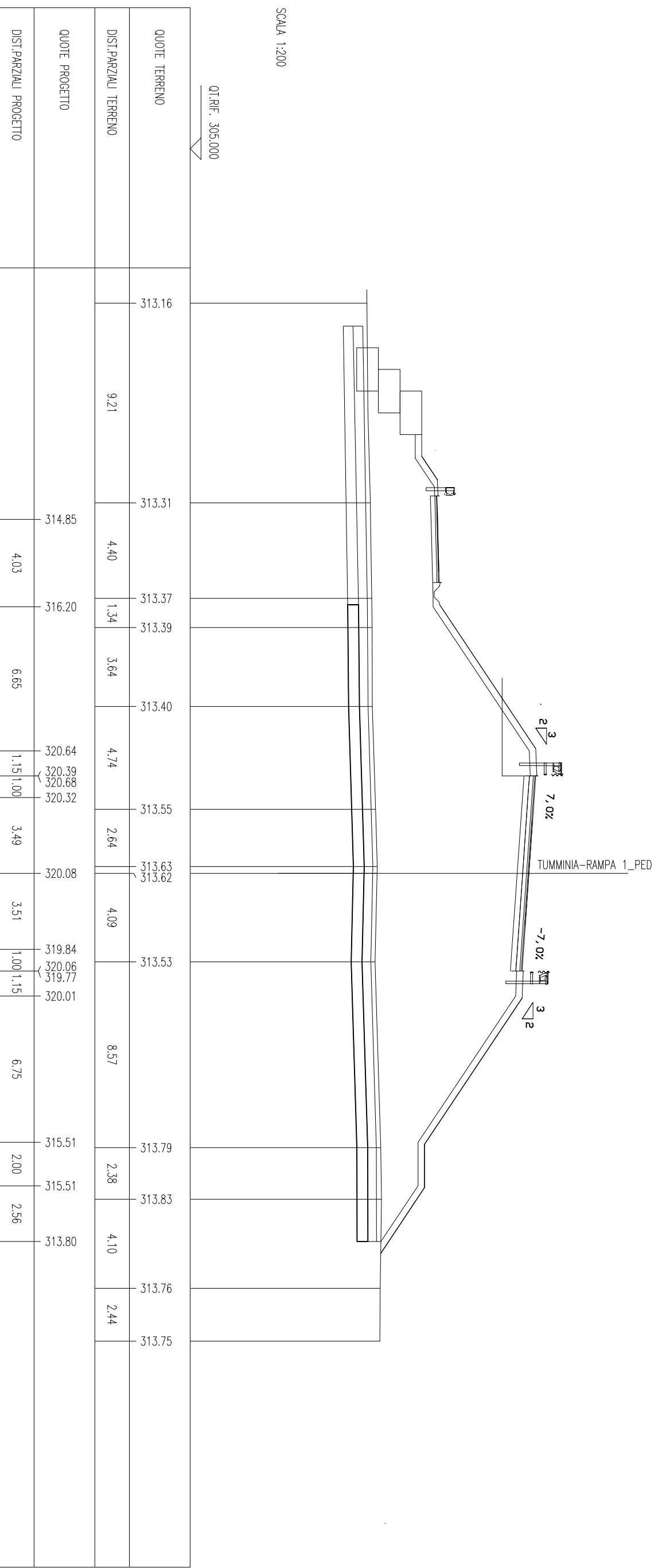
SCAVI BONIFICHE SS 121 LOTTO 2A	
SCOTICO	29,35 m
BONIFICA PIANO POSA RILEVATO	11,74 mq
MATERIALE DRENANTE	14,70 mq
RILEVATI SS 121 LOTTO 2A	
TNT	60,24 m
RILEVATO	140,79 mq
TERRENO VEGETALE	37,98 m
SOVRASTI. SS 121 LOTTO 2A	
USURA	9,00 m
BINDER	9,00 m
BASE	9,00 m
MISTO CEMENTATO	9,00 m

SEZIONE N. : 26A  
 QT. PROGETTO : 320,62  
 DIST. PROG. : 404,38  
 DIST. PREC. : 4,37  
 DIST. SUCC. : 15,62

SEZIONE N. : 47.C  
 QT. PROGETTO : 316,43  
 DIST. PROG. : 888,82

SCALA 1:200

QT. RIF. : 305,000





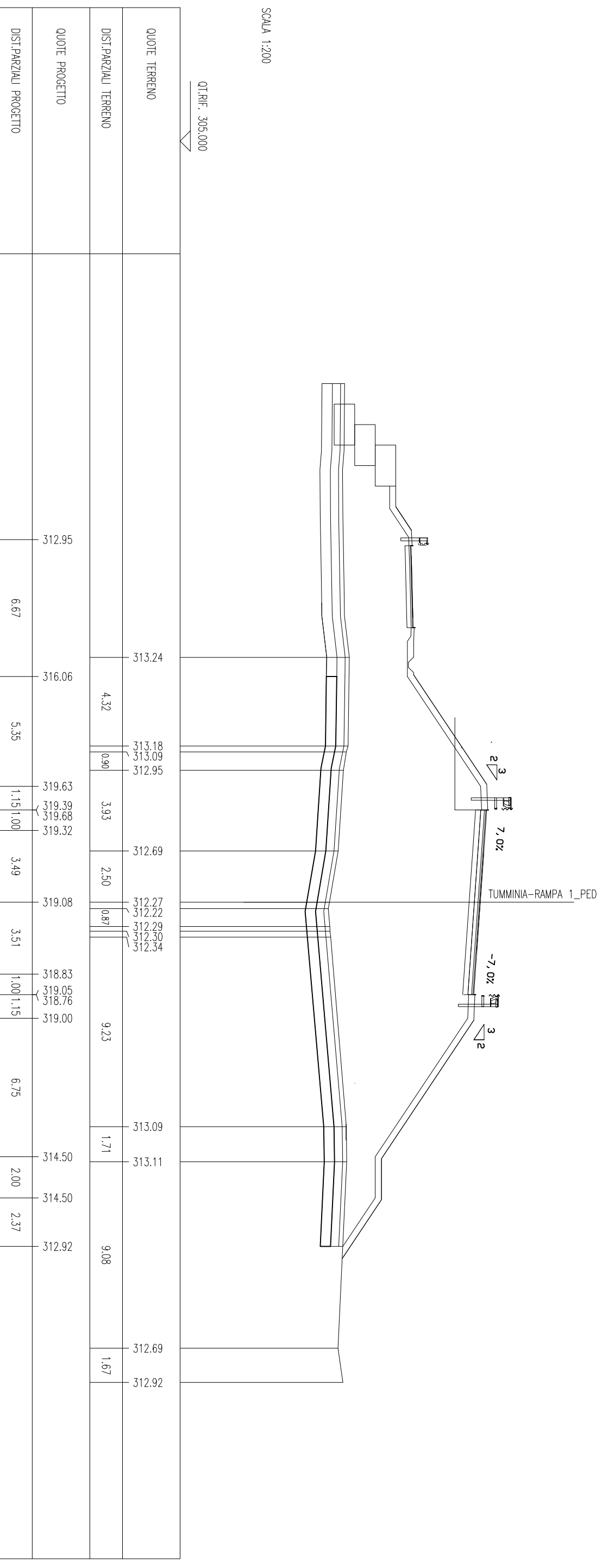
SCAVI BONIFIGHE SS 121 LOTTO 2A	
SCOTICO	27.79 m
BONIFIGA PIANO POSA RILEVATO	11.01 mq
MATERIALE DRENANTE	14.01 mq
RILEVATI SS 121 LOTTO 2A	
TNT	57.30 m
RILEVATO	130.16 mq
TERRENO VEGETALE	22.47 m
SOVRASTI. SS 121 LOTTO 2A	
USURA	9.00 m
BINDER	9.00 m
BASE	9.00 m
MISTO CEMENTATO	9.00 m

SEZIONE N. : 27  
 QT. PROGETTO : 319.62  
 DIST.PROG. : 420.00  
 DIST.PREC. : 15.62  
 DIST.SUCC. : 0.01

SEZIONE N. : 47  
 QT. PROGETTO : 316.29  
 DIST.PROG. : 868.08

SCALA 1:200

QT.RIF. 305,000

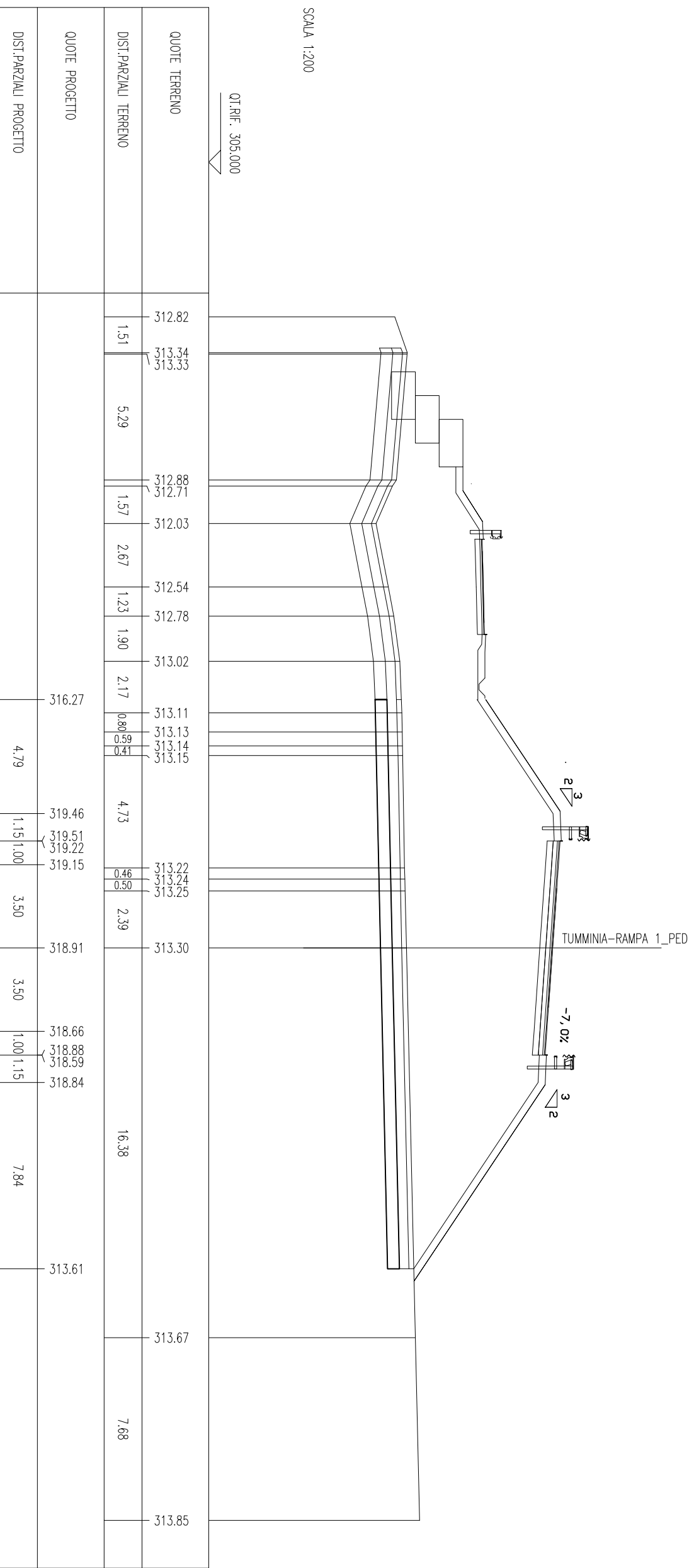




SCAVI BONIFICHE SS 121 LOTTO 2A	
SCOTICO	23,93 m
BONIFICA PIANO POSA RILEVATO	9,68 mq
MATERIALE DRENANTE	11,87 mq
RILEVATI SS 121 LOTTO 2A	
TNT	49,38 m
RILEVATO	107,74 mq
TERRENO VEGETALE	18,07 m
SOVRAST. SS 121 LOTTO 2A	
USURA	9,00 m
BINDER	9,00 m
BASE	9,00 m
MISTO CEMENTATO	9,00 m

SEZIONE N. : 28  
 QT. PROGETTO : 319,45  
 DIST.PROG. : 423,25  
 DIST.PREC. : 3,24  
 DIST.SUCC. : 0,01

SEZIONE N. : 46  
 QT. PROGETTO : 316,53  
 DIST.PROG. : 863,78



SCAVI BONIFICHE SS 121 LOTTO 2A	
SCOTICO	13.49 m
BONIFICA PIANO POSA RILEVATO	5.40 mq
MATERIALE DRENANTE	6.75 mq
RILEVATI SS 121 LOTTO 2A	
TNT	28.49 m
RILEVATO	51.74 mq
TERRENO VEGETALE	11.18 m
SOVRAST. SS 121 LOTTO 2A	
USURA	4.50 m
BINDER	4.50 m
BASE	4.50 m
MISTO CEMENTATO	4.50 m

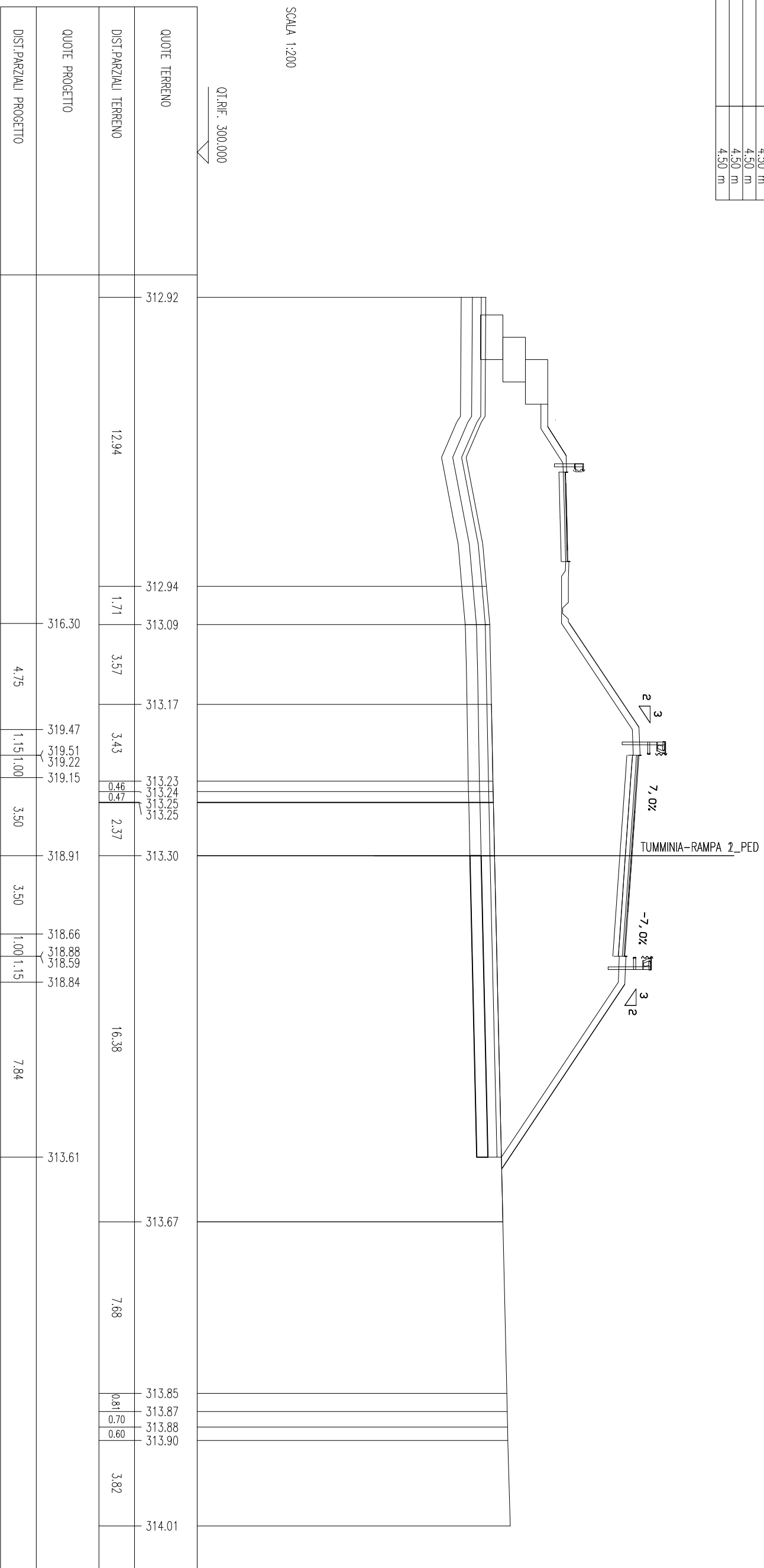
SEZIONE N. : 46  
 QT. PROGETTO : 316.53  
 DIST.PROG. : 863.78

SEZIONE N. : 9  
 QT. PROGETTO : 319.45  
 DIST.PROG. : 136.27

SEZIONE N. : 28A  
 QT. PROGETTO : 319.45  
 DIST.PROG. : 423.26  
 DIST.PREC. : 0.01  
 DIST.SUCC. : 11.57

SCALA 1:200

QT.RIF. 300.000



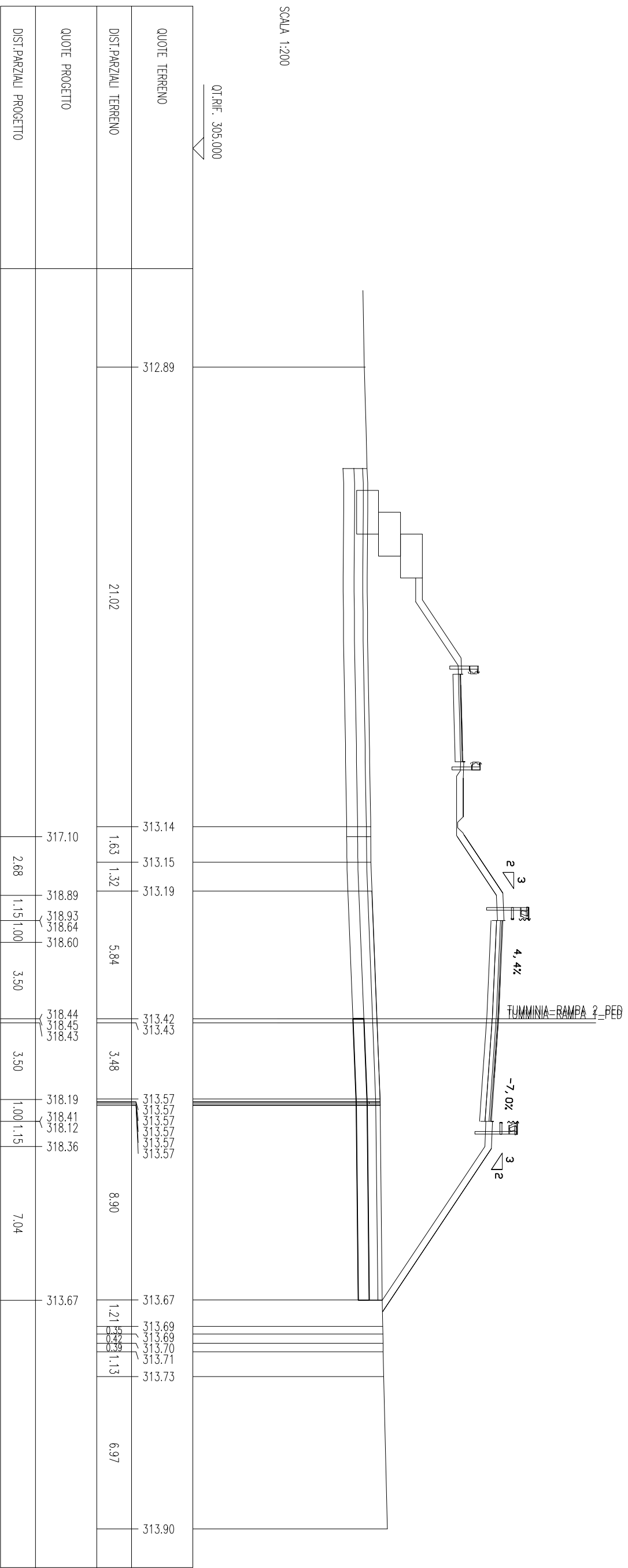
QUOTE TERRENO	312.92	312.94	313.09	313.17	313.23	313.24	313.25	313.25	313.30	313.61	313.67	313.85	313.87	313.88	313.90	314.01
DIST.PARZIALI TERRENO	12.94	1.71	3.57	3.43	0.46	0.47	0.47	2.37	16.38	7.68	0.81	0.70	0.60	3.82		
QUOTE PROGETTO	316.30	319.47	319.51	319.22	319.15	318.91	318.66	318.88	318.59	318.84	313.61	313.67	313.85	313.87	313.88	313.90
DIST.PARZIALI PROGETTO	4.75	1.15	1.00	3.50	3.50	1.00	1.15	7.84								

SCAVI BONIFICHE SS 121 LOTTO 2A	
SCOTICO	12.89 m
BONIFICA PIANO POSA RILEVATO	5.12 mq
MATERIALE DRENANTE	6.42 mq
RILEVATI SS 121 LOTTO 2A	
TNF	27.24 m
RILEVATO	44.66 mq
TERRENO VEGETALE	10.23 m
SOVRASTI. SS 121 LOTTO 2A	
USURA	4.69 m
BINDER	4.69 m
BASE	4.69 m
MISTO CEMENTATO	4.69 m

SEZIONE N. : 8A  
 QT. PROGETTO : 318.99  
 DIST.PROG. : 124.68

SEZIONE N. : 28.B  
 QT. PROGETTO : 318.97  
 DIST.PROG. : 434.83  
 DIST.PREC. : 11.57  
 DIST.SUCC. : 5.27

SEZIONE N. : 45.A  
 QT. PROGETTO : 317.30  
 DIST.PROG. : 848.50



SCAVI BONIFICHE SS 121 LOTTO 2A	
SCOTICO	12,57 m
BONIFICA PIANO POSA RILEVATO	3,62 mq
RILEVATI SS 121 LOTTO 2A	47,64 mq
RILEVATO	9,71 m
TERRENO VEGETALE	
SOPRAST. SS 121 LOTTO 2A	
USURA	4,81 m
BINDER	4,81 m
BASE	4,81 m
MISTO CEMENTATO	4,81 m

SEZIONE N. : 45  
 QT. PROGETTO : 317,51  
 DIST.PROG. : 842,75

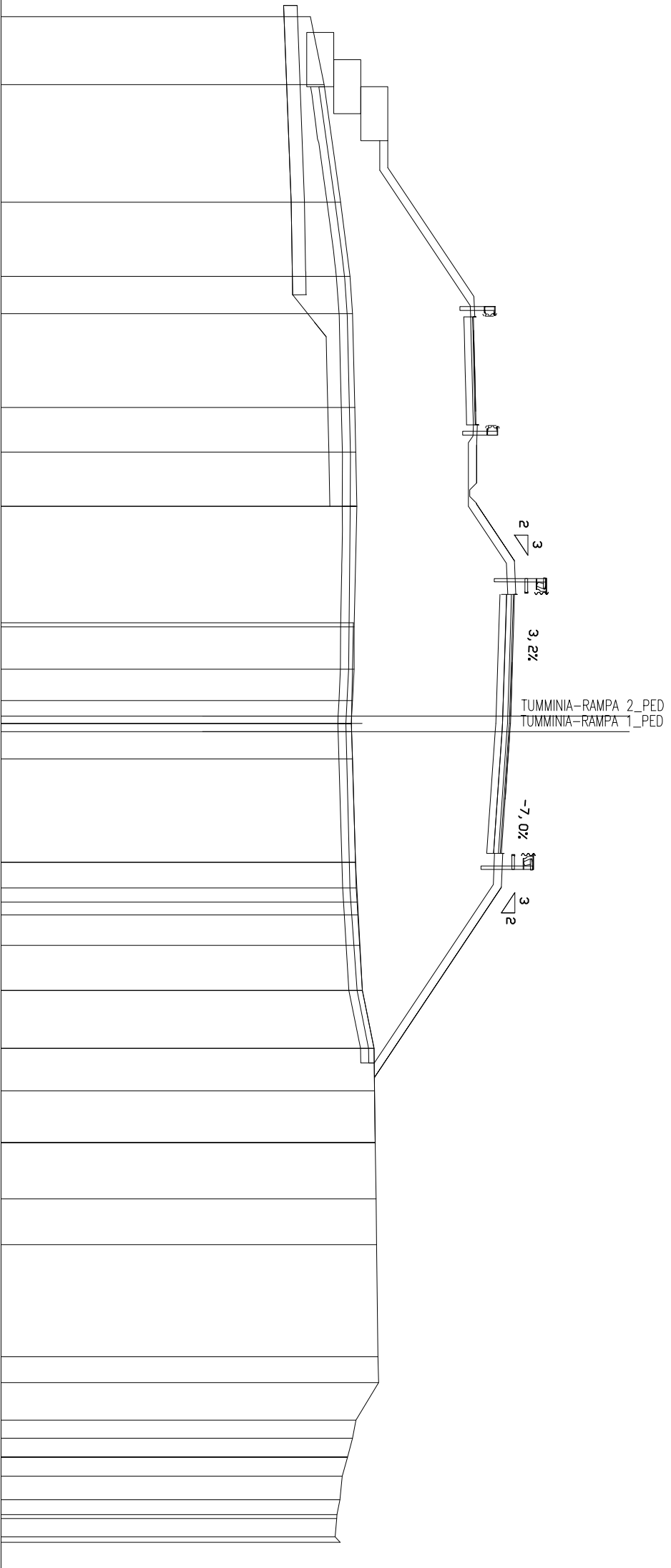
SEZIONE N. : 8  
 QT. PROGETTO : 318,85  
 DIST.PROG. : 119,37

SEZIONE N. : 29  
 QT. PROGETTO : 318,82  
 DIST.PROG. : 440,10  
 DIST.PREC. : 5,27  
 DIST.SUCC. : 13,90

SCALA 1:200

QT.RIF. 300,000

QUOTE TERRENO	DIST.PARZIAU TERRENO	QUOTE PROGETTO	DIST.PARZIAU PROGETTO
311.44	2,52	317.28	2,11
311.95	4,35	318.69	1,15
312.56	2,75	318.74	1,00
312.91	1,38	318.45	3,50
313.00	3,47	318.42	3,50
313.08	1,65	318.31	3,51
313.12	2,00	318.30	1,00
313.11	4,31	318.28	3,51
313.16	1,57	318.03	1,00
313.03	1,16	318.25	1,15
313.06	0,57	318.21	6,61
313.05	1,01	313.80	
313.00	3,83		
312.97	0,94		
312.96	0,59		
312.95	1,13		
312.96	1,66		
312.96	2,14		
312.97	1,58		
313.00	1,91		
313.11	2,08		
313.13	1,70		
313.16	4,15		
313.19	0,95		
313.26	1,39		
313.36	0,67		
313.79	0,69		
313.81	0,89		
313.84	0,87		
313.84	0,55		
313.87	0,29		
313.89	0,67		
313.94	0,67		
313.96	0,69		
313.12	0,69		
313.00	0,69		
312.81	0,69		
312.81	0,87		
312.62	0,55		
312.54	0,29		
312.42	0,67		
312.41	0,67		
312.35	0,67		
312.54	0,67		





SCAMI BONIFIGHE SS 121 LOTTO 2A	
SCOTICO	12,57 m
BONIFICA PIANO POSA RILEVATO	3,68 mq
RILEVATI SS 121 LOTTO 2A	
RILEVATO	17,34 mq
TERRENO VEGETALE	8,63 m
SOPRAST. SS 121 LOTTO 2A	
USURA	6,00 m
BINDER	6,00 m
BASF	6,00 m
MISTO CEMENTATO	6,00 m

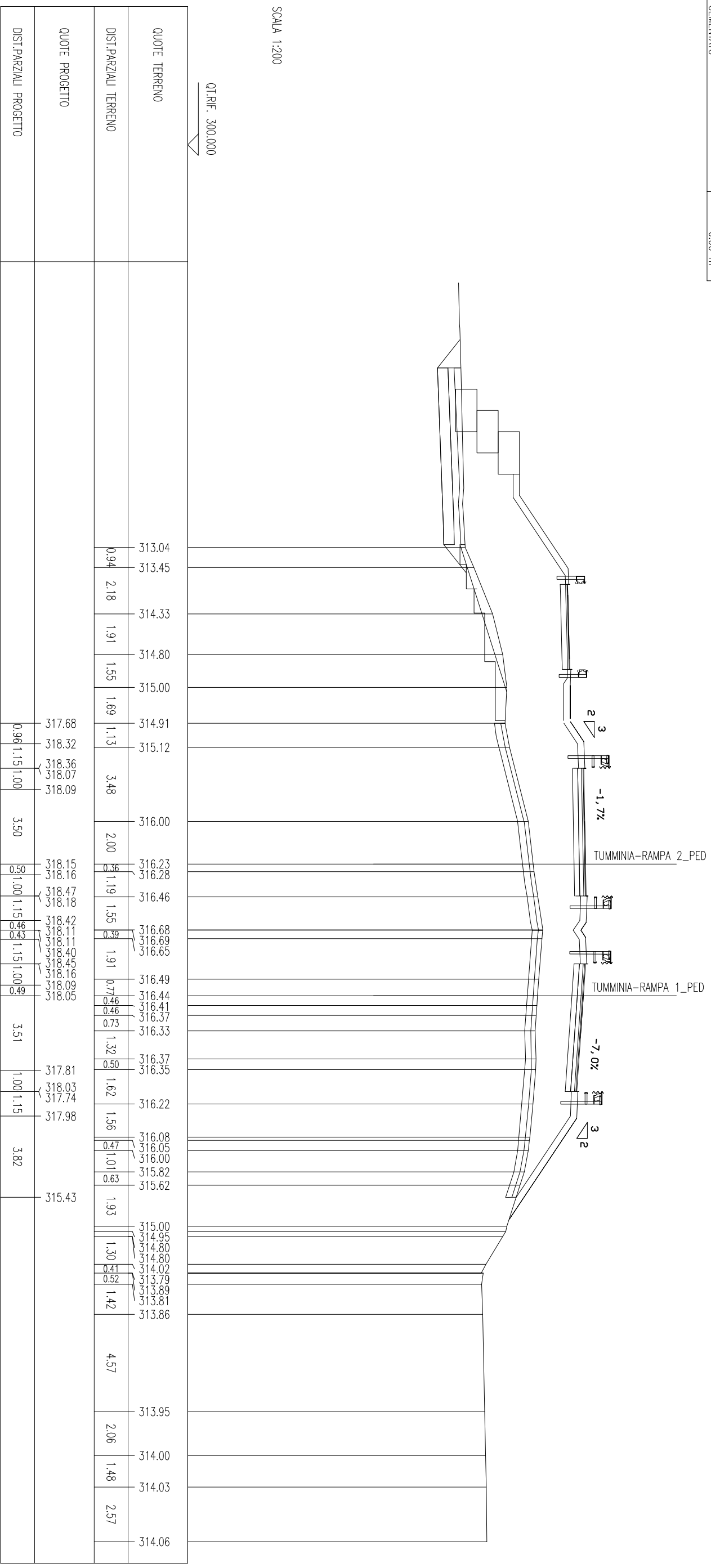
SEZIONE N. : 44  
 Q1. PROGETTO : 317,91  
 DIST.PROG. : 821,01

SEZIONE N. : 7  
 Q1. PROGETTO : 318,69  
 DIST.PROG. : 98,88

SEZIONE N. : 30  
 Q1. PROGETTO : 318,59  
 DIST.PROG. : 460,00  
 DIST.PREC. : 6,00  
 DIST.SUCC. : 3,01

SCALA 1:200

Q1.RIF. 300,000



QUOTE TERRENO	DIST.PARZIALI TERRENO	QUOTE PROGETTO	DIST.PARZIALI PROGETTO
313.04	0,94	317.68	0,96
313.45	2,18	318.32	1,15
314.33	1,91	318.36	1,00
314.80	1,55	318.07	3,50
315.00	1,69	318.09	0,50
314.91	1,13	318.15	1,00
315.12	3,48	318.16	1,15
316.00	2,00	318.18	0,45
316.23	0,91	318.42	1,15
316.28	1,19	318.11	0,45
316.46	1,55	318.11	1,15
316.68	0,68	318.40	1,00
316.69	1,91	318.45	0,49
316.65	0,77	318.16	1,15
316.49	0,46	318.09	0,49
316.44	0,46	318.05	3,51
316.41	0,46	317.81	1,00
316.37	0,73	317.74	1,15
316.33	1,32	317.98	3,82
316.37	0,50		
316.35	1,62		
316.22	1,56		
316.08	0,47		
316.05	1,01		
316.00	0,63		
315.82	1,93		
315.62	1,30		
315.00	0,52		
314.95	1,42		
314.80	4,57		
314.80	2,06		
314.02	1,48		
313.79	2,57		
313.89			
313.81			
313.86			
313.95			
314.00			
314.03			
314.06			



SCAVI BONIFIGHE SS 121 LOTTO 2A	
STERRO	2,06 mq
BONIFIGA PIANO POSA RILEVATO	2,31 mq
BONIFIGA NUOVE TRINCEE	1,34 mq
GRADONATURA	1,66 m
RILEVATI SS 121 LOTTO 2A	
RILEVATO	0,82 mq
TERRENO VEGETALE	5,45 m
SOVRAST. SS 121 LOTTO 2A	
USURA	6,00 m
BINDER	6,00 m
BASE	6,00 m
MISTO CEMENTATO	6,00 m

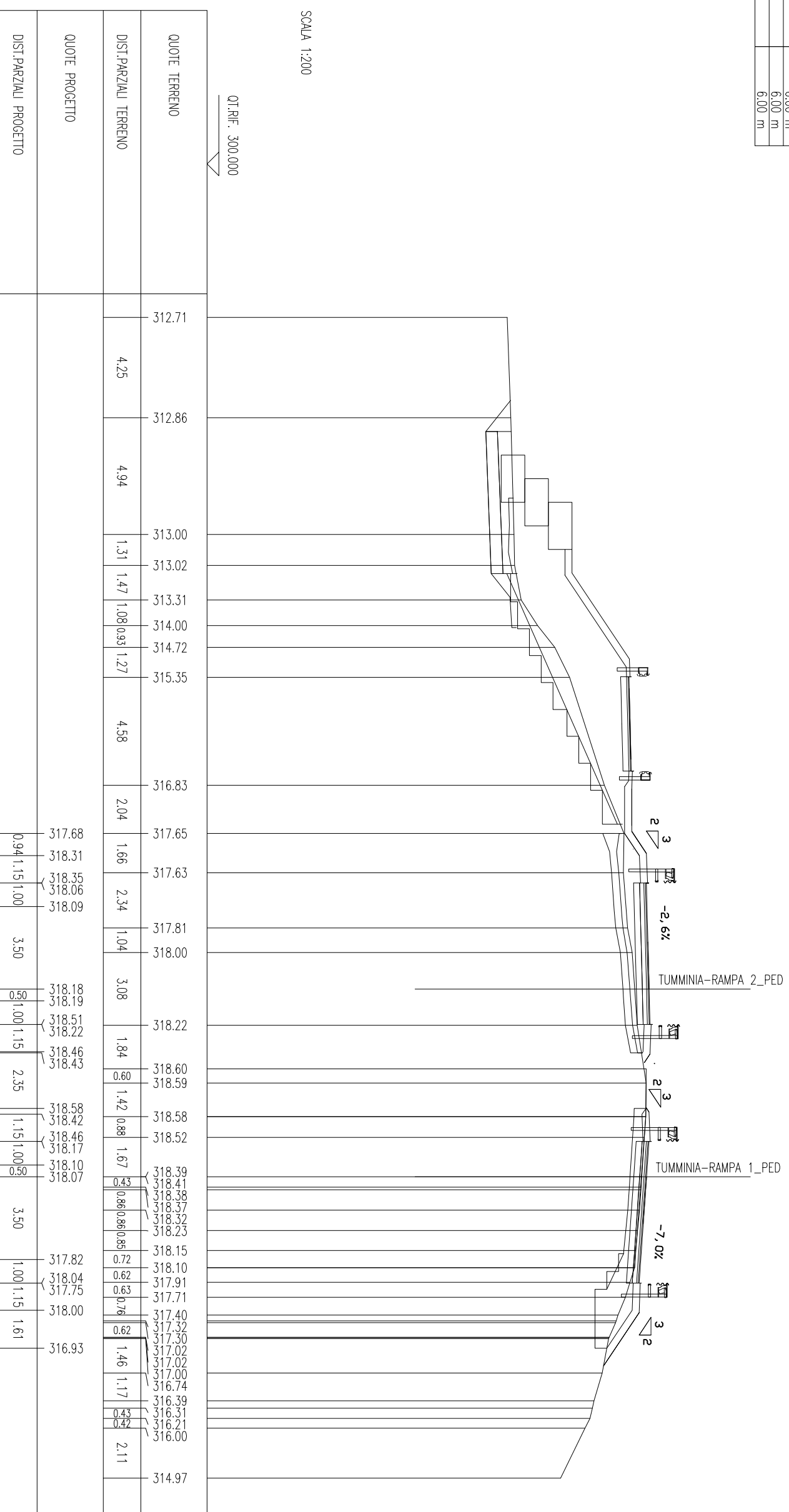
SEZIONE N. : 43B  
 QT. PROGETTO : 317,91  
 DIST.PROG. : 818,18

SEZIONE N. : 6A  
 QT. PROGETTO : 318,72  
 DIST.PROG. : 95,70

SEZIONE N. : 30A  
 QT. PROGETTO : 318,61  
 DIST.PROG. : 463,01  
 DIST.PREC. : 3,01  
 DIST.SUCC. : 16,99

SCALA 1:200

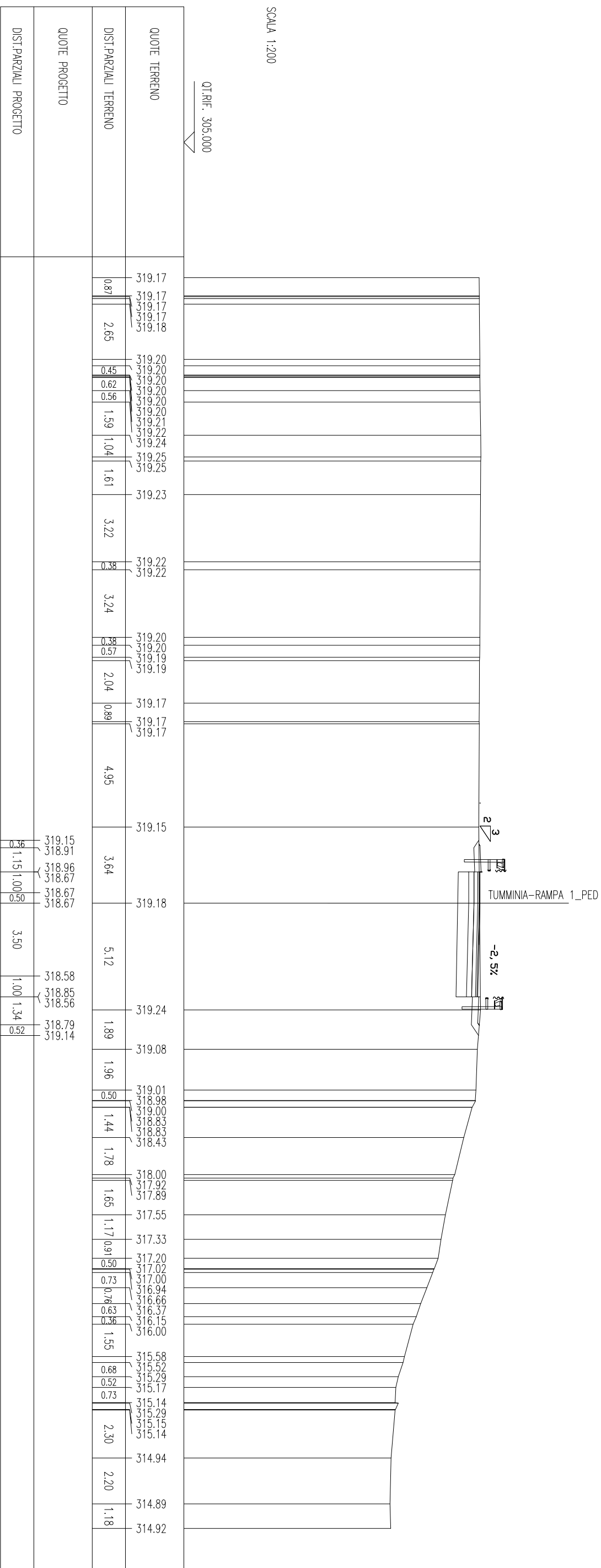
QT.RIF. 300,000






SCAVI BONIFICHE SS 121 LOTTO 2A	
STERRO	4.40 mq
BONIFICA NUOVE TRINCEE	3.08 mq
COMPATTAZIONE SCAVI	6.00 m
RILEVATI SS 121 LOTTO 2A	
TERRENO VEGETALE	2.75 m
SOPRAST. SS 121 LOTTO 2A	
USURA	6.00 m
BINDER	6.00 m
BASF	6.00 m
MISTO CEMENTATO	6.00 m

SEZIONE N. : 32  
 QT. PROGETTO : 319.21  
 DIST.PROG. : 490.00  
 DIST.PREC. : 10.00  
 DIST.SUCC. : 9.73




SCAVI BONIFICHE SS 121 LOTTO 2A	
STERRO	4.21 mq
BONIFICA NUOVE TRINCEE	3.21 mq
COMPATTAZIONE SCAVI	6.43 m
RILEVATI SS 121 LOTTO 2A	
TERRENO VEGETALE	1.40 m
SOPRAST. SS 121 LOTTO 2A	
USURA	6.43 m
BINDER	6.43 m
BASE	6.43 m
MISTO CEMENTATO	6.43 m

SEZIONE N. : 32A  
 QT. PROGETTO : 319.48  
 DIST.PROG. : 499.73  
 DIST.PREC. : 9.73  
 DIST.SUCC. : 0.55



SCAVI BONIFICHE SS 121 LOTTO 2A	
STERRO	4.46 mq
BONIFICA NUOVE TRINCEE	3.42 mq
COMPATTAZIONE SCAVI	6.85 m
RILEVATI SS 121 LOTTO 2A	
TERRENO VEGETALE	1.41 m
SOPRAST. SS 121 LOTTO 2A	
USURA	6.85 m
BINDER	6.85 m
BASE	6.85 m
MISTO CEMENTATO	6.85 m

SEZIONE N. : 33  
 QT. PROGETTO : 319.49  
 DIST.PROG. : 500.28  
 DIST.PREC. : 0.55

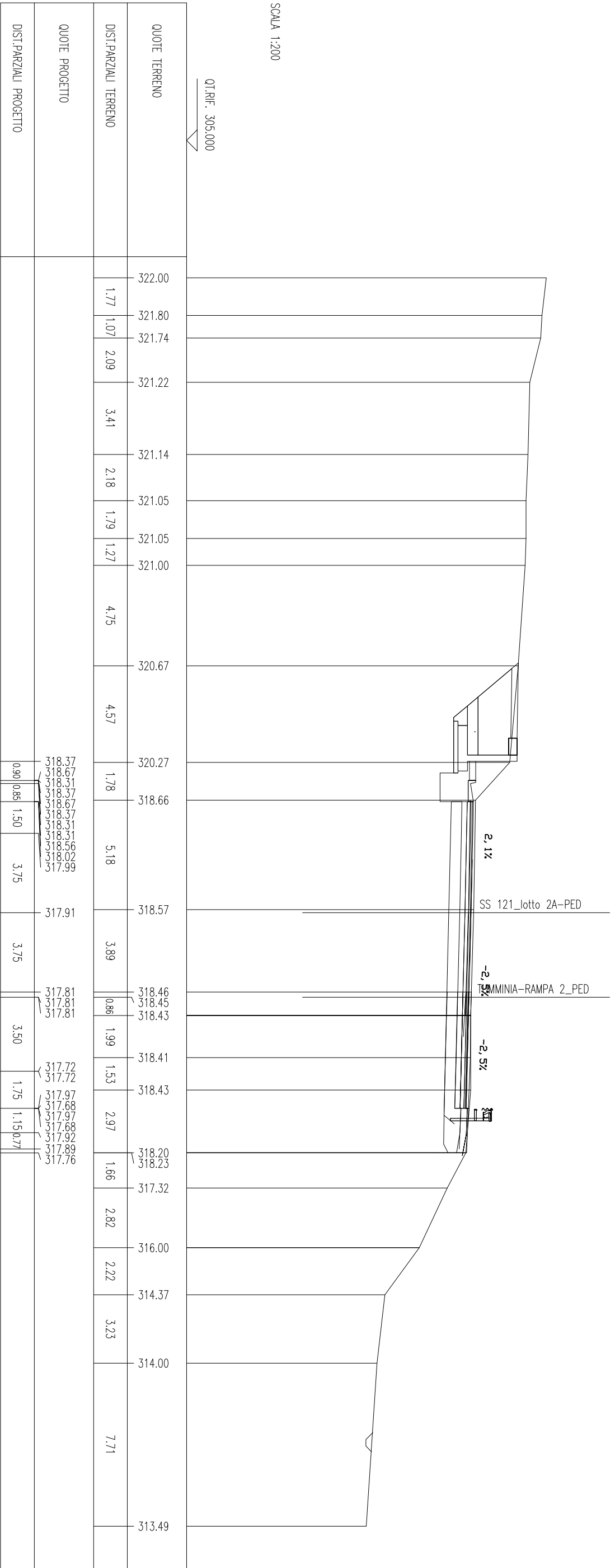


# RAMPA 2

SCAVI BONIFIGHE SS 121 LOTTO 2A	
STERRO	3,83 mq
BONIFICA PIAT STRADALE ESIST	0,55 mq
BONIFICA TRIGEE IN ALLARGAMENTO	2,68 mq
COMPATTAZIONE SCAVI	5,50 m
SCARIFICA	1,11 m
DEMOLIZIONE SOVRASTRUTTURA	0,34 mq
RILEVATI SS 121 LOTTO 2A	
TERRENO VEGETALE	2,26 m
SOVRASTI. SS 121 LOTTO 2A	
USURA	5,50 m
BINDER	5,50 m
BASE	5,50 m
MISTO CEMENTIATO	5,50 m

SEZIONE N. : 125A  
 QT. PROGETTO : 318,45  
 DIST.PROG. : 2481,50

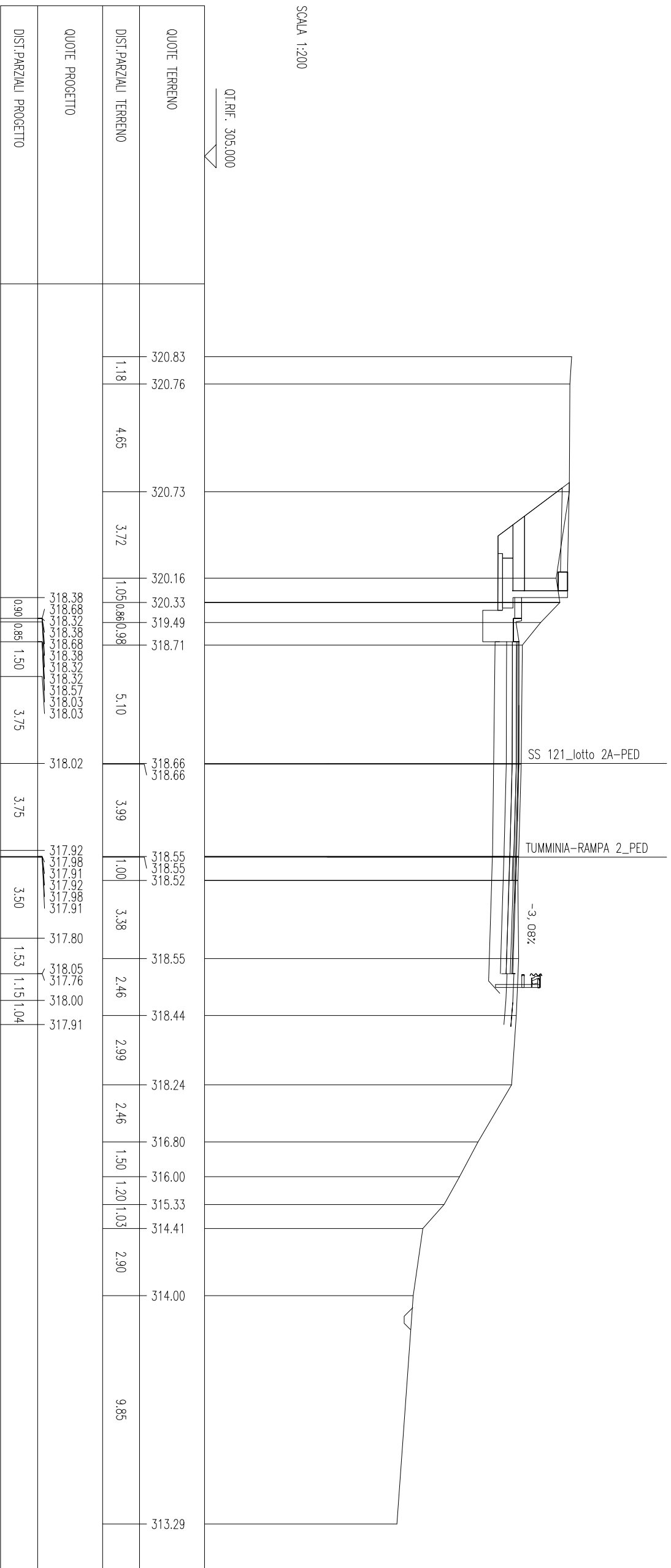
SEZIONE N. : 1  
 QT. PROGETTO : 318,35  
 DIST.PROG. : 0,00  
 DIST.SUCC. : 8,88



SCAVI BONIFIGHE SS 121 LOTTO 2A	
STERRO	4.05 mq
BONIFICA PIAT STRADALE ESIST	0.62 mq
BONIFICA TRICEE IN ALLARGAMENTO	2.43 mq
COMPATTAZIONE SCAVI	5.05 m
SCARIFICA	1.02 m
DEMOLIZIONE SOVRASTRUTTURA	0.31 mq
RILEVATI SS 121 LOTTO 2A	
TERRENO VEGETALE	2.30 m
SOVRAST. SS 121 LOTTO 2A	
USURA	5.05 m
BINDER	5.05 m
BASE	5.05 m
MISTO CEMENTATO	5.05 m

SEZIONE N. : 125.C  
 QI. PROGETTO : 318.56  
 DIST.PROG. : 2490.49

SEZIONE N. : 1.A  
 QI. PROGETTO : 318.45  
 DIST.PROG. : 888  
 DIST.PREC. : 888  
 DIST.SUCC. : 6.73





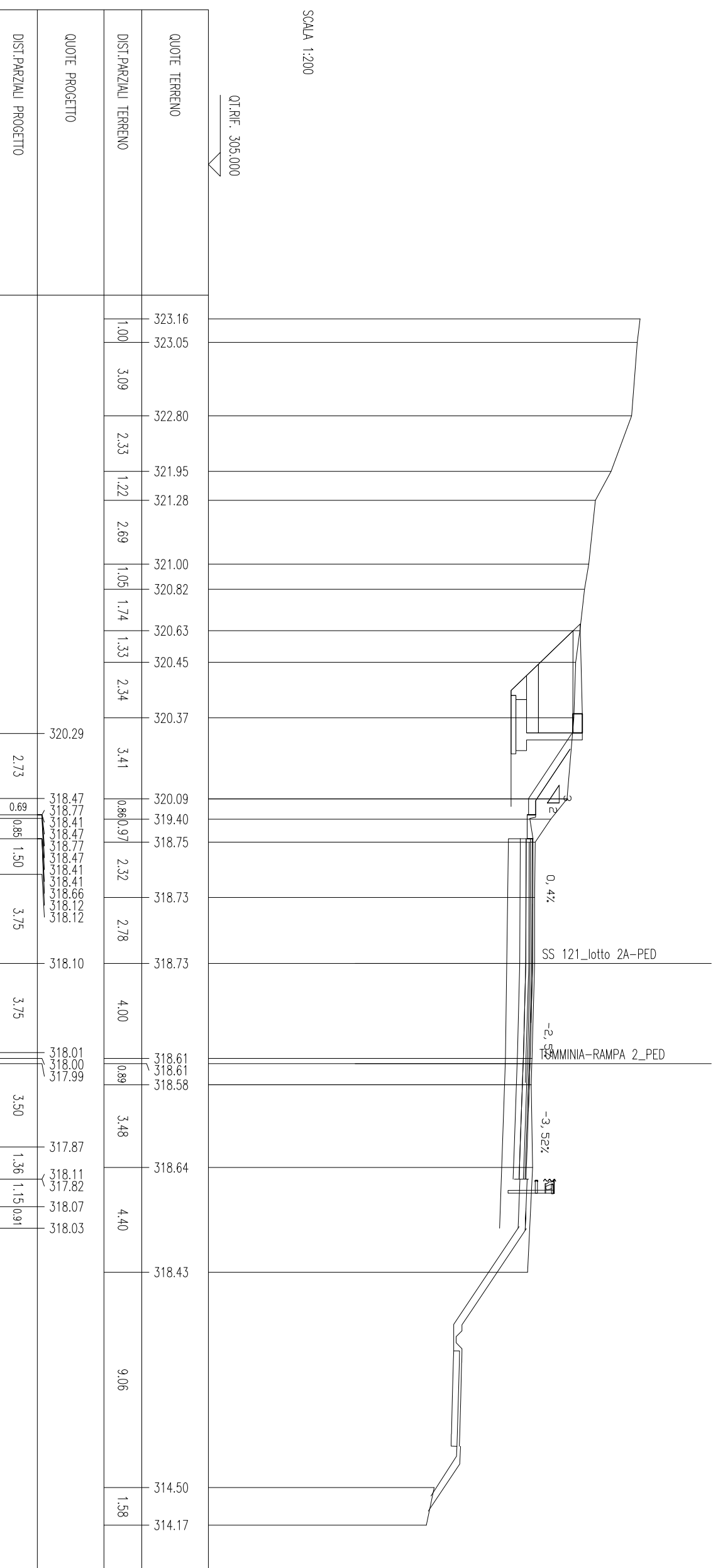
SCAVI BONIFIGHE SS 121 LOTTO 2A	
STERRO	4.00 mq
BONIFICA PIAT STRADALE ESIST	0.51 mq
BONIFICA TRICEE IN ALLARGAMENTO	3.66 mq
COMPATTAZIONE SCAVI	5.08 m
SCARIFICA	1.02 m
DEMOLIZIONE SOVRASTRUTTURA	0.31 mq
RILEVATI SS 121 LOTTO 2A	
TERRENO VEGETALE	2.17 m
SOVRAST. SS 121 LOTTO 2A	
USURA	5.08 m
BINDER	5.08 m
BASF	5.08 m
MISTO CEMENTATO	5.08 m

SEZIONE N. : 125.D  
 QI. PROGETTO : 318.64  
 DIST.PROG. : 2497.31

SEZIONE N. : 1.B  
 QI. PROGETTO : 318.53  
 DIST.PROG. : 15.61  
 DIST.PREC. : 6.73  
 DIST.SUCC. : 2.09

SCALA 1:200

QI.RIF. 305.000

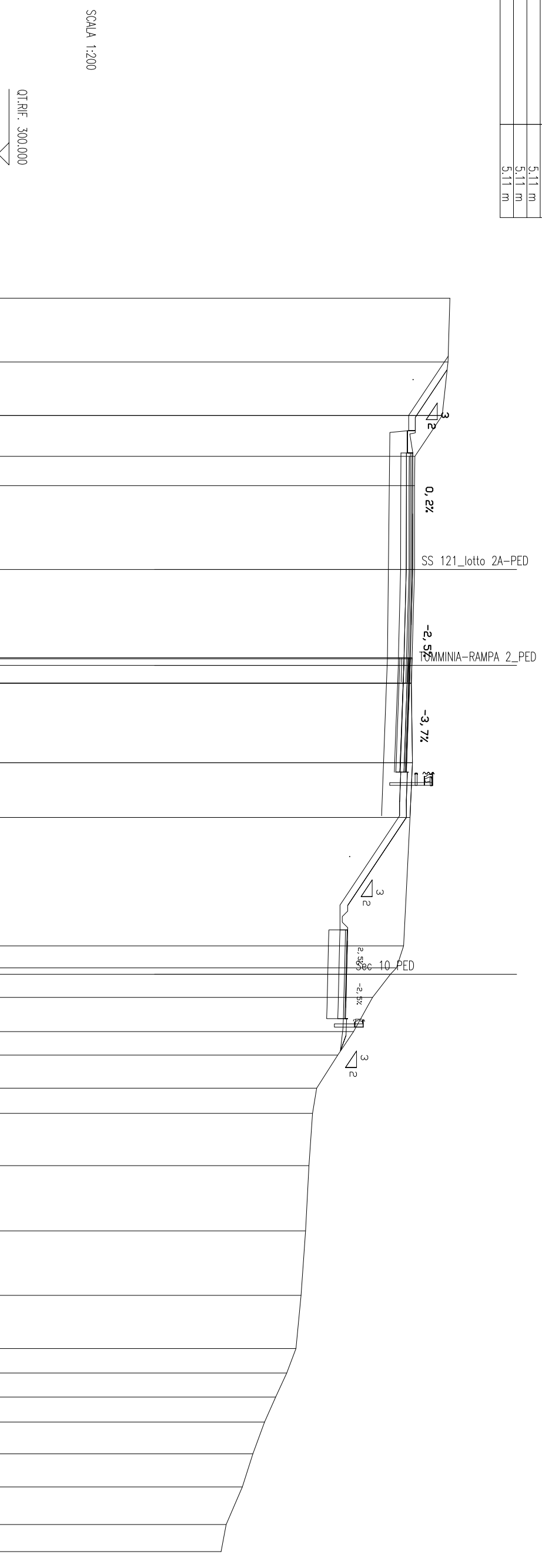


SCAVI BONIFEGHE SS 121 LOTTO 2A	
STERRO	3,93 mq
BONIFICA PIAT STRADALE ESIST.	0,55 mq
BONIFICA TRICEE IN ALLARGAMENTO	3,55 mq
COMPATTAZIONE SCAVI	5,11 m
SCARIFICA	1,10 m
DEMOLIZIONE SOVRASTRUTTURA	0,33 mq
RILEVATI SS 121 LOTTO 2A	
TERRENO VEGETALE	2,05 m
SOVRAST. SS 121 LOTTO 2A	
USURA	5,11 m
BINDER	5,11 m
BASE	5,11 m
MISTO CEMENTATO	5,11 m

SEZIONE N. : 126  
 QT. PROGETTO : 318,66  
 DIST.PROG. : 2499,43

SEZIONE N. : 2  
 QT. PROGETTO : 318,56  
 DIST.PROG. : 17,70  
 DIST.PREC. : 2,09  
 DIST.SUCC. : 19,45

SEZIONE N. : 39A  
 QT. PROGETTO : 315,69  
 DIST.PROG. : 753,40



SCALA 1:200  
 QT.RIF. 300,000

QUOTE TERRENO	DIST.PARZIALI TERRENO	QUOTE PROGETTO	DIST.PARZIALI PROGETTO
320.34	2.87	320.27	2.68
320.25	2.42	318.48	0.69
320.00	1.83	318.78	0.86
318.76	1.32	318.42	1.50
318.75	3.77	318.78	3.75
318.75	3.98	318.48	3.75
318.66	0.80	318.03	3.50
318.54	3.59	318.02	1.31
318.26	2.47	318.03	1.34
317.94	5.78	318.02	0.69
317.67	0.99	318.07	3.94
316.86	1.04	318.07	1.11
316.00	1.54	315.39	0.69
315.29	1.05	315.39	1.50
314.34	1.49	315.39	1.50
314.16	1.13	315.38	0.69
314.00	2.35	315.34	1.04
313.85	2.94	315.31	1.04
313.64	2.90	315.29	1.04
313.41	2.40	315.54	1.04
313.00	1.10	315.53	1.04
312.50	1.08	315.41	1.04
312.00	1.13		
311.7	1.43		
311.47	1.49		
311.00	1.69		
310.27	1.22		
310.05			



SCAVI BONIFICHE SS 121_LOTTO 2A	
TIPO	4.71 mq
BONIFICA NUOVE TRINCEE	3.37 mq
COMPATTAZIONE SCAVI	6.53 m
RILEVATI SS 121_LOTTO 2A	
TERRENO VEGETALE	1.25 m
SOPRAST. SS 121_LOTTO 2A	
USURA	6.53 m
BINDER	6.53 m
BASE	6.53 m
MISTO CEMENTIATO	6.53 m

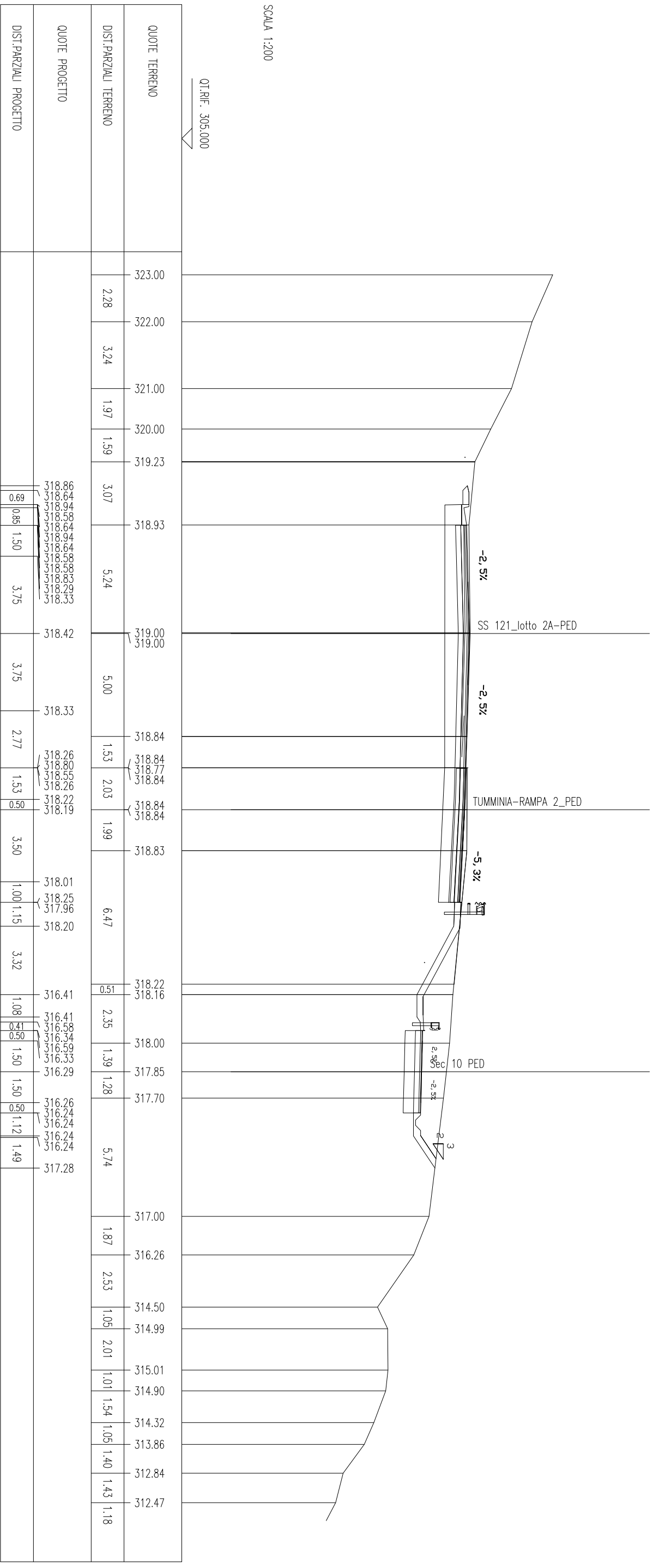
SEZIONE N. : 127.A  
 QT. PROGETTO : 318.96  
 DIST.PROG. : 2525.29

SEZIONE N. : 3A  
 QT. PROGETTO : 318.73  
 DIST.PROG. : 42.68  
 DIST.PREC. : 5.53  
 DIST.SUCC. : 17.32

SEZIONE N. : 40A  
 QT. PROGETTO : 316.64  
 DIST.PROG. : 774.19

SCALA 1:200

QT.RIF. 305,000



QUOTE TERRENO	DIST.PARZIALE TERRENO
323.00	2,28
322.00	3,24
321.00	1,97
320.00	1,59
319.23	3,07
318.93	5,24
319.00	5,00
318.84	1,53
318.84	2,03
318.84	1,99
318.83	6,47
318.22	0,51
318.16	2,35
318.00	1,39
317.85	1,28
317.70	5,74
317.00	1,87
316.26	2,53
314.50	1,05
314.99	2,01
315.01	1,01
314.90	1,54
314.32	1,05
313.86	1,40
312.84	1,43
312.47	1,18

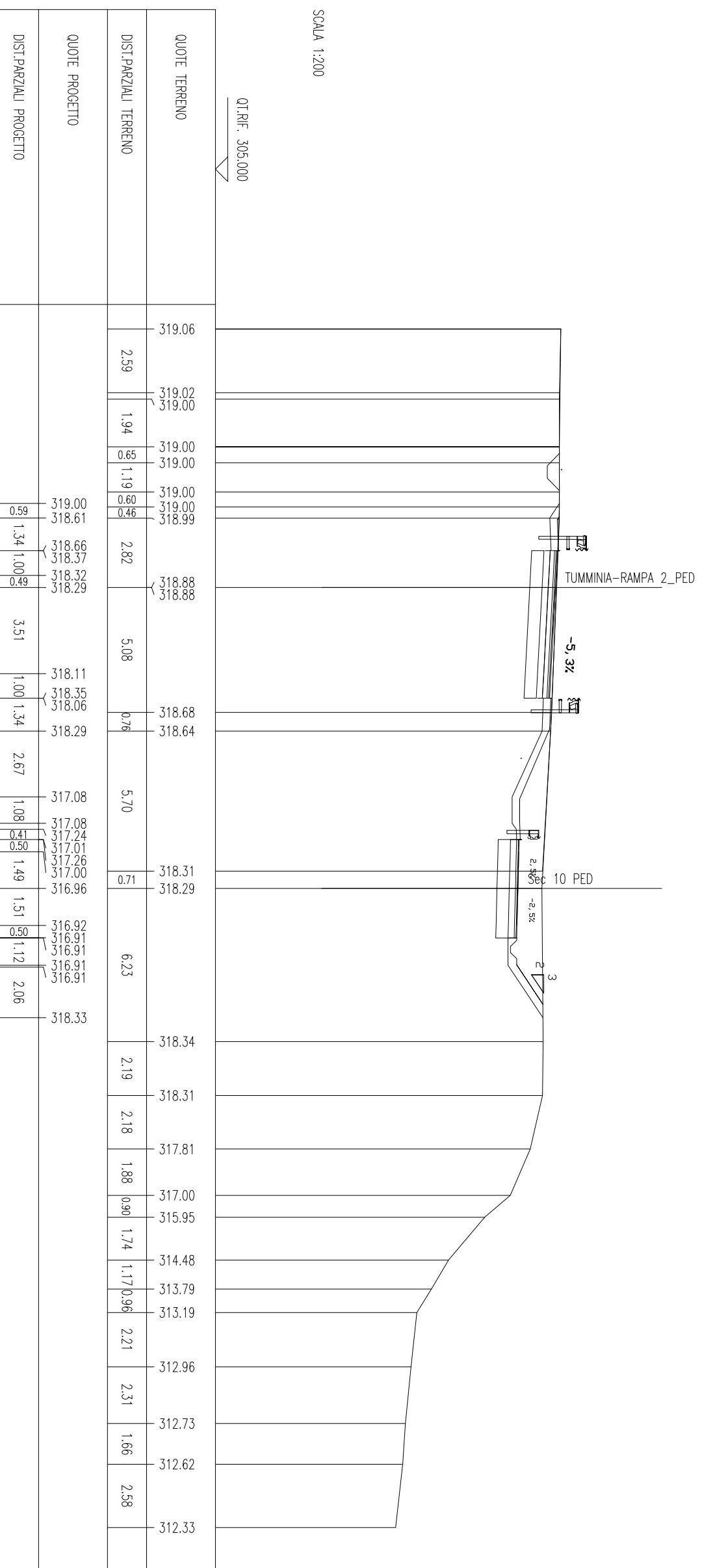
QUOTE PROGETTO	DIST.PARZIALE PROGETTO
318.86	0,00
318.64	0,00
318.94	0,00
318.58	0,00
318.64	0,00
318.64	0,00
318.58	0,00
318.58	0,00
318.25	0,00
318.33	0,00
318.42	0,00
318.26	0,00
318.80	0,00
318.55	0,00
318.26	0,00
318.22	0,00
318.19	0,00
318.01	0,00
318.25	0,00
317.96	0,00
318.20	0,00
316.41	0,00
316.41	0,00
316.58	0,00
316.34	0,00
316.59	0,00
316.33	0,00
316.29	0,00
316.26	0,00
316.24	0,00
316.24	0,00
316.24	0,00
316.24	0,00
317.28	0,00

SCAVI BONIFICHE SS 121 LOTTO 2A	
STERRO	4.65 mq
BONIFICA NUOVE TRINCEE	3.00 mq
COMPATTAZIONE SCAVI	6.00 m
RILEVATI SS 121 LOTTO 2A	
TERRENO VEGETALE	2.65 m
SOPRAST. SS 121 LOTTO 2A	
USURA	6.00 m
BINDER	6.00 m
BASF	6.00 m
MISTO CEMENTATO	6.00 m

SEZIONE N. : 4 SEZIONE N. : 41.A  
 QT. PROGETTO : 318.83 QT. PROGETTO : 317.31  
 DIST.PROG. : 60.00 DIST.PROG. : 788.17  
 DIST.PREC. : 17.32  
 DIST.SUCC. : 4.12

SCALA 1:200

QT.RIF. 305.000

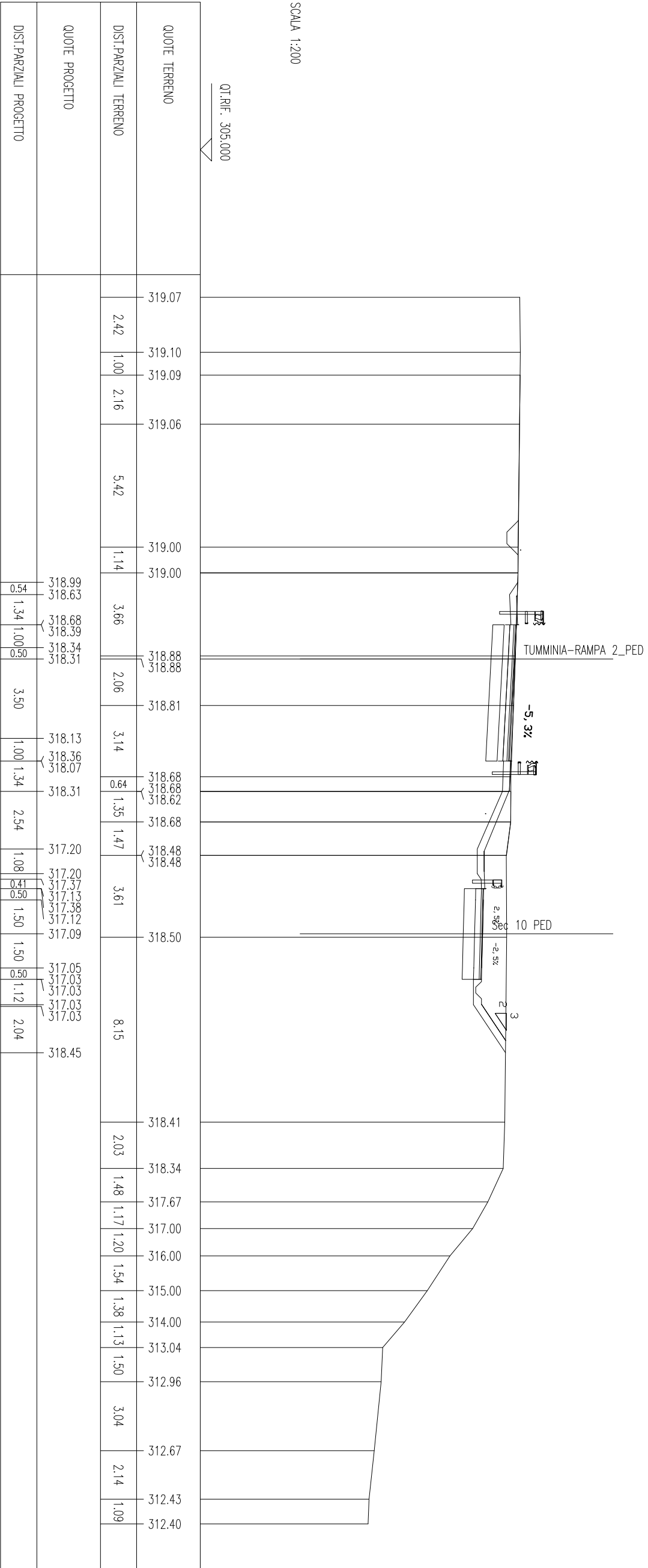


SCAVI BONIFICHE SS 121 LOTTO 2A	
STERRO	4.47 mq
BONIFICA NUOVE TRINCEE	3.00 mq
COMPATTAZIONE SCAVI	6.00 m
RILEVATI SS 121 LOTTO 2A	
TERRENO VEGETALE	2.57 m
SOPRAST. SS 121 LOTTO 2A	
USURA	6.00 m
BINDER	6.00 m
BASF	6.00 m
MISTO CEMENTATO	6.00 m

SEZIONE N. : 4.A SEZIONE N. : 41.C  
 QT. PROGETTO : 318.85 QT. PROGETTO : 317.44  
 DIST.PROG. : 64.12 DIST.PROG. : 791.51  
 DIST.PREC. : 4.12  
 DIST.SUCC. : 15.88

SCALA 1:200

QT.RIF. 305.000



QUOTE TERRENO	DIST.PARZALI TERRENO	QUOTE PROGETTO	DIST.PARZALI PROGETTO
319.07	2.42	318.99	0.54
319.10	1.00	318.63	1.34
319.09	2.16	318.68	1.00
319.06	5.42	318.39	0.50
319.00	1.14	318.34	3.50
319.00	3.66	318.31	1.00
318.88	2.06	318.36	1.34
318.81	3.14	318.07	2.54
318.68	0.64	318.31	1.08
318.68	1.35	317.20	0.41
318.62	1.47	317.20	0.50
318.68	3.61	317.37	0.50
318.48	8.15	317.13	1.50
318.48	8.15	317.38	1.50
318.50	8.15	317.12	1.50
318.50	8.15	317.09	1.50
318.41	2.03	317.05	1.12
318.34	1.48	317.03	2.04
317.67	1.17	317.03	
317.00	1.20	317.03	
316.00	1.54	317.03	
315.00	1.38	317.03	
314.00	1.13	317.03	
313.04	1.50	317.03	
312.96	3.04	317.03	
312.67	2.14	317.03	
312.43	1.09	317.03	
312.40		317.03	

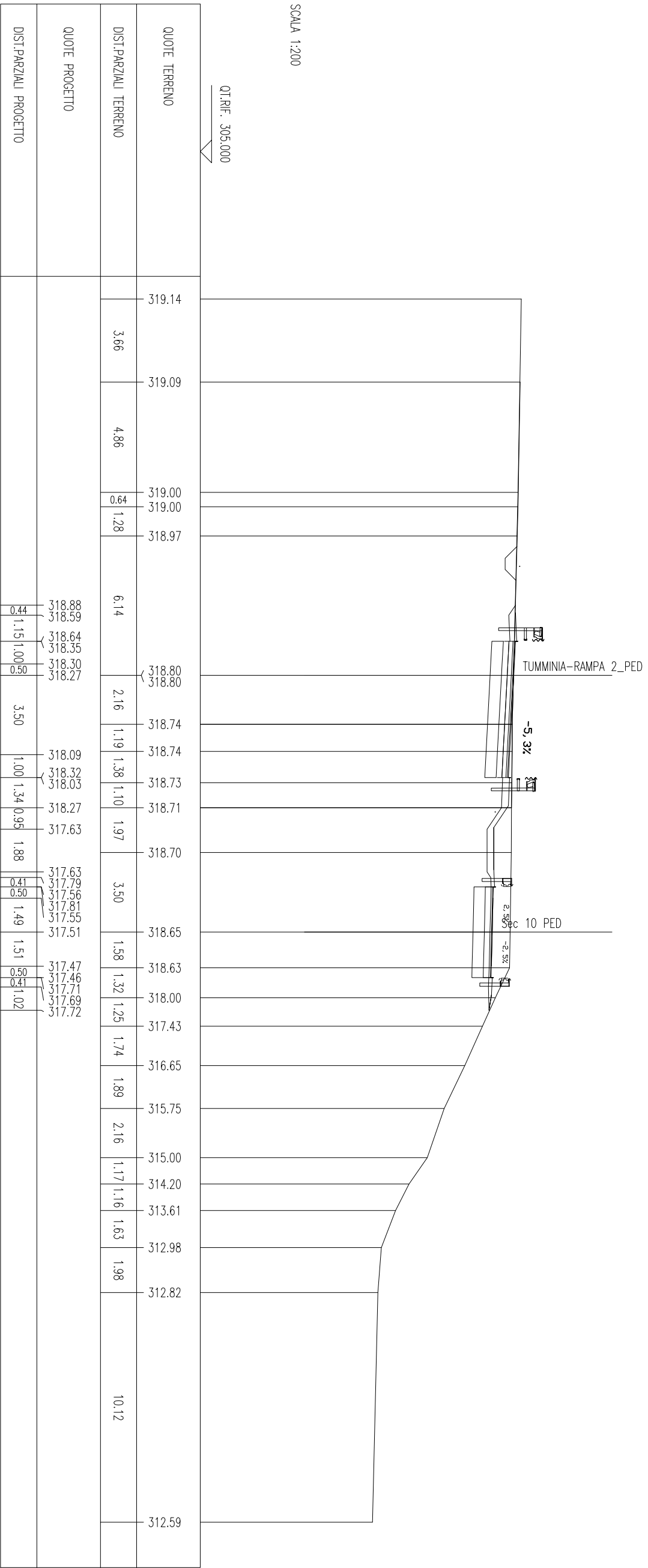


SCAVI BONIFICHE SS 121 LOTTO 2A	
STERRO	4,36 mq
BONIFICA NUOVE TRINCEE	3,00 mq
COMPATTAZIONE SCAVI	6,00 m
RILEVATI SS 121 LOTTO 2A	
TERRENO VEGETALE	2,52 m
SOVRASTI. SS 121 LOTTO 2A	
USURA	6,00 m
BINDER	6,00 m
BASF	6,00 m
MISTO CEMENTATO	6,00 m

SEZIONE N. : 5.A                      SEZIONE N. : 43  
 QT. PROGETTO : 318,81              QT. PROGETTO : 317,86  
 DIST.PROG. : 85,57                    DIST.PROG. : 809,55  
 DIST.PREC. : 5,57  
 DIST.SUCC. : 4,43

SCALA 1:200

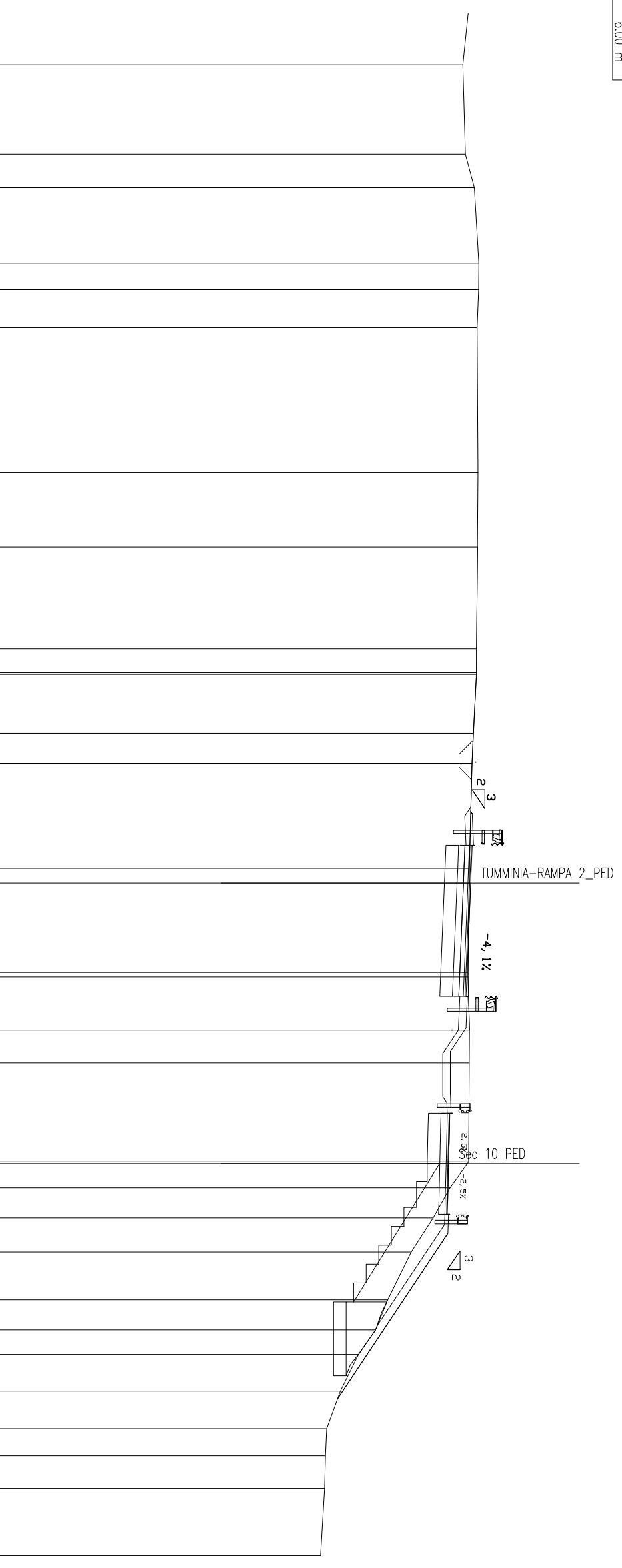
QT.RIF. 305,000





SCAVI BONIFICHE SS 121 LOTTO 2A	
STERRO	3,89 mq
BONIFICA NUOVE TRINCEE	3,00 mq
COMPATTAZIONE SCAVI	6,00 m
RILEVATI SS 121 LOTTO 2A	
TERRENO VEGETALE	2,61 m
SOVRASF. SS 121 LOTTO 2A	
USURA	6,00 m
BINDER	6,00 m
BASE	6,00 m
MISTO CEMENTATO	6,00 m

SEZIONE N. : 6                      SEZIONE N. : 43A  
 QT. PROGETTO : 318,77            QT. PROGETTO : 317,90  
 DIST.PROG. : 90,00                DIST.PROG. : 813,25  
 DIST.PREC. : 4,43  
 DIST.SUCC. : 5,70



SCALA 1:200

QT.RIF. 300,000

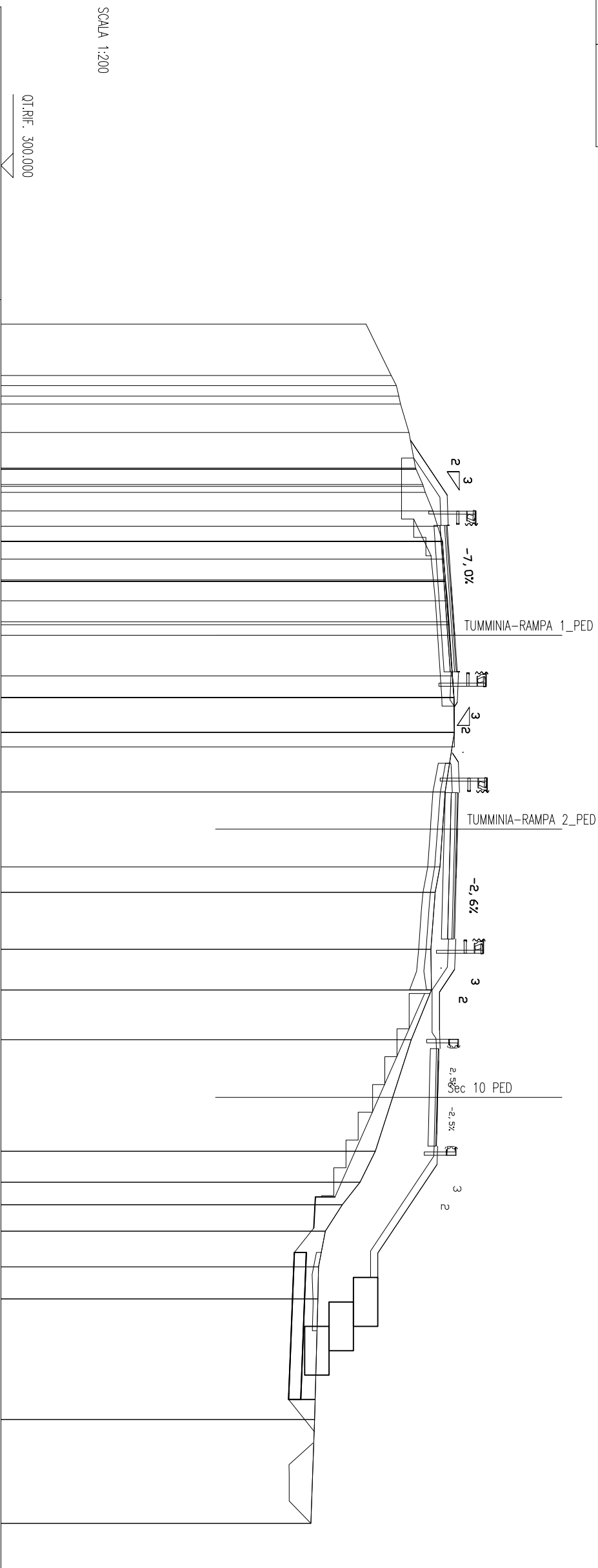
QUOTE TERRENO		
DIST.PARZIALI TERRENO	2,54	3,54
	1,33	2,99
	1,06	1,50
	5,75	2,95
	4,03	0,95
	0,95	2,34
	1,20	1,20
	4,16	0,58
	3,55	2,11
	1,30	1,72
	3,93	0,41
	0,95	1,50
	1,50	0,50
	4,01	
QUOTE PROGETTO	315,05	
DIST.PARZIALI PROGETTO	4,01	

SCAVI BONIFIGHE SS 121 LOTTO 2A	
SCOTICO	9.30 m
BONIFICA PIANO POSA RILEVATO	2.92 mq
RILEVATI SS 121 LOTTO 2A	2.48 mq
RILEVATO	4.07 m
TERRENO VEGETALE	
SOPRAST. SS 121 LOTTO 2A	
USURA	6.00 m
BINDER	6.00 m
BASE	6.00 m
MISTO CEMENTATO	6.00 m

SEZIONE N. : 30A  
 QT. PROGETTO : 318.61  
 DIST.PROG. : 463.01

SEZIONE N. : 6A  
 QT. PROGETTO : 318.72  
 DIST.PROG. : 95.70  
 DIST.PREC. : 5.70  
 DIST.SUCC. : 3.18

SEZIONE N. : 43B  
 QT. PROGETTO : 317.91  
 DIST.PROG. : 818.18



QUOTE TERRENO	DIST. PARZIALI TERRENO	QUOTE PROGETTO	DIST. PARZIALI PROGETTO
314.97	2.11	316.93	1.61
316.00	0.42	318.00	1.15
316.21	0.43	318.04	1.00
316.31	1.17	317.75	3.50
316.39	1.46	317.82	0.51
316.74	0.62	318.07	1.00
317.00	0.76	318.10	1.15
317.02	0.63	318.46	2.35
317.30	0.62	318.17	1.15
317.32	0.72	318.42	1.15
317.40	0.59	318.58	2.35
317.71	0.80	318.43	1.15
317.91	0.86	318.46	1.00
318.10	0.43	318.51	0.51
318.15	1.67	318.22	0.51
318.23	0.88	318.19	3.50
318.23	1.42	318.18	3.50
318.32	0.60	318.09	1.00
318.37	1.84	318.35	1.15
318.38	1.53	318.06	1.50
318.41	1.04	318.31	1.74
318.52	2.34	317.68	1.74
318.58	1.66	317.68	0.51
318.59	2.04	317.84	1.50
318.60	4.58	317.61	1.50
318.60	1.27	317.86	1.50
318.22	0.93	317.60	0.51
318.11	1.08	317.56	3.88
318.00	1.47	317.52	1.09
317.81	1.31	317.51	1.00
317.63	4.94	317.76	1.00
317.65	4.25	317.74	1.00
316.83		312.97	
315.35			
314.72			
314.00			
313.31			
313.02			
313.00			
312.86			
312.71			

SCALA 1:200

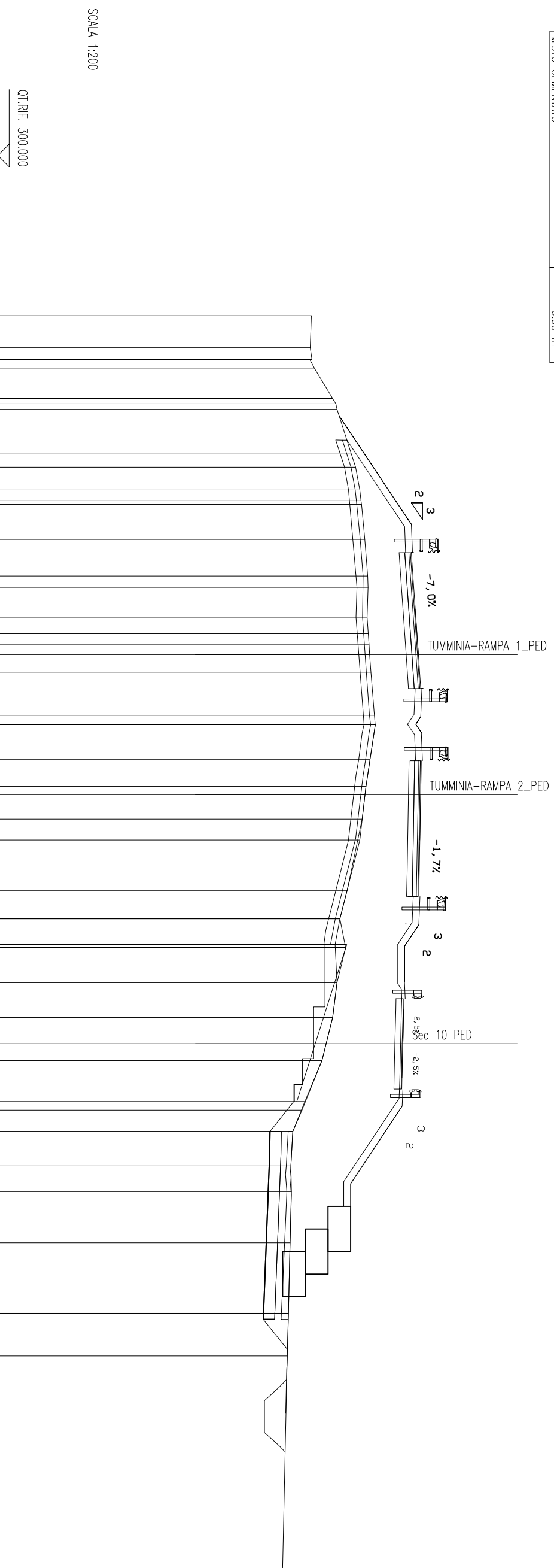
QT. RIF. 300.000

SCALI BONIFICHE SS 121 LOTTO 2A	
SCOLICO	9.74 m
BONIFICA PIANO POSA RILEVATO	2.95 mq
RILEVATI SS 121 LOTTO 2A	22.22 mq
TERRENO VEGETALE	4.09 m
SOVRASTI SS 121 LOTTO 2A	
USURA	6.00 m
BANDIER	6.00 m
BASE	6.00 m
MISTO CEMENTATO	6.00 m

SEZIONE N. : 30  
 QT. PROGETTO : 318.59  
 DIST.PROG. : 460.00

SEZIONE N. : 7  
 QT. PROGETTO : 318.69  
 DIST.PROG. : 98.88  
 DIST.PREC. : 3.18  
 DIST.SUCC. : 6.59

SEZIONE N. : 44  
 QT. PROGETTO : 317.91  
 DIST.PROG. : 821.01



SCALA 1:200

QT.RIF. 300.000

QUOTE TERRENO	DIST.PARZIALI TERRENO	QUOTE PROGETTO	DIST.PARZIALI PROGETTO
313.86	1.42	315.43	3.82
313.81	0.52	317.98	1.15
313.89	1.30	318.03	1.00
313.79	1.93	317.74	1.15
314.02	0.63	317.81	1.00
314.80	0.93	318.05	1.15
314.80	0.63	318.09	1.15
314.95	1.01	318.45	1.15
315.00	0.47	318.16	1.15
315.62	1.56	318.40	1.15
315.82	1.62	318.11	1.15
316.00	0.50	318.11	1.15
316.05	1.32	318.42	1.15
316.08	0.73	318.47	1.15
316.22	0.46	318.18	1.15
316.35	0.77	318.16	1.15
316.37	1.91	318.15	1.15
316.33	0.36	318.09	1.15
316.37	1.55	318.36	1.15
316.37	1.19	318.07	1.15
316.41	0.96	318.32	1.15
316.44	1.19	317.68	1.74
316.49	0.38	317.68	0.41
316.65	1.55	317.84	0.50
316.69	1.15	317.61	1.49
316.68	1.19	317.86	1.51
316.46	0.92	317.59	0.50
316.28	2.23	317.56	1.51
316.23	1.26	317.52	0.41
316.11	1.13	317.51	0.41
316.00	1.54	317.76	0.41
315.44	1.55	317.74	0.41
315.12	1.15	315.29	1.09
314.91	1.54	314.60	1.00
315.38	1.15	314.60	1.00
315.00	1.15	313.60	1.00
314.80	1.15	313.60	1.00
314.51	1.15	312.92	3.12
314.33	1.81	312.85	1.89
313.57	0.94	312.80	
313.45	1.53		
313.04	1.14		
312.95	2.26		
312.98	3.12		
312.92	1.89		
312.85			
312.80			
	12.20		

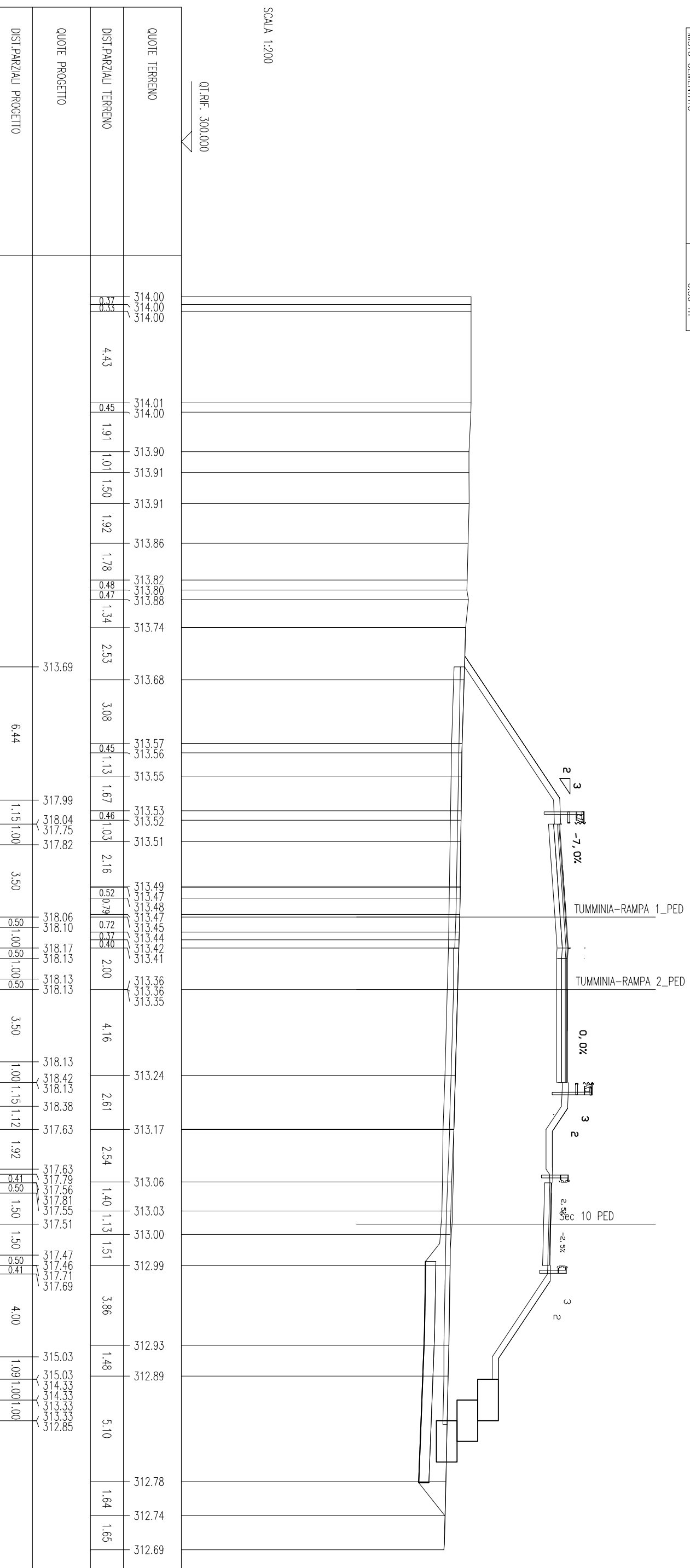
SCAVI BONIFICHE SS 121 LOTTO 2A	
SCOTICO	8,77 m
BONIFICA PIANO POSA RILEVATO	2,57 mq
RILEVATI SS 121 LOTTO 2A	
RILEVATO	42,58 mq
TERRENO VEGETALE	2,59 m
SOVRASATI. SS 121 LOTTO 2A	
USURA	6,50 m
BINDER	6,50 m
BASE	6,50 m
MISTO CEMENTIATO	6,50 m

SEZIONE N. : 29.A  
 QT. PROGETTO : 318,60  
 DIST.PROG. : 454,00

SEZIONE N. : 7A  
 QT. PROGETTO : 318,67  
 DIST.PROG. : 105,47  
 DIST.PREC. : 6,59  
 DIST.SUCC. : 13,90

SEZIONE N. : 44.B  
 QT. PROGETTO : 317,86  
 DIST.PROG. : 826,93

SCALA 1:200  
 01.RIF. 300.000

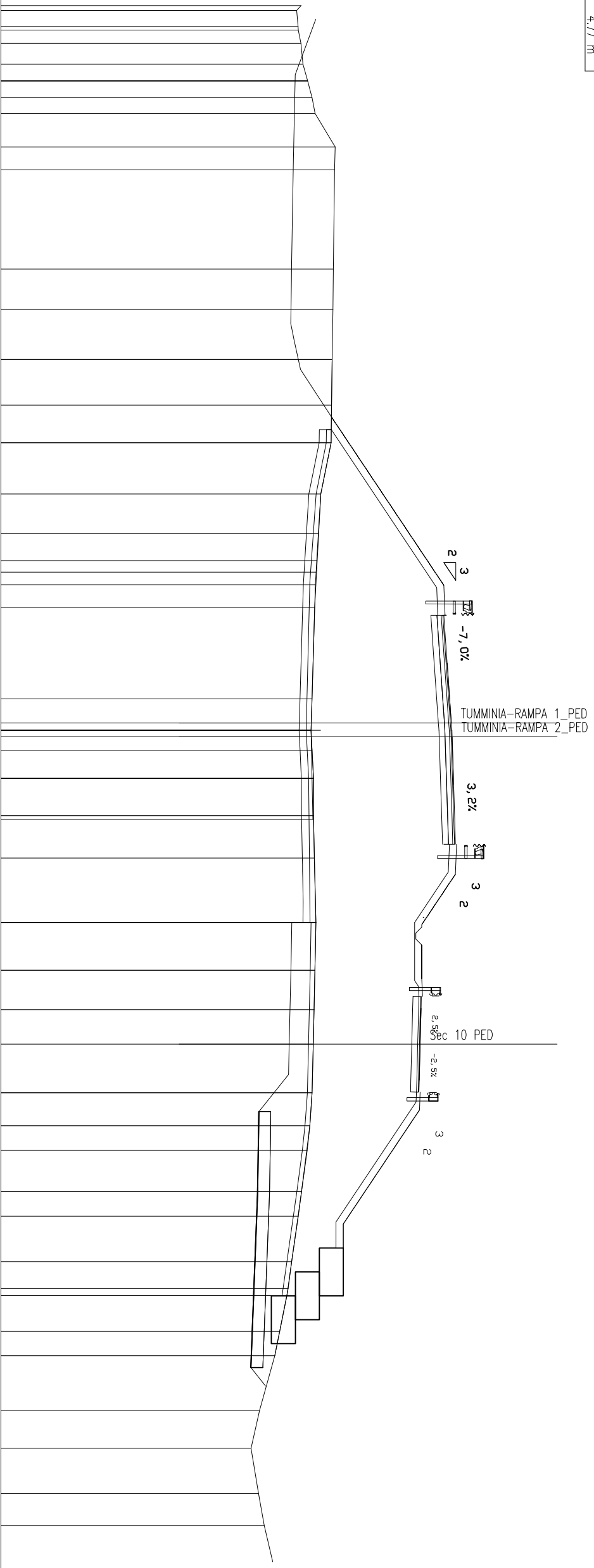


SGAMI BONIFICHE SS 121 LOTTO 2A	
SCOTICO	8,05 m
BONIFICA PIANO POSA RILEVATO	2,41 mq
RILEVATI SS 121 LOTTO 2A	
RILEVATO	42,18 mq
TERRENO VEGETALE	3,78 m
SOVRASFI. SS 121 LOTTO 2A	
USURA	4,77 m
BINDER	4,77 m
BASE	4,77 m
MISTO CEMENTIATO	4,77 m

SEZIONE N. : 29  
 QT. PROGETTO : 318,82  
 DIST.PROG. : 440,10

SEZIONE N. : 8  
 QT. PROGETTO : 318,85  
 DIST.PROG. : 119,37  
 DIST.PREC. : 13,90  
 DIST.SUCC. : 5,31

SEZIONE N. : 45  
 QT. PROGETTO : 317,51  
 DIST.PROG. : 842,75



SCALA 1:200

QT.RIF. 300,000

QUOTE TERRENO	DIST.PARZIAU TERRENO	QUOTE PROGETTO	DIST.PARZIAU PROGETTO
312.54		313.80	
312.35			6.61
312.41		318.21	1.15
312.42		318.25	1.00
312.54		317.96	3.51
312.62		318.03	
312.81		318.28	
312.81		318.30	
313.00		318.31	
313.12			3.50
313.96		318.42	
313.94		318.74	1.00
	4.15	318.45	1.15
		318.69	2.11
	1.70	317.28	2.43
		317.28	0.41
	2.08	317.45	0.50
		317.21	1.50
	1.91	317.46	1.50
		317.20	1.50
	1.58	317.16	
		317.12	0.50
	2.14	317.11	0.41
		317.36	
	1.66	317.35	
		312.97	
	1.13	312.95	
		312.96	
	0.94	312.95	
		312.96	
		312.97	
		313.00	
		313.05	
		313.06	
		313.03	
		313.09	
		313.16	
		313.11	
		313.12	
		313.08	
		313.05	
		313.00	
		312.91	
		312.79	
		312.56	
		312.42	
		312.14	
		312.00	
		311.95	
		311.64	
		311.44	
		310.80	
		310.45	
		310.76	
		311.00	





**RAMPA 3**








SCAVI BONIFICHE SS 121 LOTTO 2A	
STERRO	13.97 mq
BONIFICA TRICEE IN ALLARGAMENTO	2.38 mq
RILEVATI SS 121 LOTTO 2A	
TERRENDI VEGETALE	3.67 m
SDVRAST. SS 121 LOTTO 2A	
USURA	4.75 m
BINDER	4.75 m
BASE	4.75 m
MISTO CEMENTATO	4.75 m

SEZIONE N. : INIZIO PARATIA  
 QT. PROGETTO : 329.91  
 DIST. PRDG. : 161.00

SEZIONE N. : INIZIO PARATIA  
 QT. PROGETTO : 329.82  
 DIST. PRDG. : 1.00  
 DIST. PREC. : 0.01  
 DIST. SUCC. : 16.69

SCALA 1:200

QT. RIF. 310.000



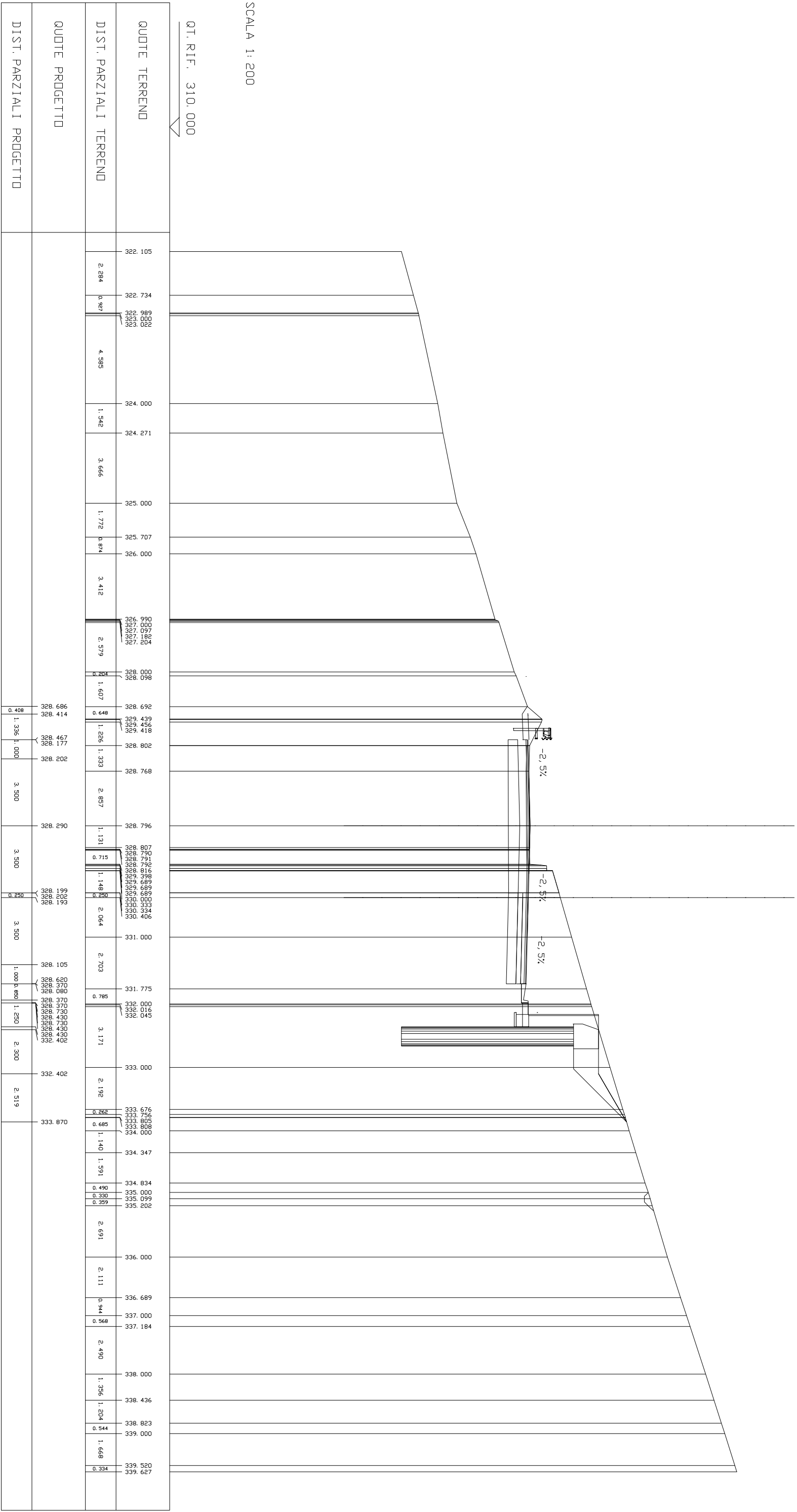
SCAVI BONIFICHE SS 121 LOTTO 2A	
STERRO	23.50 mq
BONIFICA TRICEE IN ALLARGAMENTO	2.38 mq
COMPATTAZIONE SCAVI	4.75 m
RILEVATI SS 121 LOTTO 2A	
TERRENDI VEGETALE	3.52 m
SOPRAST. SS 121 LOTTO 2A	
USURA	4.75 m
BINDER	4.75 m
BASE	4.75 m
MISTO CEMENTATO	4.75 m

SEZIONE N. : 12  
 QT. PROGETTO : 328.83  
 DIST. PROG. : 177.69

SEZIONE N. : 1  
 QT. PROGETTO : 328.74  
 DIST. PROG. : 17.69  
 DIST. PREC. : 16.69  
 DIST. SUCC. : 2.31

SCALA 1:200

QT. RIF. 310.000



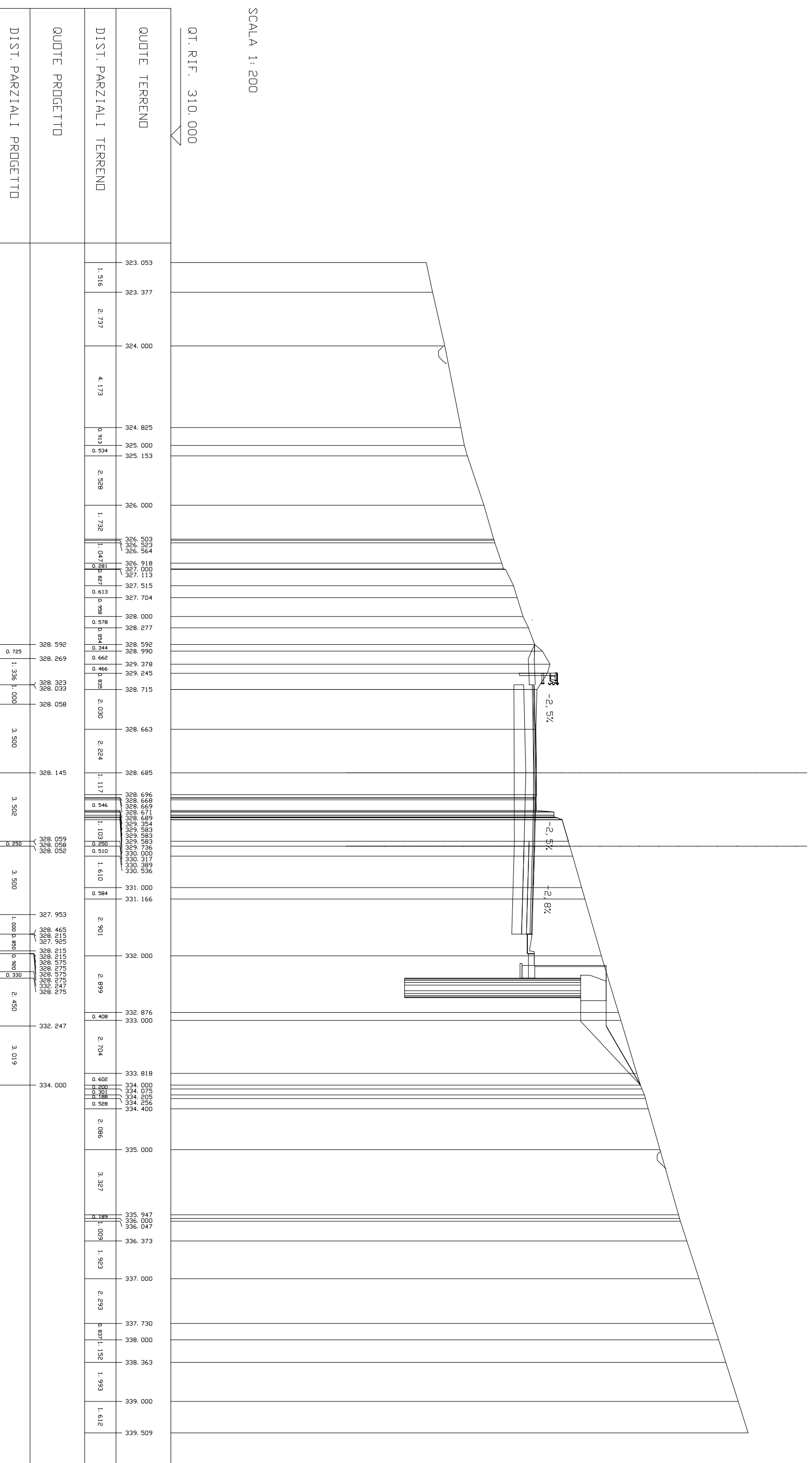
SCAVI BONIFICHE SS 121 LOTTO 2A	
STERRO	25.16 mq
BONIFICA TRICEE IN ALLARGAMENTO	2.38 mq
COMPATTAZIONE SCAVI	4.75 m
RILEVATI SS 121 LOTTO 2A	
TERRENDI VEGETALE	4.09 m
SOPRAST. SS 121 LOTTO 2A	
USURA	4.75 m
BINDER	4.75 m
BASE	4.75 m
MISTO CEMENTATO	4.75 m

SEZIONE N. : 13  
 QT. PROGETTO : 328.69  
 DIST. PRDG. : 180.00

SEZIONE N. : 2  
 QT. PROGETTO : 328.59  
 DIST. PRDG. : 19.99  
 DIST. PREC. : 2.31  
 DIST. SUCC. : 6.95

SCALA 1 : 200

QT. RIF. 310.000



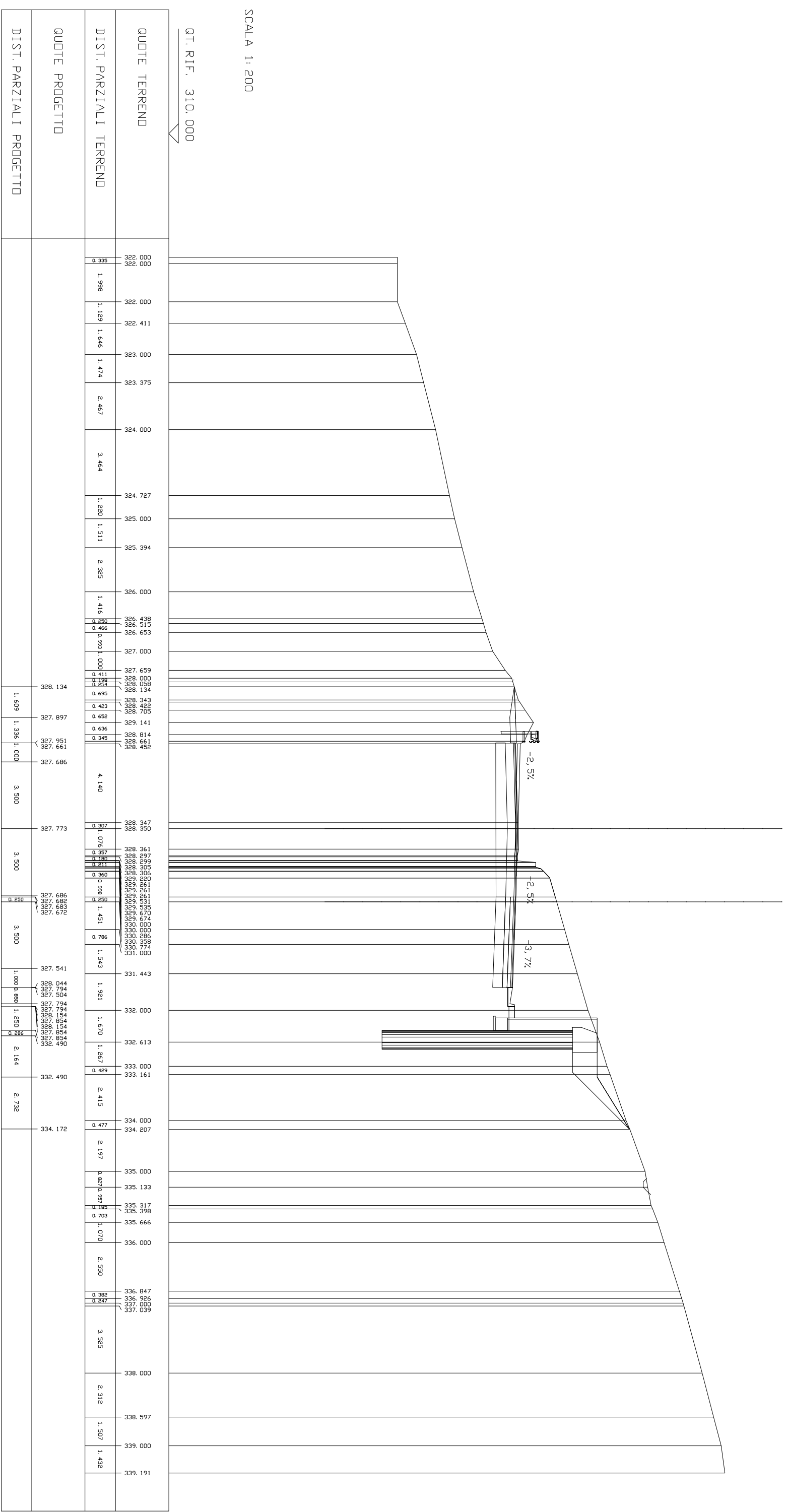
SCAVI BONIFICHE SS 121 LOTTO 2A	
STERRO	27.14 mq
BONIFICA TRICEE IN ALLARGAMENTO	2.38 mq
COMPATTAZIONE SCAVI	4.75 m
RILEVATI SS 121 LOTTO 2A	
TERRENO VEGETALE	3.81 m
SUVRAST. SS 121 LOTTO 2A	
USURA	4.75 m
BINDER	4.75 m
BASE	4.75 m
MISTO CEMENTATO	4.75 m

SEZIONE N. : 13. A  
 QT. PROGETTO : 328.31  
 DIST. PROG. : 187.00

SEZIONE N. : 2. A  
 QT. PROGETTO : 328.21  
 DIST. PROG. : 26.94  
 DIST. PREC. : 6.95  
 DIST. SUCC. : 6.85

SCALA 1:200

QT. RIF. 310.000



QUOTE TERRENO

DIST. PARZIALI TERRENO

QUOTE PROGETTO

DIST. PARZIALI PROGETTO

322.000	0.335	322.000	0.335
322.000	1.998	322.000	1.998
322.411	1.129	322.411	1.129
323.000	1.646	323.000	1.646
323.375	1.474	323.375	1.474
324.000	2.467	324.000	2.467
324.727	3.464	324.727	3.464
325.000	1.220	325.000	1.220
325.394	1.511	325.394	1.511
326.000	2.325	326.000	2.325
326.438	1.416	326.438	1.416
326.515	0.250	326.515	0.250
326.653	0.466	326.653	0.466
327.000	0.998	327.000	0.998
327.659	1.000	327.659	1.000
328.000	0.111	328.000	0.111
328.038	0.184	328.038	0.184
328.134	0.695	328.134	0.695
328.343	0.423	328.343	0.423
328.422	0.652	328.422	0.652
328.705	0.636	328.705	0.636
329.141	0.345	329.141	0.345
328.814	0.345	328.814	0.345
328.661	4.140	328.661	4.140
328.452	0.307	328.452	0.307
328.347	1.076	328.347	1.076
328.350	0.357	328.350	0.357
328.361	0.180	328.361	0.180
328.397	0.211	328.397	0.211
328.399	0.360	328.399	0.360
328.305	0.398	328.305	0.398
328.306	0.250	328.306	0.250
328.261	1.451	328.261	1.451
328.261	0.786	328.261	0.786
328.251	1.543	328.251	1.543
328.531	1.921	328.531	1.921
328.531	1.670	328.531	1.670
328.531	1.267	328.531	1.267
328.531	0.429	328.531	0.429
328.674	2.415	328.674	2.415
329.000	0.477	329.000	0.477
329.000	2.197	329.000	2.197
329.000	0.827	329.000	0.827
329.531	0.703	329.531	0.703
329.531	1.070	329.531	1.070
329.666	2.550	329.666	2.550
330.000	0.386	330.000	0.386
330.000	0.282	330.000	0.282
330.000	0.282	330.000	0.282
330.000	3.525	330.000	3.525
330.847	2.312	330.847	2.312
336.847	1.507	336.847	1.507
336.926	1.432	336.926	1.432
337.000		337.000	
337.039		337.039	
338.000		338.000	
338.597		338.597	
339.000		339.000	
339.191		339.191	

328.134	1.609	328.134	1.609
327.897	1.336	327.897	1.336
327.951	1.000	327.951	1.000
327.661	3.300	327.661	3.300
327.686	3.500	327.686	3.500
327.773	3.500	327.773	3.500
327.686	0.250	327.686	0.250
327.682	3.500	327.682	3.500
327.682	1.000	327.682	1.000
327.672	1.000	327.672	1.000
327.672	2.164	327.672	2.164
327.541	2.732	327.541	2.732
328.044		328.044	
327.794		327.794	
327.504		327.504	
327.794		327.794	
327.794		327.794	
328.154		328.154	
327.854		327.854	
327.854		327.854	
327.854		327.854	
327.854		327.854	
332.490		332.490	
332.490		332.490	
334.172		334.172	

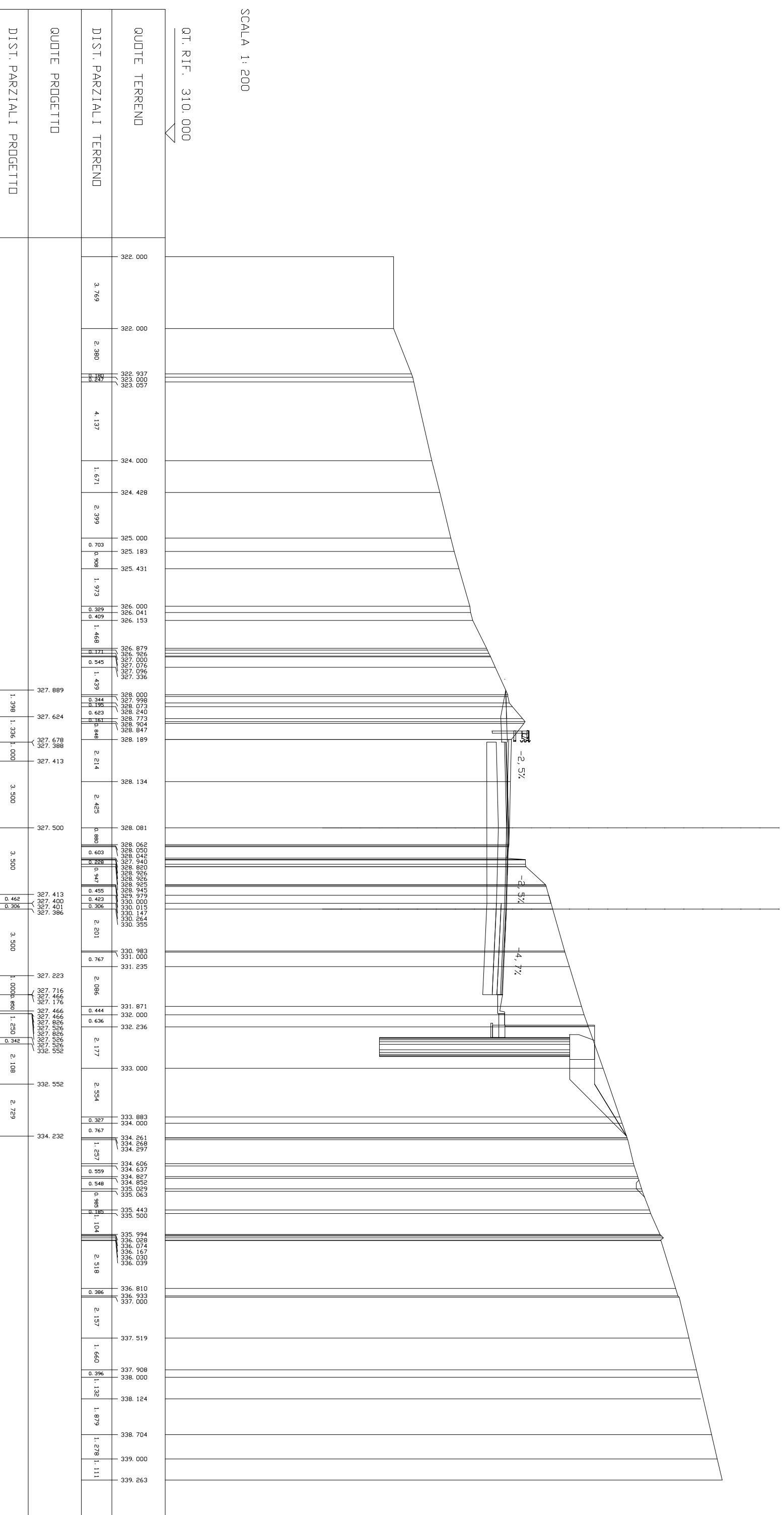
SCAVI BONIFICHE SS 121 LOTTO 2A	
STERRO	29.67 mq
BONIFICA TRICEE IN ALLARGAMENTO	2.40 mq
COMPATTAZIONE SCAVI	4.81 m
RILEVATI SS 121 LOTTO 2A	
TERRENO VEGETALE	3.81 m
SOPRAST. SS 121 LOTTO 2A	
USURA	4.81 m
BINDER	4.81 m
BASE	4.81 m
MISTO CEMENTATO	4.81 m

SEZIONE N. : 13. B  
 QT. PROGETTO : 328.04  
 DIST. PROG. : 193.98

SEZIONE N. : 2. B  
 QT. PROGETTO : 327.93  
 DIST. PROG. : 33.79  
 DIST. PREC. : 6.85  
 DIST. SUCC. : 5.86

SCALA 1:200

QT. RIF. 310.000



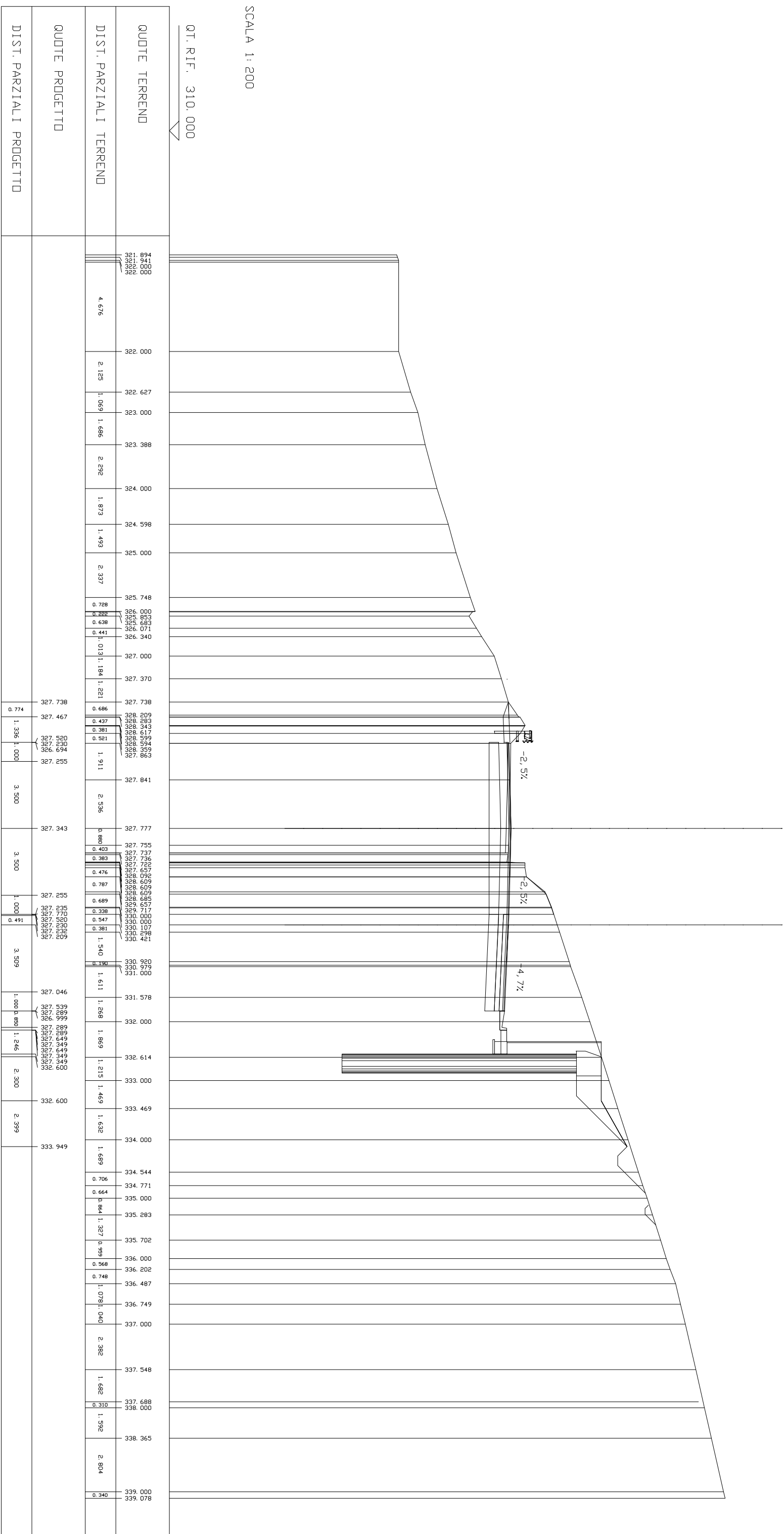
SCAVI BONIFICHE SS 121 LOTTO 2A	
STERRO	32.22 mq
BONIFICA TRICEE IN ALLARGAMENTO	2.54 mq
COMPATTAZIONE SCAVI	5.06 m
RILEVATI SS 121 LOTTO 2A	
TERRENO VEGETALE	3.35 m
SOPRAST. SS 121 LOTTO 2A	
USURA	5.06 m
BINDER	5.06 m
BASE	5.06 m
MISTO CEMENTATO	5.06 m

SEZIONE N. : 14  
 QT. PROGETTO : 327.88  
 DIST. PRDG. : 200.00

SEZIONE N. : 3  
 QT. PROGETTO : 327.75  
 DIST. PRDG. : 39.65  
 DIST. PREC. : 5.86  
 DIST. SUCC. : 9.40

SCALA 1:200

QT. RIF. 310.000





SCAVI BONIFICHE SS 121 LOTTO 2A	
STERRO	37.82 mq
BONIFICA TRICEE IN ALLARGAMENTO	3.60 mq
COMPATTAZIONE SCAVI	7.20 m
RILEVATI SS 121 LOTTO 2A	
TERRENDI VEGETALE	3.10 m
SOPRAST. SS 121 LOTTO 2A	
USURA	7.20 m
BINDER	7.20 m
BASE	7.20 m
MISTO CEMENTATO	7.20 m

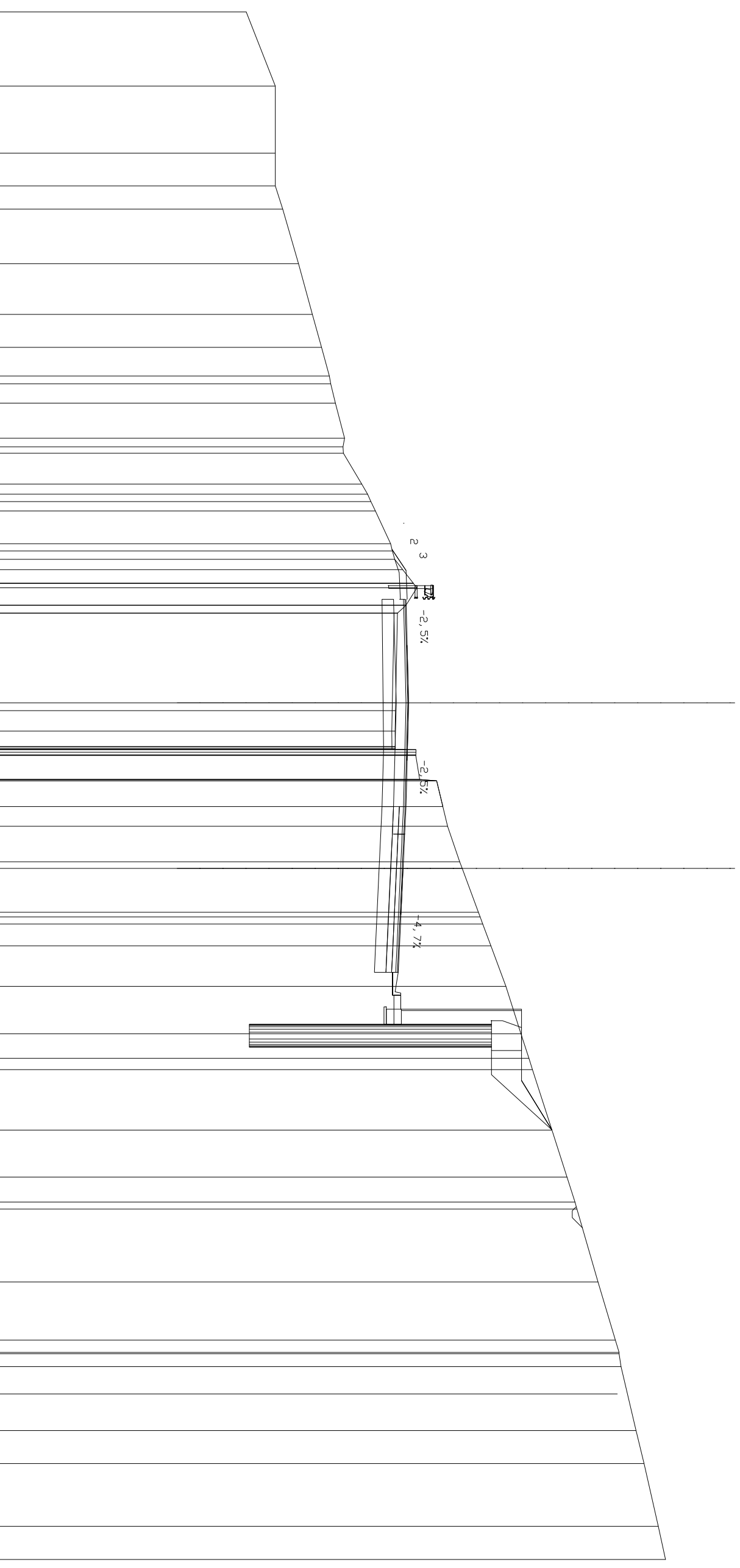
SEZIONE N. : 14. A  
 QT. PROGETTO : 327.78  
 DIST. PROG. : 209.73

SEZIONE N. : 3. A  
 QT. PROGETTO : 327.54  
 DIST. PROG. : 49.06  
 DIST. PREC. : 9.40  
 DIST. SUCC. : 3.60

SCALA 1:200

QT. RIF. 310.000

QUOTE TERRENDI	DIST. PARZIALI TERRENDI	QUOTE PROGETTO	DIST. PARZIALI PROGETTO
320.737			
322.000	3.219		
322.000	2.914		
322.000	1.419		
322.000	1.008		
322.316	2.369		
323.000	2.205		
323.601	1.428		
324.000	1.249		
324.345	0.836		
324.401	0.833		
324.607	1.529		
325.000	0.368		
324.938	0.181		
324.955	1.336		
325.744	0.445		
326.000	0.318		
326.146	0.412		
326.338	1.423		
327.000	0.307		
327.076	0.263		
327.180	0.454		
327.523	0.181		
327.984	0.758		
327.994	0.344		
328.141			
327.672			
327.669			
327.292			
327.180	0.584		
327.373	1.153		
327.419			
327.129			
327.154			
327.242	3.500		
327.210	0.338		
327.197	0.666		
327.206			
327.205			
327.199			
327.199			
327.199			
327.613	1.040		
328.097			
328.096			
328.096			
328.096			
328.261			
328.265			
329.000			
329.272			
329.474			
330.000	0.289		
330.107	1.907		
330.810	0.506		
330.884	0.944		
331.000			
331.351	1.764		
332.000	2.055		
332.660	1.070		
333.000	0.264		
333.155	2.629		
334.000	2.040		
334.654	1.076		
335.000	0.307		
335.085	3.171		
336.000	2.521		
336.753	0.534		
336.911	0.963		
336.911	1.181		
337.000	1.599		
336.837	1.429		
337.652	2.725		
338.000	1.436		
338.613			
338.933			





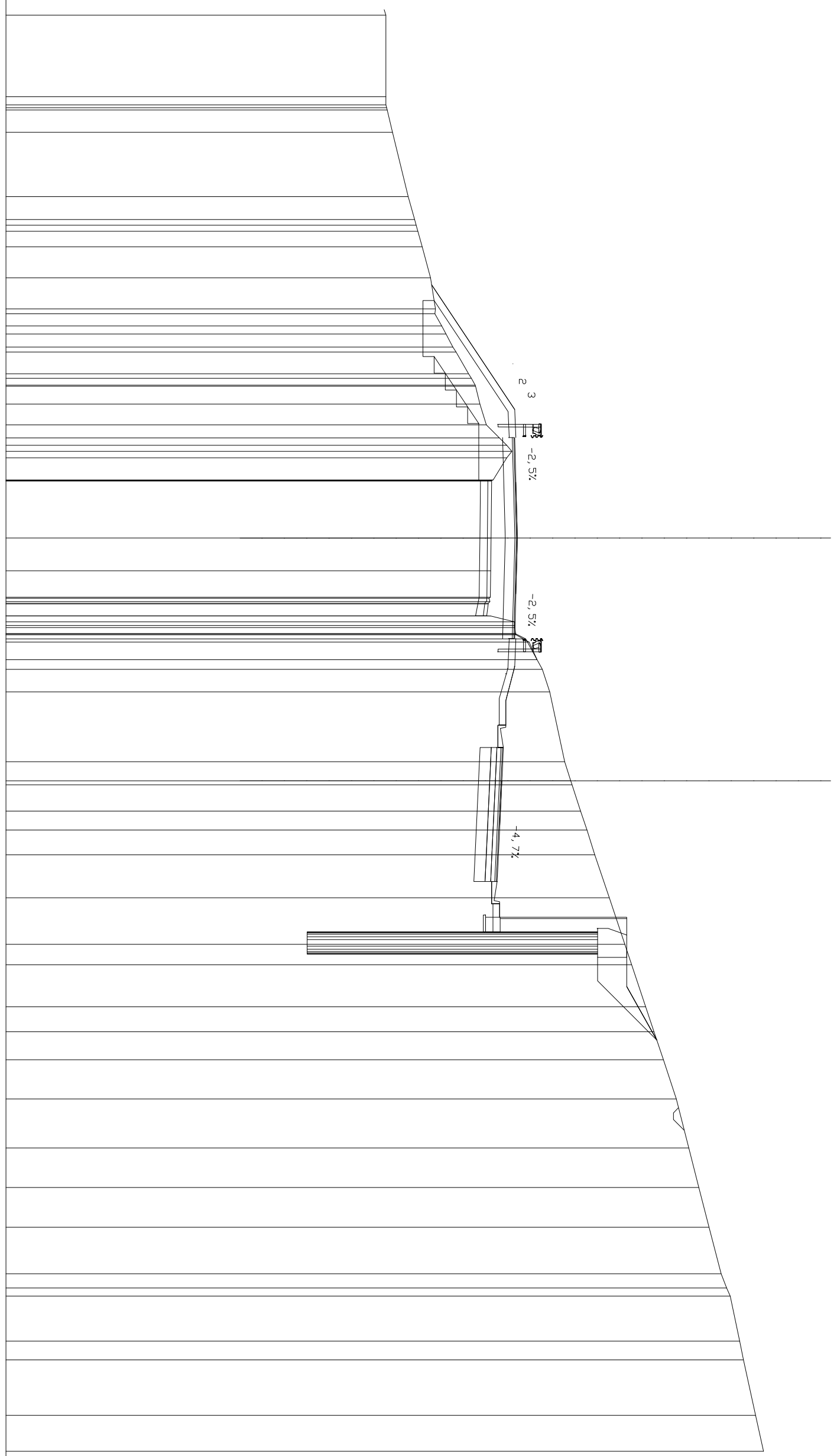
SCAVI BONIFICHE SS 121 LOTTO 2A	
STERRO	46.61 mq
BONIFICA NUOVE TRINCEE	3.00 mq
COMPATTAZIONE SCAVI	6.00 m
RILEVATI SS 121 LOTTO 2A	
TERRENDI VEGETALE	6.02 m
SOPRAST. SS 121 LOTTO 2A	
USURA	6.00 m
BINDER	6.00 m
BASE	6.00 m
MISTO CEMENTATO	6.00 m

SEZIONE N. : 15  
 QT. PROGETTATO : 327.88  
 DIST. PROG. : 220.00

SEZIONE N. : 4  
 QT. PROGETTATO : 327.19  
 DIST. PROG. : 59.00  
 DIST. PREC. : 6.35  
 DIST. SUCC. : 12.51

SCALA 1:200  
 QT. RTF. 305.000

QUOTE TERRENDI	QUOTE PROGETTATI	DIST. PARZIALI TERRENDI	DIST. PARZIALI PROGETTATI
322.000			
322.000	0.368	3.649	
322.000	0.944		
322.036			
322.060			
322.294	2.880		
323.000	1.024		
323.285	0.272		
323.355	0.692		
323.430			
323.622	1.390		
324.000	1.388		
324.215	0.221		
324.191	0.537		
324.501	0.367		
324.692	0.589		
325.000	0.212		
325.145	0.974		
325.703	0.209		
325.826	0.800		
326.000	0.800		
326.011	0.800		
326.210	0.800		
326.499	0.583		
327.082	0.331		
327.413	0.269		
327.643	0.800		
327.411	0.989		
326.800	2.545		
326.717			
326.734			
326.708	1.468		
326.693	1.184		
326.671	0.331		
326.617	0.274		
326.657	0.784		
326.581	0.430		
326.577	1.009		
326.510			
326.695			
327.764			
327.763			
327.792			
327.813			
328.281			
328.410			
328.766			
329.000			
329.329			
330.000	3.127		
330.276	0.811		
330.335	1.177		
330.716	1.181		
331.000	0.844		
331.349	1.108		
332.000	1.922		
332.730	2.087		
332.730	0.912		
332.696	1.876		
333.000	1.124		
333.625	1.124		
334.000	1.234		
334.418	1.746		
335.000	2.199		
335.559	1.764		
336.000	1.780		
336.463	2.087		
337.000	0.628		
337.247	0.365		
337.408	2.016		
337.829	0.843		
338.000	2.475		
338.547	1.611		
338.902			

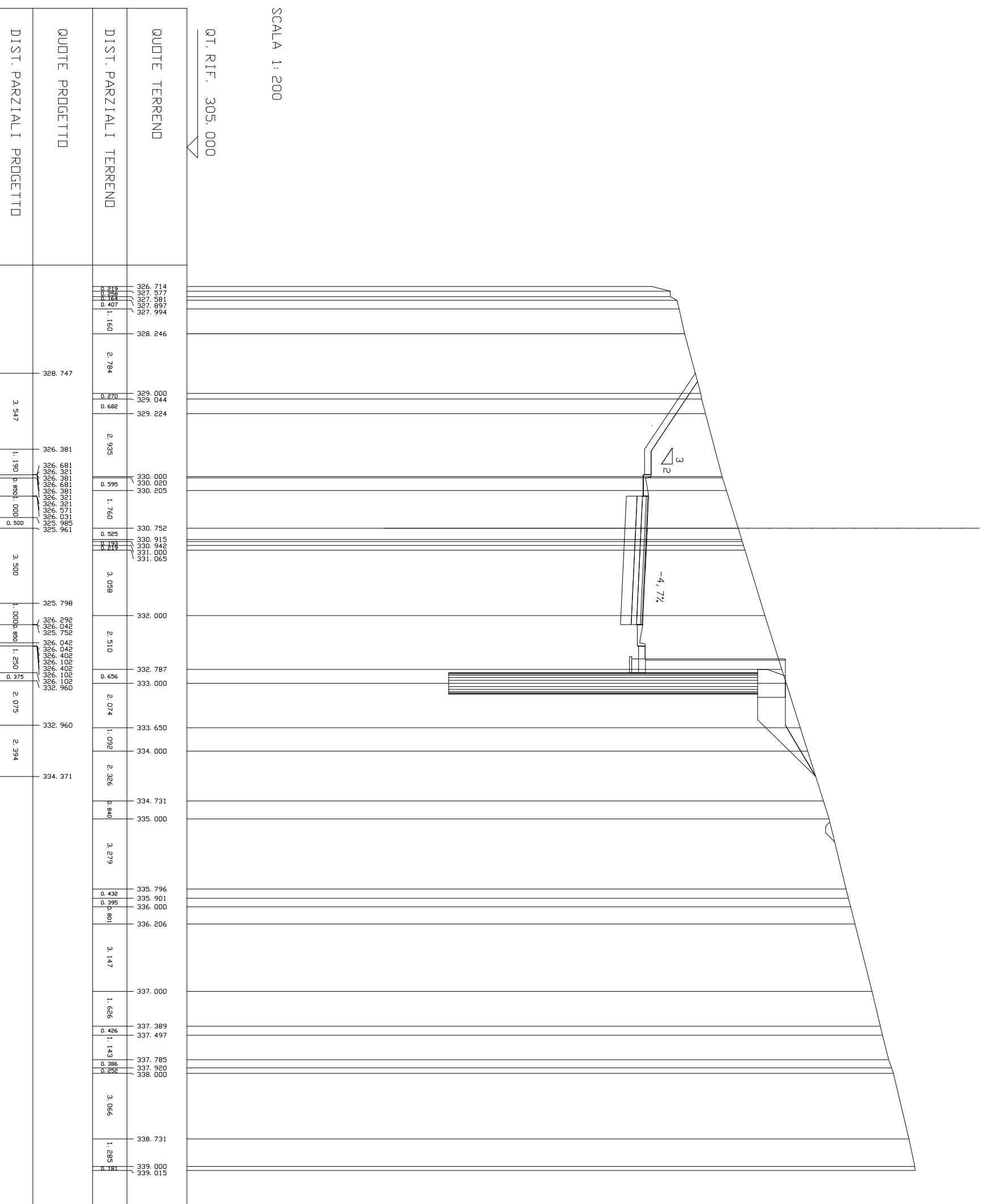


SCAVI BONIFICHE SS 121 LOTTO 2A	
STERRO	61.51 mq
BONIFICA NUOVE TRINCEE	3.00 mq
COMPATTAZIONE SCAVI	6.00 m
RILEVATI SS 121 LOTTO 2A	
TERRENDI VEGETALE	8.39 m
SOPRAST. SS 121 LOTTO 2A	
USURA	6.00 m
BINDER	6.00 m
BASE	6.00 m
MISTO CEMENTATO	6.00 m

SEZIONE N. : 4, A  
 QT. PROGETTO : 326.50  
 DIST. PRDG. : 71.52  
 DIST. PREC. : 12.51  
 DIST. SUCC. : 6.16

SCALA 1:200

QT. RIF. 305.000



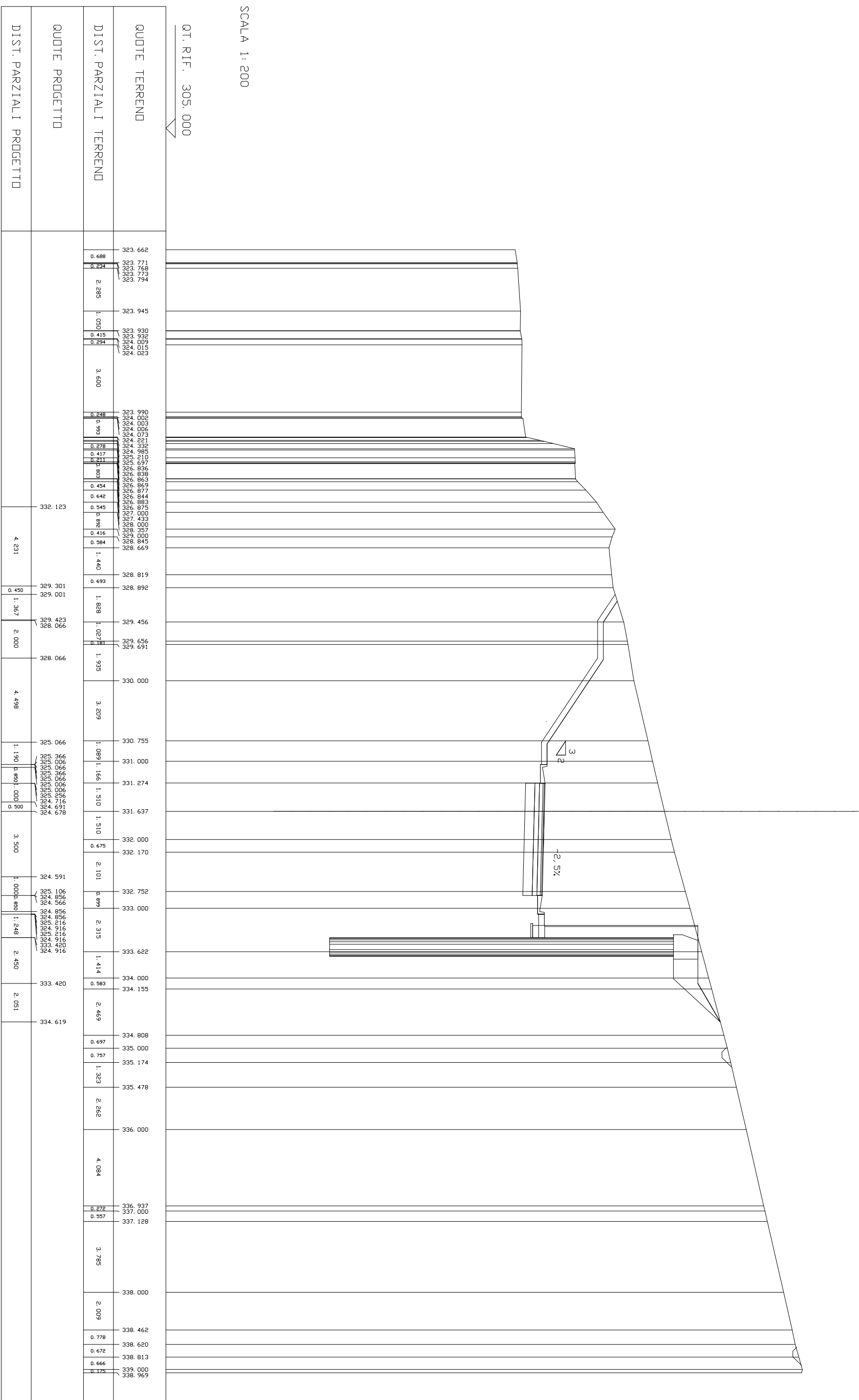


SCAVI BONIFICHE SS 121 LOTTO 2A	
STERRO	98.04 mq
BONIFICA NUOVE TRINCEE	3.00 mq
COMPATTAZIONE SCAVI	6.00 m
RILEVATI SS 121 LOTTO 2A	
TERRENO VEGETALE	12.84 m
SOPRAST. SS 121 LOTTO 2A	
USURA	6.00 m
BINDER	6.00 m
BASE	6.00 m
MISTO CEMENTATO	6.00 m

SEZIONE N. : 5, A  
 QT. PROGETTO : 325, 22  
 DIST. PROG. : 87, 63  
 DIST. PREC. : 9, 95  
 DIST. SUCC. : 2, 72

SCALA 1: 200

QT. RIF. 305, 000

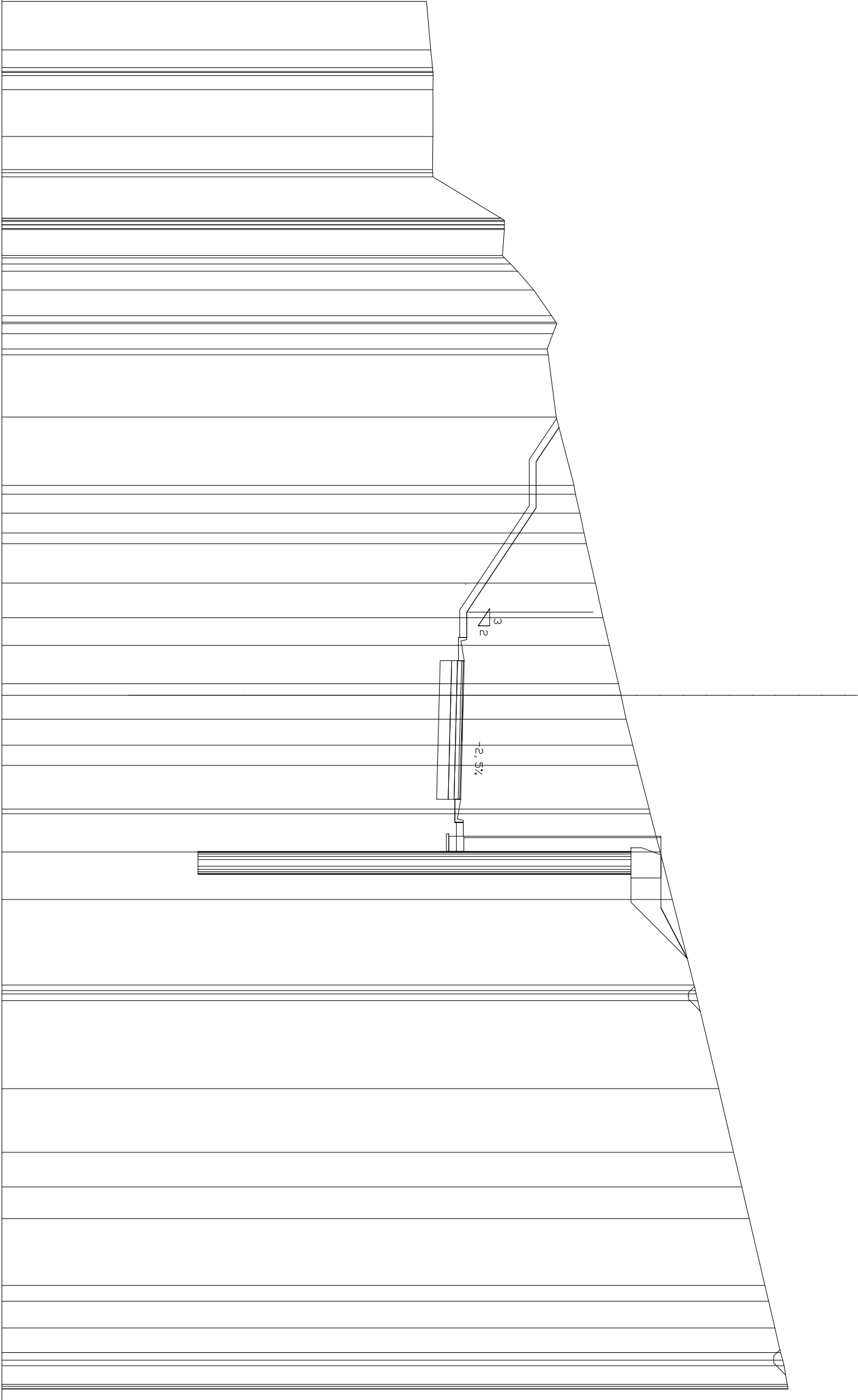


SCAVI BONIFICHE SS 121 LOTTO 2A	
STERRO	104.88 mq
BONIFICA NUOVE TRINCEE	3.00 mq
COMPATTAZIONE SCAVI	6.00 m
RILEVATI SS 121 LOTTO 2A	
TERRENDI VEGETALE	13.36 m
SOPRAST. SS 121 LOTTO 2A	
USURA	6.00 m
BINDER	6.00 m
BASE	6.00 m
MISTO CEMENTATO	6.00 m

SEZIONE N. : S. B  
 QT. PROGETTTO : 324.96  
 DIST. PRDG. : 90.35  
 DIST. PREC. : 2.72  
 DIST. SUCC. : 7.33

SCALA 1:200  
 QT. RIF. 305.000

QUOTE TERRENDI	DIST. PARZIALI TERRENDI	QUOTE PROGETTTO	DIST. PARZIALI PROGETTTO
323.362	2.095		
323.548	0.760		
323.626	0.171		
323.644	0.613		
323.643			
323.643			
323.643			
323.643			
323.643			
323.643			
323.641	1.431		
323.628	0.174		
323.635			
323.644	1.783		
326.582			
326.600	1.127		
326.734			
326.735			
326.737			
326.737			
326.737			
326.734	0.263		
326.731	0.317		
326.647			
326.730	0.898		
327.000			
327.289			
328.000			
328.772	0.281		
328.956	0.439		
329.000			
328.836	0.658		
328.586	0.249		
328.632			
330.505	2.696		
328.975			
329.293	2.959		
328.991			
329.368	0.341		
327.806	1.550		
328.106	0.450		
327.805			
330.000	4.498		
330.180			
330.284	0.459		
330.668	1.701		
331.000	1.500		
331.283	1.195		
331.667	1.661		
331.775	0.498		
332.000	1.031		
332.284	1.132		
332.510	0.873		
333.000	1.886		
333.038	0.200		
333.471	1.534		
334.000	2.037		
334.938	3.698		
335.000	0.241		
335.034	0.289		
335.102			
336.000	3.804		
336.645	2.751		
337.000	1.500		
337.325	1.374		
338.000	2.888		
338.163	0.688		
338.436	1.147		
338.680	0.333		
338.774	0.333		
338.829	0.333		
338.967	0.333		
338.984	0.333		
339.000	0.333		
339.003	0.333		

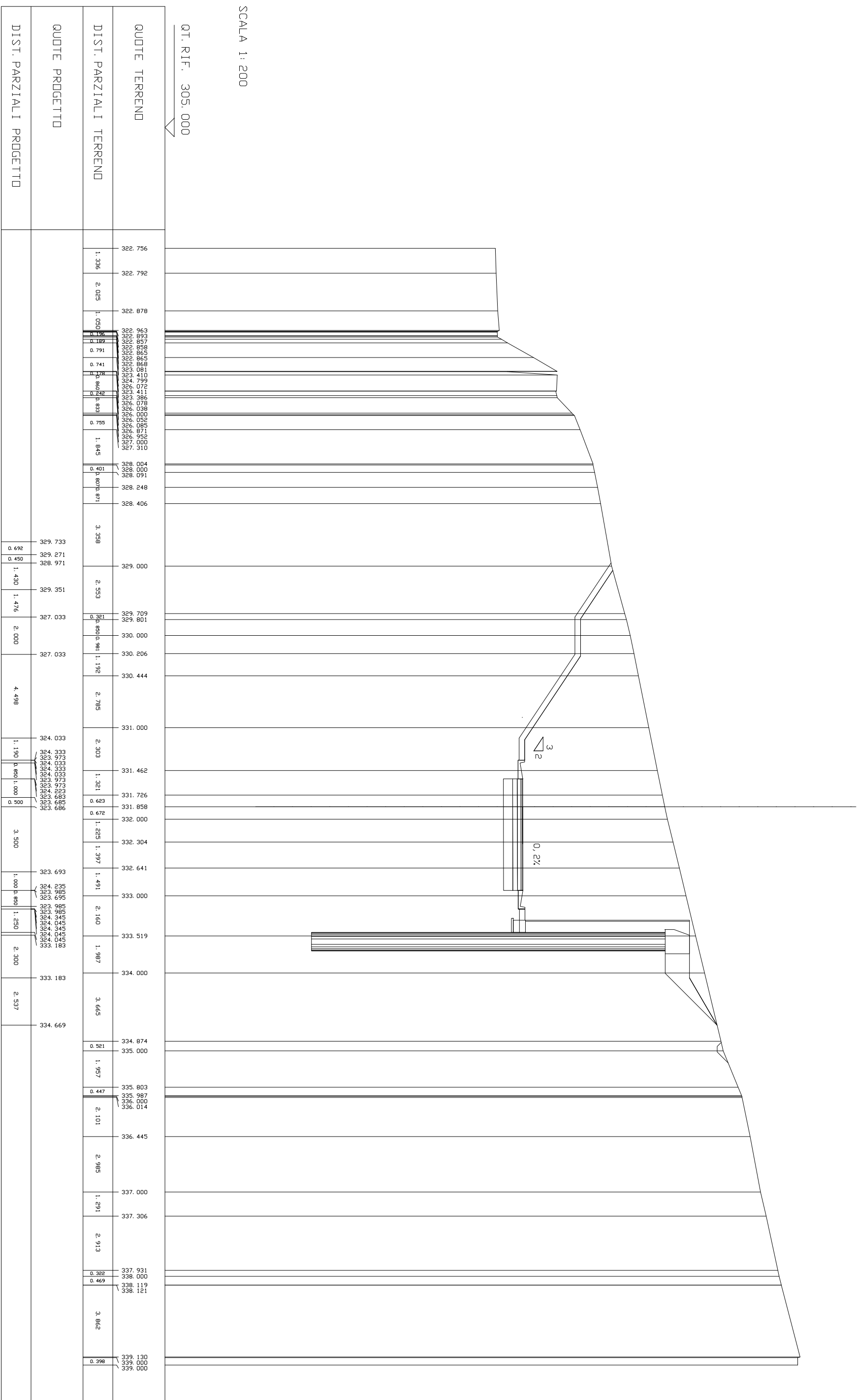


SCAVI BONIFICHE SS 121 LOTTO 2A	
STERRO	123.36 mq
BONIFICA NUOVE TRINCEE	3.00 mq
COMPATTAZIONE SCAVI	6.00 m
RILEVATI SS 121 LOTTO 2A	
TERRENDI VEGETALE	15.17 m
SOPRAST. SS 121 LOTTO 2A	
USURA	6.00 m
BINDER	6.00 m
BASE	6.00 m
MISTO CEMENTATO	6.00 m

SEZIONE N. : 6  
 QT. PROGETTO : 324.23  
 DIST. PROG. : 97.67  
 DIST. PREC. : 7.33  
 DIST. SUCC. : 17.17

SCALA 1:200

QT. RIF. 305.000



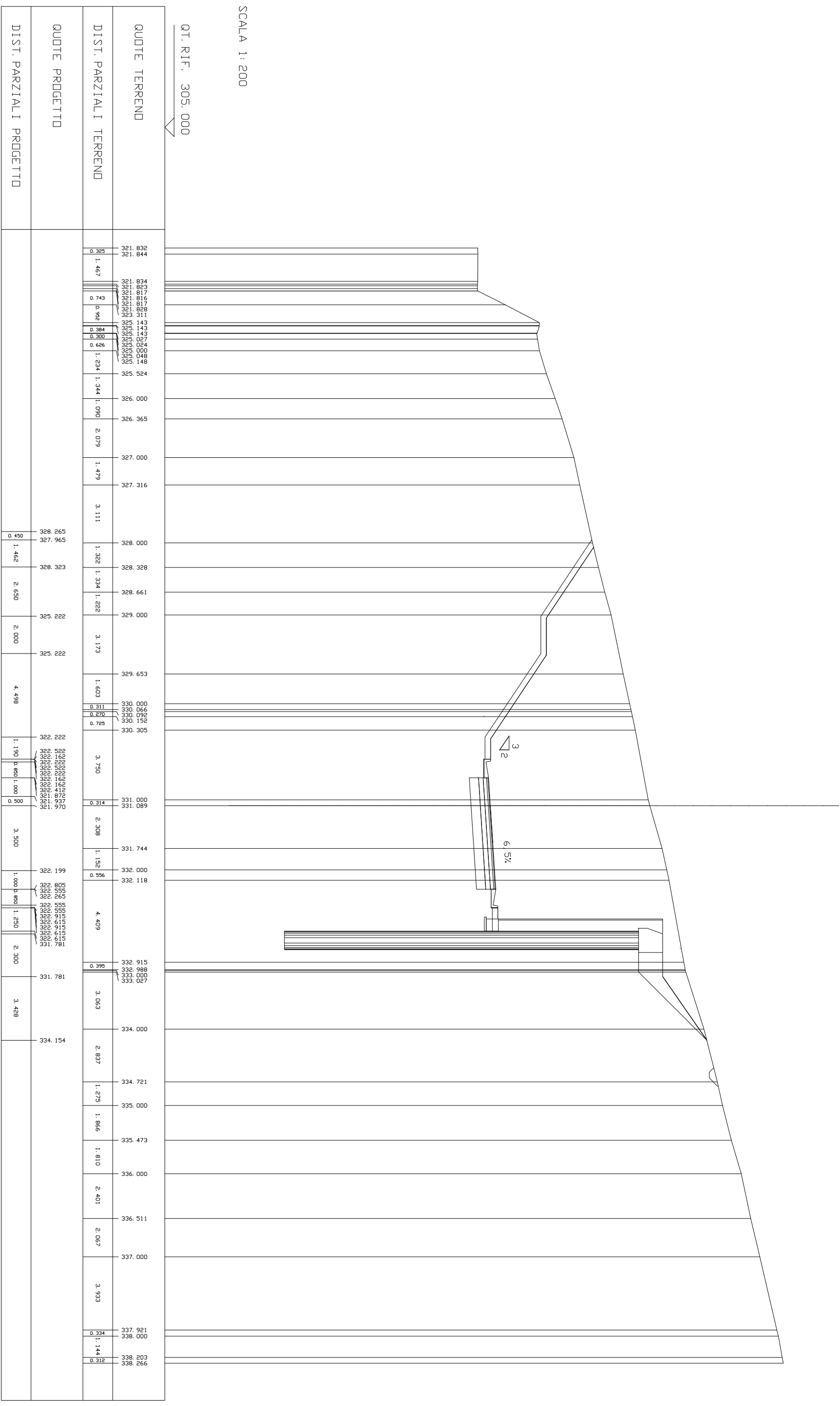


SCAVI BONIFICHE SS 121 LOTTO 2A	
STERRO	145.35 mq
BONIFICA NUOVE TRINCEE	3.00 mq
COMPATTAZIONE SCAVI	6.00 m
RILEVATI SS 121 LOTTO 2A	
TERRENO VEGETALE	17.85 m
SOPRAST. SS 121 LOTTO 2A	
USURA	6.00 m
BINDER	6.00 m
BASE	6.00 m
MISTO CEMENTATO	6.00 m

SEZIONE N. : 6. A  
QT. PROGETTO : 322.51  
DIST. PROG. : 114.85  
DIST. PREC. : 17.17  
DIST. SUCC. : 2.83

SCALA 1:200

QT. RIF. 305.000



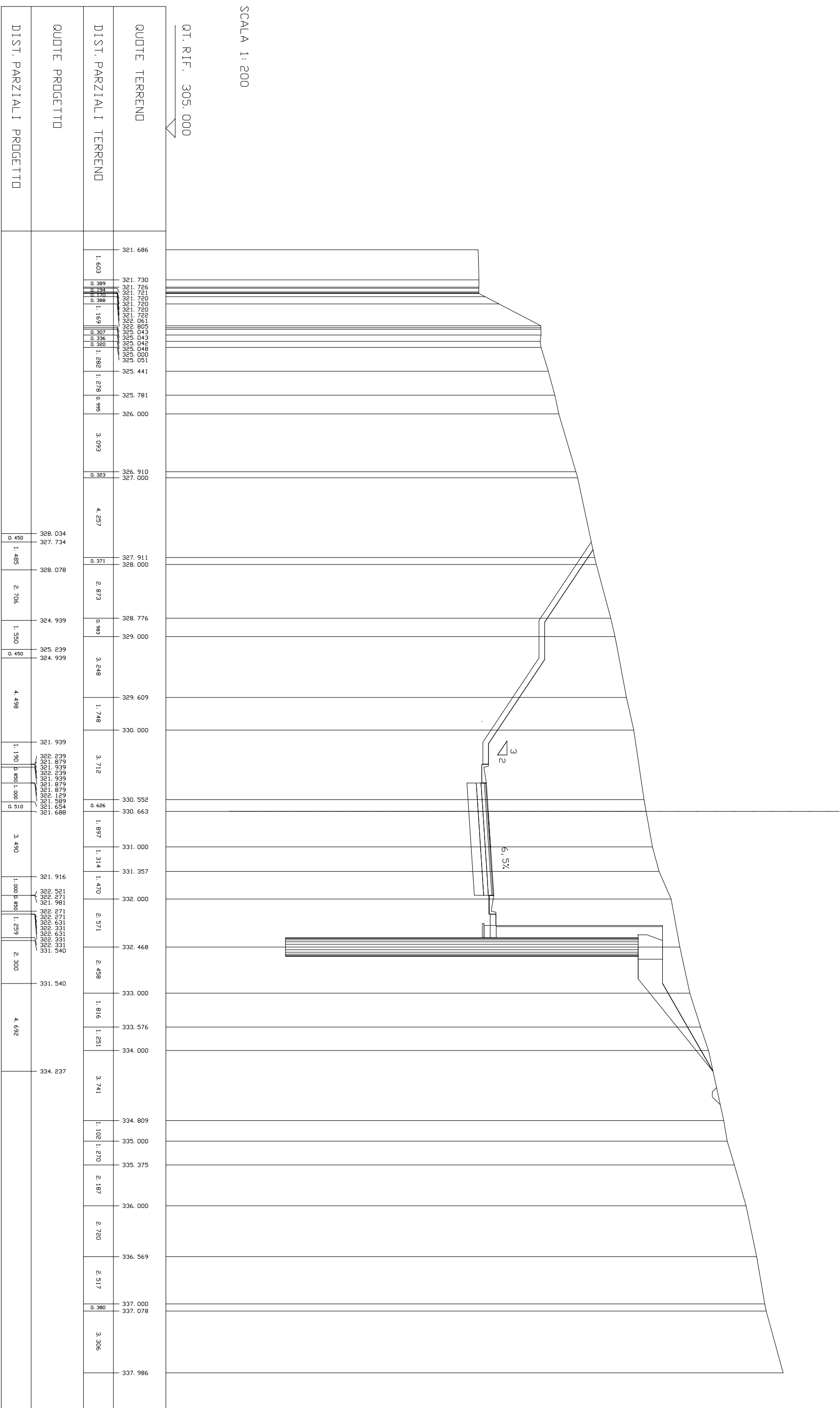
QUOTE TERRENO	QUOTE PROGETTO	DIST. PARZIALI TERRENO	DIST. PARZIALI PROGETTO
321.832	0.325		
321.844	1.467		
321.834			
321.823			
321.817			
321.816	0.743		
321.817			
321.826			
321.811	0.982		
325.143			
325.143	0.384		
325.143	0.300		
325.027			
325.024	0.626		
325.048	1.234		
325.148			
325.524			
326.000	1.344		
326.365	1.090		
327.000	2.079		
327.316	1.479		
328.000	3.111		
328.328	1.322		
328.661	1.334		
329.000	1.222		
329.653	3.173		
330.000	1.603		
330.066	0.311		
330.092	0.270		
330.152	0.725		
330.305			
331.000	3.750		
331.089	0.314		
331.744	2.308		
332.000	1.152		
332.118	96		
332.915	4.409		
332.988			
333.000	0.395		
333.027			
334.000	3.063		
334.721	2.837		
335.000	1.275		
335.473	1.866		
336.000	1.810		
336.511	2.401		
337.000	2.067		
337.921	3.933		
338.000	0.334		
338.203	1.144		
338.266	0.312		

SCAVI BONIFICHE SS 121 LOTTO 2A	
STERRO	145.78 mq
BONIFICA NUOVE TRINCEE	3.01 mq
COMPATTAZIONE SCAVI	6.00 m
RILEVATI SS 121 LOTTO 2A	
TERRENDI VEGETALE	19.18 m
SOPRAST. SS 121 LOTTO 2A	
USURA	6.00 m
BINDER	6.00 m
BASE	6.00 m
MISTO CEMENTATO	6.00 m

SEZIONE N. : 7  
 QT. PROGETTO : 322.23  
 DIST. PRDG. : 117.67  
 DIST. PREC. : 2.83  
 DIST. SUCC. : 11.25

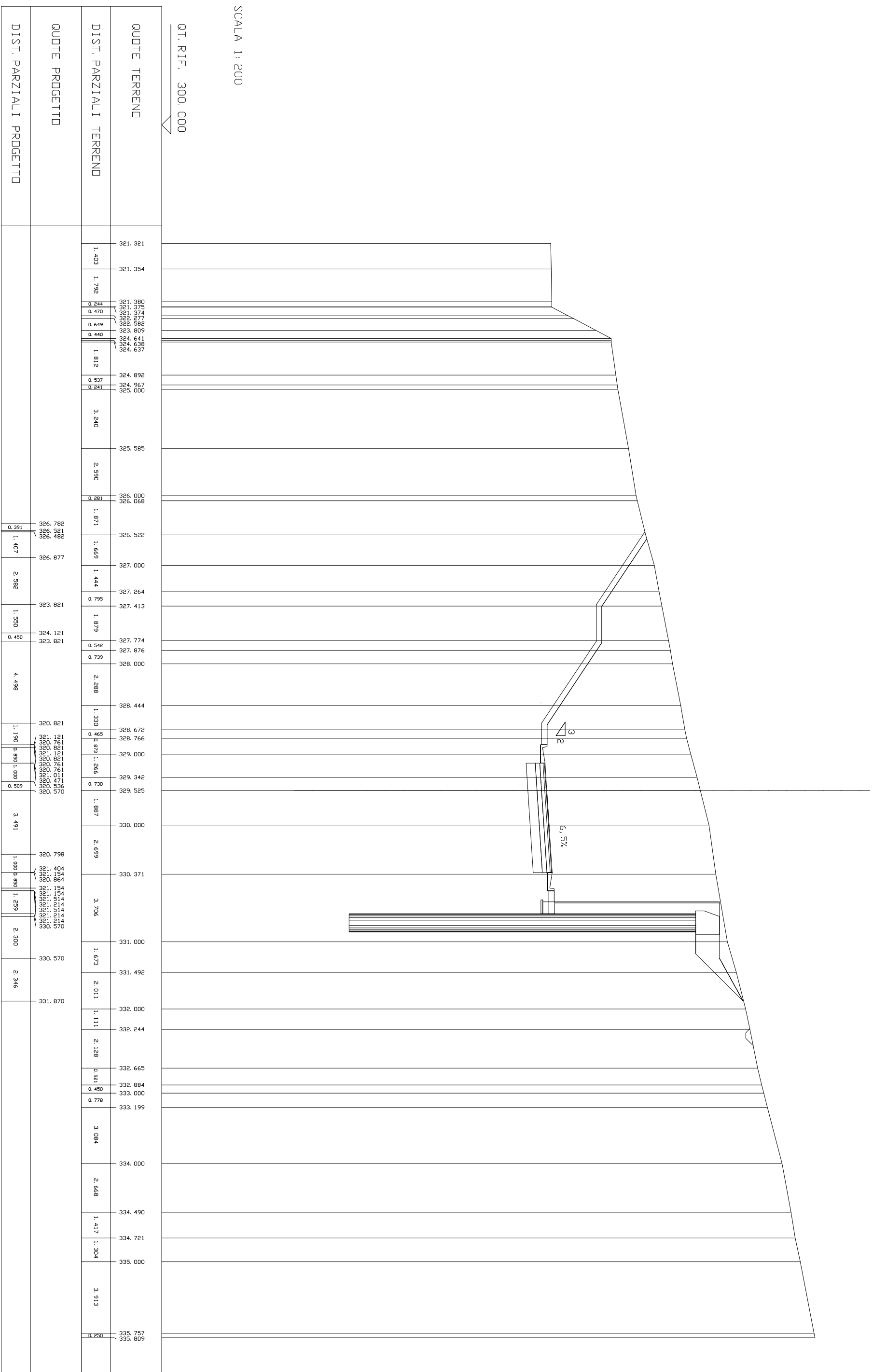
SCALA 1 : 200

QT. RIF. 305.000



SCAVI BONIFICHE SS 121 LOTTO 2A	
STERRO	136.85 mq
BONIFICA NUOVE TRINCEE	3.00 mq
COMPATTAZIONE SCAVI	6.00 m
RILEVATI SS 121 LOTTO 2A	
TERRENO VEGETALE	16.23 m
SOPRAST. SS 121 LOTTO 2A	
USURA	6.00 m
BINDER	6.00 m
BASE	6.00 m
MISTO CEMENTATO	6.00 m

SEZIONE N. : 7, A  
 QT. PROGETTO : 321, 11  
 DIST. PROG. : 128, 93  
 DIST. PREC. : 11, 25  
 DIST. SUCC. : 8, 75

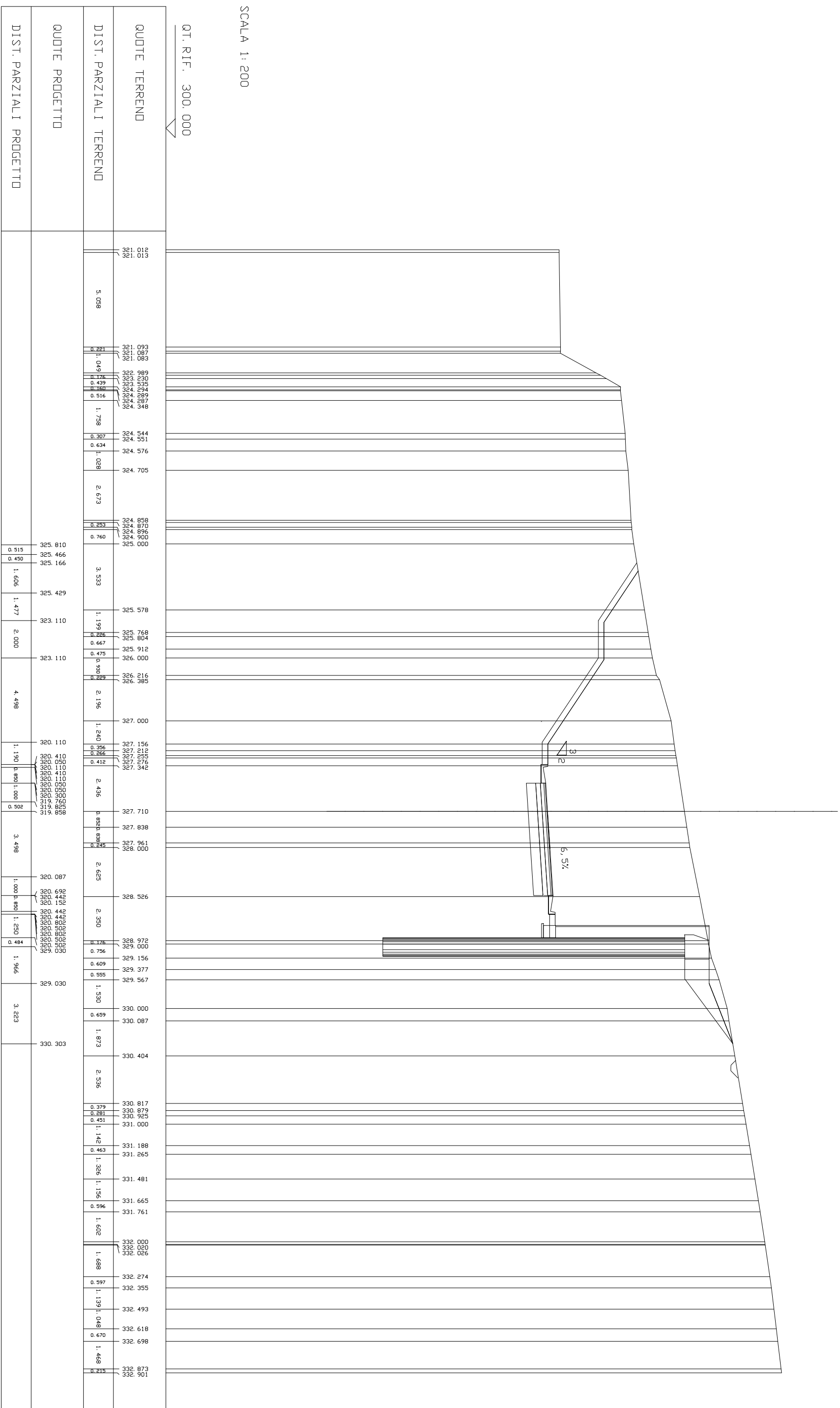


SCAVI BONIFICHE SS 121 LOTTO 2A	
STERRO	116.09 mq
BONIFICA NUOVE TRINCEE	3.00 mq
COMPATTAZIONE SCAVI	6.00 m
RILEVATI SS 121 LOTTO 2A	
TERRENDI VEGETALE	15.86 m
SOPRAST. SS 121 LOTTO 2A	
USURA	6.00 m
BINDER	6.00 m
BASE	6.00 m
MISTO CEMENTATO	6.00 m

SEZIONE N. : 8  
 QT. PROGETTO : 320.40  
 DIST. PROG. : 137.67  
 DIST. PREC. : 8.75  
 DIST. SUCC. : 5.33

SCALA 1:200

QT. RIF. 300.000



QUOTE TERRENDI

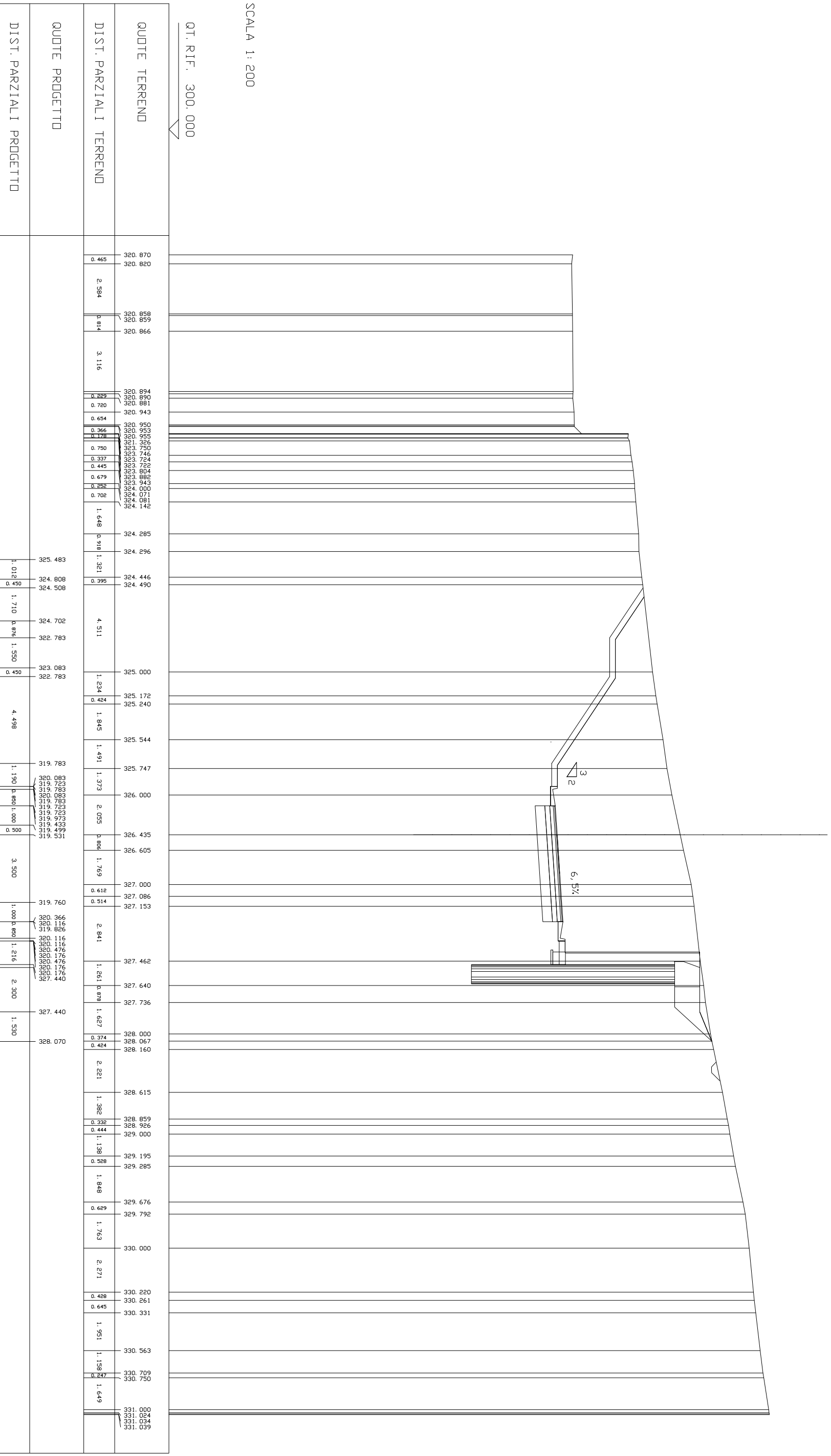
DIST. PARZIALI TERRENDI

QUOTE PROGETTO

DIST. PARZIALI PROGETTO

SCAVI BONIFICHE SS 121 LOTTO 2A	
STERRO	98.14 mq
BONIFICA NUOVE TRINCEE	3.00 mq
COMPATTAZIONE SCAVI	6.00 m
RILEVATI SS 121 LOTTO 2A	
TERRENO VEGETALE	13.42 m
SQRASST. SS 121 LOTTO 2A	
USURA	6.00 m
BINDER	6.00 m
BASE	6.00 m
MISTO CEMENTATO	6.00 m

SEZIONE N. : 8, A  
 QT. PROGETTO : 320.07  
 DIST. PRDG. : 143.00  
 DIST. PREC. : 5.33  
 DIST. SUCC. : 14.67

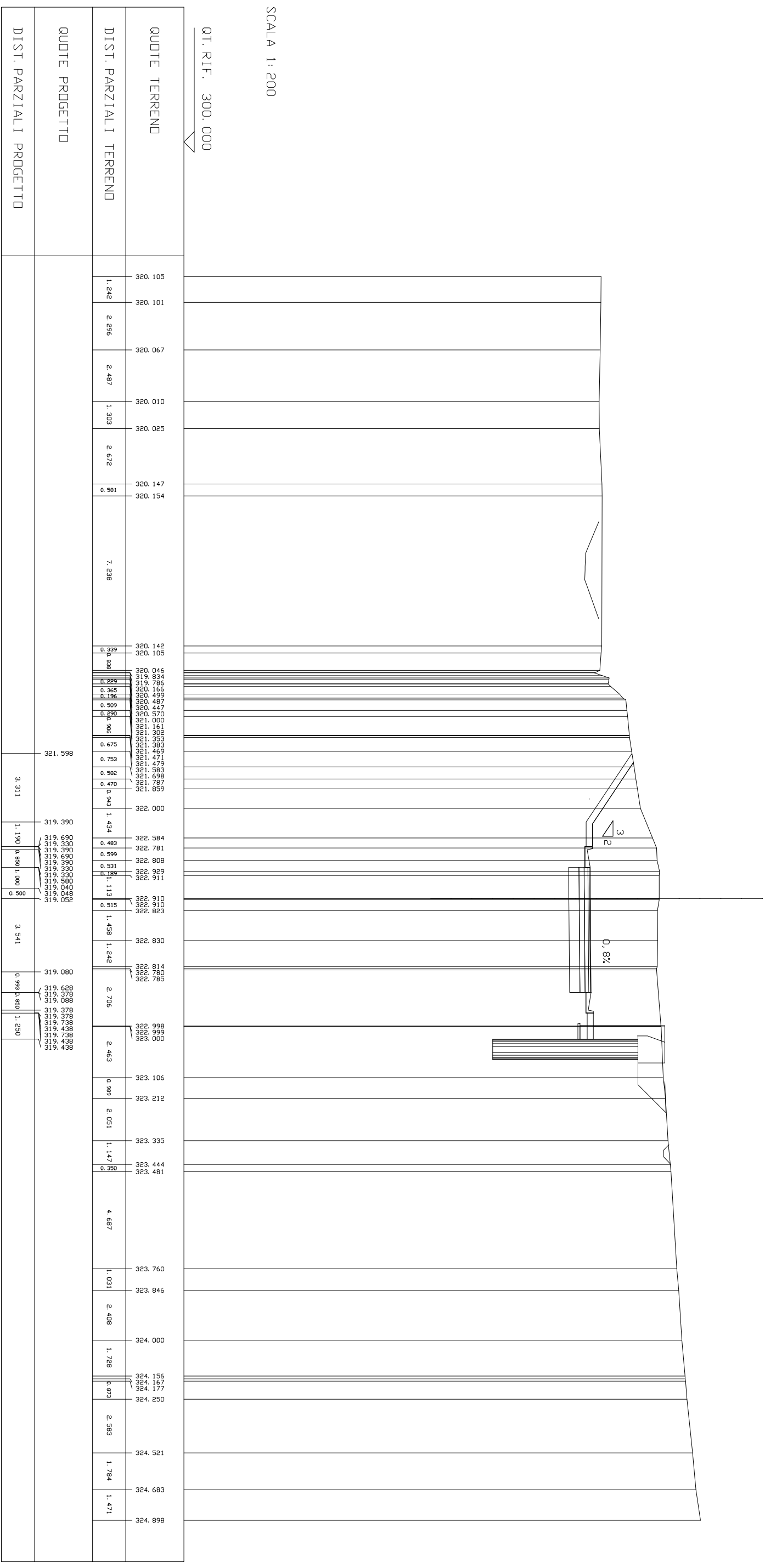


SCAVI BONIFICHE SS 121 LOTTO 2A	
STERRO	42.56 mq
BONIFICA NUOVE TRINCEE	3.02 mq
COMPATTAZIONE SCAVI	6.03 m
RILEVATI SS 121 LOTTO 2A	
TERRENDI VEGETALI	4.66 m
SOPRAST. SS 121 LOTTO 2A	
USURA	6.03 m
BINDER	6.03 m
BASE	6.03 m
MISTO CEMENTATO	6.03 m

SEZIONE N. : 9  
 QT. PROGETTO : 319.59  
 DIST. PROG. : 157.67  
 DIST. PREC. : 14.67  
 DIST. SUCC. : 3.61


SCALA 1:200

QT. RIF. 300.000



SCAVI BONIFICHE SS 121 LOTTO 2A	
STERRO	29.32 mq
BONIFICA NUOVE TRINCEE	3.28 mq
COMPATTAZIONE SCAVI	6.56 m
RILEVATI SS 121 LOTTO 2A	
TERRENO VEGETALE	5.06 m
SOVRAST. SS 121 LOTTO 2A	
USURA	6.56 m
BINDER	6.56 m
BASE	6.56 m
MISTO CEMENTATO	6.56 m

SEZIONE N. : FINE PARATIA  
QT. PROGETTO : 319.57  
DIST. PRDG. : 161.28  
DIST. PREC. : 3.61  
DIST. SUCC. : 0.01

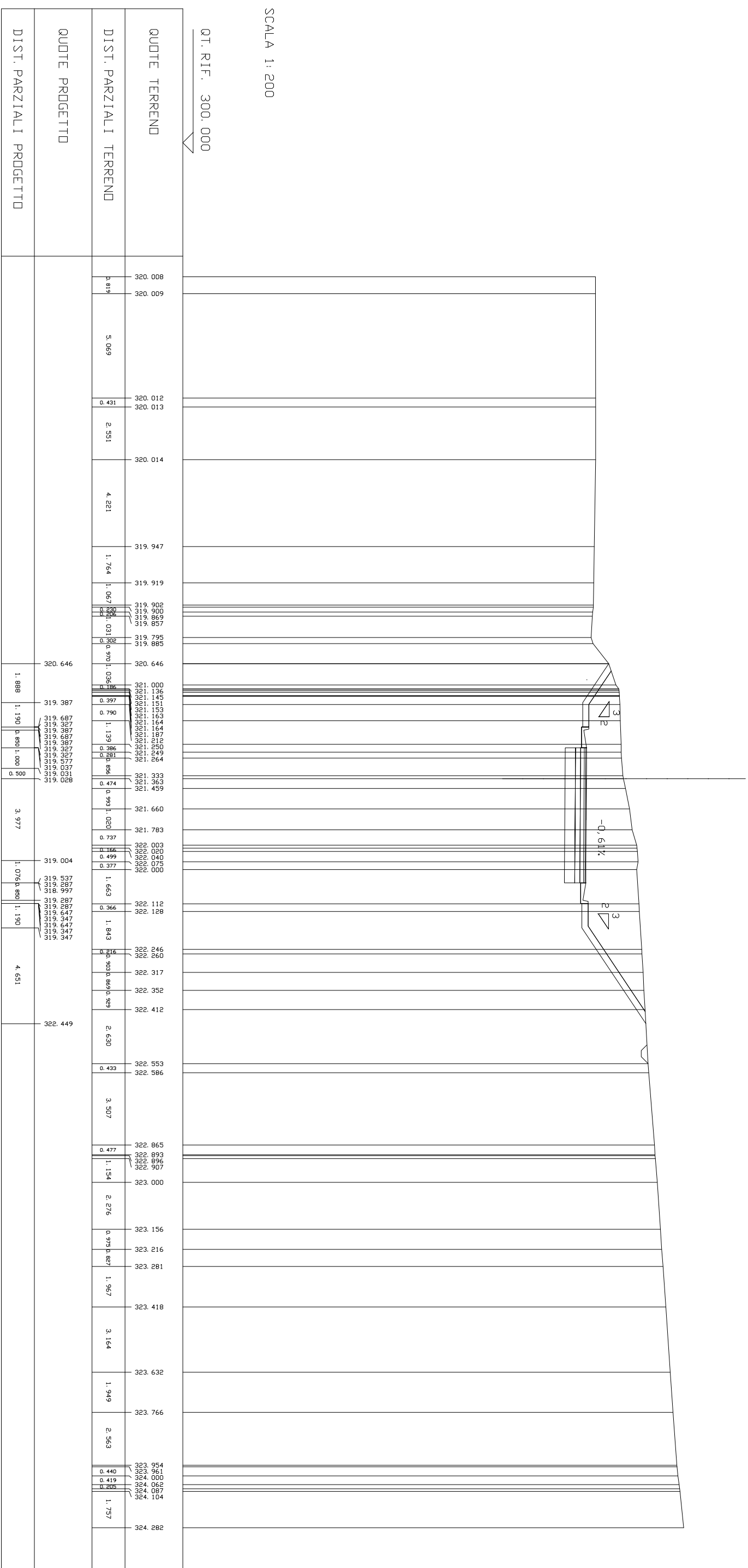


SCAVI BONIFICHE SS 121 LOTTO 2A	
STERRO	36.04 mq
BONIFICA NUOVE TRINCEE	3.28 mq
COMPATTAZIONE SCAVI	6.55 m
RILEVATI SS 121 LOTTO 2A	
TERRENO VEGETALE	9.14 m
SOPRAST. SS 121 LOTTO 2A	
USURA	6.55 m
BINDER	6.55 m
BASE	6.55 m
MISTO CEMENTATO	6.55 m

SEZIONE N. : 9, A  
 QT. PROGETTO : 319.57  
 DIST. PRDG. : 161.29  
 DIST. PREC. : 0.01  
 DIST. SUCC. : 1.07

SCALA 1 : 200

QT. RIF. 300.000



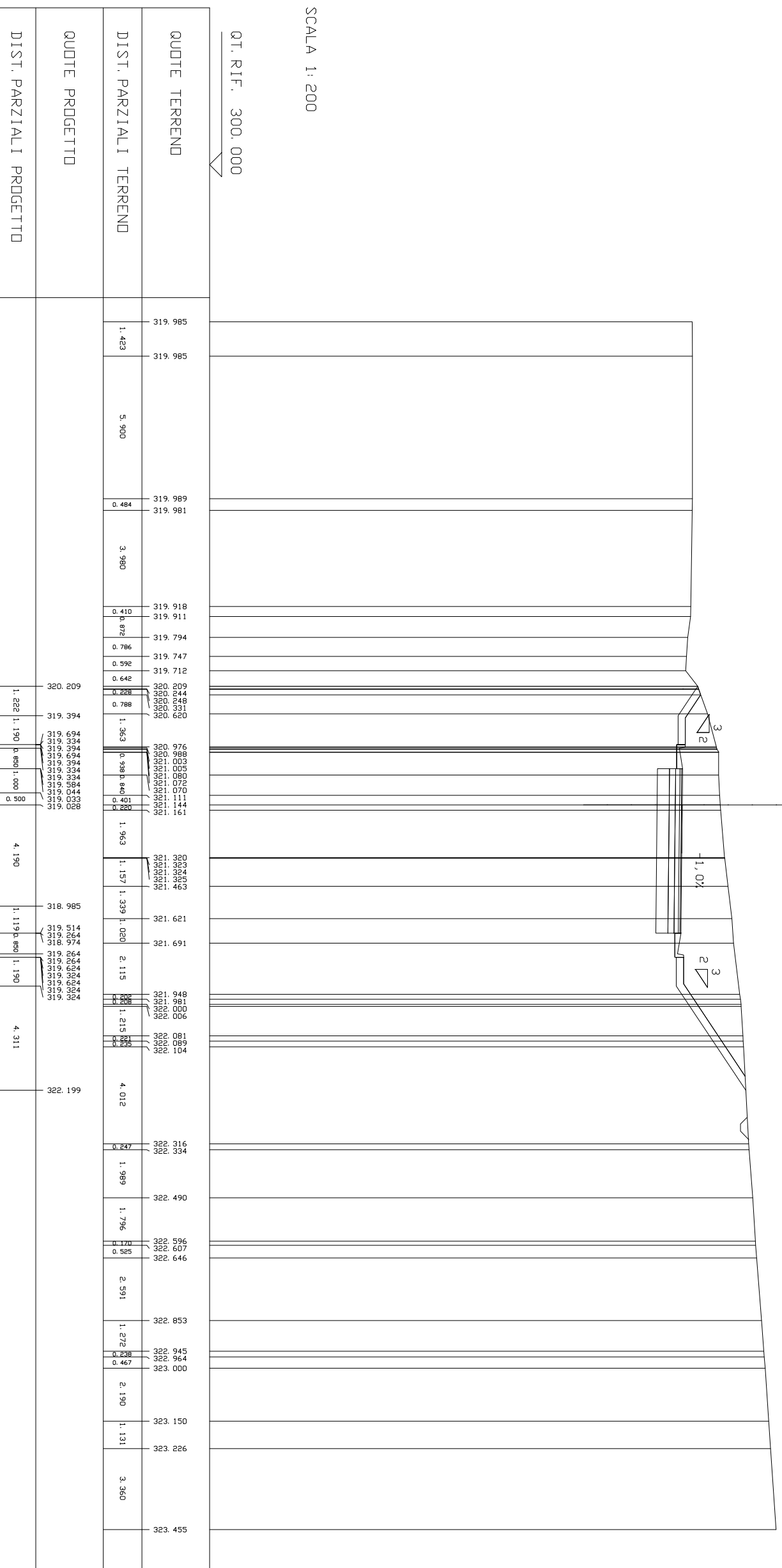


SCAVI BONIFICHE SS 121 LOTTO 2A	
STERRO	31.10 mq
BONIFICA NUOVE TRINCEE	3.41 mq
COMPATTAZIONE SCAVI	6.81 m
RILEVATI SS 121 LOTTO 2A	
TERRENO VEGETALE	7.94 m
SOPRAST. SS 121 LOTTO 2A	
USURA	6.81 m
BINDER	6.81 m
BASE	6.81 m
MISTO CEMENTATO	6.81 m

SEZIONE N. : 10  
 QT. PROGETTO : 319.57  
 DIST. PROG. : 162.36  
 DIST. PREC. : 1.07  
 DIST. SUCC. : 3.77

SCALA 1: 200

QT. RIF. 300.000

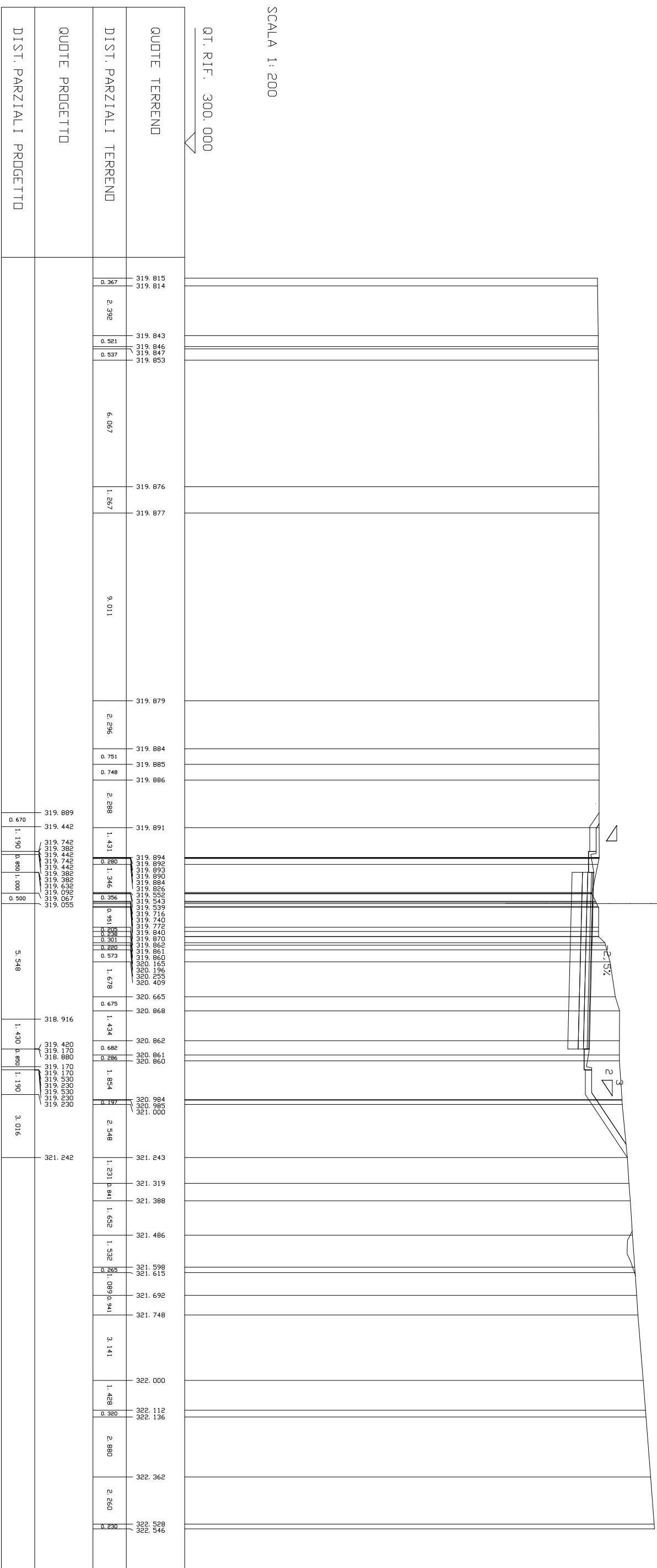


SCAVI BONIFICHE SS 121 LOTTO 2A	
STERRO	18.53 mq
BONIFICA NUOVE TRINCEE	4.23 mq
COMPATTAZIONE SCAVI	8.48 m
RILEVATI SS 121 LOTTO 2A	
TERRENDI VEGETALE	5.45 m
SOPRAST. SS 121 LOTTO 2A	
USURA	8.48 m
BINDER	8.48 m
BASE	8.48 m
MISTO CEMENTATO	8.48 m

SEZIONE N. : 10. A  
 QT. PROGETTO : 319.59  
 DIST. PROG. : 166.12  
 DIST. PREC. : 3.77  
 DIST. SUCC. : 3.28

SCALA 1 : 200

QT. RIF. 300.000




SCAVI BONIFICHE SS 121 LOTTO 2A	
STERRO	9.45 mq
BONIFICA NUOVE TRINCEE	4.87 mq
COMPATTAZIONE SCAVI	9.73 m
RILEVATI SS 121 LOTTO 2A	
TERRENDI VEGETALE	2.35 m
SOPRAST. SS 121 LOTTO 2A	
USURA	9.73 m
BINDER	9.73 m
BASE	9.73 m
MISTO CEMENTATO	9.73 m

SEZIONE N. : 11  
 QT. PROGETTO : 319.65  
 DIST. PROG. : 169.40  
 DIST. PREC. : 3.28

SCALA 1 : 200

QT. RIF. 300.000



**RAMPA 4**

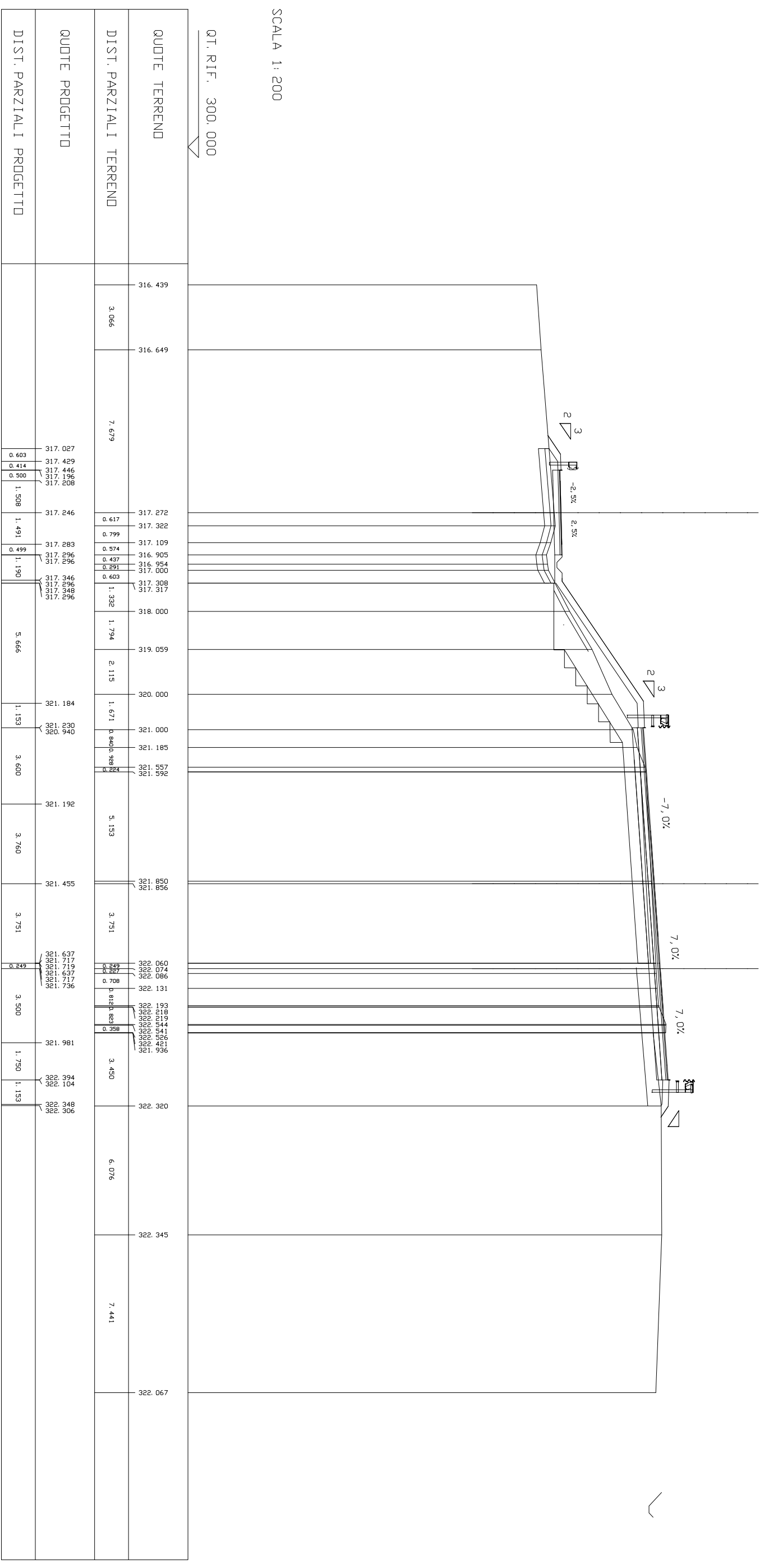
SCAVI BONIFICHE SS 121 LOTTO 2A	SEZIONE N. : 57. B
STERRO	0.73 mq
BONIFICA PIAT. STRADALE ESIST.	0.37 mq
BONIFICA TRICEE IN ALLARGAMENTO	3.17 DMQI. PRDG. : 1096.23
RILEVATI SS 121 LOTTO 2A	
RILEVATO	0.14 mq
TERRENO VEGETALE	1.86 m
SOVRAST. SS 121 LOTTO 2A	
USURA	5.50 m
BINDER	5.50 m
BASE	5.50 m
MISTO CEMENTATO	5.50 m

SEZIONE N. : 141. A  
 QT. PROGETTO : 321.99  
 DIST. PRDG. : 2805.26

SEZIONE N. : 1  
 QT. PROGETTO : 322.28  
 DIST. PRDG. : 0.00  
 DIST. SUCC. : 6.02

SCALA 1 : 200

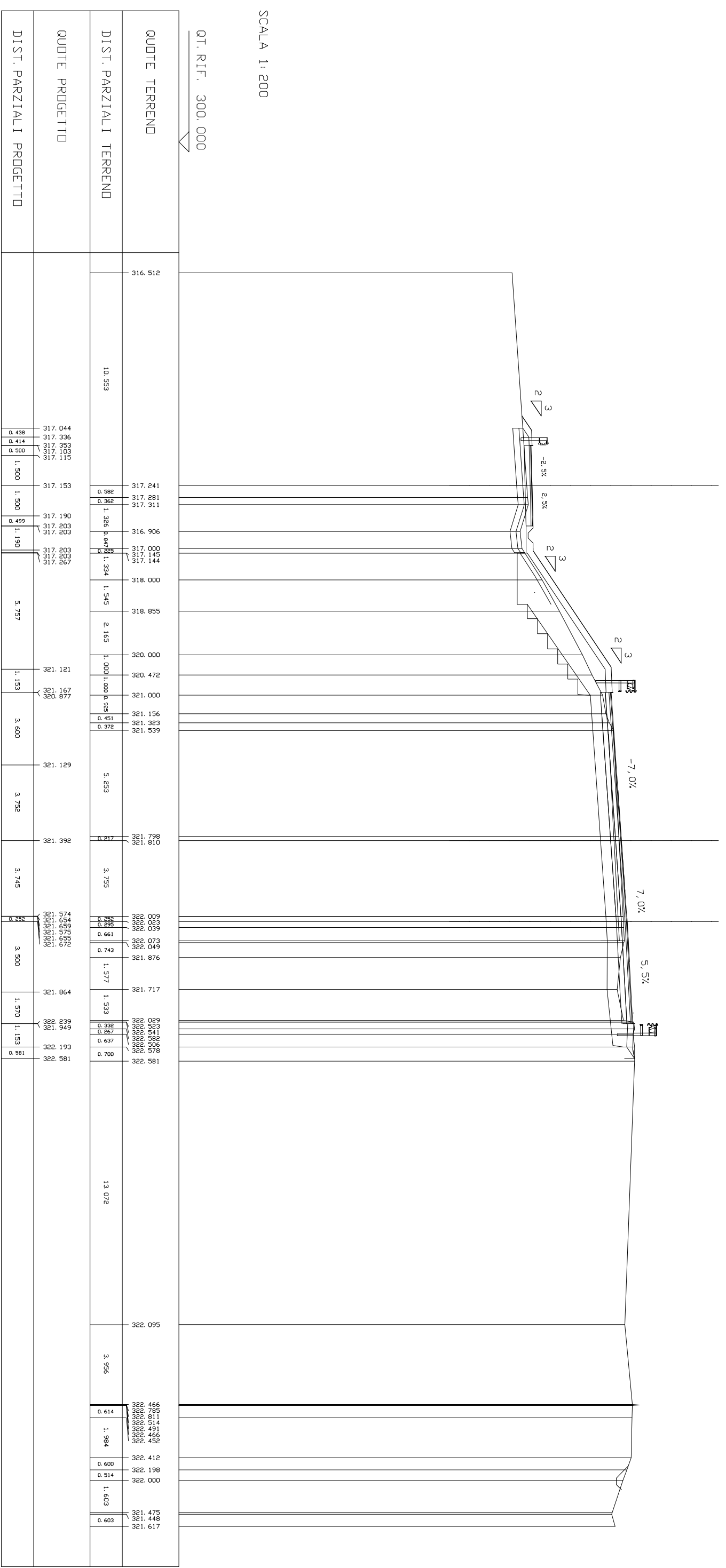
QT. RIF. 300.000



SCAVI BONIFICHE SS 121 LOTTO 2A	SEZIONE N. : 56, D
STERRO	0,92 mq
BONIFICA PIAT. STRADALE ESIST.	0,61 mq
BONIFICA TRICEE IN ALLARGAMENTO	3,12 mq
SCARIFICA	1,21 m
RILEVATI SS 121 LOTTO 2A	0,13 mq
TERRENDI VEGETALE	1,74 m
SOPRAST. SS 121 LOTTO 2A	5,32 m
USURA	5,32 m
BINDER	5,32 m
BASE	5,32 m
MISTO CEMENTATO	5,32 m

SEZIONE N. : 141  
 QT. PROGETTO : 321,93  
 DIST. PROG. : 2799,43

SEZIONE N. : 2  
 QT. PROGETTO : 322,21  
 DIST. PROG. : 6,02  
 DIST. PREC. : 6,02  
 DIST. SUCC. : 20,45



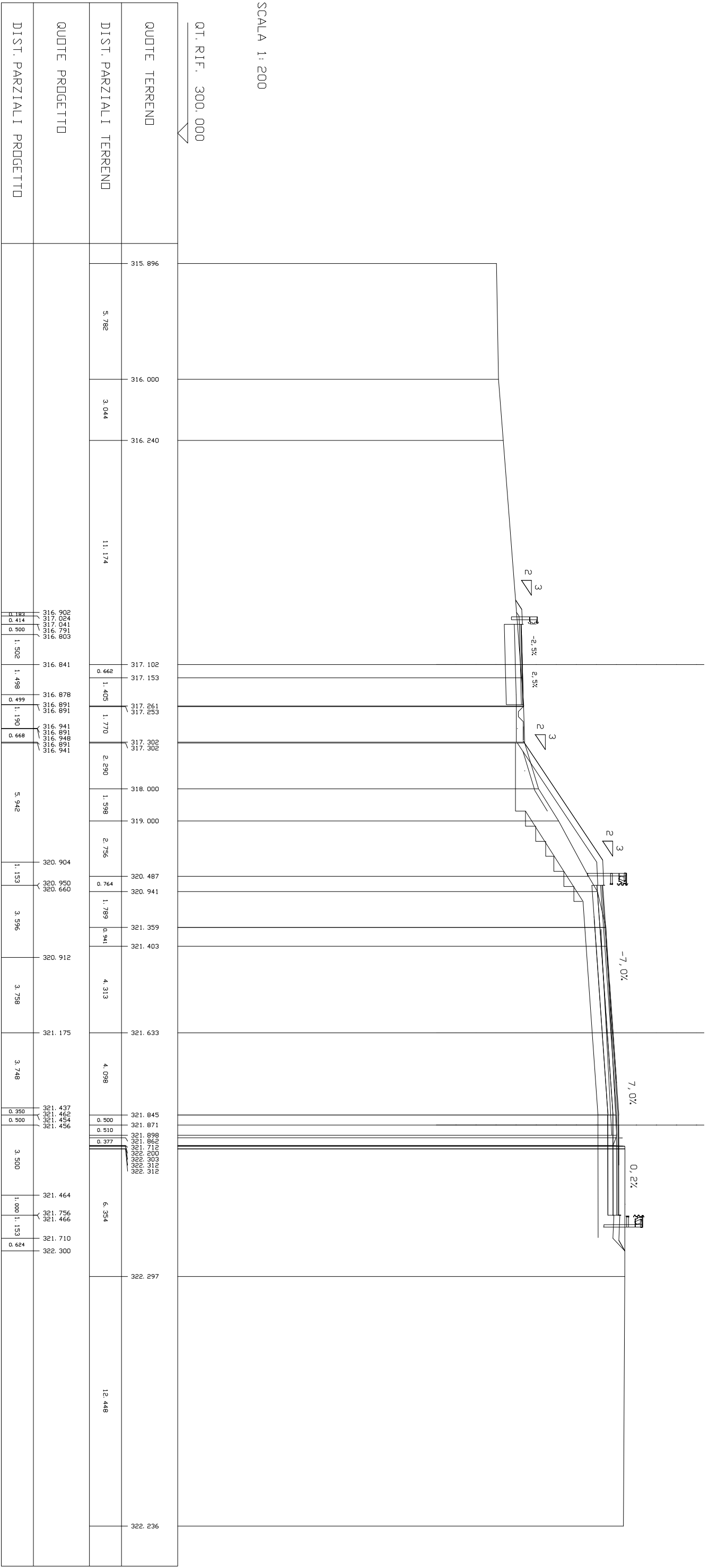
SCAVI BONIFICHE SS 121 LOTTO 2A	SEZIONE N. : 56. A
STERRO	4.02 m
BONIFICA PIAT. STRADALE ESIST.	0.49 m
BONIFICA TRICEE IN ALLARGAMENTO	2.85 m
COMPATTAZIONE SCAVI	3.00 m
SCARIFICA	0.99 m
RILEVATI SS 121 LOTTO 2A	1.85 m
TERRENDI VEGETALE	1.85 m
SDVRAST. SS 121 LOTTO 2A	5.00 m
USURA	5.00 m
BINDER	5.00 m
BASE	5.00 m
MISTO CEMENTATO	5.00 m

SEZIONE N. : 140  
 QT. PROGETTO : 321.71  
 DIST. PROG. : 2779.43

SEZIONE N. : 3  
 QT. PROGETTO : 322.00  
 DIST. PROG. : 26.46  
 DIST. PREC. : 20.45  
 DIST. SUCC. : 0.89

SCALA 1:200

QT. RIF. 300.000



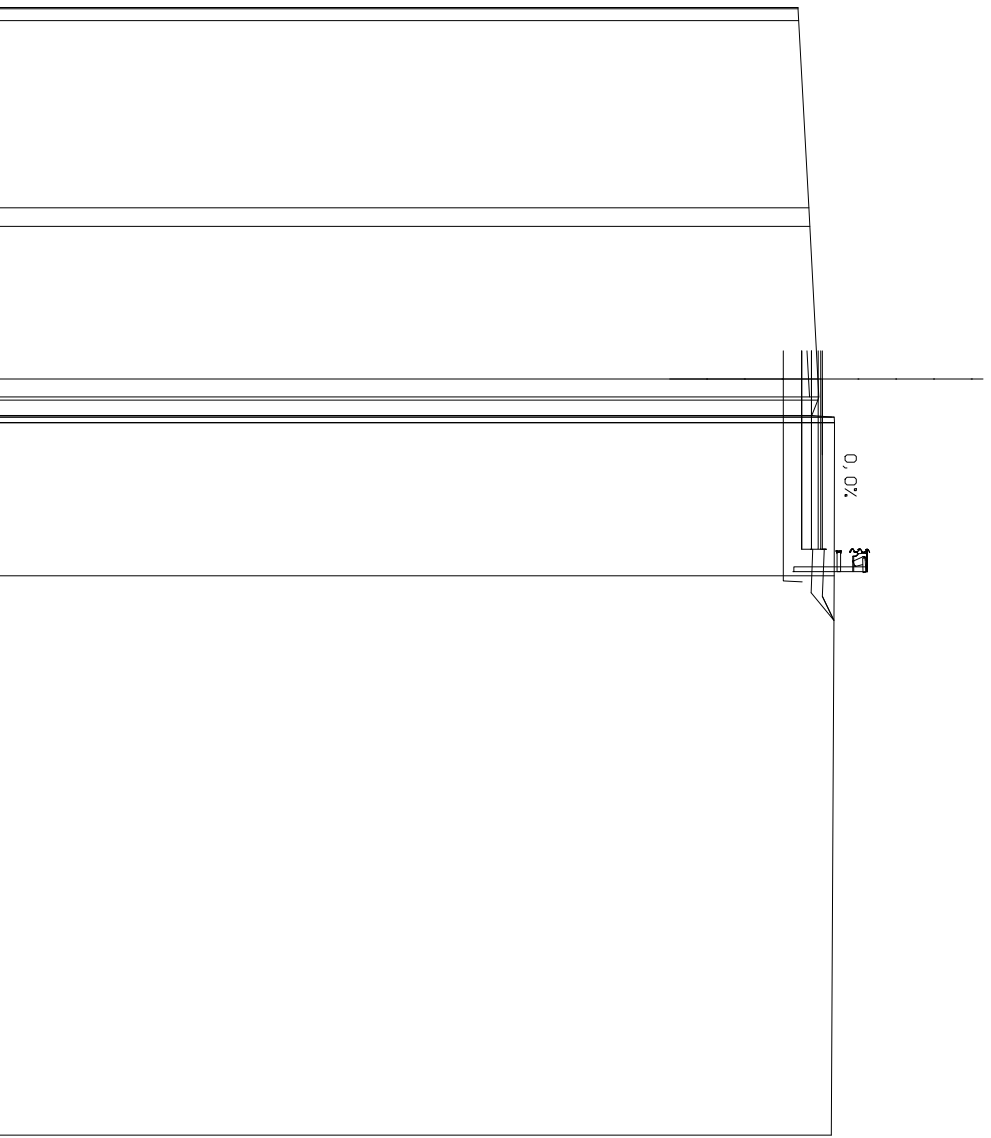
SCAVI BONIFICHE SS 121 LOTTO 2A	
STERRO	4.16 mq
BONIFICA PIAT. STRADALE ESIST.	0.60 mq
BONIFICA TRICEE IN ALLARGAMENTO	2.66 mq
COMPATTAZIONE SCAVI	3.25 m
SCARIFICA	1.22 m
RILEVATI SS 121 LOTTO 2A	
TERREND VEGETALE	1.95 m
SOPRAST. SS 121 LOTTO 2A	
USURA	5.25 m
BINDER	5.25 m
BASE	5.25 m
MISTO CEMENTATO	5.25 m

SEZIONE N. : 3. A  
QT. PROGETTO : 321.99  
DIST. PROG. : 27.35  
DIST. PREC. : 0.89  
DIST. SUCC. : 16.98

SCALA 1:200

QT. RIF. 300.000

QUOTE TERREND	DIST. PARZIALI TERREND	QUOTE PROGETTO	DIST. PARZIALI PROGETTO
321.345 321.346 321.362 0.311	4.960		
321.628 321.653 0.492	4.038		
321.866 321.890 321.867 321.705 322.230 322.297 322.306 322.307 0.470 0.406	4.044		
321.446 321.446 0.250 0.500	3.500		
321.446 321.736 321.446 321.690 322.291 0.729	1.000 1.153 0.729		
322.224	14.800		

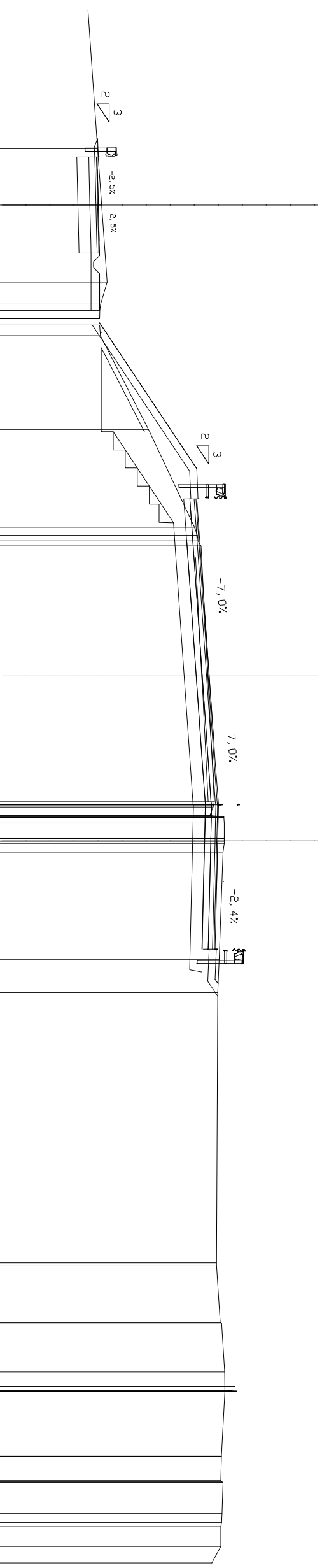




SCAVI BONIFICHE SS 121 LOTTO 2A	SEZIONE N. : 55. A
STERRO	5.08 m
BONIFICA TRICEE IN ALLARGAMENTO	3.78 m
COMPATTAZIONE SCAVI	6.00 m
RILEVATI SS 121 LOTTO 2A	1.48 m
TERRENDI VEGETALE	
SOPRAST. SS 121 LOTTO 2A	
USURA	6.00 m
BINDER	6.00 m
BASE	6.00 m
MISTO CEMENTATO	6.00 m

SEZIONE N. : 139. A  
 QT. PROGETTO : 321.52  
 DIST. PROG. : 2761.63

SEZIONE N. : 3. B  
 QT. PROGETTO : 321.88  
 DIST. PROG. : 44.33  
 DIST. PREC. : 16.98  
 DIST. SUCC. : 2.37



SCALA 1:200

QT. RTF. 300.000

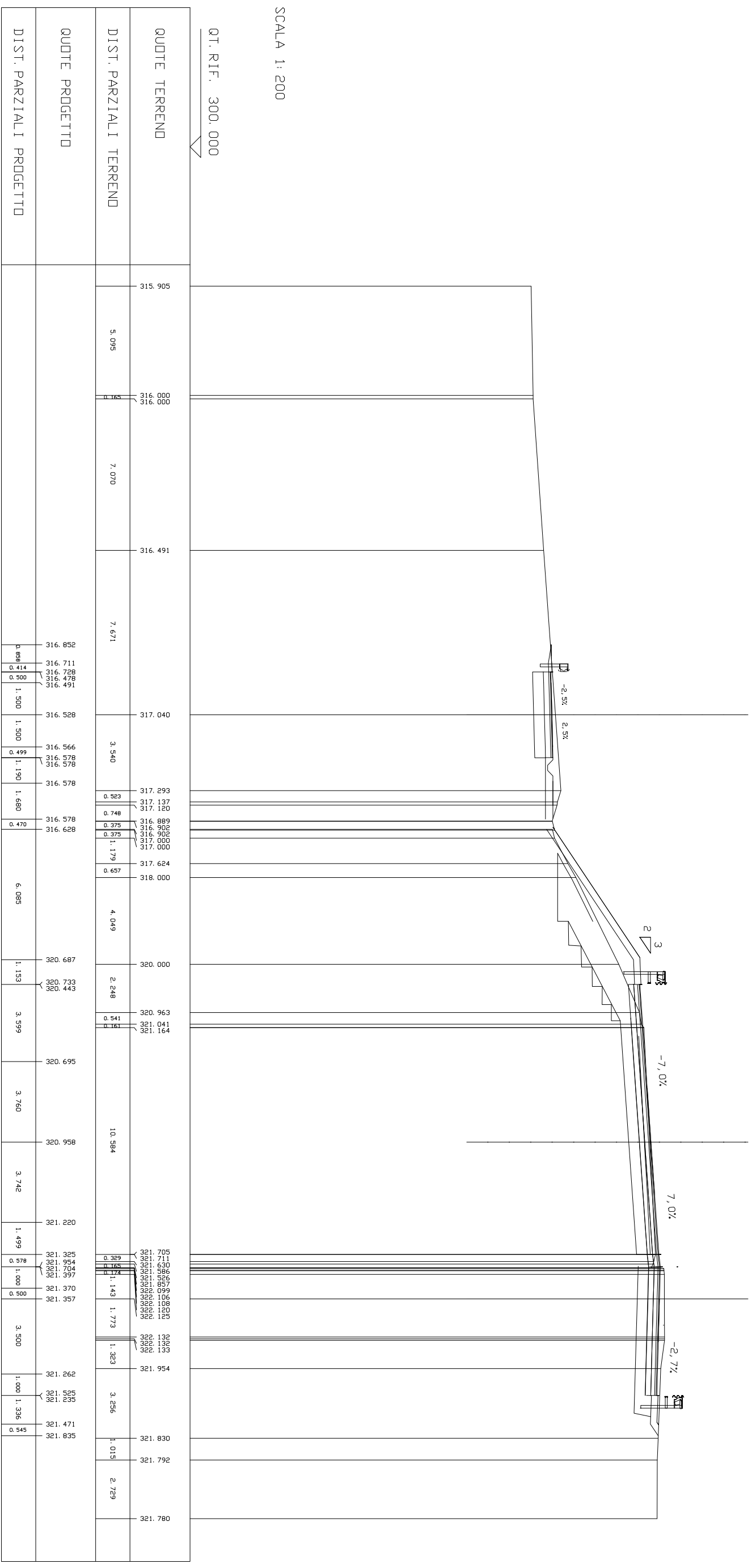
QUOTE TERRENDI	DIST. PARZIALI TERRENDI	QUOTE PROGETTO	DIST. PARZIALI PROGETTO
316.883	2.348	316.879 316.747 316.764 316.614 316.527	0.343 0.414 0.500 1.500
317.051	3.199	316.564	1.500
317.280	0.914	316.602 316.614 316.614	0.499 1.190 1.172
317.006 316.976 316.963 316.953 317.000	0.267 0.347 0.259 0.439	316.614 316.664	0.62
319.000	3.894		6.067
320.711	4.069	320.711 320.757 320.467	1.153 3.604
320.912 320.030 321.103 321.186	0.335 0.244 0.244 0.244	320.719	3.754
321.000	10.625		3.741
321.730 321.711 321.699 321.682 321.549 321.645 322.067 322.128 322.130 322.147 322.150 322.150 322.150 322.151 322.101	0.362 0.242 0.432 0.366	321.244	1.501
321.932	4.449	321.364 321.372 321.348 321.336	1.090 0.500
321.880	1.379	321.253 321.519 321.229	3.500 1.090 1.336
321.826 321.827	2.369	321.466 321.879	0.619
321.979 322.037	2.019		
322.164 322.164 322.594 322.594 322.170 322.463 322.665 322.461 322.170	0.592		11.231
322.033 322.032	2.681		
322.000 322.051 322.100	1.012 1.281		
322.053 322.039 322.000	0.377 0.484		
322.000	0.684		
321.631			

SCAVI BONIFICHE SS 121 LOTTO 2A	SEZIONE N. : 55
STERRO	5.24 mq
BONIFICA TRICEE IN ALLARGAMENTO	3.75 mq
COMPATTAZIONE SCAVI	6.58 DMST. PRDG. : 1054,80
RILEVATI SS 121 LOTTO 2A	1.39 m
TERRENDI VEGETALE	1.39 m
SOVRAST. SS 121 LOTTO 2A	6.58 m
USURA	6.58 m
BINDER	6.58 m
BASE	6.58 m
MISTO CEMENTATO	6.58 m

SEZIONE N. : 139	SEZIONE N. : 4
QT. PROGETTO : 321.50	QT. PROGETTO : 321.90
DIST. PRDG. : 2759,43	DIST. PRDG. : 46,70
	DIST. PREC. : 2,37
	DIST. SUCC. : 0,01

SCALA 1:200

QT. RIF. 300.000



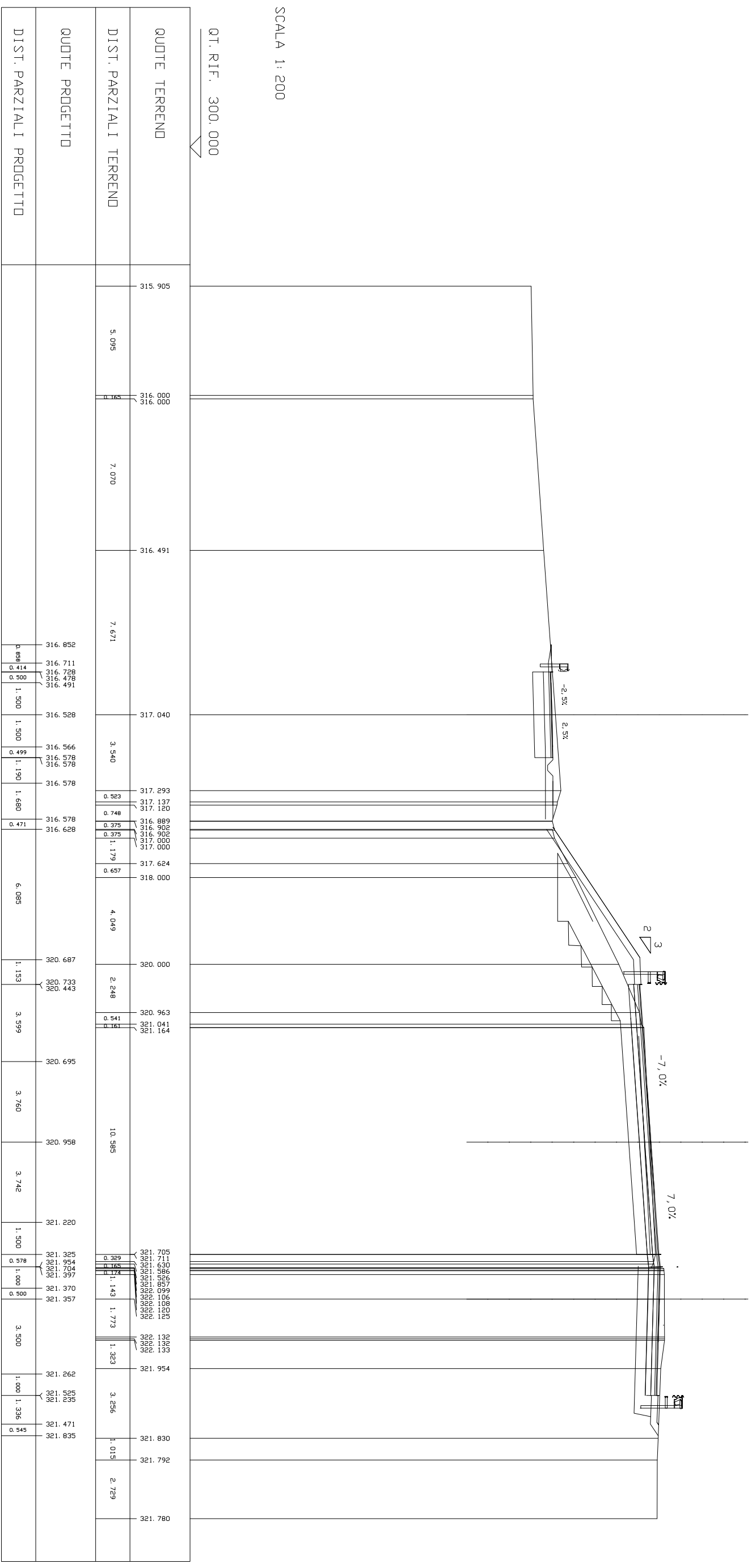
SCAVI BONIFICHE SS 121 LOTTO 2A	SEZIONE N. : 55
STERRO	5.24 m
BONIFICA NUOVE TRINCEE	3.78 m
COMPATTAZIONE SCAVI	6.58 m
RILEVATI SS 121 LOTTO 2A	1.39 m
TERRENO VEGETALE	1.39 m
SUVRAST. SS 121 LOTTO 2A	6.58 m
USURA	6.58 m
BINDER	6.58 m
BASE	6.58 m
MISTO CEMENTATO	6.58 m

SEZIONE N. : 139  
 QT. PROGETTO : 321.50  
 DIST. PRDG. : 2759.43

SEZIONE N. : 4. A  
 DIST. PRDG. : 46.71  
 DIST. PREC. : 0.01  
 DIST. SUCC. : 9.35

SCALA 1:200

QT. RIF. 300.000





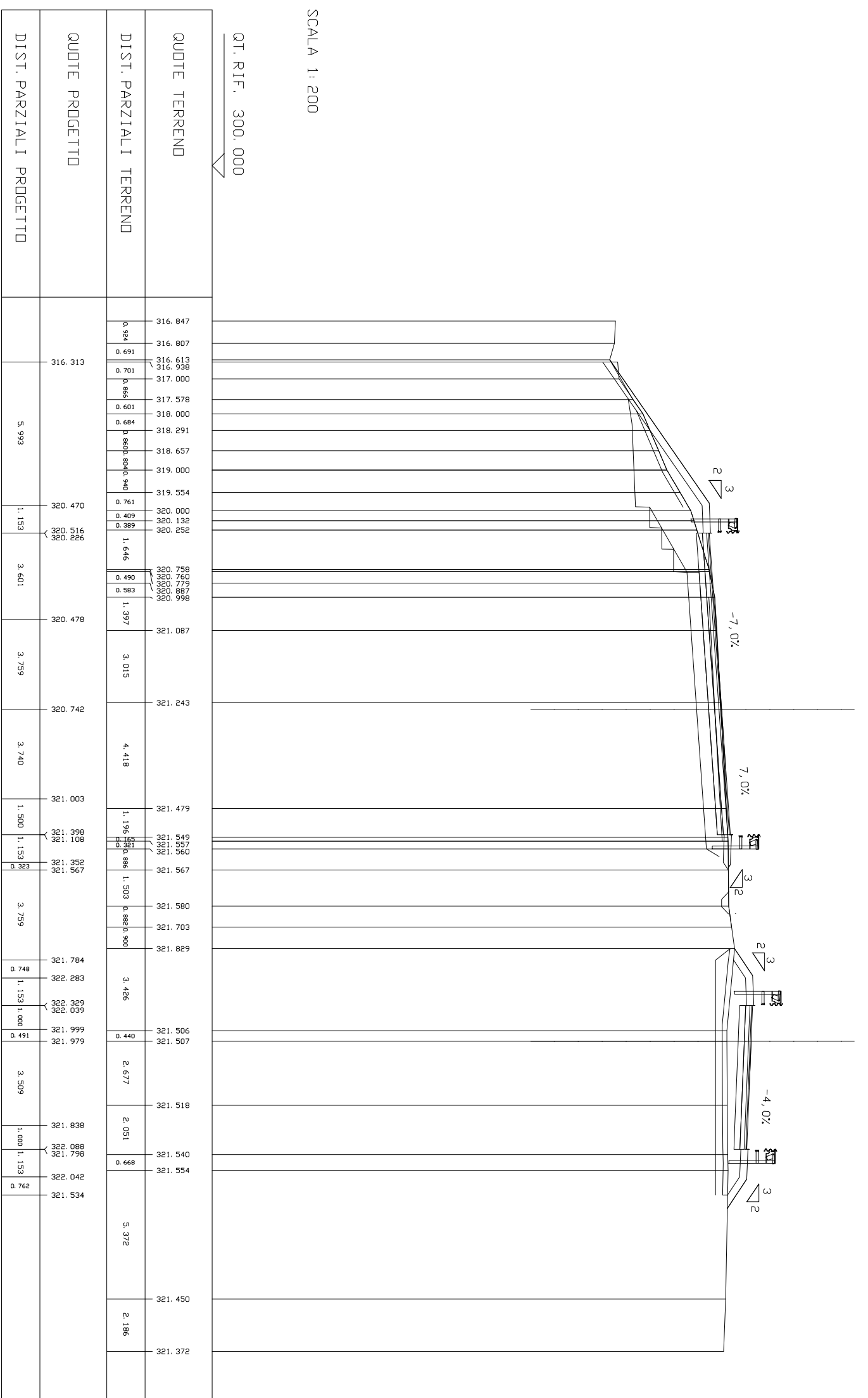
SCAVI BONIFICHE SS 121 LOTTO 2A	
SCOTTICU	10.29 m
BONIFICA PIANO POSA RILEVATO	3.35 mq
RILEVATI SS 121 LOTTO 2A	
RILEVATO	4.12 mq
TERRENDI VEGETALE	5.32 m
SUVRAST. SS 121 LOTTO 2A	
USURA	6.00 m
BINDER	6.00 m
BASE	6.00 m
MISTO CEMENTATO	6.00 m

SEZIONE N. : 138  
 QT. PROGETTO : 321.28  
 DIST. PRDG. : 2739.43

SEZIONE N. : 5  
 QT. PROGETTO : 322.52  
 DIST. PRDG. : 66.79  
 DIST. PREC. : 10.73  
 DIST. SUCC. : 9.83

SCALA 1:200

QT. RIF. 300.000



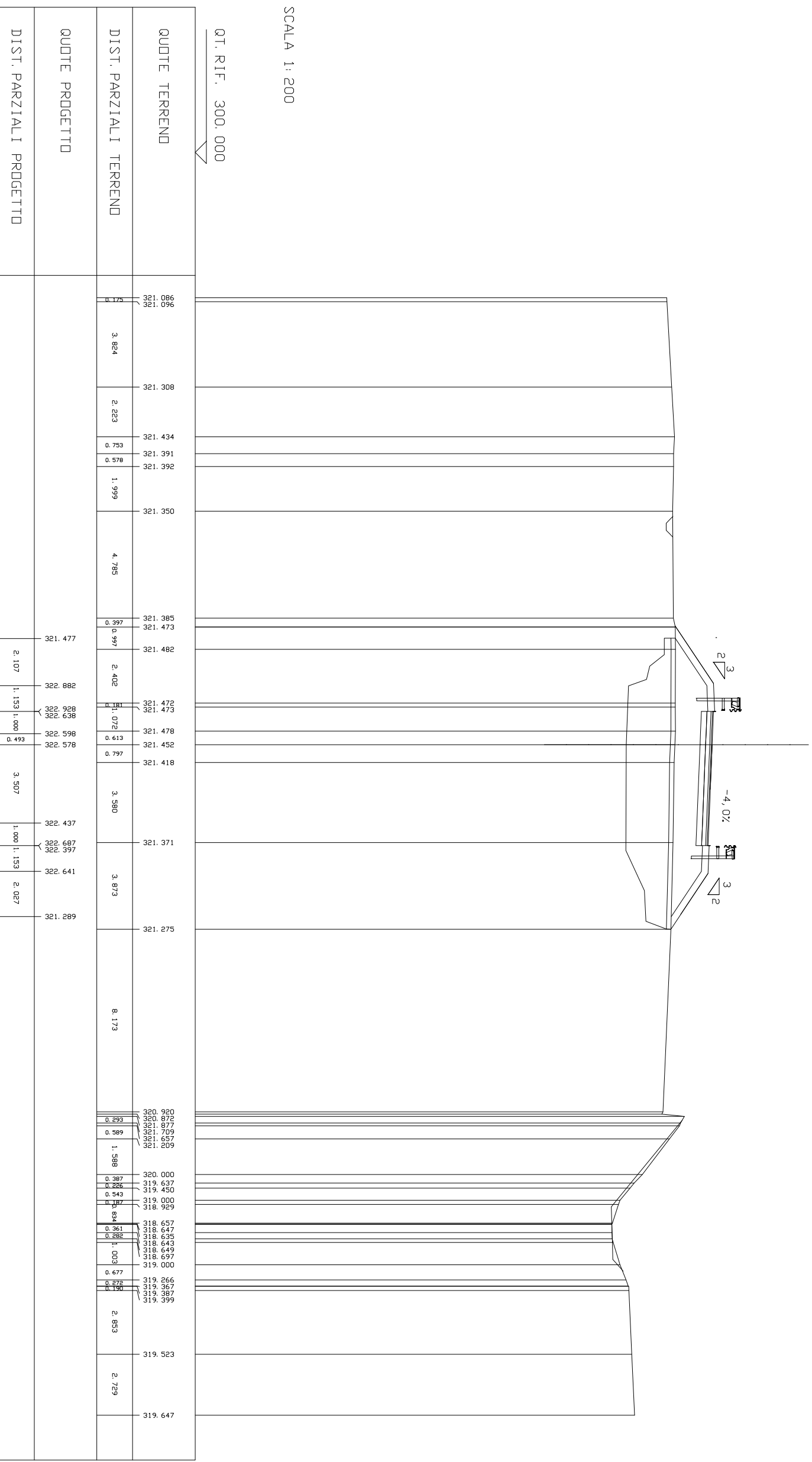
QUOTE TERRENDI	DIST. PARZIALI TERRENDI	QUOTE PROGETTO	DIST. PARZIALI PROGETTO
316.847			
316.807			
316.613		316.313	
316.938			
317.000			
317.578			
318.000			
318.291			
318.657			
319.000			
319.554			
320.000		320.470	
320.132			
320.252		320.516	
		320.226	
320.758			
320.760			
320.778			
320.887			
320.998			
321.087		320.478	
321.243			
321.479		320.742	
321.549			
321.557			
321.560			
321.567		321.003	
321.580			
321.703			
321.829			
321.784			
322.283			
322.329			
322.039			
321.999			
321.979			
321.518			
321.540			
321.554			
321.540			
321.554			
321.450			
321.372			

SCAVI BONIFICHE SS 121 LOTTO 2A	
SCOTTICO	13.03 m
BONIFICA PIANO POSA RILEVATO	19.96 mq
RILEVATI SS 121 LOTTO 2A	
RILEVATO	12.56 mq
TERRENDI VEGETALE	8.60 m
SOPRAST. SS 121 LOTTO 2A	
USURA	6.00 m
BINDER	6.00 m
BASE	6.00 m
MISTO CEMENTATO	6.00 m

SEZIONE N. : 5, A  
 QT. PROGETTO : 323.12  
 DIST. PROG. : 76.63  
 DIST. PREC. : 9.83  
 DIST. SUCC. : 4.50

SCALA 1 : 200

QT. RIF. 300.000



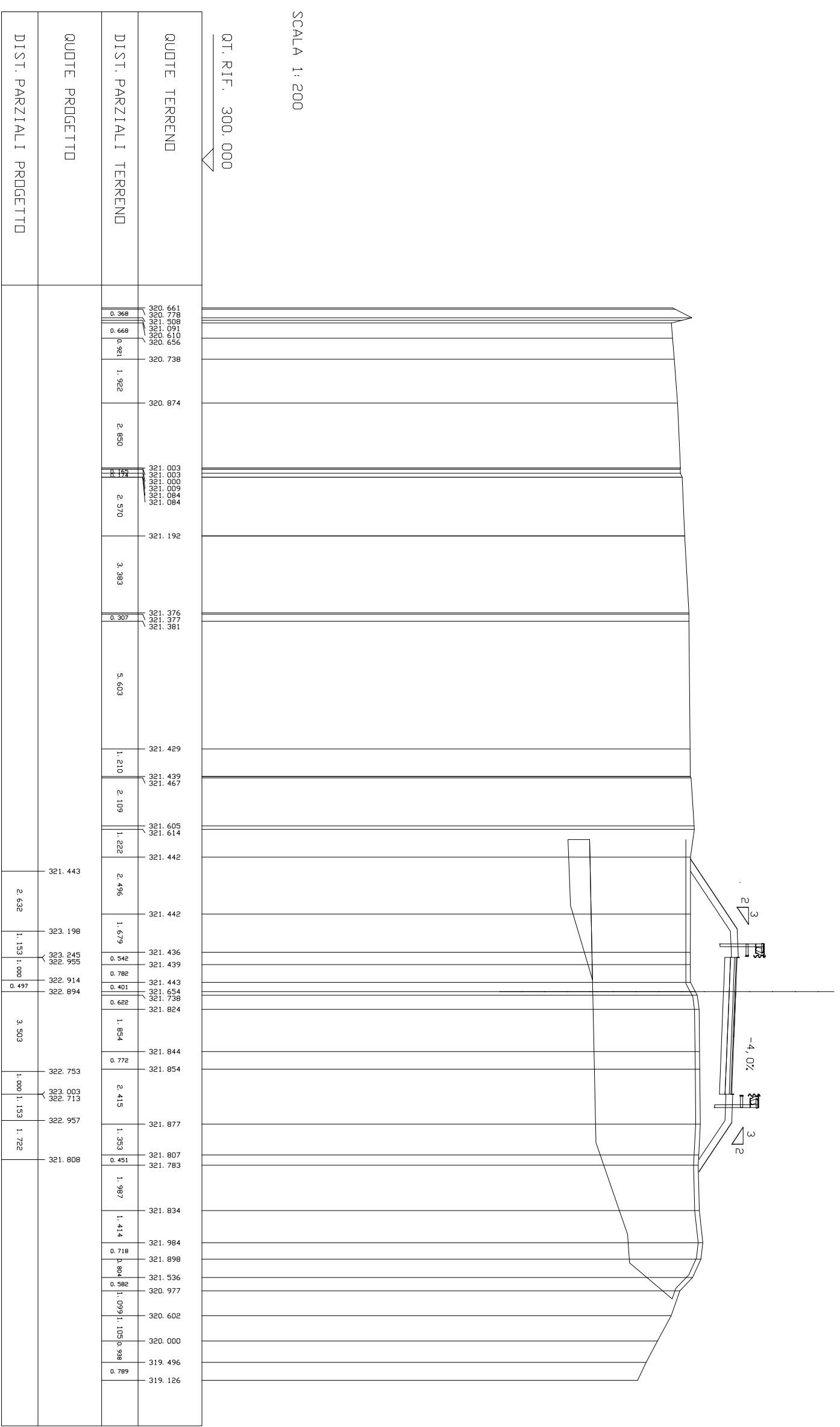
QUOTE TERRENDI	DIST. PARZIALI TERRENDI	QUOTE PROGETTO	DIST. PARZIALI PROGETTO
321.086 321.096	3.824	321.477	2.107
321.308	2.223	322.882	1.153
321.434	0.753	322.928 322.638	1.000
321.391	0.578	322.598 322.578	0.493
321.392	1.999	322.437	3.507
321.350	4.785	322.687 322.397	1.000
321.385 321.473	0.397 0.997	322.641	2.027
321.482	2.402	321.289	
321.472 321.473	0.072		
321.478	0.613		
321.452	0.797		
321.418	3.580		
321.371	3.073		
321.275	8.173		
320.920 320.872 321.877 321.709 321.657 321.629	0.293 0.589 1.588		
320.000 319.637 319.450	0.287 0.226 0.543		
319.000 318.929	0.187 0.894		
318.657 318.647 318.638 318.643 318.649 318.637 319.000	0.882 0.282 1.003		
319.266 319.357 319.387 319.399	0.677 0.272 0.271		
319.523	2.853		
319.647	2.729		

SCAVI BONIFICHE SS 121 LOTTO 2A	
SCOTICID	20.14 m
BONIFICA PIANO POSA RILEVATO	77.66 mq
RILEVATI SS 121 LOTTO 2A	
RILEVATO	13.16 mq
MAT. DRENANTE STRADALE	4.15 mq
TERREND. VEGETALE	8.80 m
SDVRAST. SS 121 LOTTO 2A	
USURA	6.00 m
BINDER	6.00 m
BASE	6.00 m
MISTO CEMENTATO	6.00 m

SEZIONE N. : 6  
QT. PROGETTO : 323.43  
DIST. PRDG. : 81.13  
DIST. PREC. : 4.50  
DIST. SUCC. : 7.01

SCALA 1:200

QT. RIF. 300.000



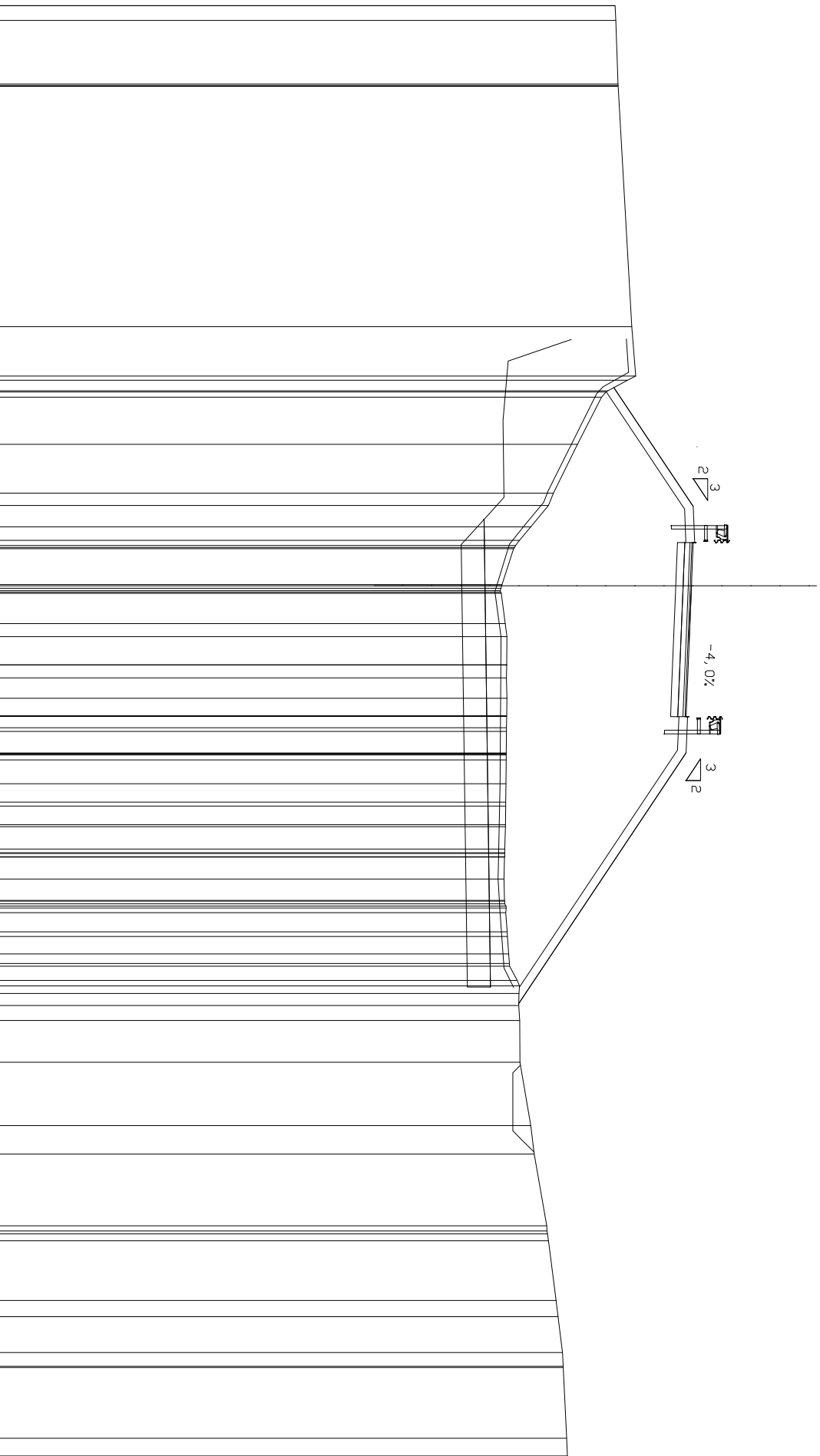
SCAVI BONIFICHE SS 121 LOTTO 2A	
SCOTTICO	22.32 m
BONIFICA PIANO POSA RILEVATO	23.87 mq
RILEVATI SS 121 LOTTO 2A	
RILEVATO	83.30 mq
MAT. DRENANTE STRADALE	12.56 mq
TERRENDI VEGETALE	17.81 m
SOVRAST. SS 121 LOTTO 2A	
USURA	6.00 m
BINDER	6.00 m
BASE	6.00 m
MISTO CEMENTATO	6.00 m

SEZIONE N. : 6, A  
 QT. PROGETTO : 323.92  
 DIST. PRDG. : 88.13  
 DIST. PREC. : 7.01  
 DIST. SUCC. : 9.06

SCALA 1 : 200

QT. RIF. 300.000

QUOTE TERRENDI	DIST. PARZIALI TERRENDI	QUOTE PROGETTO	DIST. PARZIALI PROGETTO
321.297 321.290 321.314 0.507	2.196		
321.395 321.398 321.345 321.366	8.288		
321.867	1.698		
322.000 321.727 321.049 320.981 320.829	0.367 0.172 1.628	320.989	4.046
320.000	1.683		
319.170 319.000	0.428 0.731	323.688	1.153
318.392 318.000 317.860 317.826 317.799	0.466 1.124	323.734 323.444	0.490
317.402 317.388 317.360 317.327 317.357 317.370 317.510 317.566	1.041 0.443 0.978	323.404 323.384	3.510
317.556 317.556 317.551 317.550	0.443 0.704	323.243	1.000
317.564	0.604	323.243	1.000
317.557 317.556 317.551 317.550	0.387 0.747	323.493 323.203	1.153
317.543 317.543 317.543 317.541 317.534 317.528 317.527 317.521 317.518	0.747 0.818 0.639 0.644 0.776	323.447	8.173
317.495 317.492 317.491 317.487 317.487 317.465 317.486 317.492 317.536 317.543 317.527 317.575 317.587 317.631 317.625 317.622 317.921 318.000 317.984 317.973 318.008	0.755 0.734 0.167 0.655 0.165 0.598 0.333 0.486 0.126 0.412 0.519 1.441	317.996	
318.014	2.181		
318.392	0.887		
318.506	2.471		
318.941 318.950 318.964 319.000	0.172 0.232 2.062		
319.262	0.558		
319.332	1.230		
319.482	0.476		
319.505 319.506	2.434		
319.622	0.614		
319.650			

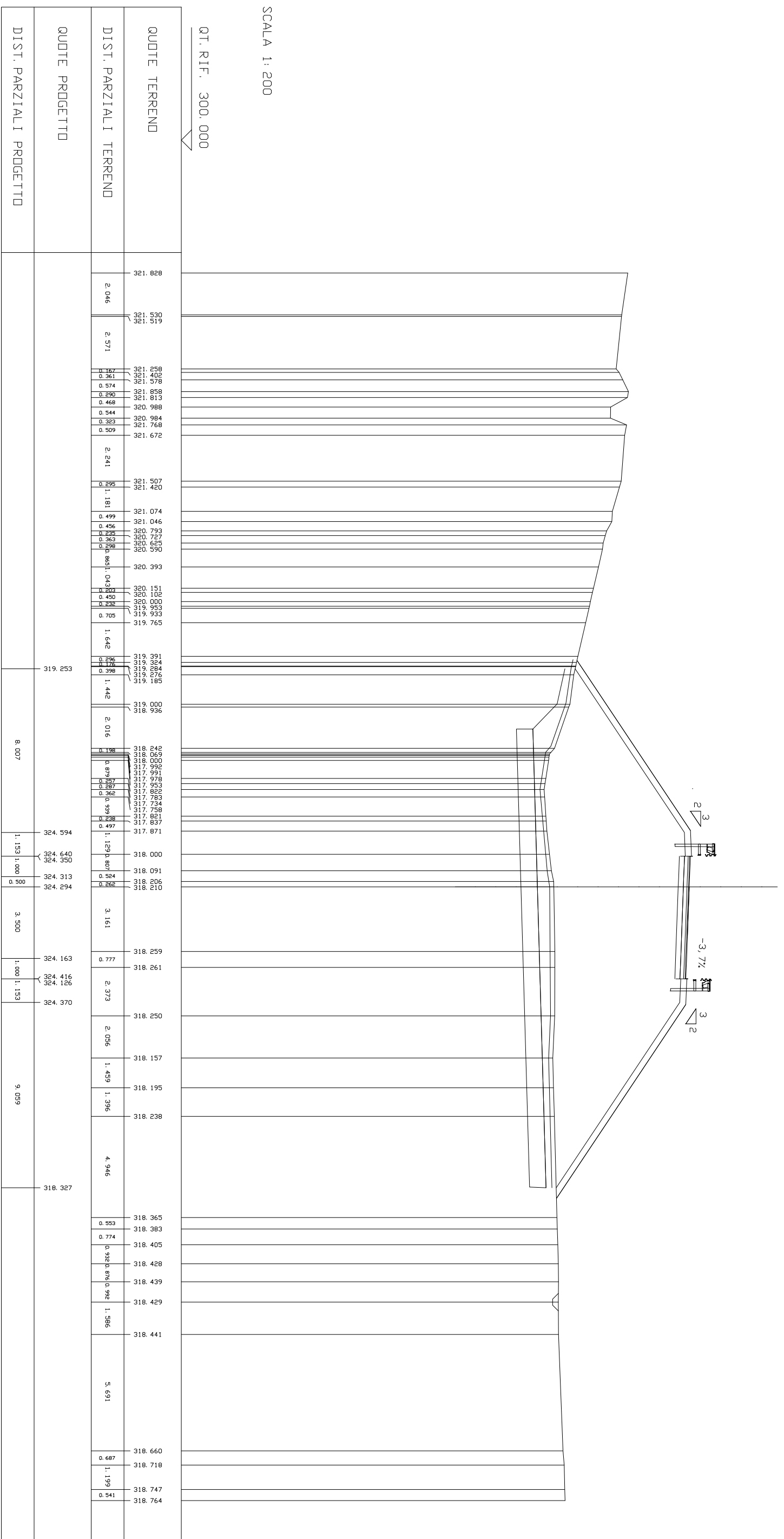






SCAVI BONIFICHE SS 121 LOTTO 2A	
SCOTTICID	25.81 m
BONIFICA PIANO POSA RILEVATO	11.50 mq
RILEVATI SS 121 LOTTO 2A	
RILEVATO	107.88 mq
MAT. DRENANTE STRADALE	17.94 mq
TERREND VEGETALE	23.89 m
SDVRAST. SS 121 LOTTO 2A	
USURA	6.00 m
BINDER	6.00 m
BASE	6.00 m
MISTO CEMENTATO	6.00 m

SEZIONE N. : 7  
 QT. PROGETTO : 324.83  
 DIST. PRDG. : 101.14  
 DIST. PREC. : 3.95  
 DIST. SUCC. : 16.08



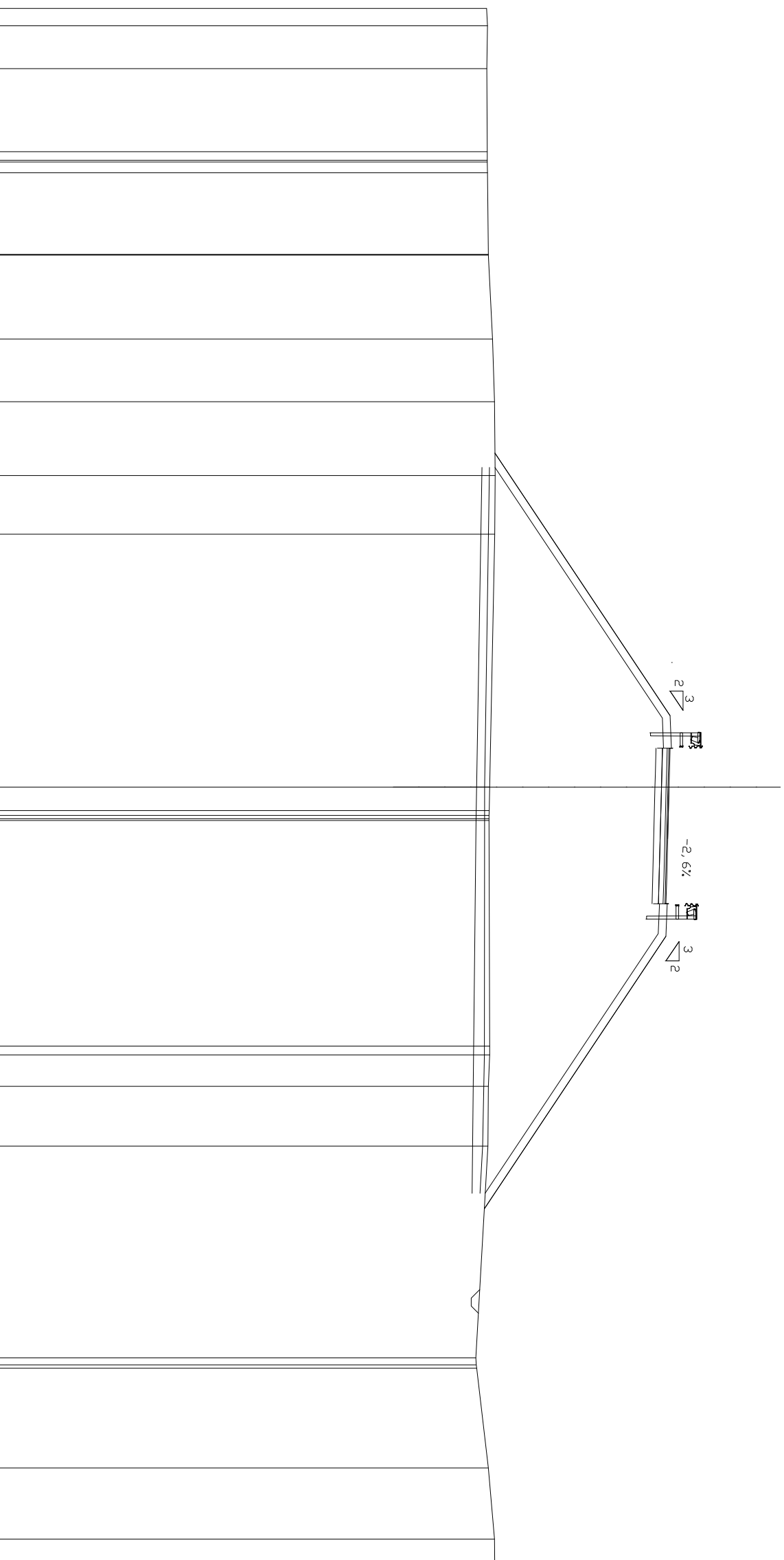
SCAVI BONIFICHE SS 121 LOTTO 2A	
SCOTTICI	27.98 m
BONIFICA PIANO RILEVATO	9.43 mq
RILEVATI SS 121 LOTTO 2A	
RILEVATO	117.03 mq
TERRENDI VEGETALE	27.28 m
SUVRAST. SS 121 LOTTO 2A	
USURA	6.00 m
BINDER	6.00 m
BASE	6.00 m
MISTO CEMENTATO	6.00 m

SEZIONE N. : 7, A  
 QT. PROGETTO : 325.96  
 DIST. PROG. : 117.22  
 DIST. PREC. : 16.08  
 DIST. SUCC. : 1.04

SCALA 1 : 200

QT. RIF. 300.000

QUOTE TERRENDI	QUOTE PARZIALI TERRENDI	QUOTE PROGETTO	DIST. PARZIALI PROGETTO	DIST. PARZIALI PROGETTO
318.928	0.664	319.256	9.663	1.153
318.964	1.655			
318.940	3.199			
318.953	0.324			
318.957	0.415			
318.957	3.143			
318.962	3.143			
318.999	3.237			
319.000	2.410			
319.163	2.847			
319.231	2.237			
319.259	9.744			
319.248	0.911			
319.050	8.694			
319.032	0.398			
319.026	1.217			
319.022	2.301			
319.021	318.977			
319.046	8.158			
319.046	0.270			
319.000	3.845			
318.977	319.000			
318.977	2.740			
318.519	1.016			
318.533				
318.547				
319.000				
319.239				
319.246				



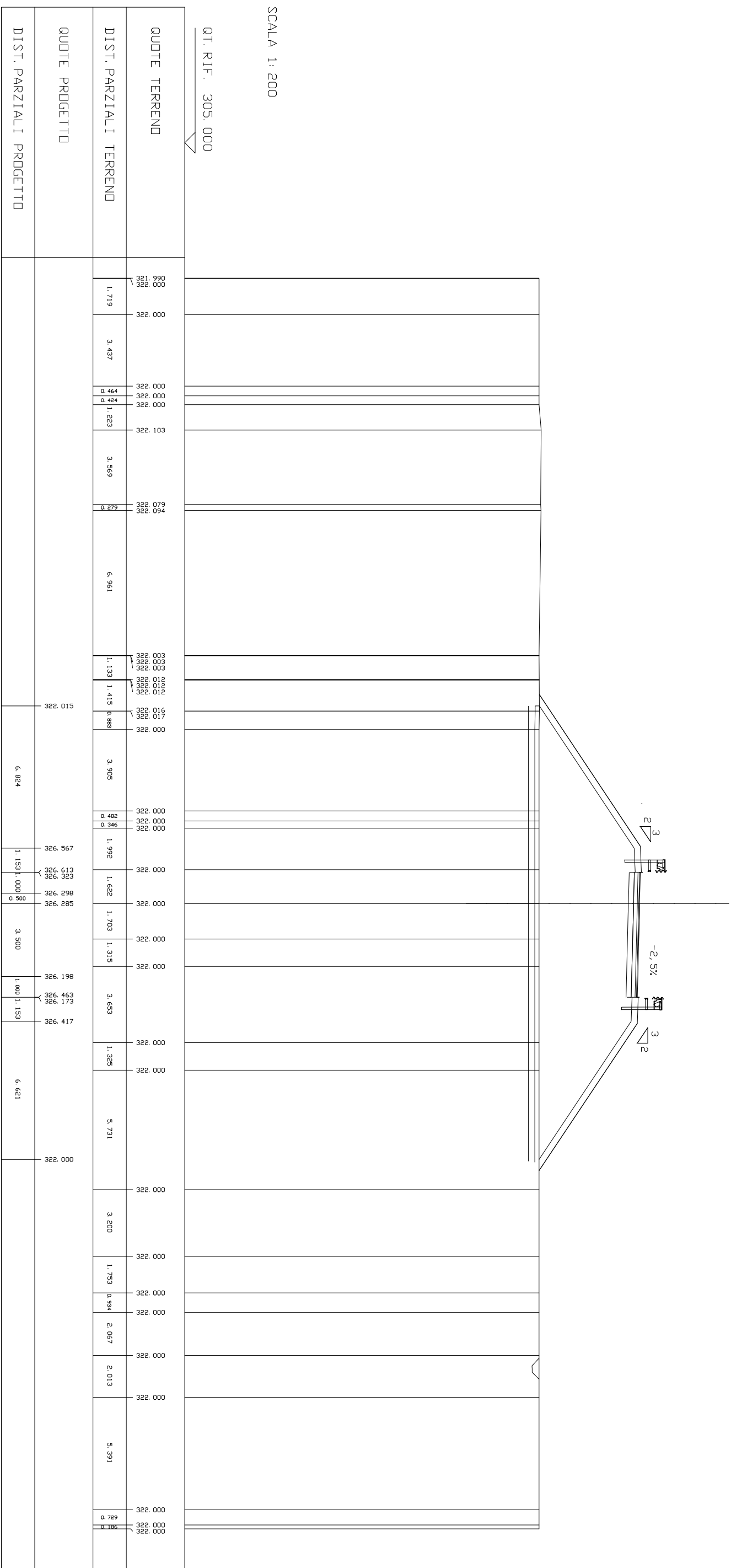






SCAVI BONIFICHE SS 121 LOTTO 2A	
SCOTTICI	21.89 m
BONIFICA PIANO POSA RILEVATO	6.67 mq
RILEVATI SS 121 LOTTO 2A	
RILEVATO	66.14 mq
TERRENDI VEGETALE	19.73 m
SOPRAST. SS 121 LOTTO 2A	
USURA	6.00 m
BINDER	6.00 m
BASE	6.00 m
MISTO CEMENTATO	6.00 m

SEZIONE N. : 8. B  
 QT. PROGETTO : 326.83  
 DIST. PRDG. : 131.14  
 DIST. PREC. : 3.00  
 DIST. SUCC. : 10.00



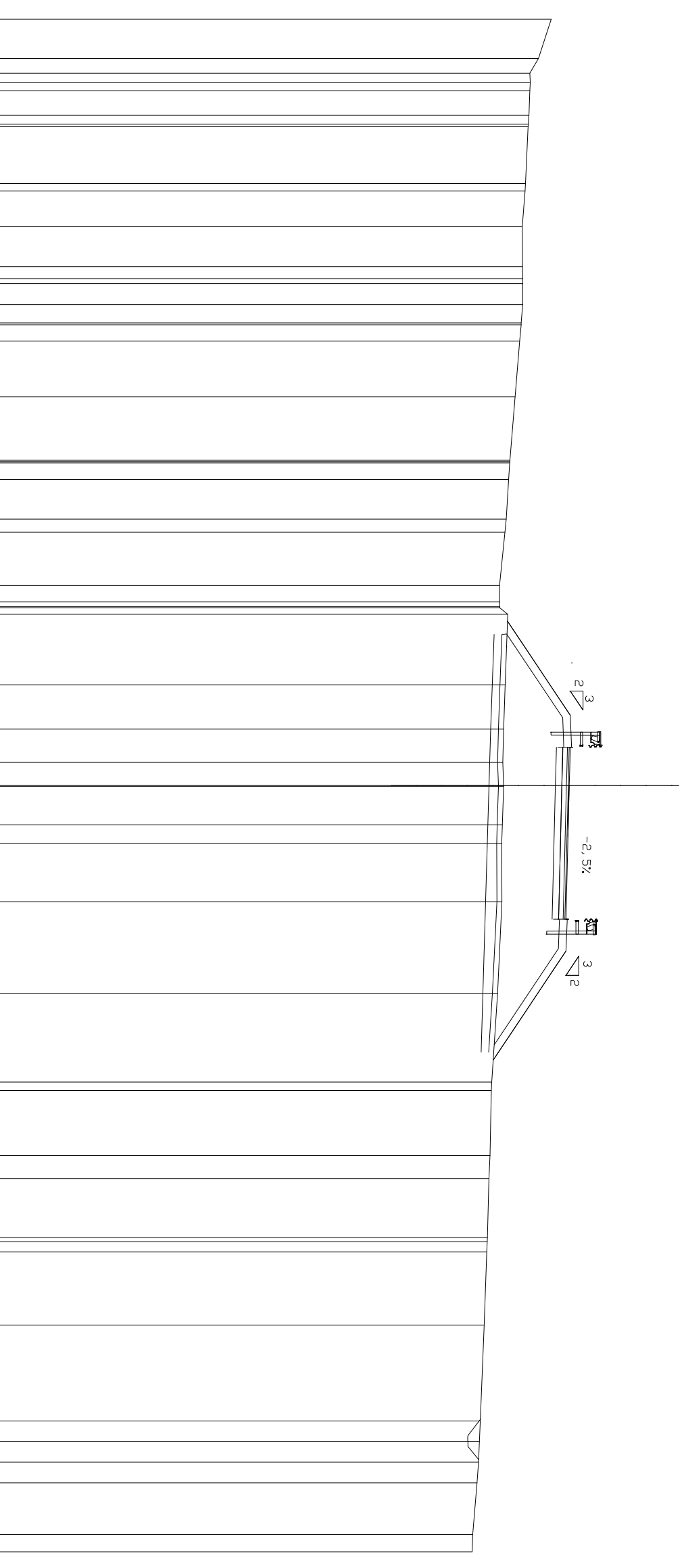
SCAVI BONIFICHE SS 121 LOTTO 2A	
SCOTTICI	16.37 m
BONIFICA PIANO POSA RILEVATO	5.80 mq
RILEVATI SS 121 LOTTO 2A	27.03 mq
RILEVATO	12.06 m
TERRENDI VEGETALE	
SUVRAST. SS 121 LOTTO 2A	
USURA	6.73 m
BINDER	6.73 m
BASE	6.73 m
MISTO CEMENTATO	6.73 m

SEZIONE N. : 9  
 QT. PROGETTO : 327.33  
 DIST. PROG. : 141.14  
 DIST. PREC. : 10.00  
 DIST. SUCC. : 5.00

SCALA 1:200

QT. RIF. 305.000

QUOTE TERRENDI	DIST. PARZIALI TERRENDI	QUOTE PROGETTO	DIST. PARZIALI PROGETTO
326.625	1.541		
326.123	0.572		
325.786	0.374		
325.806	0.307		
325.784	0.957		
325.748	0.359		
325.724			
325.718	2.228		
325.618	0.297		
325.596	1.393		
325.490	1.569		
325.496	0.475		
325.505	0.188		
325.505	0.819		
325.508	0.720		
325.449	0.630		
325.443			
325.391	2.176		
325.213	2.495		
325.008	0.649		
325.005			
325.000	1.545		
324.959	0.513		
324.861	2.094		
324.809	0.639		
324.599	0.188		
324.610	0.188		
324.611	2.753		
324.611			
324.919	1.738		
324.819	1.309		
324.756	0.900		
324.723	1.511		
324.757	0.726		
324.758	2.282		
324.709			
324.686	3.576		
324.697			
324.682	3.485		
326.947	0.328		
326.657	2.540		
326.901	0.900		
	2.312		
324.523	0.191		
324.123	0.191		
324.115	2.868		
324.096			
324.000	3.753		
323.848	0.792		
323.816	0.816		
323.782	0.814		
323.721	2.020		
323.553	0.679		
323.526			
324.890	3.266		
327.069	1.153		
327.115	1.000		
326.825	0.500		
326.800	4.215		
326.788	1.017		
326.682	1.153		
326.947	3.761		
326.657			
326.901			
324.392			







SCAVI BONIFICHE SS 121 LOTTO 2A	
STERRO	9.73 mq
BONIFICA NUOVE TRINCEE	5.53 mq
COMPATTAZIONE SCAVI	10.84 m
RILEVATI SS 121 LOTTO 2A	
TERRENDI VEGETALE	1.75 m
SOVRAST. SS 121 LOTTO 2A	
USURA	10.84 m
BINDER	10.84 m
BASE	10.84 m
MISTO CEMENTATO	10.84 m

SEZIONE N. : 10  
 QT. PROGETTO : 327.75  
 DIST. PROG. : 151.68  
 DIST. PREC. : 5.54

SCALA 1:200

QT. RIF. 305.000

