



ANAS S.p.A.

DIREZIONE REGIONALE PER LA SICILIA

PA17/08

Affidamento a Contraente Generale dei "Lavori di ammodernamento del tratto Palermo - Lercara Friddi, lotto funzionale dal km 14,4 (km. 0,0 del Lotto 2) compreso il tratto di raccordo della rotatoria Bolognetta, al km 48,0 (km. 33,6 del Lotto 2 - Svincolo Manganaro incluso) compresi i raccordi con le attuali SS n.189 e SS n.121

Bolognetta S.c.p.a.

- PERIZIA DI VARIANTE N.3 -

Il Responsabile Ambientale:
Dott. Maurizio D'Angelo



Titolo elaborato:

PROGETTO DELL' INFRASTRUTTURA SVINCOLI E ROTATORIE Svincolo di Baucina - Sezioni trasversali

Codice Unico Progetto (CUP) : F41B03000230001

OPERA	ARGOMENTO	DOC. E PROG.	FASE	REVISIONE
PA17/08	PE	SV	M004	6 0

CARTELLA:	FILE NAME:	NOTE:	PROT.	SCALA:	
06	PESVM004_60_4137.DWG	1=1	4137	1:200	
5					
4					
3					
2					
1					
0	PRIMA EMISSIONE		Maggio 2021	M. Tabita S. Fortino N. Behmann	
REV.	DESCRIZIONE	DATA	REDATTO	VERIFICATO	APPROVATO

Progettisti :
F.A.C.E. S.r.l. - Società di ingegneria
via Flaminia 71 - 00196 Roma
tel: 06 32609519
e-mail: info@facesrl.com
pec: pec.facesrl@pec.com

Direttore Tecnico: ing. Antonio Ambrosi

Consulenti:
E&G s.r.l.
ENVIRONMENT & GEOTECHNIC
STUDIO DI INGEGNERIA, GEOTECNICA E AMBIENTALE


Direttore Tecnico: ing. Quintilio Napoleoni



Il Progettista Responsabile
Ing. Antonio Ambrosi



Il Geologo
Dott. Geol. Gualtiero Bellomo



Il Coordinatore per la Sicurezza
in fase di Esecuzione:
Arch. Francesco Rondelli

Il Coordinatore per la
Esecuzione dei Lavori
arch. Francesco Rondelli



Il Direttore dei Lavori
Ing. Sandro Favero



ANAS S.p.A.

DATA:	PROTOCOLLO:	VISTO: IL RESPONSABILE DEL PROCEDIMENTO
CODICE PROGETTO	LO410C E 1101	Dott. Ing. Luigi Mupo

RAMPA 1

SCAVI BONIFICHE SS 121 LOTTO 2A	
STERRO	4.67 mq
BONIFICA PIAT. STRADALE ESIST.	3.66 mq
BONIFICA DI CONSOLIDAMENTO	4.30 mq
COMPATTAZIONE SCAVI	8.61 m
SCARIFICA	8.50 m

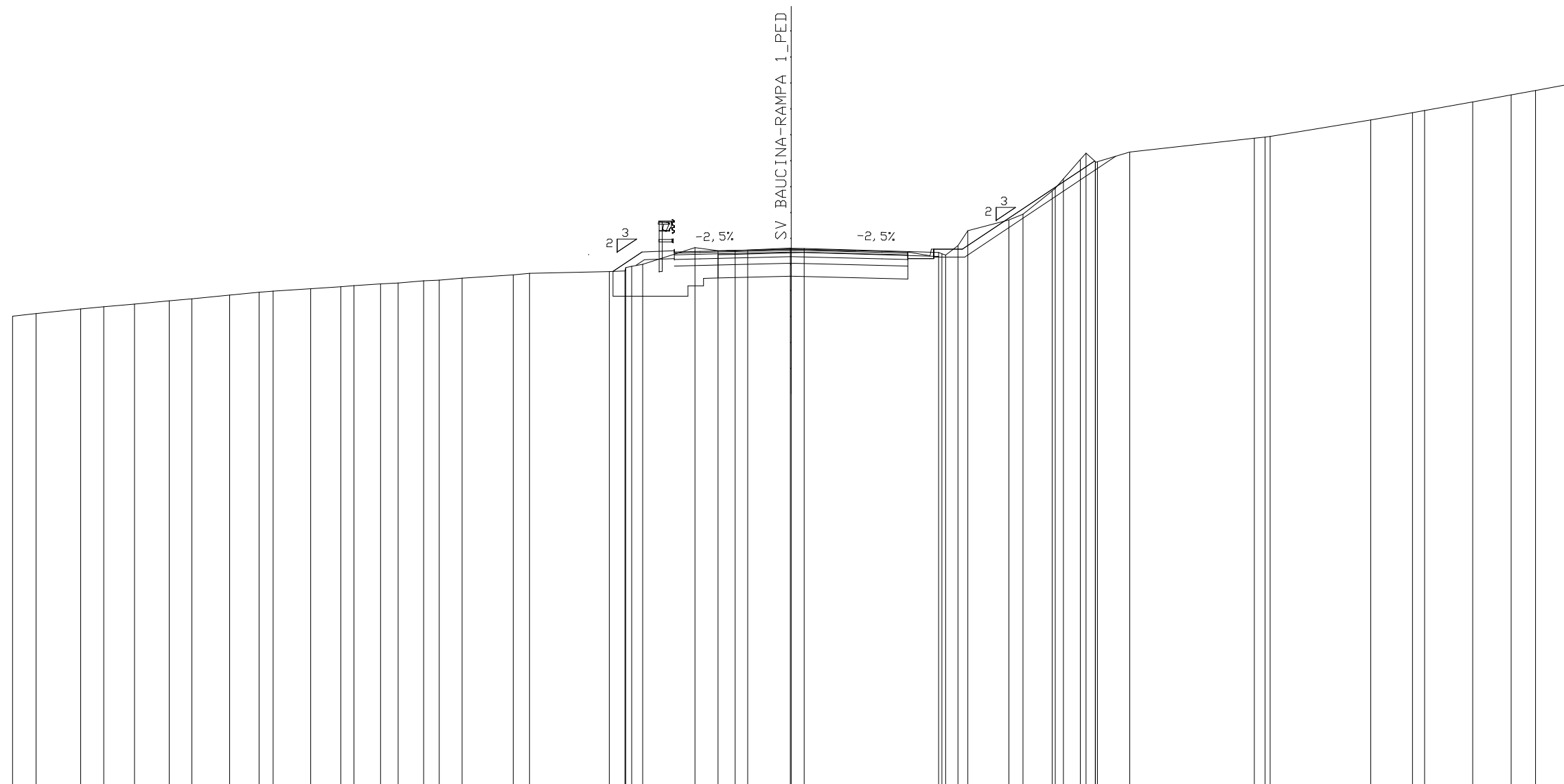
RILEVATI SS 121 LOTTO 2A	
RILEVATO	0.07 mq
TERRENO VEGETALE	9.83 m

SOVRAST. SS 121 LOTTO 2A	
USURA	9.00 m
BINDER	9.00 m
BASE	9.00 m
MISTO CEMENTATO	9.00 m

SEZIONE N. : 3. A
 QT. PROGETTO : 410.66
 DIST. PRG. : 46.47
 DIST. PREC. : 6.47
 DIST. SUCC. : 13.53

SCALA 1:200

QT. RIF. 390.000



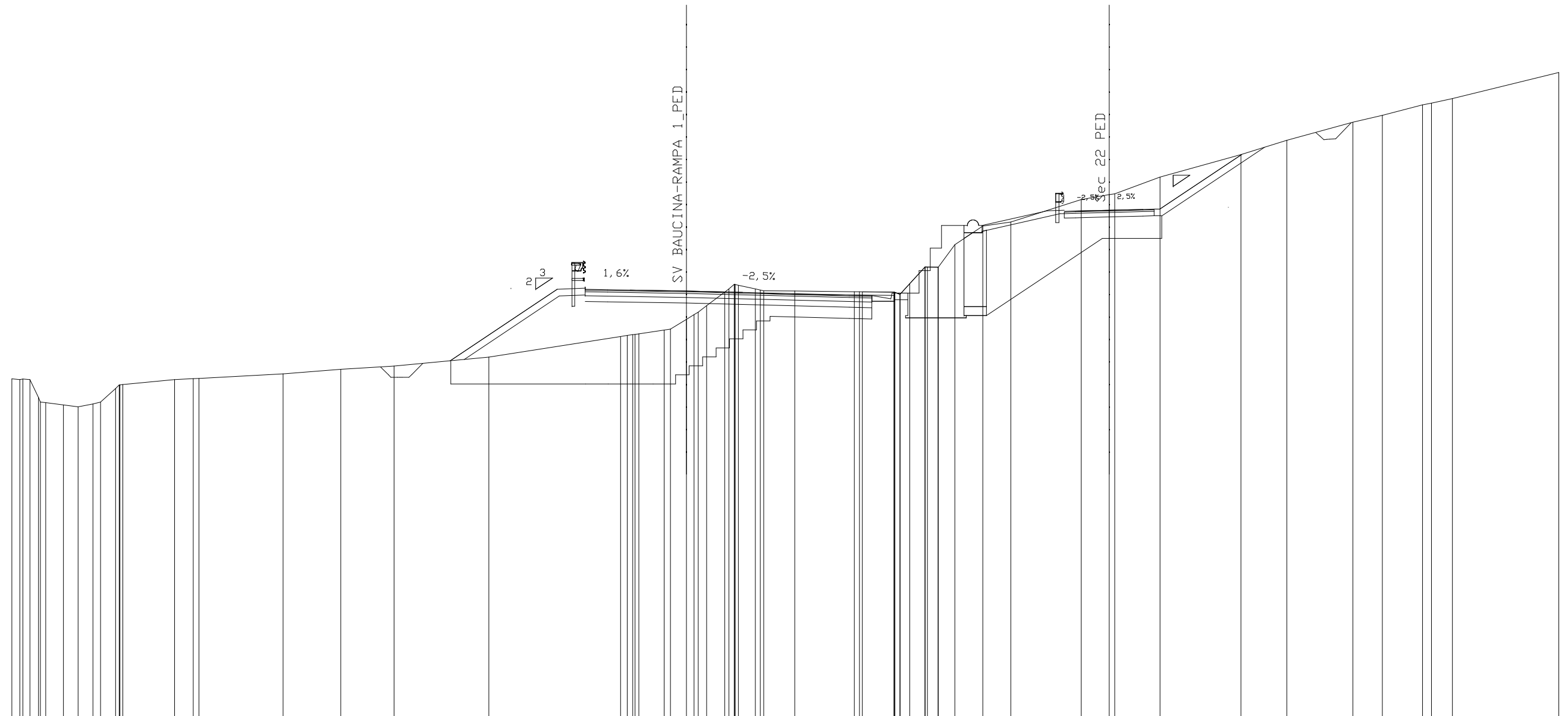
QUOTE TERRENO	408.077 408.178 408.351 408.436 408.541 408.667 408.744 408.891 409.000 409.038 409.135 409.210 409.249 409.323 409.358 409.435 409.466 409.538 409.670 409.723 409.796 409.817 409.950 410.000 410.078 410.114 410.599 410.605 410.624 410.649 410.686 410.695 410.681 410.528 410.483 410.483 410.755 411.373 411.781 412.000 412.899 413.959 414.109 414.360 414.000 414.000 414.024 414.397 414.932 414.977 415.000 415.640 415.918 416.000 416.332 416.600 416.770 417.000 417.016
DIST. PARZIALI TERRENO	0.900 1.718 0.890 1.188 1.334 0.873 1.459 1.130 0.344 409.038 1.453 1.154 0.315 409.249 0.675 0.987 0.398 0.884 1.967 0.688 3.074 0.399 0.266 0.424 0.015 0.885 0.659 0.484 1.649 0.504 5.180 0.476 0.279 1.580 0.540 1.127 0.314 0.688 0.266 1.239 4.804 0.411 0.438 3.882 1.608 0.464 1.859 1.478 0.944 1.224 0.016
QUOTE PROGETTO	410.029 410.251 410.297 410.007 410.032 410.119 410.032 410.547 410.697 410.097 410.297 410.537 410.657 410.357 414.233
DIST. PARZIALI PROGETTO	0.332 1.153 1.000 3.500 3.500 1.000 0.850 1.190 5.811

SCAVI BONIFICHE SS 121 LOTTO 2A	
STERRO	2.74 mq
BONIFICA PIAT. STRADALE ESIST.	2.27 mq
BONIFICA DI CONSOLIDAMENTO	24.54 mq
COMPATTAZIONE SCAVI	6.64 m
SCARIFICA	5.94 m

RILEVATI SS 121 LOTTO 2A	
RILEVATO	14.00 mq
TERRENO VEGETALE	7.58 m

SOVRAST. SS 121 LOTTO 2A	
USURA	12.75 m
BINDER	12.75 m
BASE	12.75 m
MISTO CEMENTATO	12.75 m

SEZIONE N. : 7 SEZIONE N. : 55
 QT. PROGETTO : 408.94 QT. PROGETTO : 412.53
 DIST. PROG. : 87.72 DIST. PROG. : 866.19
 DIST. PREC. : 7.72
 DIST. SUCC. : 8.75



SCALA 1:200

QT. RIF. 390.000


QUOTE TERRENO	405.038 405.000 405.026 405.031 404.207 404.000 404.974 403.874 403.793 403.932 404.000 404.527 404.788 404.779 405.000 405.041 405.057	405.257	405.456	405.600	406.000	406.917 406.945 407.000 407.037 407.202 407.249 407.678 408.000 408.289 408.888 409.238 409.532 409.137 409.928 408.941 408.939	408.908 408.906 408.900	408.881 408.888 408.764 408.788 409.537 410.011 410.000 410.000 411.000 411.824	412.000	413.000 413.219 413.258	413.998	415.000	415.639	416.437	416.749	417.212 417.291	417.483	418.651
DIST. PARZIALI TERRENO	0.355 0.311 0.381 0.228 0.796 0.646 0.660 0.344 0.662 0.158 2.304 0.831 0.253 3.741 2.572 2.370 4.218 5.854 1.123 0.710 0.339 0.185 0.174 0.805 0.137 0.752 0.256 0.256 1.379 2.649 0.228 1.399 0.257 0.678 0.478 0.738 1.242 1.248 3.131 1.244 0.250 2.013 3.594 2.046 2.939 1.309 1.790 0.397 0.928 4.734																	
QUOTE PROGETTO					405.895	408.719 408.765 408.775 408.459	408.402	408.221 408.726 408.196 408.486 408.486 408.546 408.546 408.546	411.527 411.527 411.527	412.723 412.378 412.192	412.230	412.267 412.280 412.280 412.278	415.332					
DIST. PARZIALI PROGETTO					4.234	1.153 1.000	3.500	7.250	1.000 0.850	2.500	3.800	3.481	1.500 1.500 0.500 0.341	4.578				

SCAVI BONIFICHE SS 121 LOTTO 2A	
STERRO	2.60 mq
BONIFICA PIAT. STRADALE ESIST.	2.43 mq
BONIFICA DI CONSOLIDAMENTO	23.22 mq
COMPATTAZIONE SCAVI	5.46 m
SCARIFICA	6.01 m

RILEVATI SS 121 LOTTO 2A	
RILEVATO	12.39 mq
TERREND VEGETALE	7.22 m

SOVRAST. SS 121 LOTTO 2A	
USURA	12.75 m
BINDER	12.75 m
BASE	12.75 m
MISTO CEMENTATO	12.75 m

SEZIONE N. : 7. A	SEZIONE N. : 54. A
QT. PROGETTO : 408.59	QT. PROGETTO : 413.30
DIST. PROG. : 96.47	DIST. PROG. : 857.42
DIST. PREC. : 8.75	
DIST. SUCC. : 3.53	



SCALA 1: 200

QT. RIF. 390.000

SCAVI BONIFICHE SS 121 LOTTO 2A	
STERRO	2.88 mq
BONIFICA PIAT. STRADALE ESIST.	2.38 mq
BONIFICA DI CONSOLIDAMENTO	22.76 mq
COMPATTAZIONE SCAVI	5.02 m
SCARIFICA	6.03 m

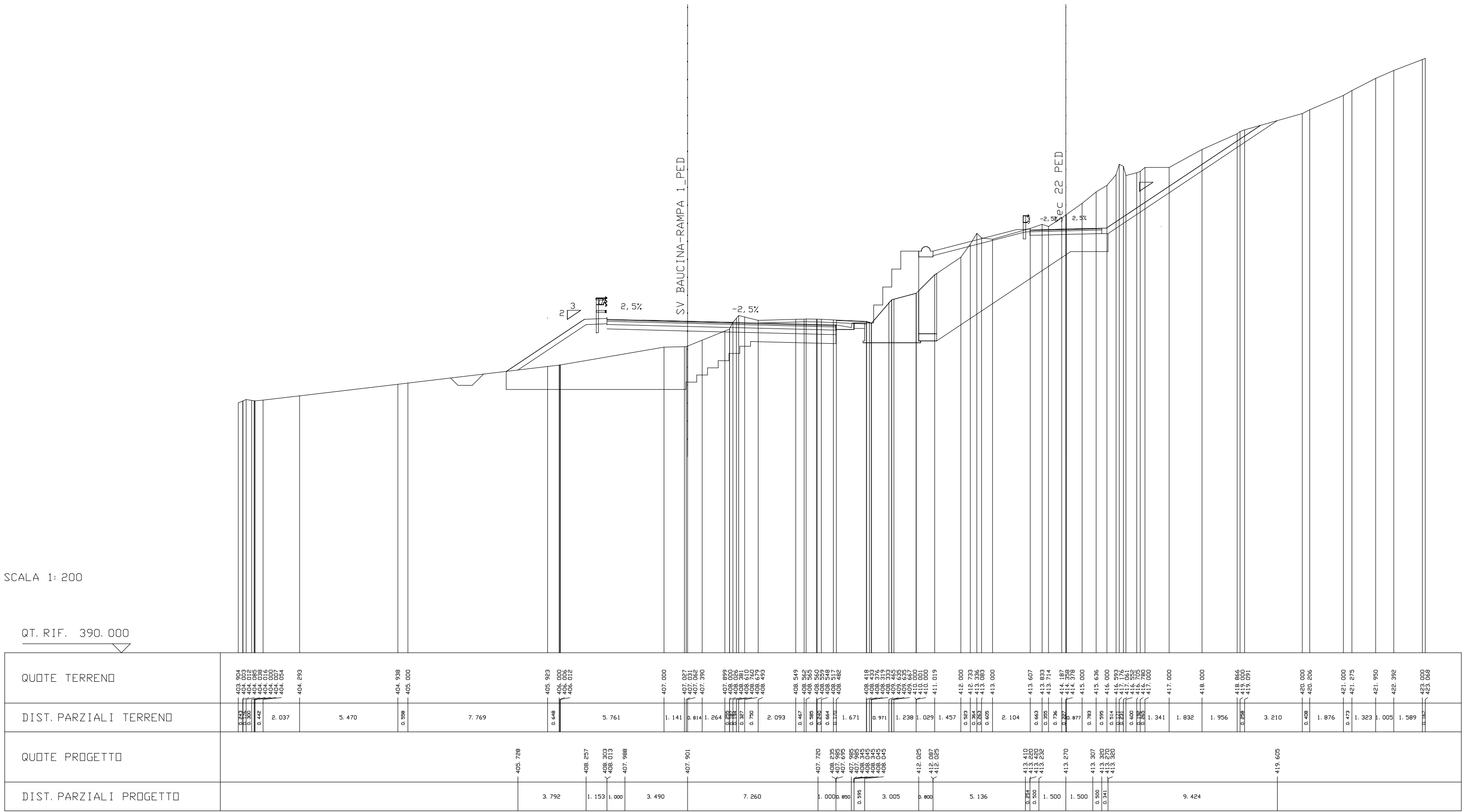
RILEVATI SS 121 LOTTO 2A	
RILEVATO	12.06 mq
TERRENO VEGETALE	7.08 m

SOVRAST. SS 121 LOTTO 2A	
USURA	12.75 m
BINDER	12.75 m
BASE	12.75 m
MISTO CEMENTATO	12.75 m

SEZIONE N. : 8 SEZIONE N. : 54
 QT. PROGETTO : 408.44 QT. PROGETTO : 413.57
 DIST. PROG. : 100.00 DIST. PROG. : 853.69
 DIST. PREC. : 3.53
 DIST. SUCC. : 17.99

SCALA 1:200

QT. RIF. 390.000



QUOTE TERRENO	403.804 404.012 404.012 404.088 404.016 404.007 404.054 404.293 404.938 405.000 405.923 406.000 406.006 406.016 407.000 407.037 407.031 407.062 407.390 407.898 408.000 408.086 408.101 408.610 408.760 408.493 408.549 408.562 408.565 408.560 408.740 408.548 408.517 408.482 408.418 408.372 408.319 408.425 408.425 408.635 409.637 410.000 410.000 411.019 412.000 412.733 412.733 413.083 413.000 413.607 413.893 413.714 414.187 414.398 414.398 415.000 415.636 416.000 415.972 415.972 417.061 416.705 416.705 416.780 417.000 417.000 418.000 418.000 418.666 419.000 419.091 420.000 420.206 421.000 421.275 421.950 422.392 423.000 423.068
DIST. PARZIALI TERRENO	0.172 0.300 0.442 2.037 5.470 0.598 7.769 0.648 5.761 1.141 0.814 1.264 0.192 0.327 0.750 2.093 0.467 0.985 0.240 0.664 0.170 1.671 0.971 1.238 1.029 1.457 0.523 0.364 0.263 0.605 2.104 0.663 0.295 0.736 0.227 0.877 0.788 0.395 0.514 0.141 0.600 0.385 1.341 1.832 1.956 0.398 3.210 0.408 1.876 0.473 1.323 1.005 1.589 0.167
QUOTE PROGETTO	405.728 408.257 408.003 407.988 407.901 407.720 409.535 407.695 407.985 408.045 408.045 408.043 412.025 412.025 413.210 413.220 413.250 413.252 413.270 413.307 413.350 413.520 413.605 419.605
DIST. PARZIALI PROGETTO	3.792 1.153 1.000 3.490 7.260 1.000 0.890 0.995 3.005 0.800 5.136 0.254 0.500 1.500 1.500 0.900 0.341 9.424 0.508 1.500


SCAVI BONIFICHE SS 121 LOTTO 2A	
STERRO	3.02 mq
BONIFICA PIAT. STRADALE ESIST.	2.31 mq
BONIFICA DI CONSOLIDAMENTO	22.66 mq
COMPATTAZIONE SCAVI	5.60 m
SCARIFICA	6.05 m

RILEVATI SS 121 LOTTO 2A	
RILEVATO	11.32 mq
TERRENO VEGETALE	6.93 m

SOVRAST. SS 121 LOTTO 2A	
USURA	12.74 m
BINDER	12.74 m
BASE	12.74 m
MISTO CEMENTATO	12.74 m

SEZIONE N. : 8. A
 QT. PROGETTO : 407.71
 DIST. PROG. : 117.99
 DIST. PREC. : 17.99
 DIST. SUCC. : 2.01

SEZIONE N. : 53. A
 QT. PROGETTO : 414.35
 DIST. PROG. : 836.43




SCALA 1:200
 QT. RIF. 390.000

SCAVI BONIFICHE SS 121 LOTTO 2A	
STERRO	3.08 mq
BONIFICA PIAT. STRADALE ESIST.	2.32 mq
BONIFICA DI CONSOLIDAMENTO	22.72 mq
COMPATTAZIONE SCAVI	5.58 m
SCARIFICA	6.04 m

RILEVATI SS 121 LOTTO 2A	
RILEVATO	11.40 mq
TERRENO VEGETALE	6.96 m

SOVRAST. SS 121 LOTTO 2A	
USURA	12.74 m
BINDER	12.74 m
BASE	12.74 m
MISTO CEMENTATO	12.74 m

SEZIONE N. : 9 SEZIONE N. : 53
 QT. PROGETTO : 407.63 QT. PROGETTO : 414.40
 DIST. PROG. : 120.00 DIST. PROG. : 834.21
 DIST. PREC. : 2.01
 DIST. SUCC. : 16.30



SCALA 1: 200

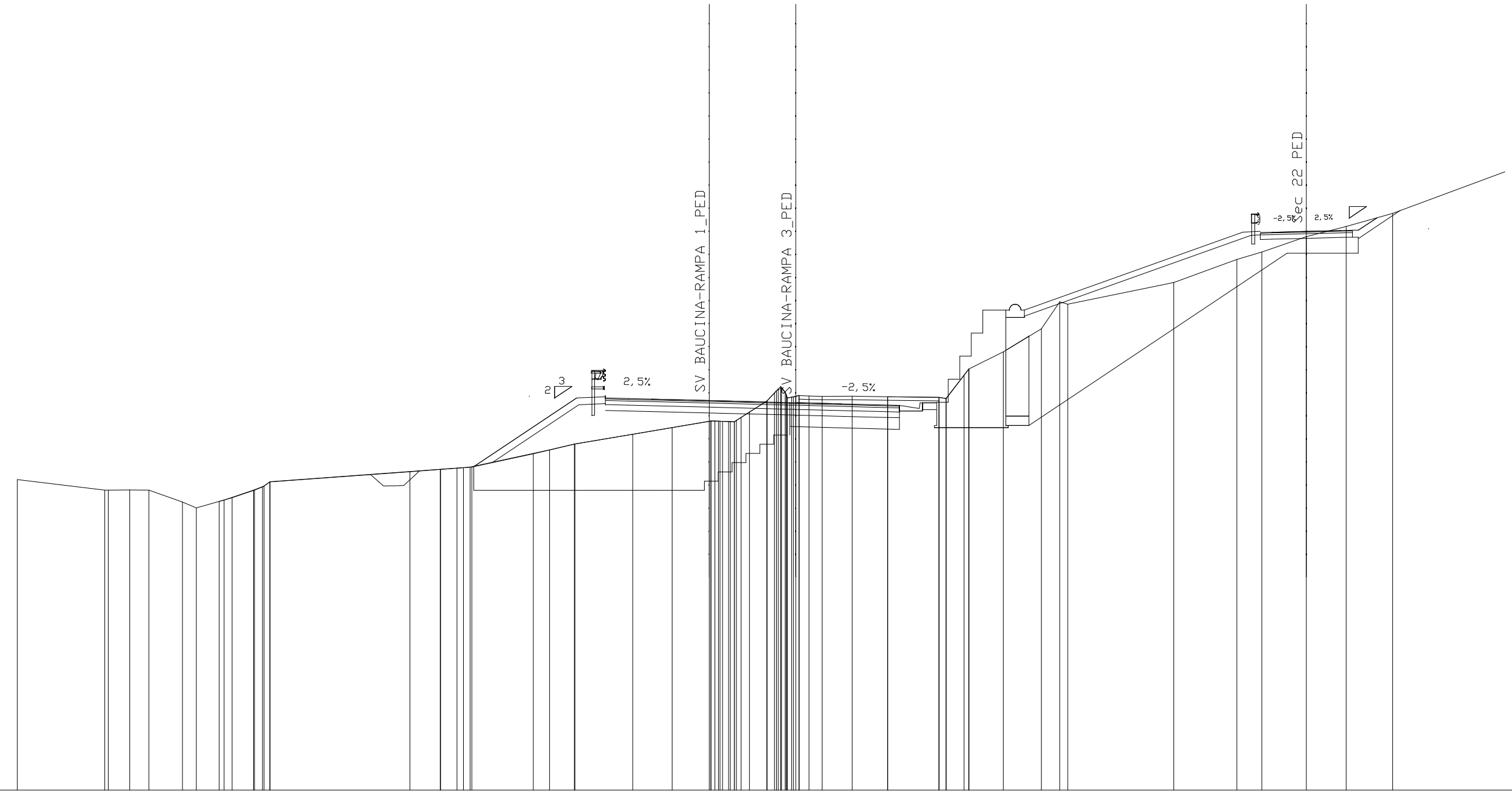
QT. RIF. 390.000

SCAVI BONIFICHE SS 121 LOTTO 2A	
STERRO	1.18 mq
BONIFICA DI CONSOLIDAMENTO	26.89 mq
RILEVATI SS 121 LOTTO 2A	
RILEVATO	9.10 mq
TERRENO VEGETALE	6.63 m
SOVRAST. SS 121 LOTTO 2A	
USURA	8.00 m
BINDER	8.00 m
BASE	8.00 m
MISTO CEMENTATO	8.00 m

SEZIONE N. : 11 SEZIONE N. : 51 SEZIONE N. : 2
 QT. PROGETTO : 406.89 QT. PROGETTO : 414.22 QT. PROGETTO : 406.79
 DIST. PROG. : 139.51 DIST. PROG. : 814.62 DIST. PROG. : 3.51
 DIST. PREC. : 3.22
 DIST. SUCC. : 14.20

SCALA 1:200

QT. RIF. 390.000



QUOTE TERRENO	403.460	403.000 403.002	403.016	403.001	402.490	402.237	403.516 403.516 402.678	403.000 403.000 403.199 403.257 403.325	403.803	403.899 403.900 403.979 404.000	404.581 404.751	405.000	405.429	405.716	405.987 406.000 406.000 405.998 405.995 405.995 405.996 405.979 405.967 405.970 406.137 406.389 406.873 407.113 407.326 407.250 407.088 407.000 407.098 407.086 407.086 407.077 407.040 407.037 406.975 406.978 406.500 406.500	410.000 411.169 411.064	412.000	413.000	413.327	413.994	414.435	415.000							
DIST. PARZIALI TERRENO	3.791	0.930 0.823	1.456	0.603	0.991	0.211 0.250 0.237	6.061	1.311	0.713 0.580 0.587	2.671	0.706 1.075	2.503	1.715	1.604	0.587 0.166 0.582 0.749 0.319 0.167 0.466 0.384 0.354 1.305 1.532	2.217	0.806 0.199 0.072 0.199 0.185	1.488	1.653	0.794 0.345	4.597	2.735	1.089	1.929	1.725	2.014	7.992		
QUOTE PROGETTO															406.348	406.321 406.331 406.250 406.254	406.166	406.681 406.431 406.141	406.791 406.691 406.491		410.490 410.540			413.920	413.957 413.970 413.975 413.270 413.270 413.270 413.270	414.435			
DIST. PARZIALI PROGETTO											3.770	1.153 1.000	3.500		3.500	0.850	3.500	1.000 0.850	0.600	3.015	0.800	9.843		0.387 0.300	1.500	1.500	0.900 0.850	1.732	

SCAVI BONIFICHE SS 121 LOTTO 2A	
STERRO	1.83 mq
SCOTICO	5.99 m
BONIFICA PIANO POSA RILEVATO	1.79 mq
BONIFICA TRICEE IN ALLARGAMENTO	2.28 mq
COMPATTAZIONE SCAVI	2.01 m

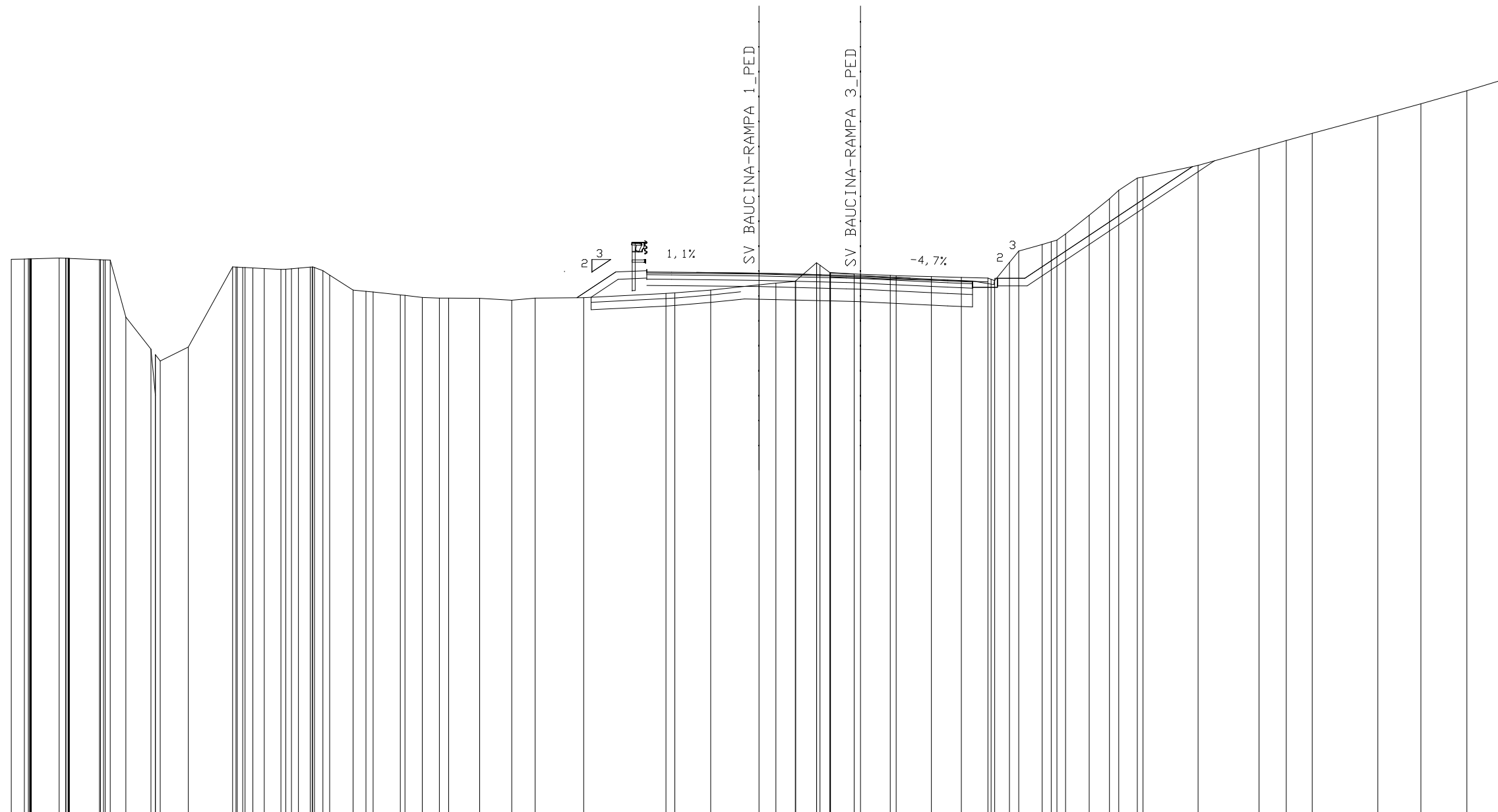
RILEVATI SS 121 LOTTO 2A	
RILEVATO	1.92 mq
TERRENO VEGETALE	3.12 m

SOVRAST. SS 121 LOTTO 2A	
USURA	8.32 m
BINDER	8.32 m
BASE	8.32 m
MISTO CEMENTATO	8.32 m

SEZIONE N. : 11. A SEZIONE N. : 2. A
 QT. PROGETTO : 406.68 QT. PROGETTO : 406.57
 DIST. PROG. : 153.71 DIST. PROG. : 17.16
 DIST. PREC. : 14.20
 DIST. SUCC. : 6.29

SCALA 1:200

QT. RIF. 385.000



QUOTE TERRENO	407.229 407.244 407.251 407.263 407.272 407.283 407.297 407.311 407.320 407.329 407.349 407.359 407.379 407.389 407.409 407.419 407.434 407.444 407.464 407.474 407.484 407.494 407.514 407.524 407.544 407.554 407.574 407.584 407.604 407.614 407.634 407.644 407.664 407.674 407.694 407.704 407.724 407.734 407.754 407.764 407.784 407.794 407.814 407.824 407.844 407.854 407.874 407.884 407.904 407.914 407.934 407.944 407.964 407.974 407.994 408.000 408.014 408.024 408.044 408.054 408.074 408.084 408.104 408.114 408.134 408.144 408.164 408.174 408.194 408.204 408.224 408.234 408.254 408.264 408.284 408.294 408.314 408.324 408.344 408.354 408.374 408.384 408.404 408.414 408.434 408.444 408.464 408.474 408.494 408.504 408.524 408.534 408.554 408.564 408.584 408.594 408.614 408.624 408.644 408.654 408.674 408.684 408.704 408.714 408.734 408.744 408.764 408.774 408.794 408.804 408.824 408.834 408.854 408.864 408.884 408.894 408.914 408.924 408.944 408.954 408.974 408.984 409.000 409.014 409.024 409.044 409.054 409.074 409.084 409.104 409.114 409.134 409.144 409.164 409.174 409.194 409.204 409.224 409.234 409.254 409.264 409.284 409.294 409.314 409.324 409.344 409.354 409.374 409.384 409.404 409.414 409.434 409.444 409.464 409.474 409.494 409.504 409.524 409.534 409.554 409.564 409.584 409.594 409.614 409.624 409.644 409.654 409.674 409.684 409.704 409.714 409.734 409.744 409.764 409.774 409.794 409.804 409.824 409.834 409.854 409.864 409.884 409.894 409.914 409.924 409.944 409.954 409.974 409.984 410.000 410.014 410.024 410.044 410.054 410.074 410.084 410.104 410.114 410.134 410.144 410.164 410.174 410.194 410.204 410.224 410.234 410.254 410.264 410.284 410.294 410.314 410.324 410.344 410.354 410.374 410.384 410.404 410.414 410.434 410.444 410.464 410.474 410.494 410.504 410.524 410.534 410.554 410.564 410.584 410.594 410.614 410.624 410.644 410.654 410.674 410.684 410.704 410.714 410.734 410.744 410.764 410.774 410.794 410.804 410.824 410.834 410.854 410.864 410.884 410.894 410.914 410.924 410.944 410.954 410.974 410.984 411.000 411.014 411.024 411.044 411.054 411.074 411.084 411.104 411.114 411.134 411.144 411.164 411.174 411.194 411.204 411.224 411.234 411.254 411.264 411.284 411.294 411.314 411.324 411.344 411.354 411.374 411.384 411.404 411.414 411.434 411.444 411.464 411.474 411.494 411.504 411.524 411.534 411.554 411.564 411.584 411.594 411.614 411.624 411.644 411.654	0.518 0.158 1.116 0.253 1.215 0.201 0.634 1.007 0.171 1.128 1.774 0.219 0.315 0.451 0.669 0.877 0.974 0.473 0.344 0.370 0.936 0.520 0.383 1.096 0.131 0.690 0.687 0.375 1.245 1.286 0.943 1.946 3.296 0.363 1.438 1.933 0.680 0.781 0.843 0.397 0.948 0.250 1.196 0.235 1.413 1.208 1.065 0.387 0.371 0.943 0.243 0.347 0.952 0.808 0.374 0.750 0.228 2.207 2.446 1.097 1.039 2.634 1.724 1.844 1.341 411.403	DIST. PARZIALI TERRENO	405.707 406.429 406.775 406.165 406.175 406.137 406.019 406.029 405.865 406.769 405.108 405.618 406.108 406.468 406.168 406.168 406.168 411.185 405.857 405.885 406.000 406.205 406.277 406.345 406.366 406.093 406.699 406.709 406.682 406.640 406.682 406.576 406.541 406.508 406.479 406.432 406.468 407.560 407.859 407.934 408.231 409.000 409.662 410.000 410.453 410.595 411.000 411.682 412.000 412.286 413.000 413.471 414.000	DIST. PARZIALI PROGETTO
---------------	---	--	------------------------	---	-------------------------

SCAVI BONIFICHE SS 121 LOTTO 2A	
STERRO	3.11 mq
BONIFICA PIAT. STRADALE ESIST.	1.08 mq
BONIFICA TRICEE IN ALLARGAMENTO	3.40 mq
SCARIFICA	2.16 m


RILEVATI SS 121 LOTTO 2A	
TERRENO VEGETALE	1.40 m

SOVRAST. SS 121 LOTTO 2A	
USURA	8.97 m
BINDER	8.97 m
BASE	8.97 m
MISTO CEMENTATO	8.97 m

SEZIONE N. : 12
 QT. PROGETTO : 406.68
 DIST. PROG. : 160.00
 DIST. PREC. : 6.29
 DIST. SUCC. : 11.96

SEZIONE N. : 50
 QT. PROGETTO : 413.68
 DIST. PROG. : 798.15
 DIST. PREC. : 23.26

SEZIONE N. : 3
 QT. PROGETTO : 406.56



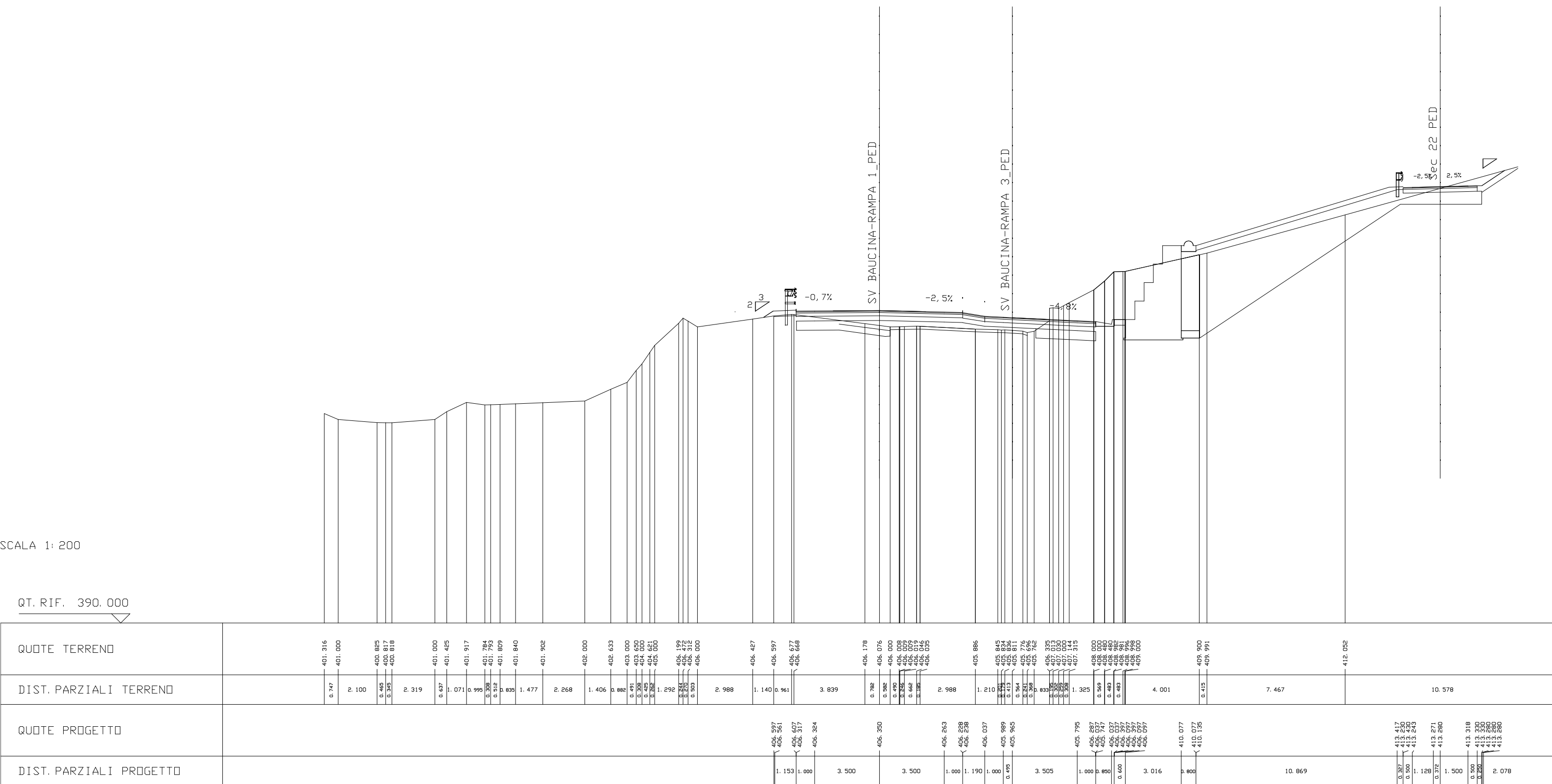
SCAVI BONIFICHE SS 121 LOTTO 2A	
STERRO	0.49 mq
SCOTICO	2.78 m
BONIFICA PIANO POSA RILEVATO	0.92 mq
BONIFICA TRICEE IN ALLARGAMENTO	1.15 mq
SCARIFICA	3.91 m

RILEVATI SS 121 LOTTO 2A	
RILEVATO	2.20 mq
TERRENO VEGETALE	1.87 m

SOVRAST. SS 121 LOTTO 2A	
USURA	9.00 m
BINDER	9.00 m
BASE	9.00 m
MISTO CEMENTATO	9.00 m

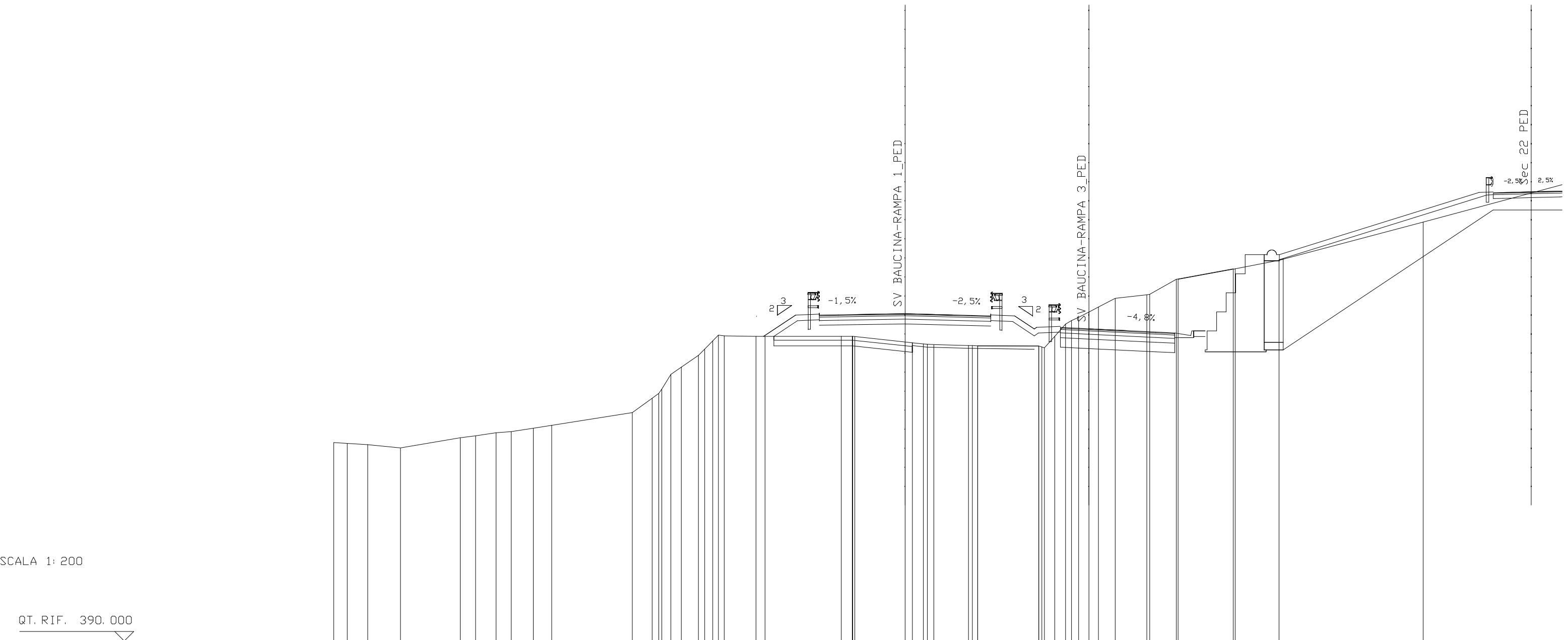
SEZIONE N. : 12. A
 QT. PROGETTO : 406.89
 DIST. PROG. : 171.96
 DIST. PREC. : 11.96
 DIST. SUCC. : 8.04

SEZIONE N. : 49. B SEZIONE N. : 3. A
 QT. PROGETTO : 413.58 QT. PROGETTO : 406.50
 DIST. PROG. : 789.90 DIST. PROG. : 35.17



SCAVI BONIFICHE SS 121 LOTTO 2A	
SCOTICO	7.29 m
BONIFICA PIANO POSA RILEVATO	2.17 mq
SCARIFICA	6.42 m
RILEVATI SS 121 LOTTO 2A	
RILEVATO	12.84 mq
TERRENO VEGETALE	5.76 m
SOVRAST. SS 121 LOTTO 2A	
USURA	9.00 m
BINDER	9.00 m
BASE	9.00 m
MISTO CEMENTATO	9.00 m

SEZIONE N. : 13 SEZIONE N. : 49 SEZIONE N. : 4
 QT. PROGETTO : 407.19 QT. PROGETTO : 413.59 QT. PROGETTO : 406.40
 DIST. PRG. : 180.00 DIST. PRG. : 784.26 DIST. PRG. : 42.39
 DIST. PREC. : 8.04
 DIST. SUCC. : 9.51



SCALA 1: 200

QT. RIF. 390.000

QUOTE TERRENO	400.422	400.383	400.308	400.140	400.675	400.779	400.938	401.000	401.176	401.326	402.000	402.750	403.000	403.237	404.000	404.380	405.000	405.390	405.761	406.065	406.024	406.000	406.000	406.000	406.706	405.665	405.604	405.571	405.522	405.519	405.500	405.494	405.442	405.407	406.001	406.642	406.859	407.000	407.282	407.541	408.000	408.189	408.212	409.000	409.000	409.533	409.533	410.000	412.000
DIST. PARZIALI TERRENO	0.704	1.080	1.721	3.135	0.804	1.078	0.797	1.161	0.963	4.233	1.045	0.348	0.470	0.548	0.901	0.380	0.430	0.503	0.528	1.674	0.469	4.004	0.377	2.638	0.380	0.576	0.212	0.340	1.825	0.187	0.884	3.205	0.156	0.338	0.373	0.310	0.344	0.300	0.880	1.661	1.390	2.895	2.306	7.563	11.117				
QUOTE PROGETTO											406.000	406.827	406.873	406.563	406.598	406.652	406.565	406.820	406.540	406.784	406.090	406.177	405.923	405.533	405.885	405.861	405.691	405.183	405.533	405.643	405.333	405.293	405.993	405.593	405.993	409.970	409.970	410.028	413.426	413.240	413.243	413.243	413.685	413.290	413.328				
DIST. PARZIALI PROGETTO											1.239	1.153	1.000	3.500	3.500	1.000	1.153	1.130	0.220	1.153	1.000	0.300	3.500	1.000	0.850	0.600	3.099	0.800	1.196	1.510	0.340	0.300	0.300	10.894	0.800	0.340	0.300	0.300	1.196	0.374	0.374	0.374	1.510	0.374	0.374	0.374			

NUOVO CAVALCAVIA CV3

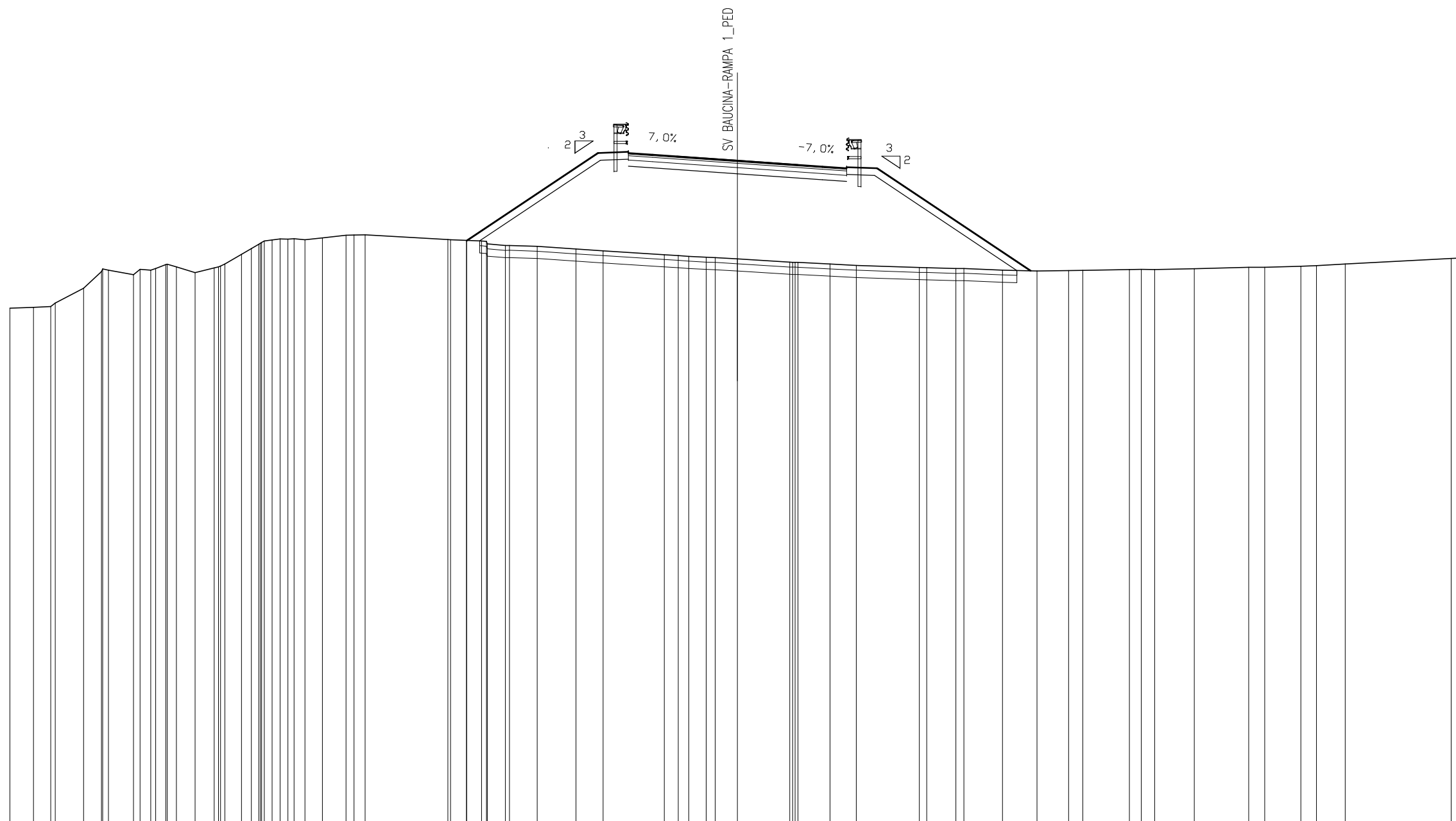
NUOVO VIADOTTO BAUCINA

SCAVI BONIFICHE RAMPA 1 SV BAUCINA	
SCOTICO	22.17 m
BONIFICA	6.65 mq
RILEVATI RAMPA 1 SV BAUCINA	
RILEVATO	60.65 mq
TERRENO VEGETALE	16.60 m
SOVRAST.RAMPA 1 SV BAUCINA	
USURA	9.00 m
BINDER	9.00 m
BASE	9.00 m
MISTO CEMENTATO	9.00 m

SEZIONE N. : 32.B
 QT. PROGETTO : 397.26
 DIST.PROG. : 535.11
 DIST.PREC. : 0.00
 DIST.SUCC. : 5.83

SCALA 1:200

QT.RIF. 370.000



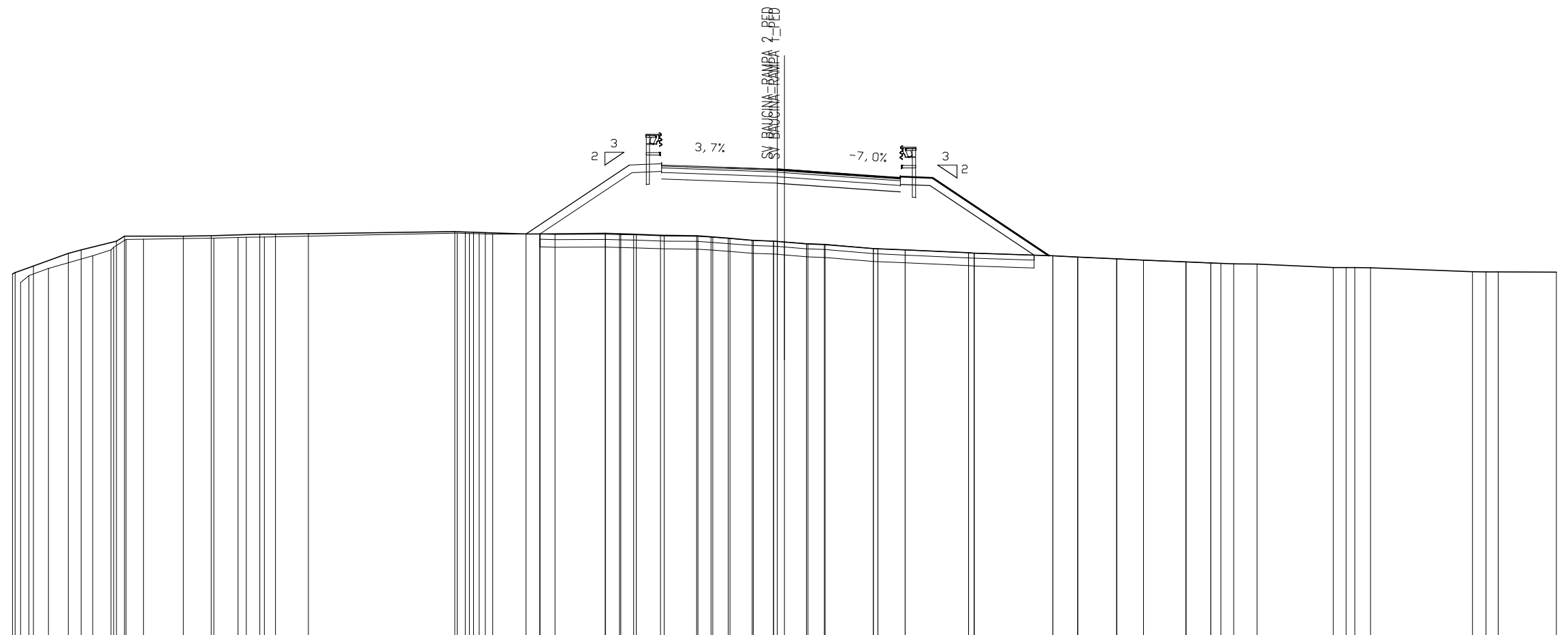
QUOTE TERRENO	391.19	391.22	391.25	391.39	392.00	392.69	392.80	392.75	392.57	392.75	392.75	392.62	392.97	393.00	392.88	392.64	392.64	392.89	392.97	393.00	393.40	393.64	393.62	393.86	393.89	393.95	394.00	394.04	394.03	394.05	394.00	394.08	394.19	394.20	394.21	394.01	394.00	393.98	393.96	393.96	393.93	393.83	393.76	393.77	393.73	393.62	393.55	393.39	393.35	393.35	393.52	393.28	393.27	393.21	393.08	393.07	393.07	393.07	393.00	392.95	392.86	392.85	392.82	392.82	392.75	392.71	392.73	392.74	392.78	392.78	392.78	392.81	392.87	392.86	392.91	392.94	393.00	393.23	393.26
DIST.PARZIALI TERRENO	0.98	0.72	1.17	0.74	1.03	0.44	0.42	0.38	0.70	0.79	0.69	0.40	0.37	0.32	0.45	0.72	0.97	0.45	3.41	0.66	0.61	0.74	1.15	1.60	1.12	2.53	0.58	0.43	0.72	0.37	0.91	2.16	1.32	1.09	2.60	1.20	0.55	1.59	1.43	1.30	0.58	1.92	0.49	0.55	1.64	2.24	0.66	1.49	0.64	1.19	4.37	0.57																											
QUOTE PROGETTO																		393.98							397.57	397.57	397.50				397.26					397.01	396.94	396.94					392.72																																				
DIST.PARZIALI PROGETTO																		5.40	1.25	1.00	3.49			3.50	1.00	1.25	6.33				392.72																																																

SCAVI BONIFICHE RAMPA 1 SV BAUCINA	
SCOTICO	9.98 m
BONIFICA	3.03 mq
RILEVATI RAMPA 1 SV BAUCINA	
RILEVATO	18.91 mq
TERRENO VEGETALE	6.68 m
SOVRAST.RAMPA 1 SV BAUCINA	
USURA	4.78 m
BINDER	4.78 m
BASE	4.78 m
MISTO CEMENTATO	4.78 m

SEZIONE N. : 8 SEZIONE N. : 34
 QT. PROGETTO : 398.13 QT. PROGETTO : 398.11
 DIST.PROG. : 104.03 DIST.PROG. : 553.43
 DIST.PREC. : 12.49
 DIST.SUCC. : 13.59

SCALA 1:200

QT.RIF. 380.000



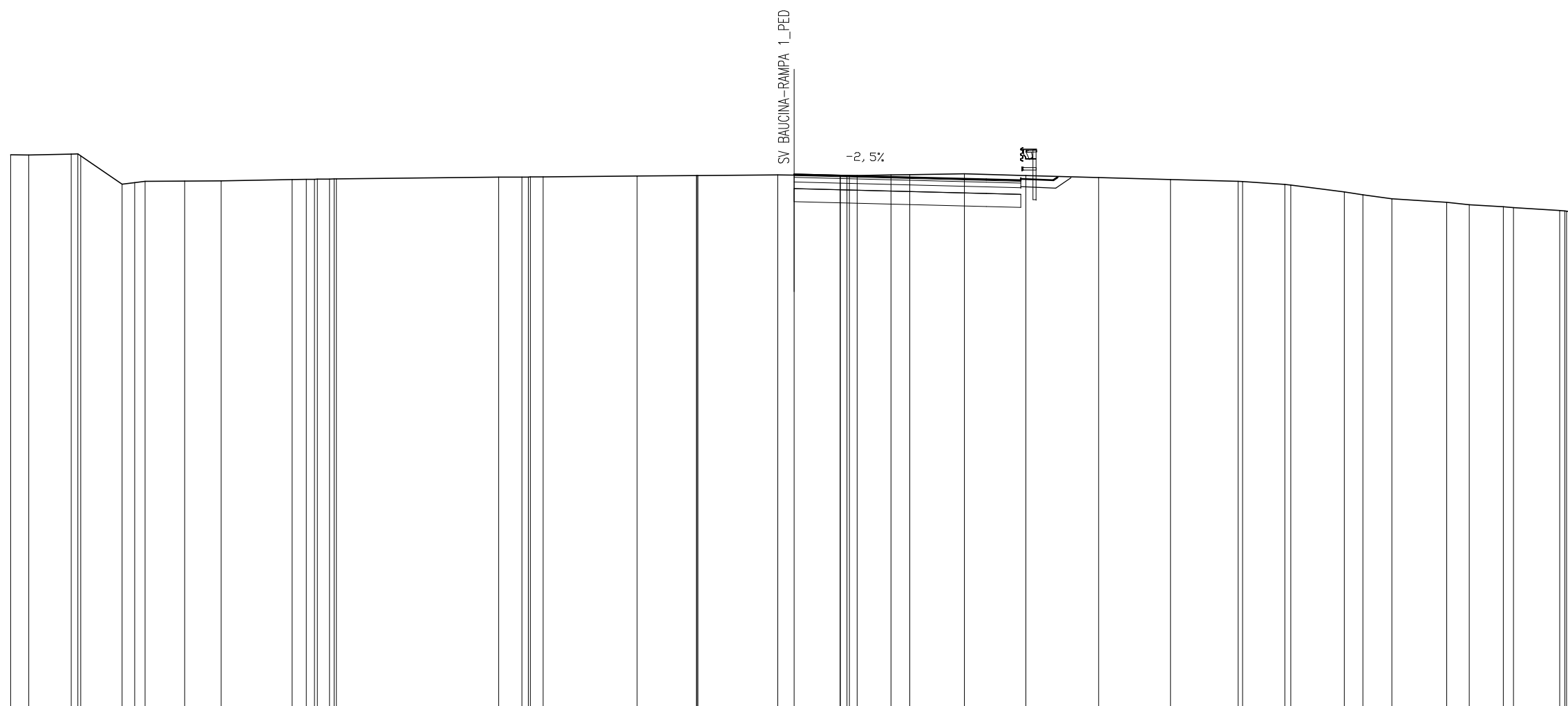
QUOTE TERRENO	394.07 394.12 393.73 394.00 394.37 394.28 394.66 395.00 394.78 395.00 395.10 395.34 395.54 395.41 395.41 395.54 395.55 395.46 395.49 395.49 395.61 395.50 395.62 395.63	395.71 395.66 395.70 395.64 395.69 395.63 395.67 395.61 395.62 395.62 395.62 395.60 395.65 395.61 395.63 395.59 395.62 395.58 395.57 395.54 395.55 395.51 395.51 395.49 395.46 395.44 395.48 395.37 395.34 395.34 395.33 395.31 395.31 395.25 395.23 395.27 395.20 395.16 395.05 395.00 394.89 394.88	394.78 394.72 394.66 394.61 394.54 394.49 394.48 394.46 394.45	394.31 394.31 394.31 394.30	394.15 394.15 394.15	394.14
DIST.PARZIALI TERRENO	0.32 0.58 0.77 0.50 0.45 0.71 0.68 1.55 1.09 0.93 0.53 0.53 0.43 1.28 5.68	1.29 0.58 1.95 0.55 0.50 0.94 1.26 0.51 0.61 0.87 0.79 0.86 0.63 1.87 1.06 2.46 3.05 0.96 1.52 1.04 1.65 0.97 0.39 0.50 0.91 2.96 0.51 0.60 3.97 0.52 0.48 2.26				
QUOTE PROGETTO		395.62 398.30 398.30 398.26 398.13 398.11 397.86 397.79 397.79 394.78				
DIST.PARZIALI PROGETTO		4.02 1.25 1.00 3.50 3.51 1.00 1.25 4.51				

SCAVI BONIFICHE RAMPA 1 SV BAUCINA	
STERRO	6.24 mq
BONIFICA	4.34 mq
COMPATTAZIONE SCAVI	8.68 m
RILEVATI RAMPA 1 SV BAUCINA	
TERRENO VEGETALE	1.44 m
SOVRAST.RAMPA 1 SV BAUCINA	
USURA	8.68 m
BINDER	8.68 m
BASE	8.68 m
MISTO CEMENTATO	8.68 m

SEZIONE N. : 37.A
 QT. PROGETTO : 400.40
 DIST.PROG. : 606.81
 DIST.PREC. : 6.90
 DIST.SUCC. : 0.16

SCALA 1:200

QT.RIF. 380.000

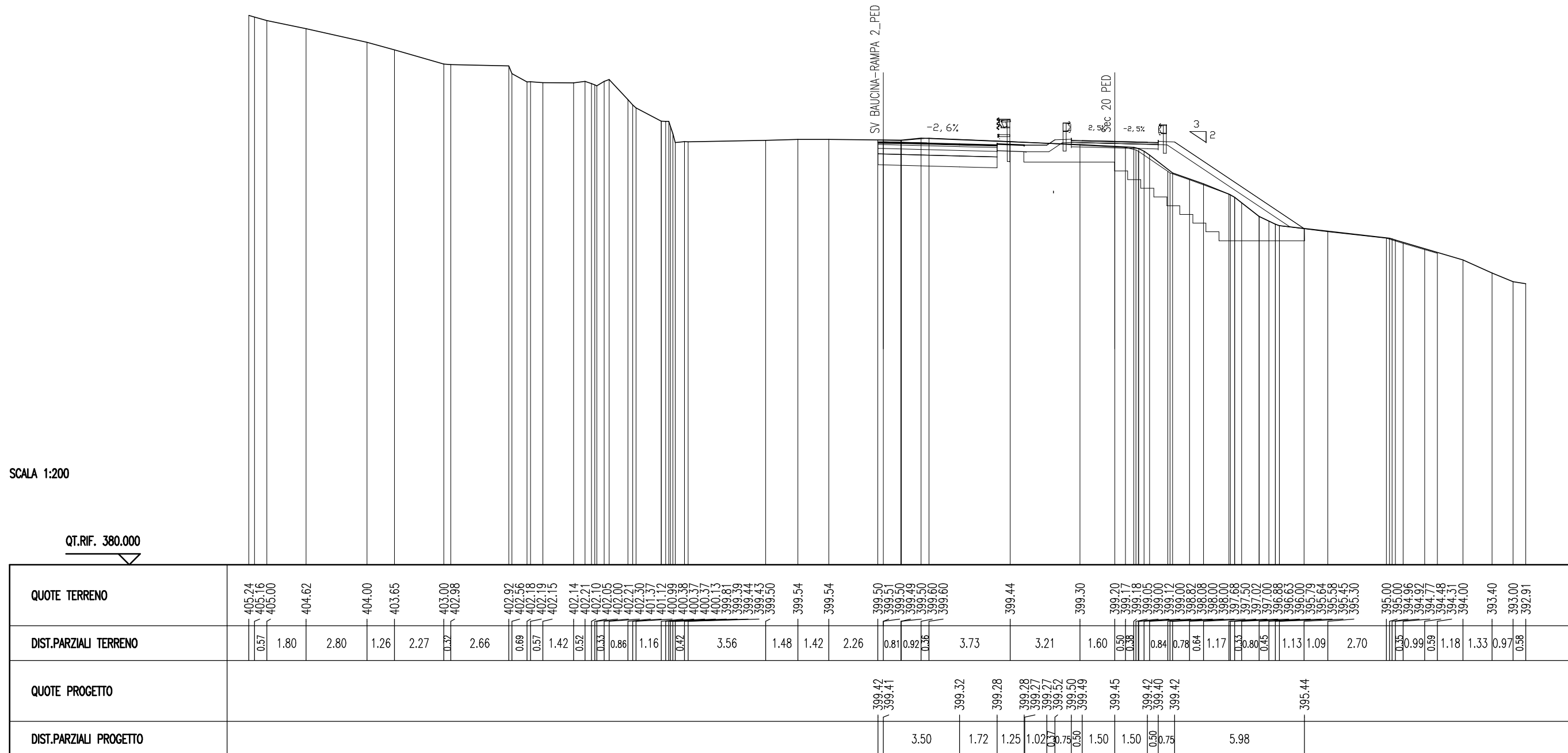


QUOTE TERRENO	401.16	401.15	401.19	401.19	401.11	400.03	400.09	400.14	400.15	400.16	400.21	400.22	400.22	400.23	400.23	400.30	400.30	400.31	400.31	400.31	400.34	400.36	400.36	400.36	400.39	400.38	400.37	400.37	400.37	400.37	400.38	400.40	400.43	400.36	400.29	400.21	400.14	400.13	400.02	400.00	399.73	399.62	399.47	399.33	399.24	399.17	399.13	399.02	399.00	399.00	398.92
DIST.PARZIALI TERRENO	0.70	1.63	1.58	0.48	0.50	1.52	1.39	2.72	0.54	0.47	6.22	0.89	0.49	3.60	2.27	3.05	0.63	1.77	1.29	0.72	2.10	2.35	2.78	2.75	2.60	1.62	2.04	0.71	1.11	2.10	0.86	1.30	0.39	1.77	0.43																
QUOTE PROGETTO	400.40																																																		
DIST.PARZIALI PROGETTO	7.36																																																		

RAMPA 2

SCAVI BONIFICHE RAMPA 2 SV BAUCINA	
STERRO	4.06 mq
BONIFICA	2.74 mq
COMPATTAZIONE SCAVI	5.47 m
SCARIFICA	1.07 m
RILEVATI RAMPA 2 SV BAUCINA	
TERRENO VEGETALE	1.25 m
SOVRAST.RAMPA 2 SV BAUCINA	
USURA	5.47 m
BINDER	5.47 m
BASE	5.47 m
MISTO CEMENTATO	5.47 m

SEZIONE N. : 1.A SEZIONE N. : 34
 QT. PROGETTO : 399.41 QT. PROGETTO : 399.45
 DIST.PROG. : 0.86 DIST.PROG. : 409.60
 DIST.PREC. : 0.86
 DIST.SUCC. : 19.22




SCAVI BONIFICHE RAMPA 2 SV BAUCINA	
STERRO	4.57 mq
BONIFICA	2.46 mq
COMPATTAZIONE SCAVI	4.91 m
SCARIFICA	0.60 m
RILEVATI RAMPA 2 SV BAUCINA	
TERRENO VEGETALE	2.54 m
SOVRAST.RAMPA 2 SV BAUCINA	
USURA	4.91 m
BINDER	4.91 m
BASE	4.91 m
MISTO CEMENTATO	4.91 m

SEZIONE N. : 2 SEZIONE N. : 35
 QT. PROGETTO : 399.65 QT. PROGETTO : 399.76
 DIST.PROG. : 20.08 DIST.PROG. : 429.18
 DIST.PREC. : 19.22
 DIST.SUCC. : 14.56

SCALA 1:200

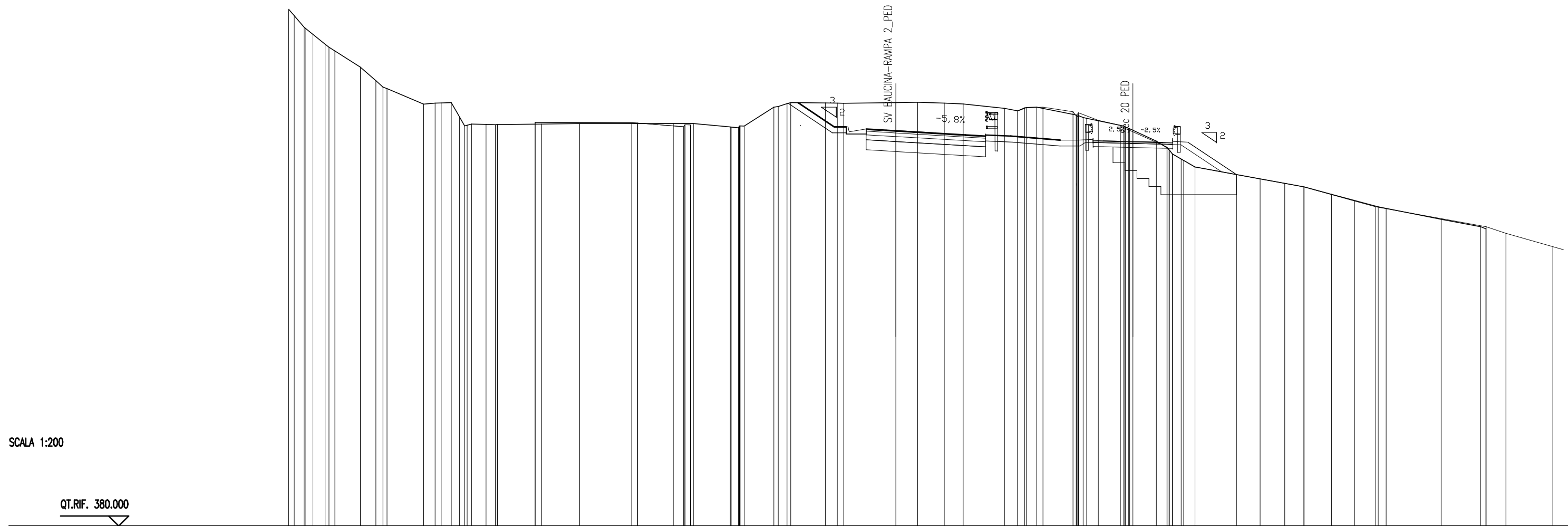
QT.RIF. 380.000



QUOTE TERRENO	405.69 405.60 405.49 405.39 405.31 405.17 405.00 404.73 404.55 404.40 404.22 404.00 404.19 404.21 403.90 403.00 402.78 402.00 401.76 401.55 401.22 401.03 400.69 400.70 400.68 399.79 399.74 399.67 399.74 399.68 399.66 399.67 399.65 399.64 399.63 399.73 399.80 399.78 399.79 399.78 399.78 399.79 399.79 399.73 399.72 399.70 399.66 399.65 399.61 399.61 399.67 399.67 399.79 399.80 399.83 399.84 399.89 399.88 399.96 400.00 399.90 399.90 399.92 399.96 400.00 399.98 400.00 400.08 400.14 400.14 400.16 400.15 400.15 400.07 400.09 400.03 400.05 400.00 399.47 399.00 399.00 398.99 398.18 398.00 398.00 397.84 397.04 397.00 396.89 396.42 396.00 396.03 396.08 396.03 395.84 395.88 395.80 395.12 395.00 394.49 394.05
DIST.PARZIALI TERRENO	0.89 0.62 0.85 0.54 0.89 1.05 2.54 2.30 0.50 1.06 0.92 0.37 0.41 1.12 1.21 0.64 0.57 0.73 0.66 0.50 2.45 0.82 1.66 4.00 0.35 0.55 0.73 0.78 0.45 1.13 0.73 1.40 0.36 0.40 0.63 0.50 0.76 0.56 1.65 0.74 0.54 0.70 0.35 2.14 0.40 0.51 0.42 0.84 0.37 2.49 0.55 2.77 2.42
QUOTE PROGETTO	
DIST.PARZIALI PROGETTO	

SCAVI BONIFICHE RAMPA 2 SV BAUCINA	
STERRO	22.80 mq
BONIFICA	3.00 mq
COMPATTAZIONE SCAVI	6.00 m
RILEVATI RAMPA 2 SV BAUCINA	
TERRENO VEGETALE	6.54 m
SOVRAST.RAMPA 2 SV BAUCINA	
USURA	6.00 m
BINDER	6.00 m
BASE	6.00 m
MISTO CEMENTATO	6.00 m

SEZIONE N. : 4 SEZIONE N. : 37
 QT. PROGETTO : 399.81 QT. PROGETTO : 399.28
 DIST.PROG. : 50.11 DIST.PROG. : 452.93
 DIST.PREC. : 10.79
 DIST.SUCC. : 2.48



SCALA 1:200

QT.RIF. 380.000


QUOTE TERRENO	405.91 405.86 405.00 404.96 404.65 404.16 404.00 403.81 403.00 402.33 402.00 401.93 401.15 401.20 401.21 401.23 400.51 400.05 400.09 400.15 400.17 400.12 400.13 400.23 400.15 400.18 400.22 400.20 400.17 400.02 400.12 400.11 400.17 400.00 400.00 399.96 400.04 400.06 400.06 401.00 401.03 401.17 401.17 401.23 401.21 401.20 401.19 401.23 401.24 401.20 401.16 400.93 400.81 400.82 400.81 400.97 400.98 401.00 401.00 400.56 400.60 400.60 400.39 400.38 400.72 400.48 400.44 400.54 400.08 399.96 400.04 400.00 399.94 399.92 399.76 399.30 399.00 398.93 398.84 398.65 398.39 398.52 398.00 397.61 397.40 397.18 397.00 396.63 396.29 396.00 396.00 395.90 395.37 395.00 394.90 395.00 394.67 394.00
DIST.PARZIALI TERRENO	0.50 0.38 0.61 1.28 0.78 0.56 1.84 0.58 0.50 0.41 0.73 0.46 1.90 0.34 1.90 2.61 1.79 0.53 1.85 0.37 1.50 0.44 1.74 0.61 2.62 1.10 1.33 0.95 2.07 0.66 0.54 0.52 1.51 0.58 1.11 1.18 0.53 0.44 0.56 2.09 1.19 1.24 0.96 1.37 1.18 1.05 0.40 2.76 1.98 0.99 2.35 1.01
QUOTE PROGETTO	
DIST.PARZIALI PROGETTO	401.22 400.01 400.01 399.90 399.84 399.81 399.61 399.55 399.55 399.35 399.35 399.33 399.31 399.28 399.24 399.23 399.25 397.61
	1.82 0.60 1.00 1.00 0.49 3.50 1.01 1.25 2.49 0.90 0.75 0.50 1.50 1.50 0.50 0.75 2.45

SCAVI BONIFICHE RAMPA 2 SV BAUCINA	
STERRO	21.05 mq
BONIFICA	3.00 mq
COMPATTAZIONE SCAVI	6.00 m
RILEVATI RAMPA 2 SV BAUCINA	
TERRENO VEGETALE	8.67 m
SOVRAST.RAMPA 2 SV BAUCINA	
USURA	6.00 m
BINDER	6.00 m
BASE	6.00 m
MISTO CEMENTATO	6.00 m

SEZIONE N. : 5 SEZIONE N. : 38
 QT. PROGETTO : 399.72 QT. PROGETTO : 398.94
 DIST.PROG. : 60.11 DIST.PROG. : 460.26
 DIST.PREC. : 7.52
 DIST.SUCC. : 10.42

SCALA 1:200

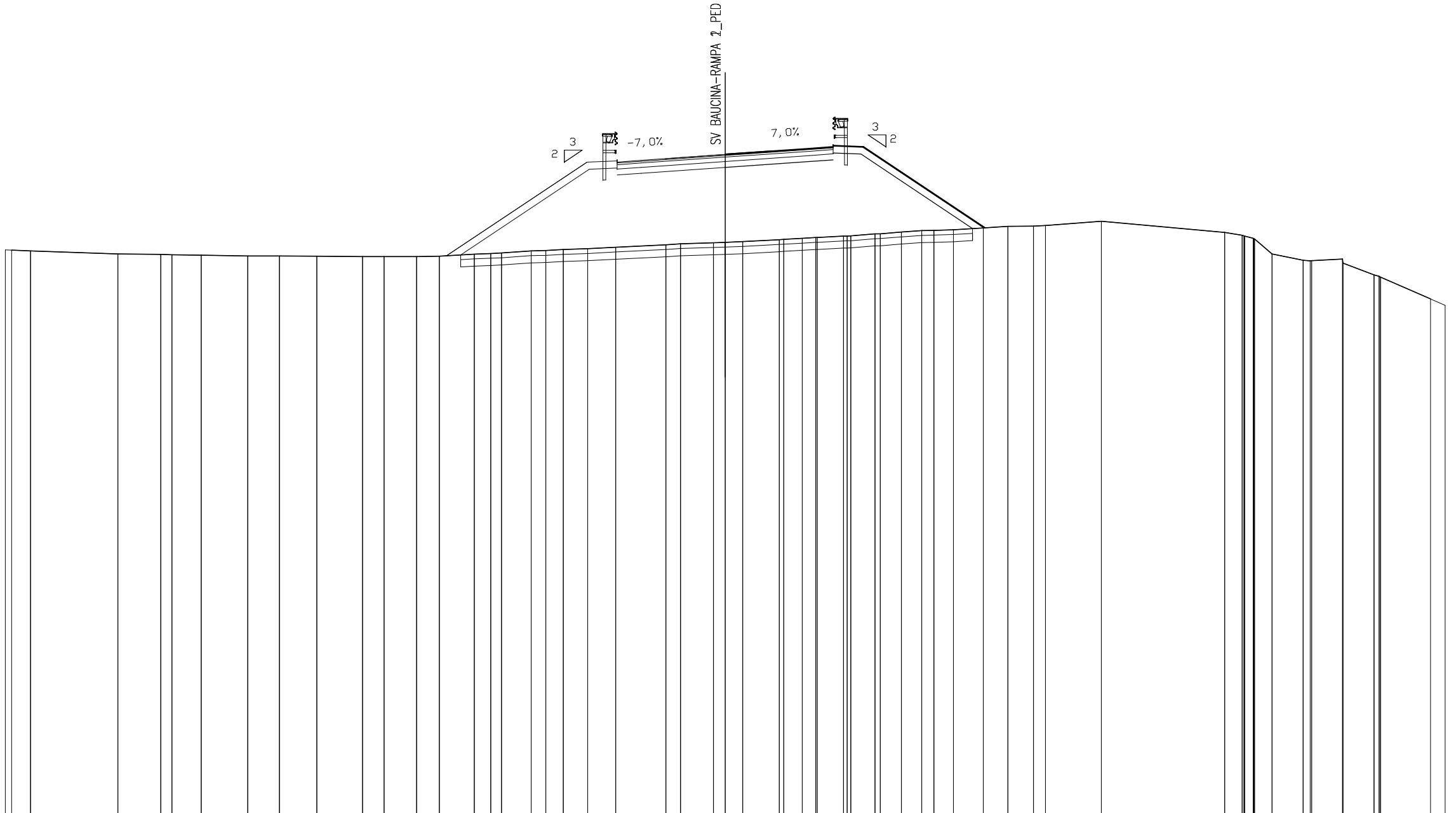
QT.RIF. 380.000



QUOTE TERRENO	400.38 400.38	400.35 400.32 400.31 400.30	400.29	400.27 400.26 400.32 400.32	400.18 400.18 400.16 400.26 400.27 400.26 400.65 400.87 401.00 401.00 401.01 401.09 401.06 401.05 401.05 401.04 401.04	401.03 401.03 401.02 401.02 401.01 401.01 400.69 401.00 400.68 400.67	400.75 400.75 400.63 400.74 400.63 400.72 400.55 400.70 400.54 400.52 400.58 400.47 400.55 400.47 400.53 400.46	400.18 400.19 400.17 400.19 400.14 400.09 399.93 399.97 400.07 399.83 399.89 399.98 399.83 399.90 399.78 400.45 399.63 399.37 399.36 399.12 399.11 398.80 398.59 398.33 398.19 398.00 397.99 397.71 397.90 397.45 397.00 396.62 396.00 396.00 395.56 395.13 395.00 394.81 395.16 395.00 394.37				
DIST.PARZIALI TERRENO	4.10	0.50 1.11 1.79	1.61	0.62 0.62 2.03	0.35 0.40 0.44 2.06 0.45 1.63 1.47 1.68 0.47 0.71 0.85 0.55 0.67 0.33 2.91	0.34 0.46 0.38 1.40 1.09 3.62	0.47 0.99 0.38 0.51 0.37 0.52 0.89 0.66 0.45 0.55 1.14 0.86 2.24 1.57 1.55 0.86 2.30 0.56 0.62 0.62 0.55 0.92 1.99 1.21					
QUOTE PROGETTO								401.01 399.92 399.81 399.75 399.72	399.52 399.46 399.46	399.01 399.01 398.99 398.98	398.94 398.90 398.89 398.91	397.50
DIST.PARZIALI PROGETTO								1.63 0.60 1.00 1.00 0.49	3.50 1.01 1.25	4.84 0.90 0.75 0.50	1.49 1.51 0.50 0.75 2.11	

SCAVI BONIFICHE RAMPA 2 SV BAUCINA	
SCOTICO	10.31 m
BONIFICA	3.10 mq
RILEVATI RAMPA 2 SV BAUCINA	
RILEVATO	25.97 mq
TERRENO VEGETALE	7.32 m
SOVRAST.RAMPA 2 SV BAUCINA	
USURA	4.50 m
BINDER	4.50 m
BASE	4.50 m
MISTO CEMENTATO	4.50 m

SEZIONE N. : 9 SEZIONE N. : 33.A
 QT. PROGETTO : 397.50 QT. PROGETTO : 397.50
 DIST.PROG. : 116.55 DIST.PROG. : 540.94
 DIST.PREC. : 12.52



SCALA 1:200

QT.RIF. 370.000

QUOTE TERRENO	393.52	393.51	393.48	393.35	393.33	393.32	393.30	393.27	393.27	393.26	393.24	393.24	393.24	393.25	393.34	393.37	393.39	393.48	393.49	393.53	393.57	393.63	393.74	393.78	393.82	393.84	393.86	393.95	393.96	394.00	394.04	394.04	394.10	394.10	394.19	394.19	394.26	394.32	394.34	394.36	394.44	394.50	394.51	394.54	394.71	394.25	394.13	394.10	394.09	394.00	393.99	393.98	393.95	393.98	393.97	393.97	393.94	393.97	392.97	392.47	392.38	391.48	391.21				
DIST.PARZIALI TERRENO	0.79	3.64	1.78	0.47	1.22	1.94	1.33	1.55	1.91	0.90	1.35	0.95	1.46	0.88	0.45	1.24	0.61	0.73	1.01	1.17	2.09	0.61	1.37	0.49	0.73	1.52	0.77	0.56	1.11	1.01	0.88	0.85	0.51	0.82	1.24	1.03	1.06	0.50	2.33	5.14	0.72	0.36	0.73	1.30	1.29	1.30	2.08	0.61																			
QUOTE PROGETTO																										393.27						397.18	397.18	397.25						397.50				397.74	397.81	397.81						394.44															
DIST.PARZIALI PROGETTO																																5.86	1.25	1.00						3.51				3.50	1.00	1.25						5.05															

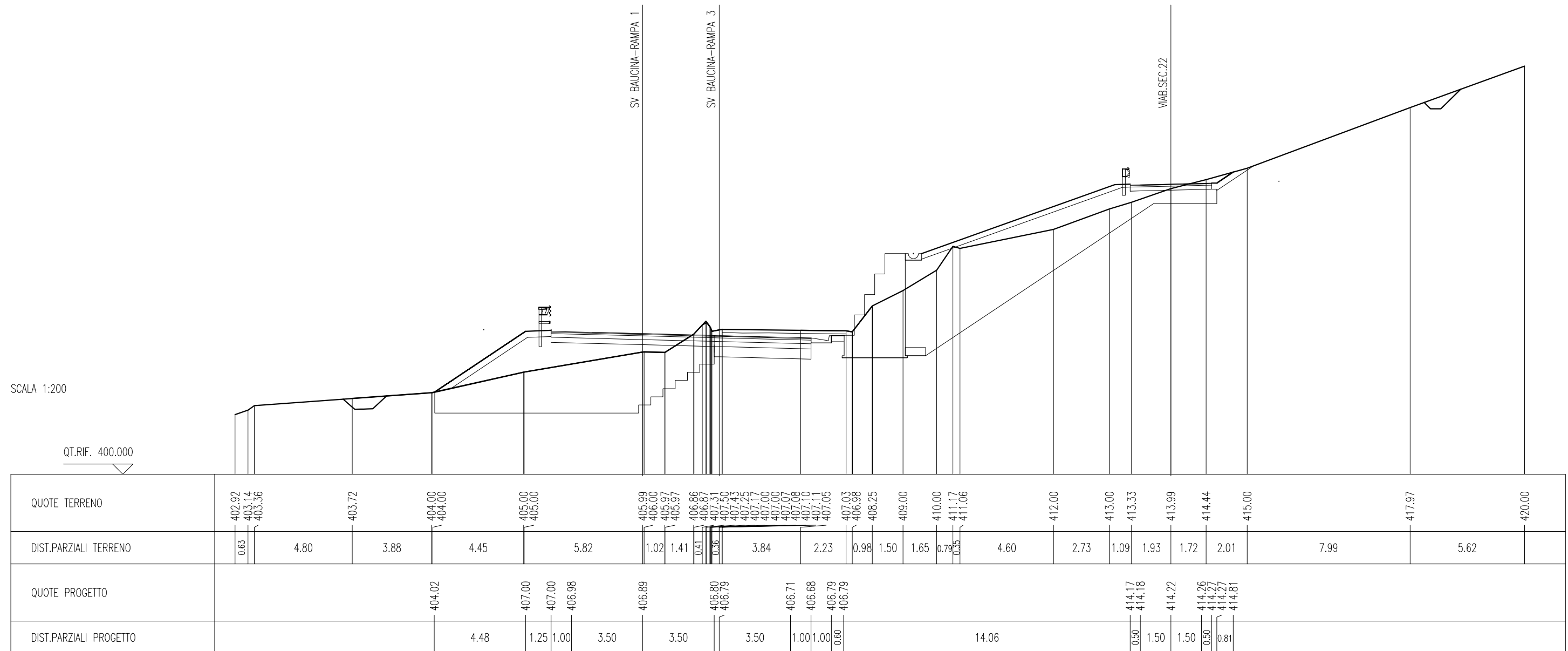
RAMPA 3

SCAVI E BONIFICHE SS121_lotto 2A	
STERRO	4.71 mq
BONIFICA PIAT.STRADALE ESIST.	2.38 mq
SCARIFICA	6.07 m
DEMOLIZIONE SOVRASTRUTTURA	2.78 mq
RILEVATI SS121_lotto 2A	
TERRENO VEGETALE	0.60 m
SOVRAST. SS121_lotto 2A	
USURA	4.75 m
BINDER	4.75 m
BASE	4.75 m
MISTO CEMENTATO	4.75 m

SEZIONE N. : 11
 QT. PROGETTO : 406.888
 DIST.PROG. : 139.515

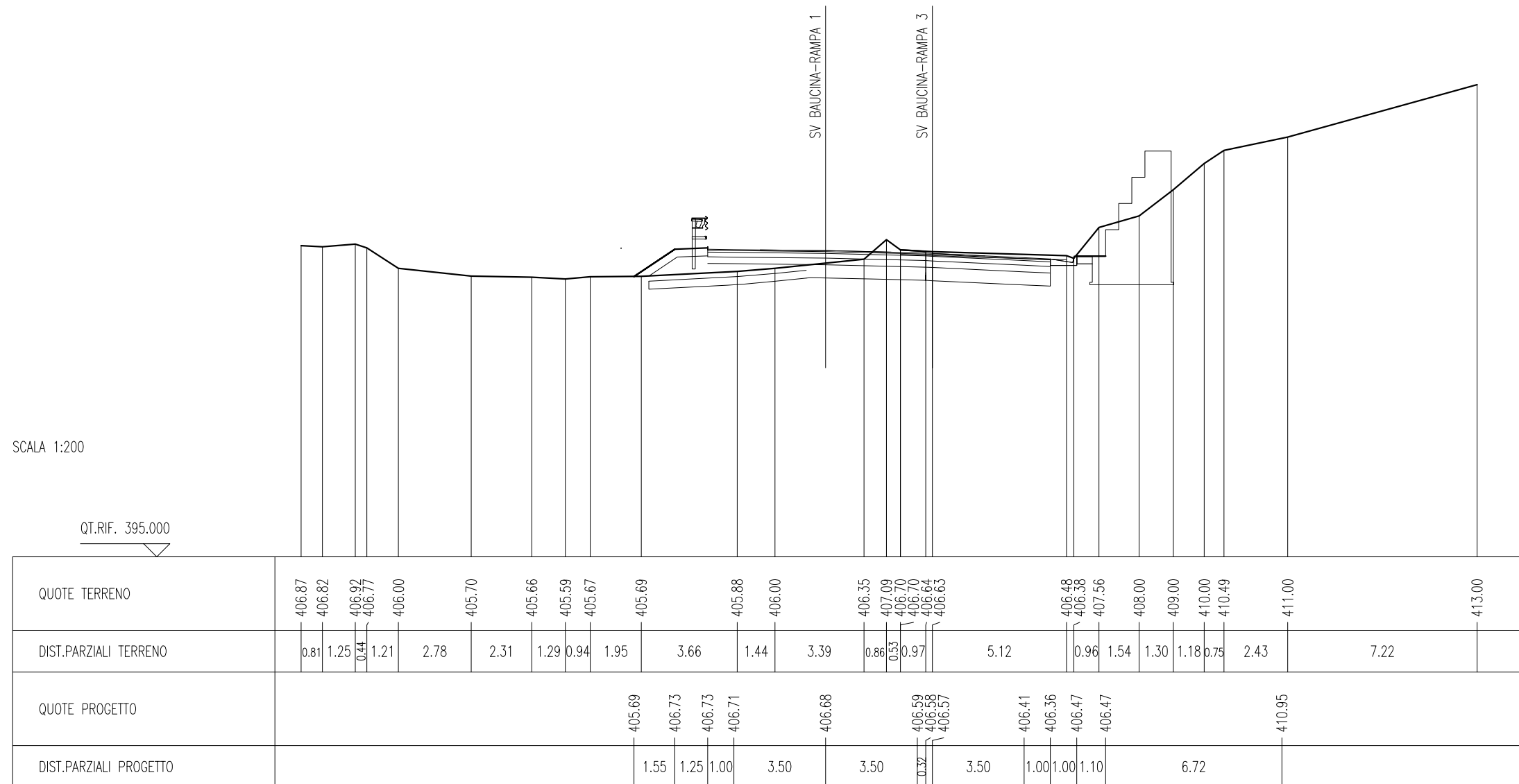
SEZIONE N. : 2
 QT. PROGETTO : 406.794
 DIST.PROG. : 3.505
 DIST.PREC. : 1.752
 DIST.SUCC. : 13.653

SEZIONE N. : 51
 QT. PROGETTO : 414.219
 DIST.PROG. : 814.624



SCAVI E BONIFICHE SS121_lotto 2A	
STERRO	3.46 mq
BONIFICA PIAT.STRADALE ESIST.	2.38 mq
SCARIFICA	6.31 m
DEMOLIZIONE SOVRASTRUTTURA	2.88 mq
RILEVATI SS121_lotto 2A	
TERRENO VEGETALE	0.60 m
SOVRAST. SS121_lotto 2A	
USURA	4.75 m
BINDER	4.75 m
BASE	4.75 m
MISTO CEMENTATO	4.75 m

SEZIONE N. : 11.A SEZIONE N. : 2.A
 QT. PROGETTO : 406.677 QT. PROGETTO : 406.569
 DIST.PROG. : 153.714 DIST.PROG. : 17.158
 DIST.PREC. : 13.653
 DIST.SUCC. : 1.005

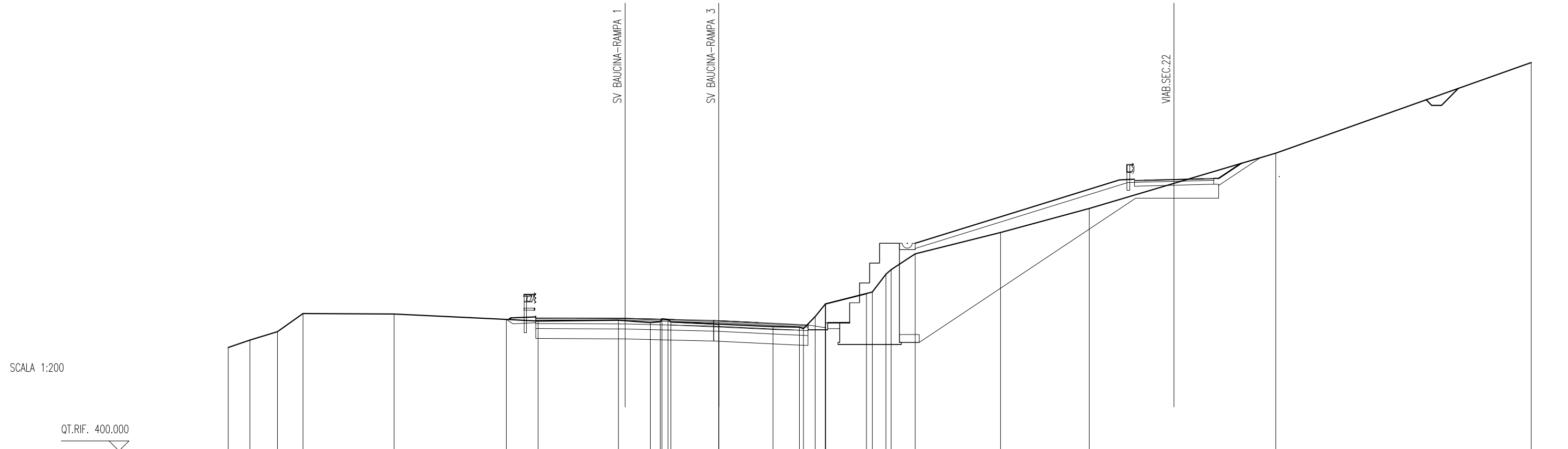


SCAVI E BONIFICHE SS121_lotto 2A	
STERRO	3.38 mq
BONIFICA PIAT.STRADALE ESIST.	2.36 mq
SCARIFICA	4.30 m
DEMOLIZIONE SOVRASTRUTTURA	1.45 mq
RILEVATI SS121_lotto 2A	
TERRENO VEGETALE	1.10 m
SOVRAST. SS121_lotto 2A	
USURA	4.75 m
BINDER	4.75 m
BASE	4.75 m
MISTO CEMENTATO	4.75 m

SEZIONE N. : 12
 QT. PROGETTO : 406.680
 DIST.PROG. : 160.000

SEZIONE N. : 3
 QT. PROGETTO : 406.563
 DIST.PROG. : 23.260
 DIST.PREC. : 5.097
 DIST.SUCC. : 11.909

SEZIONE N. : 50
 QT. PROGETTO : 413.676
 DIST.PROG. : 798.147



QUOTE TERRENO	405.21	405.58	406.00	406.92	406.89	406.62	406.53	406.58	406.46	406.50	406.66	406.62	406.49	406.37	406.39	406.26	406.23	406.16	406.77	407.40	407.91	408.00	408.90	409.13	409.92	411.00	412.21	415.00	419.56
DIST.PARZIALI TERRENO	1.09	1.39	1.29	4.58	5.66	1.60	4.04	1.61	0.50	0.50	2.41	2.74	1.32	0.59	0.52	2.06	0.88	1.21	4.31	4.47	9.40	12.87							
QUOTE PROGETTO						406.62	406.70	406.70	406.70	406.68	406.59	406.57	406.57	406.56	406.39	406.34	406.45	406.45				413.63	413.64	413.68	413.71	413.73	413.73	414.49	
DIST.PARZIALI PROGETTO						1.25	1.00	3.50	3.50	0.97	3.50	1.00	1.00	1.10	14.34							0.50	1.49	1.51	0.50	1.14			

SCAVI E BONIFICHE SS121_lotto 2A	
STERRO	8.99 mq
BONIFICA TRINCEE IN ALLARGAMENTO	2.08 mq
SCARIFICA	3.50 m
RILEVATI SS121_lotto 2A	
RILEVATO	0.46 mq
TERRENO VEGETALE	0.60 m
SOVRAST. SS121_lotto 2A	
USURA	7.19 m
BINDER	7.19 m
BASE	7.19 m
MISTO CEMENTATO	7.19 m


SEZIONE N. : 12.A
 QT. PROGETTO : 406.890
 DIST.PROG. : 171.960

SEZIONE N. : 3.A
 QT. PROGETTO : 406.505
 DIST.PROG. : 35.169
 DIST.PREC. : 11.909
 DIST.SUCC. : 7.220

SEZIONE N. : 49.B
 QT. PROGETTO : 413.580
 DIST.PROG. : 789.897

SCALA 1:200

QT.RIF. 395.000

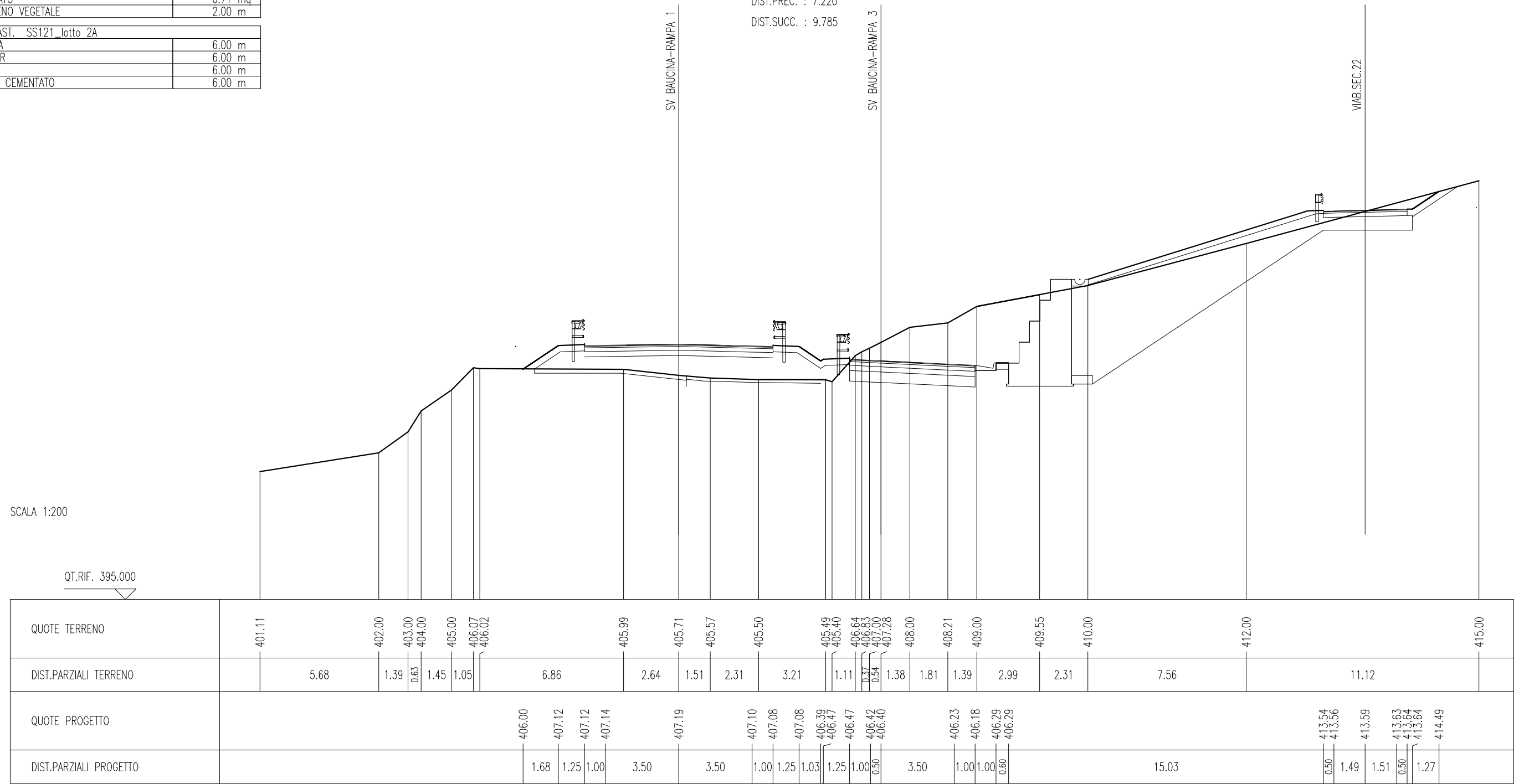


SCAVI E BONIFICHE SS121_lotto 2A	
STERRO	17.77 mq
BONIFICA NUOVE TRINCEE	3.00 mq
RILEVATI SS121_lotto 2A	
RILEVATO	0.71 mq
TERRENO VEGETALE	2.00 m
SOVRAST. SS121_lotto 2A	
USURA	6.00 m
BINDER	6.00 m
BASE	6.00 m
MISTO CEMENTATO	6.00 m

SEZIONE N. : 13
 QT. PROGETTO : 407.192
 DIST.PROG. : 180.000

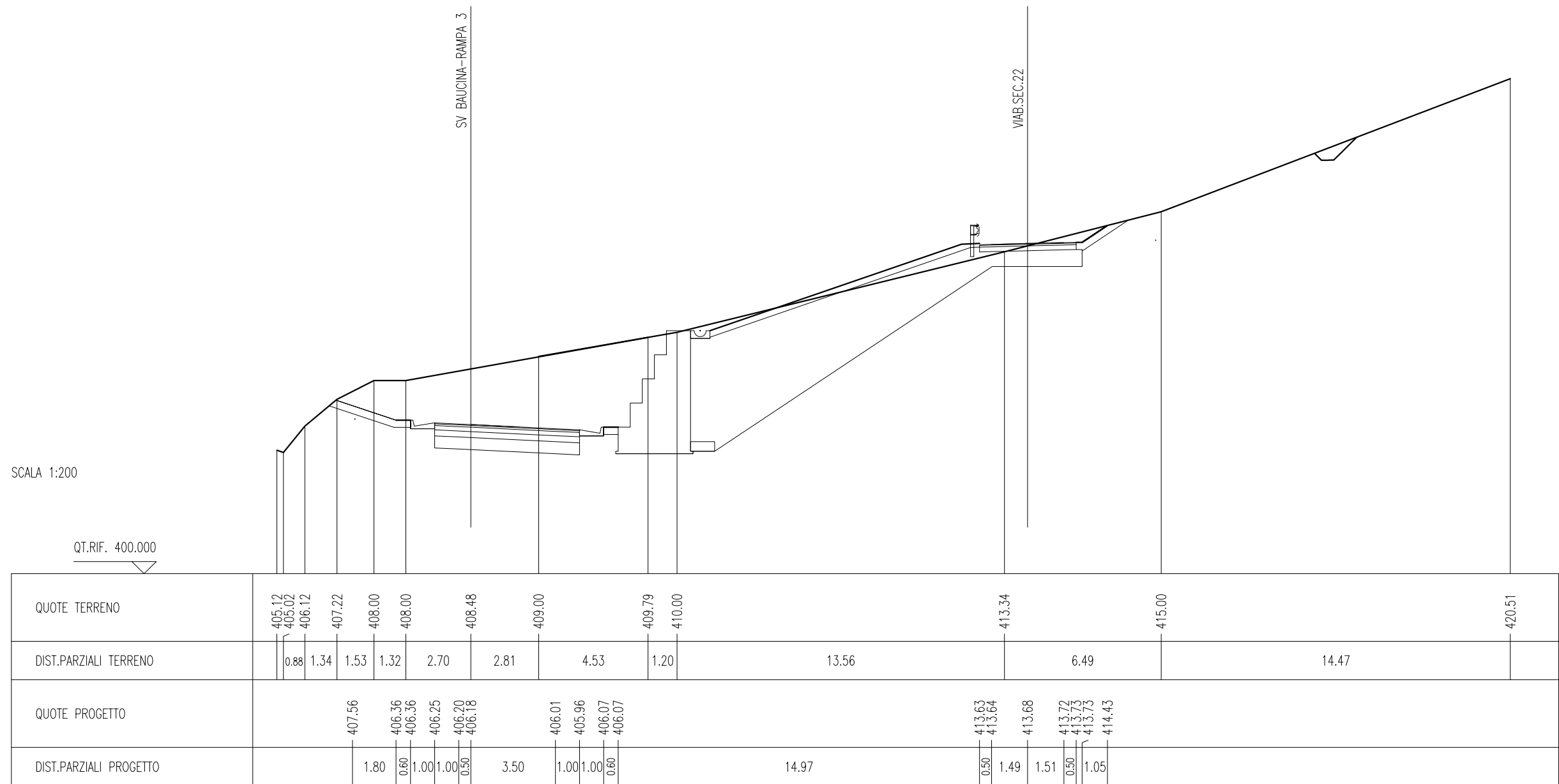
SEZIONE N. : 4
 QT. PROGETTO : 406.401
 DIST.PROG. : 42.389
 DIST.PREC. : 7.220
 DIST.SUCC. : 9.785

SEZIONE N. : 49
 QT. PROGETTO : 413.592
 DIST.PROG. : 784.258



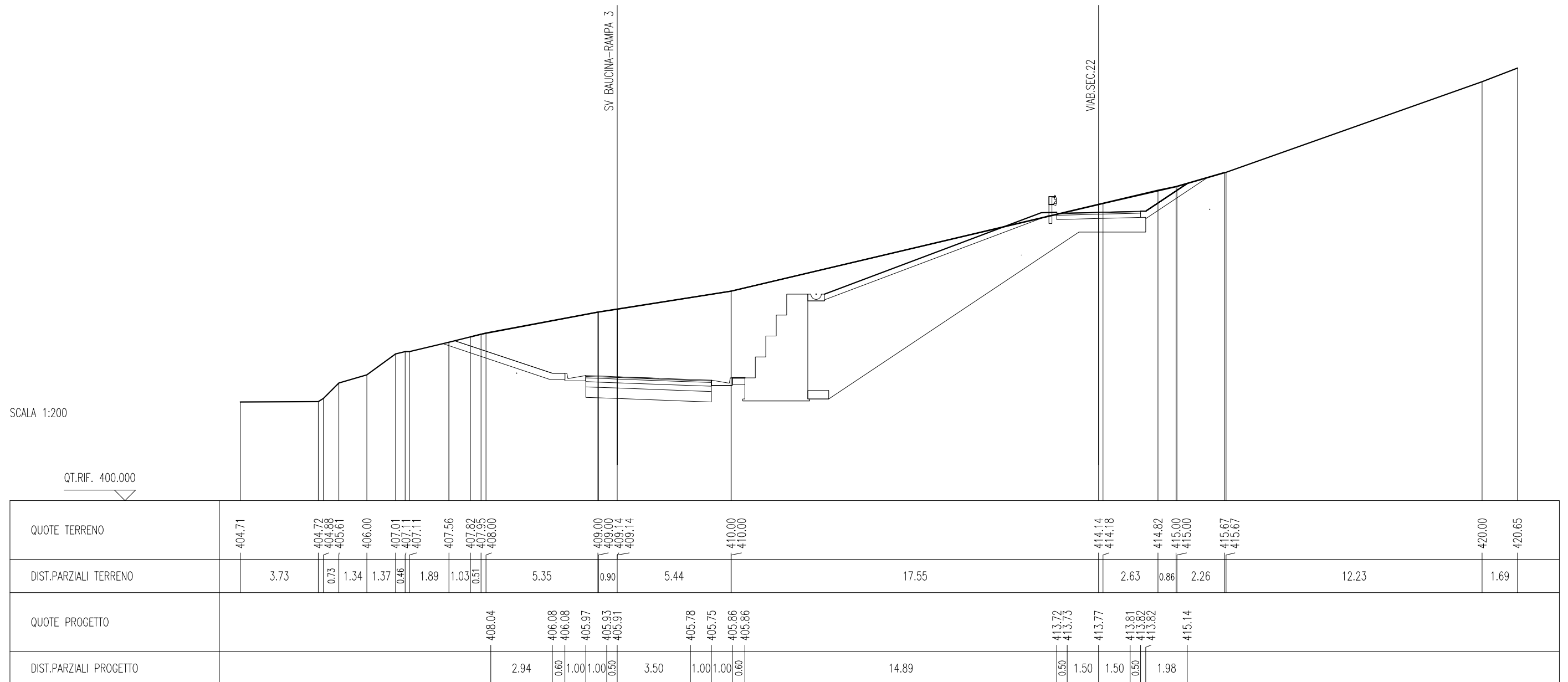
SCAVI E BONIFICHE SS121_lotto 2A	
STERRO	32,47 mq
BONIFICA NUOVE TRINCEE	3,00 mq
RILEVATI SS121_lotto 2A	
TERRENO VEGETALE	3,82 m
SOVRAST. SS121_lotto 2A	
USURA	6,00 m
BINDER	6,00 m
BASE	6,00 m
MISTO CEMENTATO	6,00 m

SEZIONE N. : 4.A SEZIONE N. : 48.B
 QT. PROGETTO : 406.176 QT. PROGETTO : 413.680
 DIST.PROG. : 52.174 DIST.PROG. : 777.544
 DIST.PREC. : 9.785
 DIST.SUCC. : 8.246



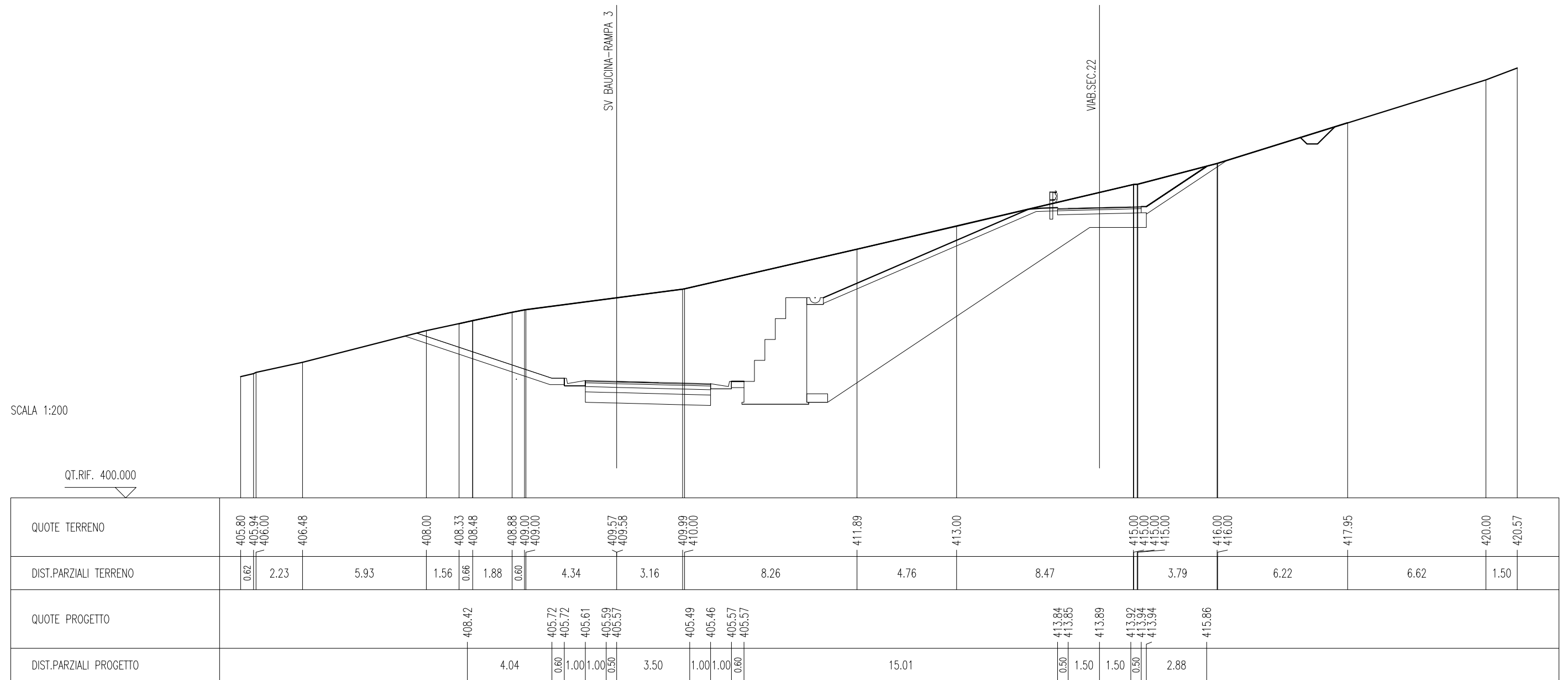
SCAVI E BONIFICHE SS121_lotto 2A	
STERRO	44.74 mq
BONIFICA NUOVE TRINCEE	3.00 mq
RILEVATI SS121_lotto 2A	
TERRENO VEGETALE	6.10 m
SOVRAST. SS121_lotto 2A	
USURA	6.00 m
BINDER	6.00 m
BASE	6.00 m
MISTO CEMENTATO	6.00 m

SEZIONE N. : 5 SEZIONE N. : 48.A
 QT. PROGETTO : 405.913 QT. PROGETTO : 413.772
 DIST.PROG. : 60.420 DIST.PROG. : 771.297
 DIST.PREC. : 8.246
 DIST.SUCC. : 8.446



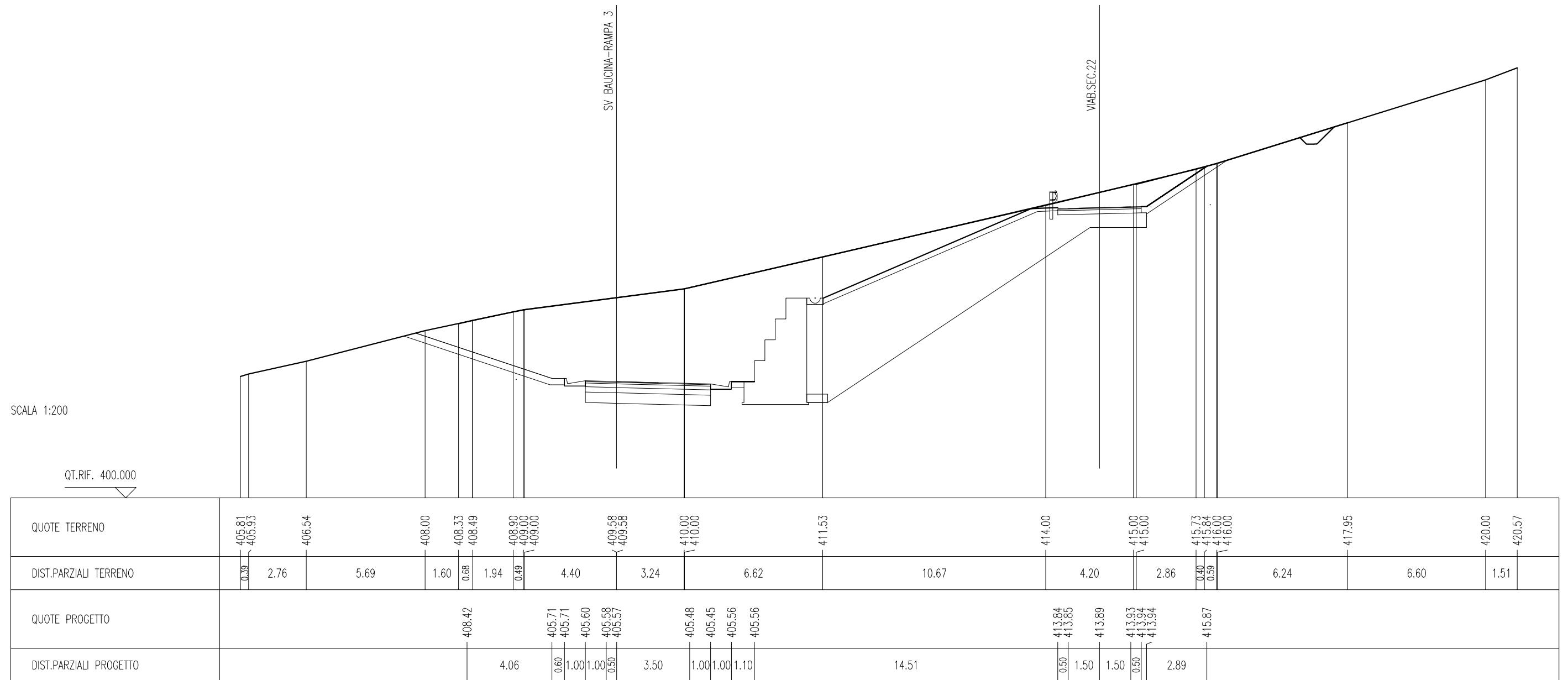
SCAVI E BONIFICHE SS121_lotto 2A	
STERRO	57.92 mq
BONIFICA NUOVE TRINCEE	3.00 mq
RILEVATI SS121_lotto 2A	
TERRENO VEGETALE	8.03 m
SOVRAST. SS121_lotto 2A	
USURA	6.00 m
BINDER	6.00 m
BASE	6.00 m
MISTO CEMENTATO	6.00 m

SEZIONE N. : 5.A SEZIONE N. : 47.B
 QT. PROGETTO : 405.573 QT. PROGETTO : 413.886
 DIST.PROG. : 68.866 DIST.PROG. : 763.549
 DIST.PREC. : 8.446
 DIST.SUCC. : 0.169



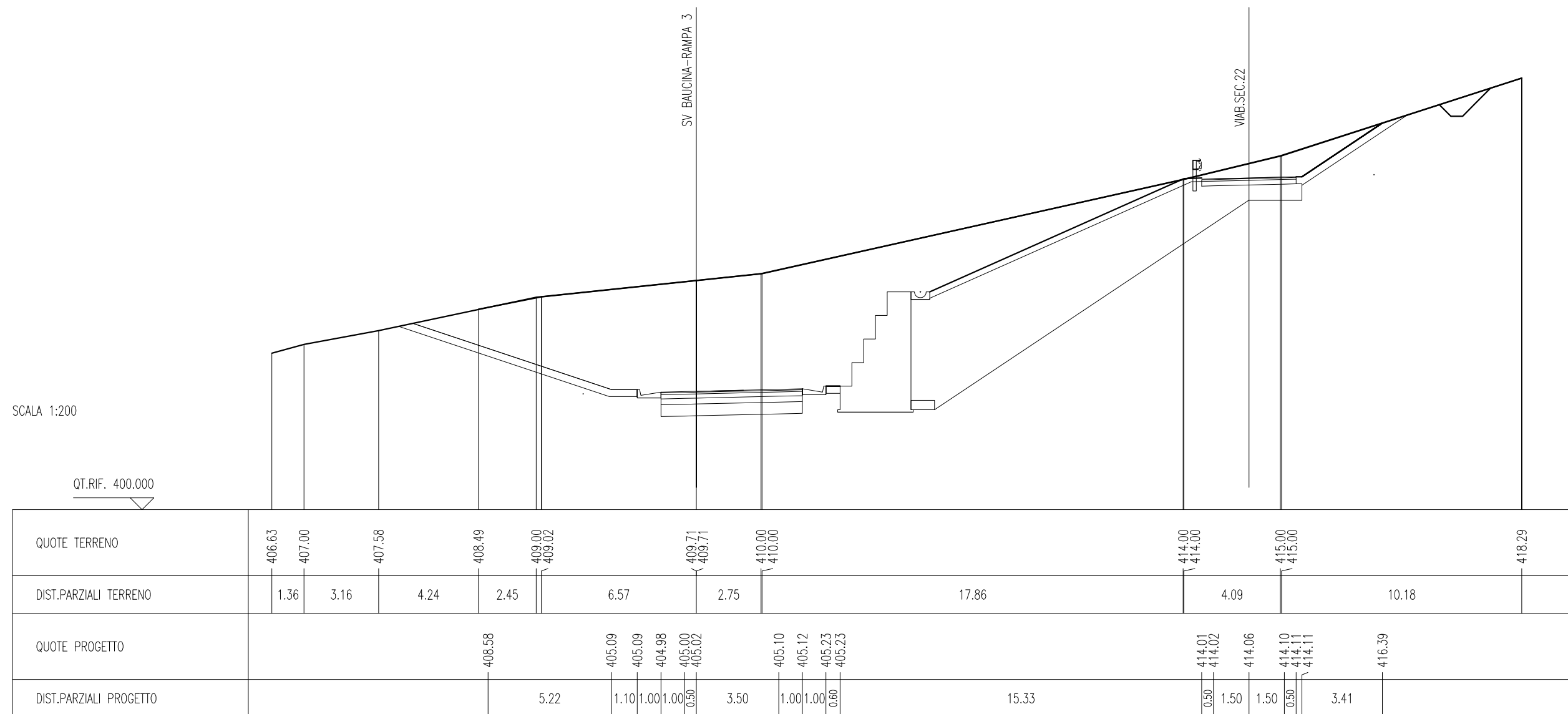
SCAVI E BONIFICHE SS121_lotto 2A	
STERRO	58.13 mq
BONIFICA NUOVE TRINCEE	3.03 mq
RILEVATI SS121_lotto 2A	
TERRENO VEGETALE	8.57 m
SOVRAST. SS121_lotto 2A	
USURA	6.00 m
BINDER	6.00 m
BASE	6.00 m
MISTO CEMENTATO	6.00 m

SEZIONE N. : 5.B SEZIONE N. : 47.A
 QT. PROGETTO : 405.565 QT. PROGETTO : 413.889
 DIST.PROG. : 69.035 DIST.PROG. : 763.380
 DIST.PREC. : 0.169
 DIST.SUCC. : 10.965



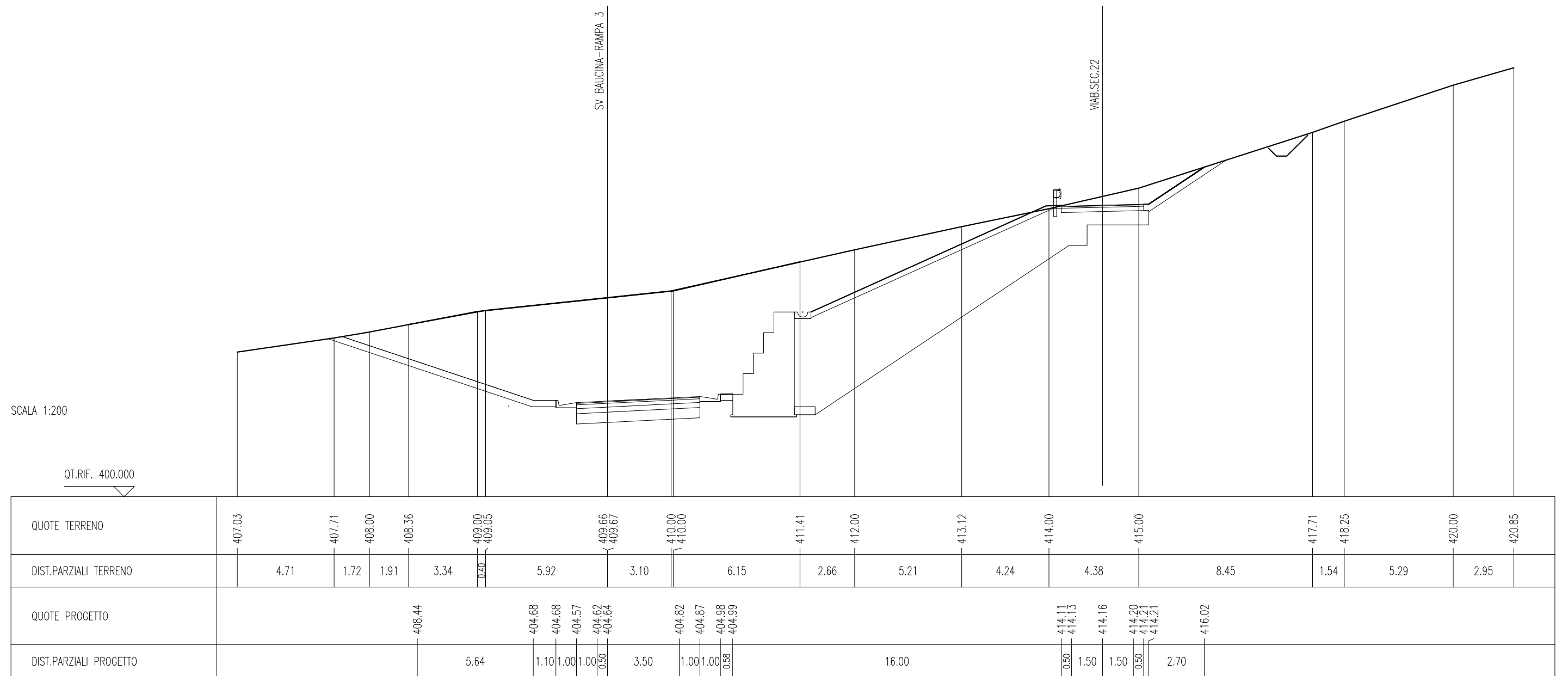
SCAVI E BONIFICHE SS121_lotto 2A	
STERRO	73.86 mq
BONIFICA NUOVE TRINCEE	3.00 mq
RILEVATI SS121_lotto 2A	
TERRENO VEGETALE	10.56 m
SOVRAST. SS121_lotto 2A	
USURA	6.00 m
BINDER	6.00 m
BASE	6.00 m
MISTO CEMENTATO	6.00 m

SEZIONE N. : 6 SEZIONE N. : 47
 QT. PROGETTO : 405.016 QT. PROGETTO : 414.059
 DIST.PROG. : 80.000 DIST.PROG. : 751.906
 DIST.PREC. : 10.965
 DIST.SUCC. : 6.315



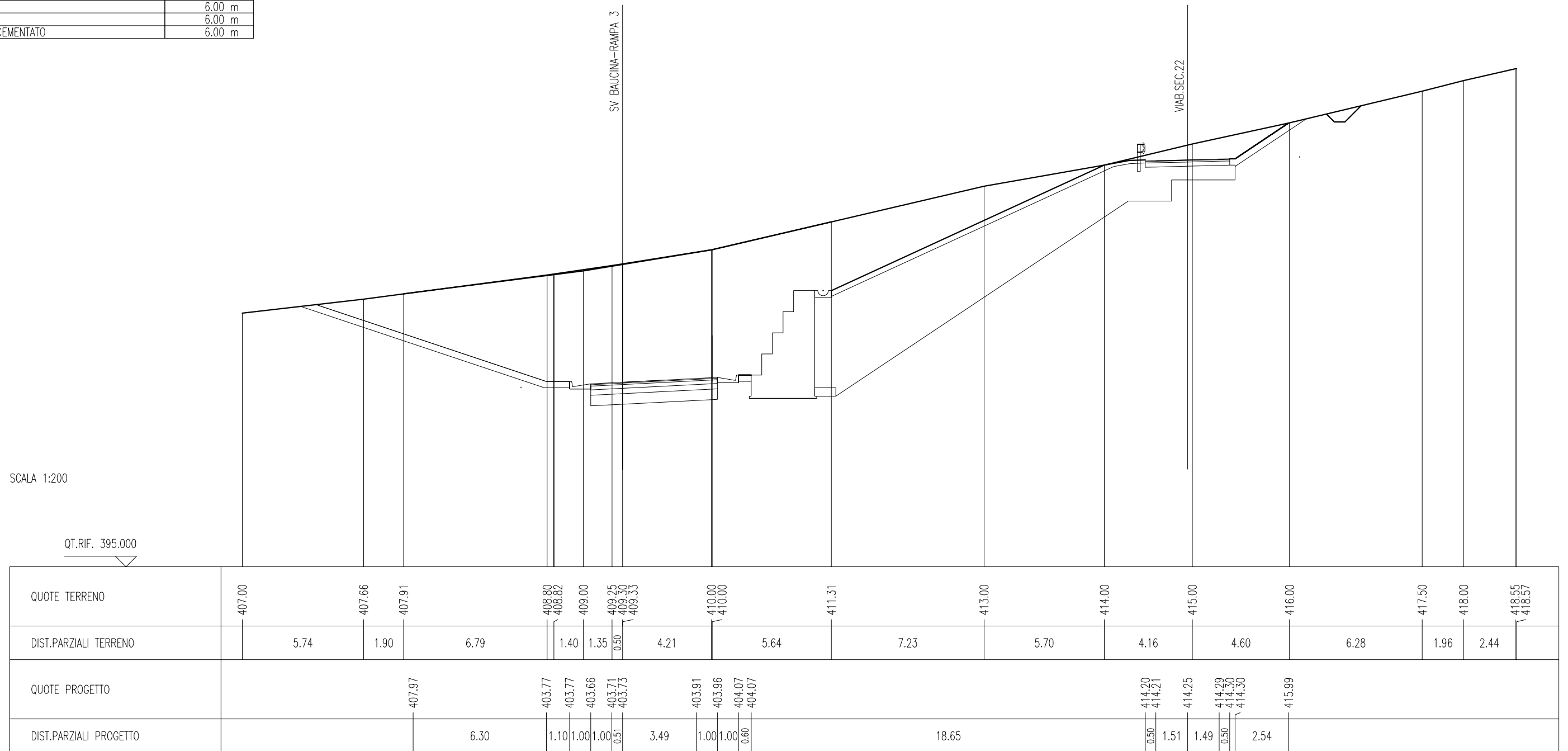
SCAVI E BONIFICHE SS121_lotto 2A	
STERRO	80.10 mq
BONIFICA NUOVE TRINCEE	3.00 mq
RILEVATI SS121_lotto 2A	
TERRENO VEGETALE	11.48 m
SOVRAST. SS121_lotto 2A	
USURA	6.00 m
BINDER	6.00 m
BASE	6.00 m
MISTO CEMENTATO	6.00 m

SEZIONE N. : 6.A SEZIONE N. : 46.B
 QT. PROGETTO : 404.644 QT. PROGETTO : 414.164
 DIST.PROG. : 86.315 DIST.PROG. : 744.743
 DIST.PREC. : 6.315
 DIST.SUCC. : 13.685



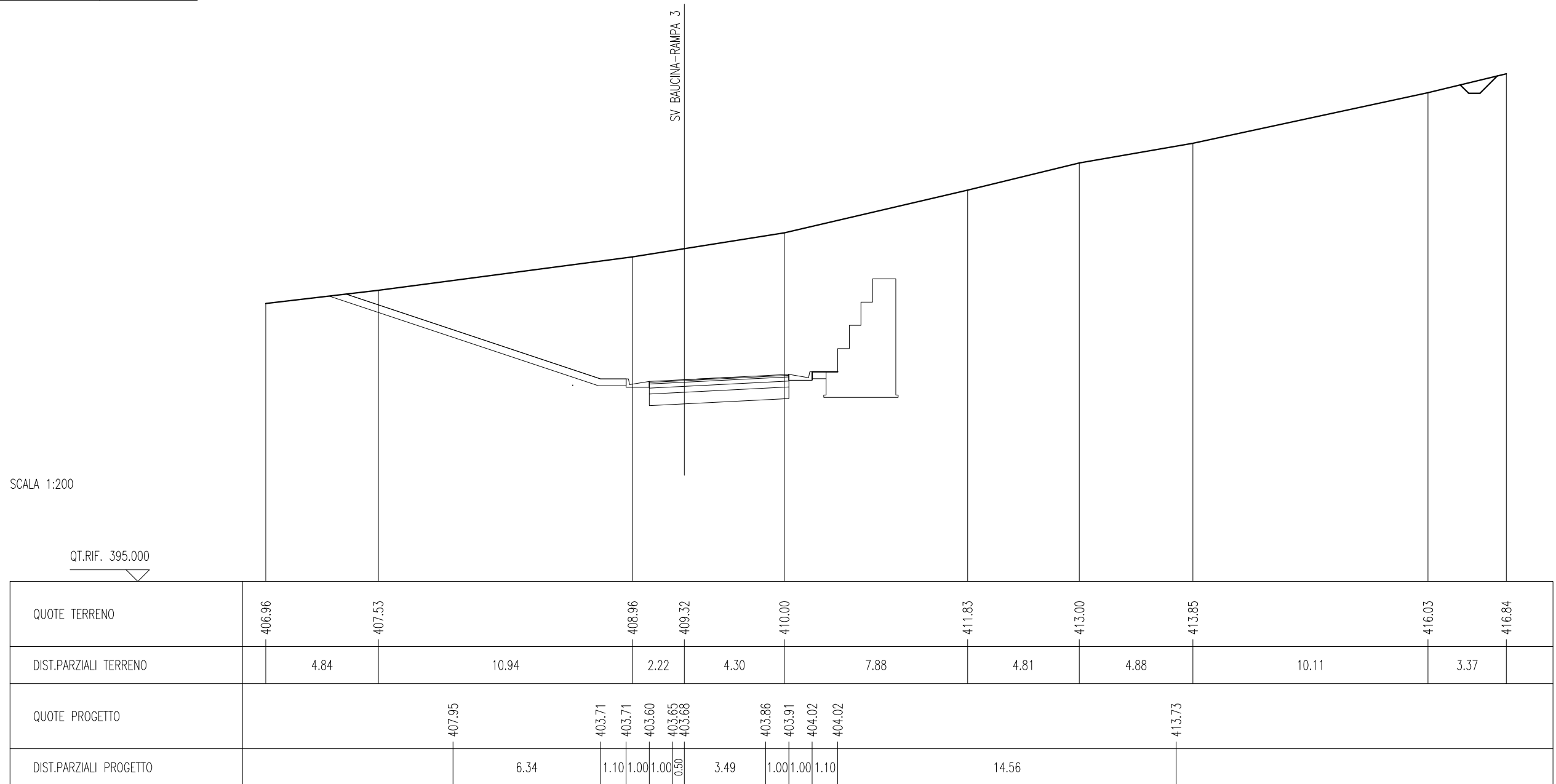
SCAVI E BONIFICHE SS121_lotto 2A	
STERRO	91.79 mq
BONIFICA NUOVE TRINCEE	3.00 mq
RILEVATI SS121_lotto 2A	
TERRENO VEGETALE	13.20 m
SOVRAST. SS121_lotto 2A	
USURA	6.00 m
BINDER	6.00 m
BASE	6.00 m
MISTO CEMENTATO	6.00 m

SEZIONE N. : 7 SEZIONE N. : 46
 QT. PROGETTO : 403.731 QT. PROGETTO : 414.249
 DIST.PROG. : 100.000 DIST.PROG. : 726.542
 DIST.PREC. : 13.685
 DIST.SUCC. : 0.752



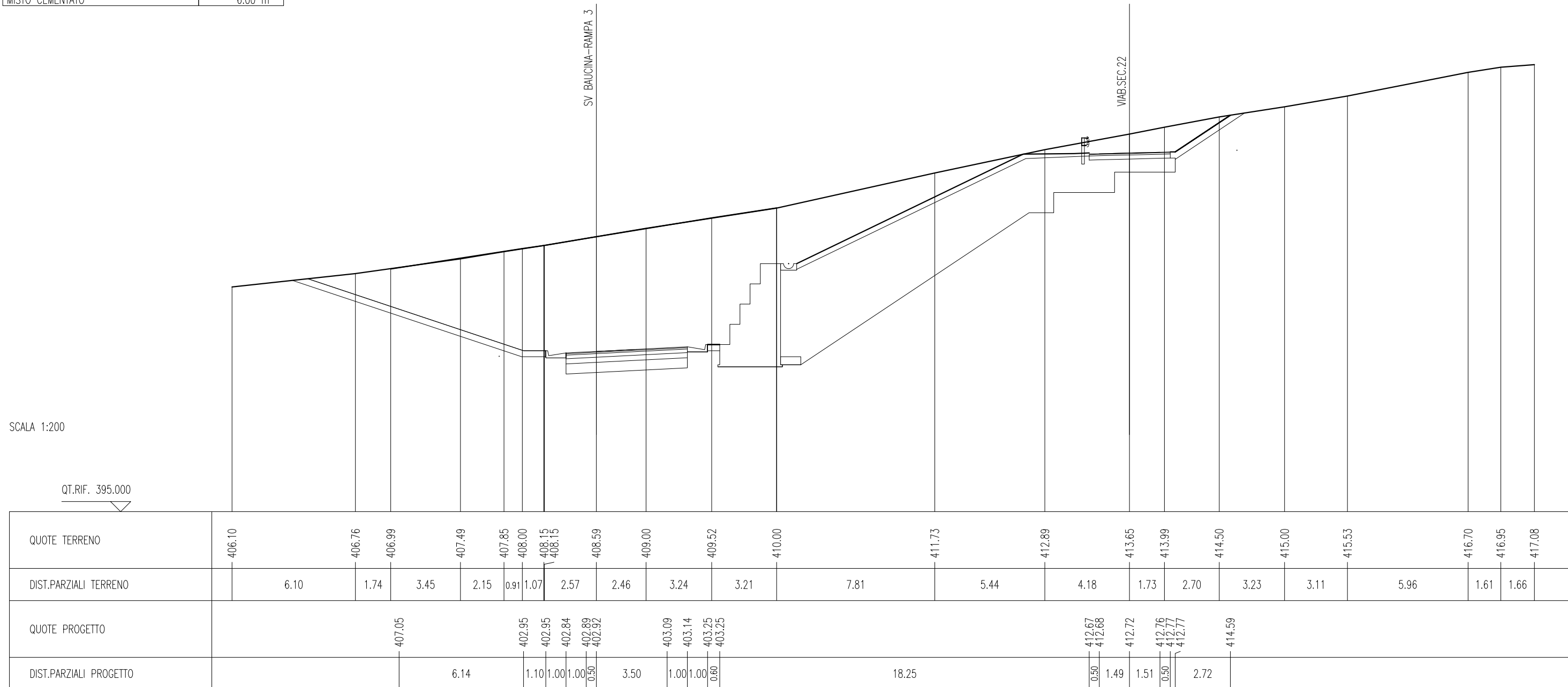
SCAVI E BONIFICHE SS121_lotto 2A	
STERRO	92.49 mq
BONIFICA NUOVE TRINCEE	3.00 mq
RILEVATI SS121_lotto 2A	
TERRENO VEGETALE	13.24 m
SOVRAST. SS121_lotto 2A	
USURA	6.00 m
BINDER	6.00 m
BASE	6.00 m
MISTO CEMENTATO	6.00 m

SEZIONE N. : 7.A
 QT. PROGETTO : 403.680
 DIST.PROG. : 100.752
 DIST.PREC. : 0.752
 DIST.SUCC. : 14.438



SCAVI E BONIFICHE SS121_lotto 2A	
STERRO	91.32 mq
BONIFICA NUOVE TRINCEE	2.99 mq
RILEVATI SS121_lotto 2A	
TERRENO VEGETALE	12.94 m
SOVRAST. SS121_lotto 2A	
USURA	6.00 m
BINDER	6.00 m
BASE	6.00 m
MISTO CEMENTATO	6.00 m

SEZIONE N. : 7.B SEZIONE N. : 45.B
 QT. PROGETTO : 402.917 QT. PROGETTO : 412.721
 DIST.PROG. : 115.190 DIST.PROG. : 703.987
 DIST.PREC. : 14.438
 DIST.SUCC. : 4.810

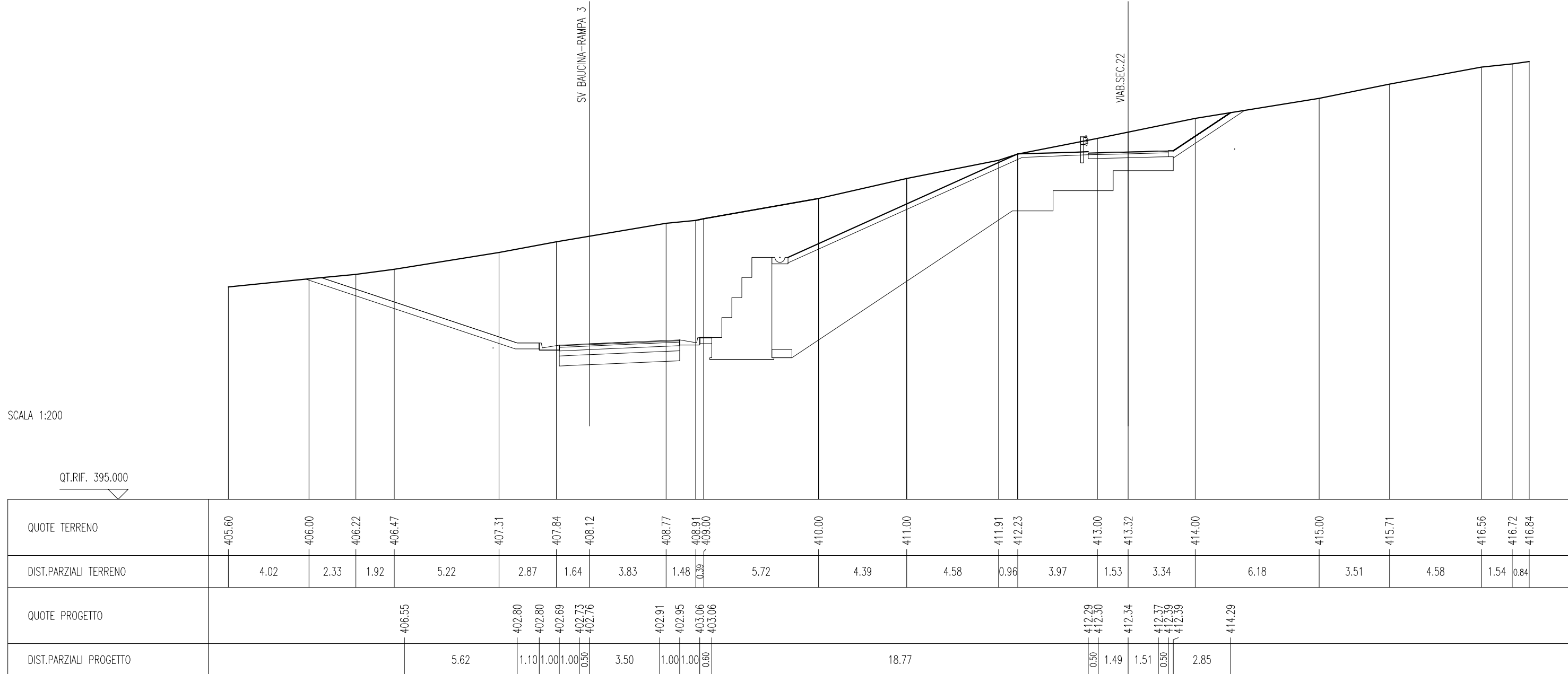


SCALA 1:200

QT.RIF. 395.000

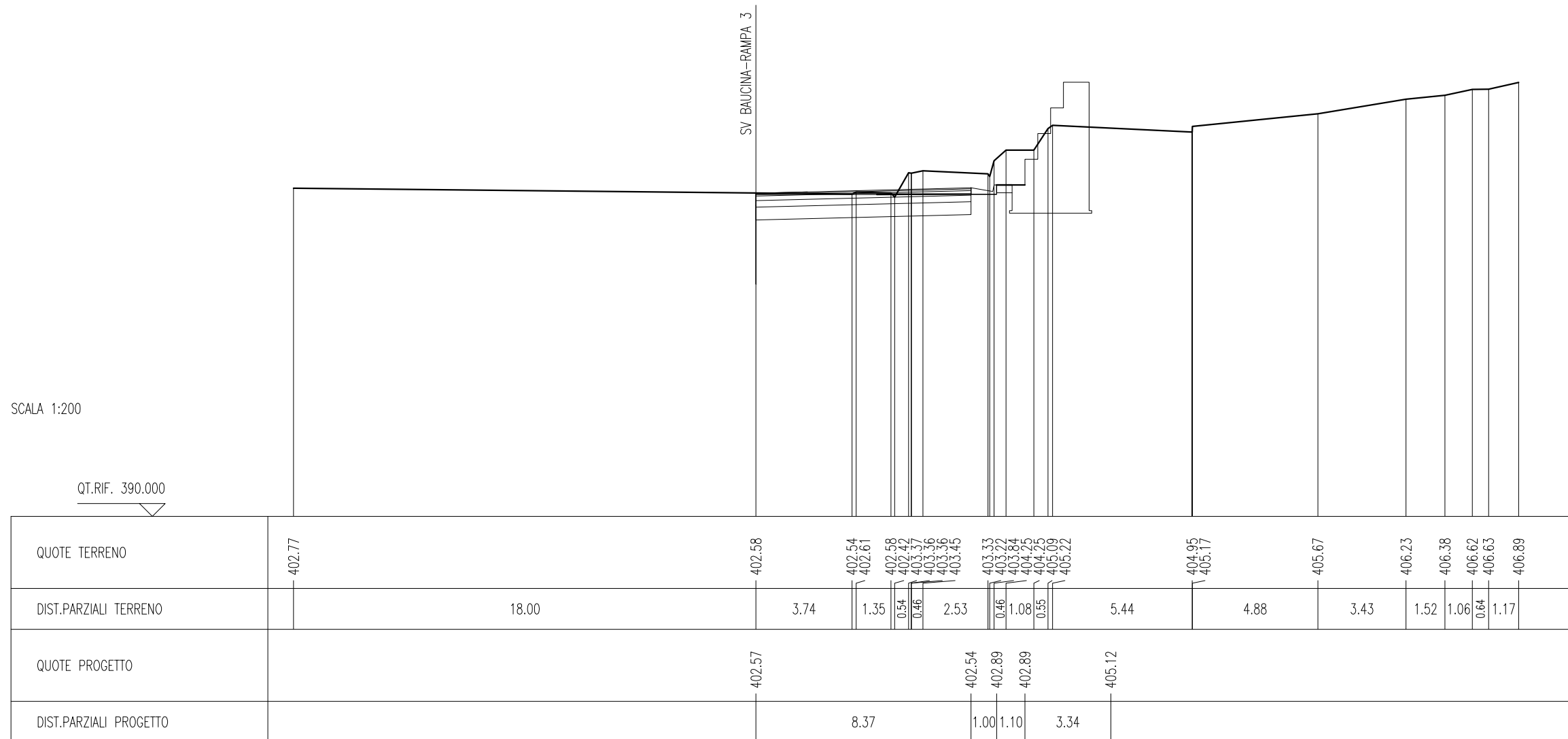
SCAVI E BONIFICHE SS121_lotto 2A	
STERRO	84.01 mq
BONIFICA NUOVE TRINCEE	3.00 mq
RILEVATI SS121_lotto 2A	
TERRENO VEGETALE	12.00 m
SOVRAST. SS121_lotto 2A	
USURA	6.00 m
BINDER	6.00 m
BASE	6.00 m
MISTO CEMENTATO	6.00 m

SEZIONE N. : 8 SEZIONE N. : 45.A
 QT. PROGETTO : 402.755 QT. PROGETTO : 412.335
 DIST.PROG. : 120.000 DIST.PROG. : 700.149
 DIST.PREC. : 4.810
 DIST.SUCC. : 12.470



SCAVI E BONIFICHE SS121_lotto 2A	
STERRO	7.97 mq
BONIFICA PIAT.STRADALE ESIST.	4.18 mq
RILEVATI SS121_lotto 2A	
TERRENO VEGETALE	0.60 m
SOVRAST. SS121_lotto 2A	
USURA	8.37 m
BINDER	8.37 m
BASE	8.37 m
MISTO CEMENTATO	8.37 m


SEZIONE N. : 10
 QT. PROGETTO : 402.575
 DIST.PROG. : 139.554
 DIST.PREC. : 2.554



RAMPA 4

SCAVI BONIFICHE RAMPA 4 SV BAUCINA	
STERRO	1.77 mq
SCOTICO	3.67 m
BONIFICA	3.01 mq
COMPATTAZIONE SCAVI	2.51 m
SCARIFICA	1.32 m
RILEVATI RAMPA 4 SV BAUCINA	
RILEVATO	1.10 mq
TERRENO VEGETALE	2.73 m
SOVRAST.RAMPA 4 SV BAUCINA	
USURA	5.50 m
BINDER	5.50 m
BASE	5.50 m
MISTO CEMENTATO	5.50 m


SEZIONE N. : 1
 QT. PROGETTO : 405.21
 DIST.PROG. : 0.01
 DIST.SUCC. : 4.17



SCAVI BONIFICHE RAMPA 4 SV BAUCINA	
SCOTICO	8.59 m
BONIFICA	3.79 mq
GRADONATURA	2.71 m
RILEVATI RAMPA 4 SV BAUCINA	
RILEVATO	16.37 mq
TERRENO VEGETALE	6.15 m
SOVRAST.RAMPA 4 SV BAUCINA	
USURA	6.00 m
BINDER	6.00 m
BASE	6.00 m
MISTO CEMENTATO	6.00 m

SEZIONE N. : 348
 QT. PROGETTO : 404.18
 DIST.PROG. : 6938.37

SEZIONE N. : 6
 QT. PROGETTO : 404.59
 DIST.PROG. : 45.87
 DIST.PREC. : 9.15
 DIST.SUCC. : 7.22



SCALA 1:200

QT.RIF. 380.000

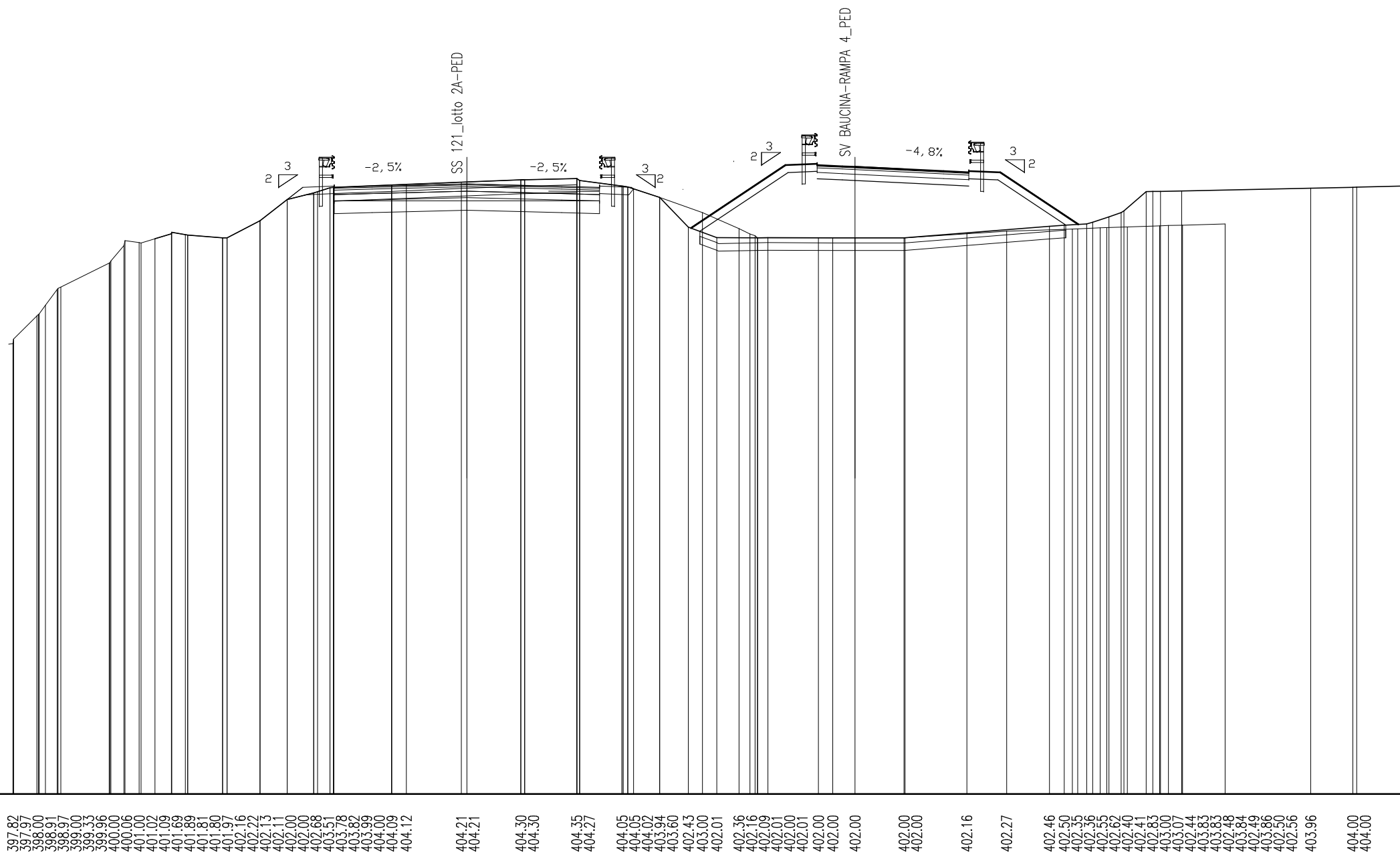
QUOTE TERRENO	397.87	397.87	397.91	397.99	398.00	398.90	399.00	399.05	400.00	400.96	401.27	401.10	401.04	401.27	401.52	401.64	401.48	401.47	401.31	401.69	401.67	401.90	402.00	402.34	402.67	403.66	403.99	404.05	404.11	404.26	404.26	404.37	404.40	404.41	404.38	404.28	404.23	404.20	404.19	404.17	404.16	404.13	404.07	404.05	404.00	403.62	403.00	403.10	403.00	402.96	402.94	402.60	402.21	402.19	402.26	402.25	402.00	402.00	402.00	402.00	402.22	402.40	402.80	403.00	403.19	403.77	403.78	403.83	403.85	403.94	404.00	404.02	404.03	404.03	404.14	405.00	405.89	406.00	406.13	407.01	407.00	407.00	407.04	407.08
DIST.PARZIALI TERRENO	0.77	0.86	0.49	1.34	0.43	0.71	0.36	0.41	0.41	0.39	1.62	0.38	0.55	0.54	1.41	1.74	0.38	1.61	3.46	2.72	1.36	0.47	0.32	1.21	1.74	0.32	0.83	0.52	0.48	0.38	1.09	1.22	0.96	1.33	1.00	0.64	1.10	0.40	2.65	1.21	4.61	2.92	1.40	1.82	0.87	0.79	1.51	0.50	1.33	1.45																																		
QUOTE PROGETTO												403.78	404.05	404.05	404.08	404.18	404.10	404.06	404.06	404.00	403.53	404.66	404.66	404.61	404.59					404.42	404.37	404.37	403.48																																																			
DIST.PARZIALI PROGETTO												0.40	1.25	1.50	3.75	3.75	1.50	1.25	1.69	1.69	1.25	1.00	0.49	3.51	1.00	1.25	1.34																																																									

SCAVI BONIFICHE RAMPA 4 SV BAUCINA	
SCOTICO	14.47 m
BONIFICA	4.35 mq
RILEVATI RAMPA 4 SV BAUCINA	
RILEVATO	25.82 mq
TERRENO VEGETALE	10.71 m
SOVRAST.RAMPA 4 SV BAUCINA	
USURA	6.00 m
BINDER	6.00 m
BASE	6.00 m
MISTO CEMENTATO	6.00 m

SEZIONE N. : 347.A SEZIONE N. : 6.A
 QT. PROGETTO : 404.13 QT. PROGETTO : 404.81
 DIST.PROG. : 6935.77 DIST.PROG. : 53.10
 DIST.PREC. : 7.22
 DIST.SUCC. : 10.51

SCALA 1:200

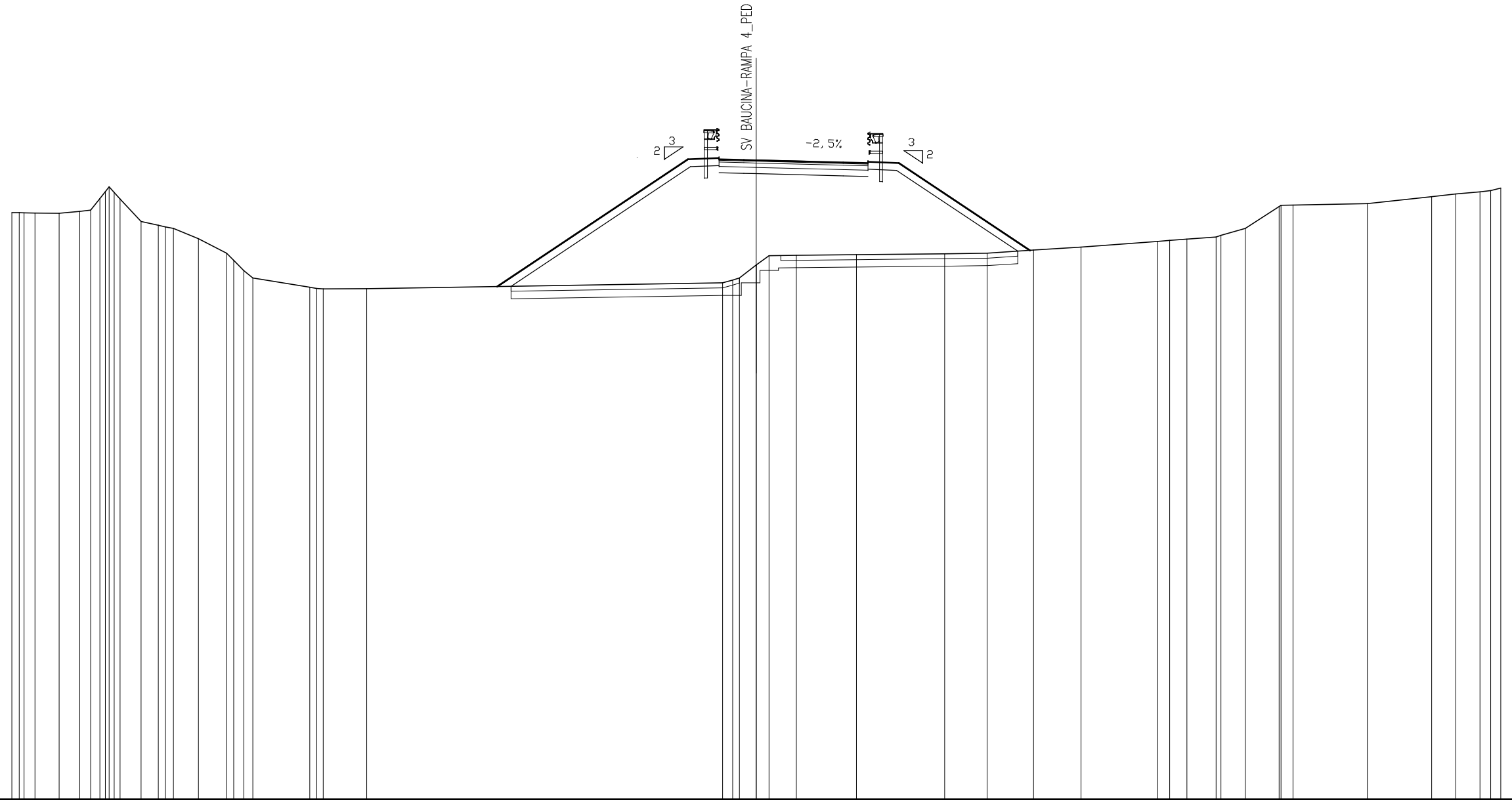
QT.RIF. 380.000



QUOTE TERRENO	397.82	397.97	398.00	398.91	398.97	399.00	399.33	399.96	400.00	400.06	401.00	401.02	401.09	401.69	401.89	401.81	401.80	401.97	402.16	402.22	402.13	402.11	402.00	402.00	402.68	403.51	403.78	403.82	403.99	404.00	404.09	404.09	404.12	404.21	404.21	404.30	404.30	404.35	404.35	404.27	404.05	404.05	404.02	404.02	403.94	403.60	402.43	403.00	403.00	402.01	402.36	402.16	402.09	402.01	402.01	402.01	402.00	402.00	402.00	402.00	402.16	402.27	402.46	402.50	402.35	402.35	402.36	402.36	402.55	402.55	402.62	402.40	402.41	402.83	403.00	403.07	402.44	403.83	403.83	403.83	403.88	402.48	403.84	402.49	403.86	402.50	402.56	402.56	403.96	404.00	404.00	404.06
DIST.PARZIALI TERRENO	0.93	0.47	1.92	0.51	0.56	0.65	0.54	1.38	1.30	1.08	1.05	0.50	2.29	0.58	2.18	2.13	2.06	1.68	1.04	1.14	0.55	0.57	0.88	0.43	0.40	2.00	0.57	0.88	1.94	2.45	1.57	1.69	0.59	0.36	0.49	0.75	0.53	1.68	3.39	1.66	2.13																																																			
QUOTE PROGETTO												403.51	404.00	404.00	404.04			404.13		404.04	404.00	404.90	403.94	402.39		404.88	404.88	404.83	404.81		404.64	404.59	404.59	402.53																																																										
DIST.PARZIALI PROGETTO												0.61	1.25	1.50	3.75	3.75	1.50	1.25	2.28	3.74	1.25	1.00	0.50	3.50	1.00	1.25	3.08																																																																	

SCAVI BONIFICHE RAMPA 4 SV BAUCINA	
SCOTICO	18.75 m
BONIFICA	6.60 mq
RILEVATI RAMPA 4 SV BAUCINA	
RILEVATO	55.63 mq
TERRENO VEGETALE	18.08 m
SOVRAST.RAMPA 4 SV BAUCINA	
USURA	6.00 m
BINDER	6.00 m
BASE	6.00 m
MISTO CEMENTATO	6.00 m

SEZIONE N. : 7.A
 QT. PROGETTO : 405.75
 DIST.PROG. : 70.30
 DIST.PREC. : 6.70
 DIST.SUCC. : 3.30



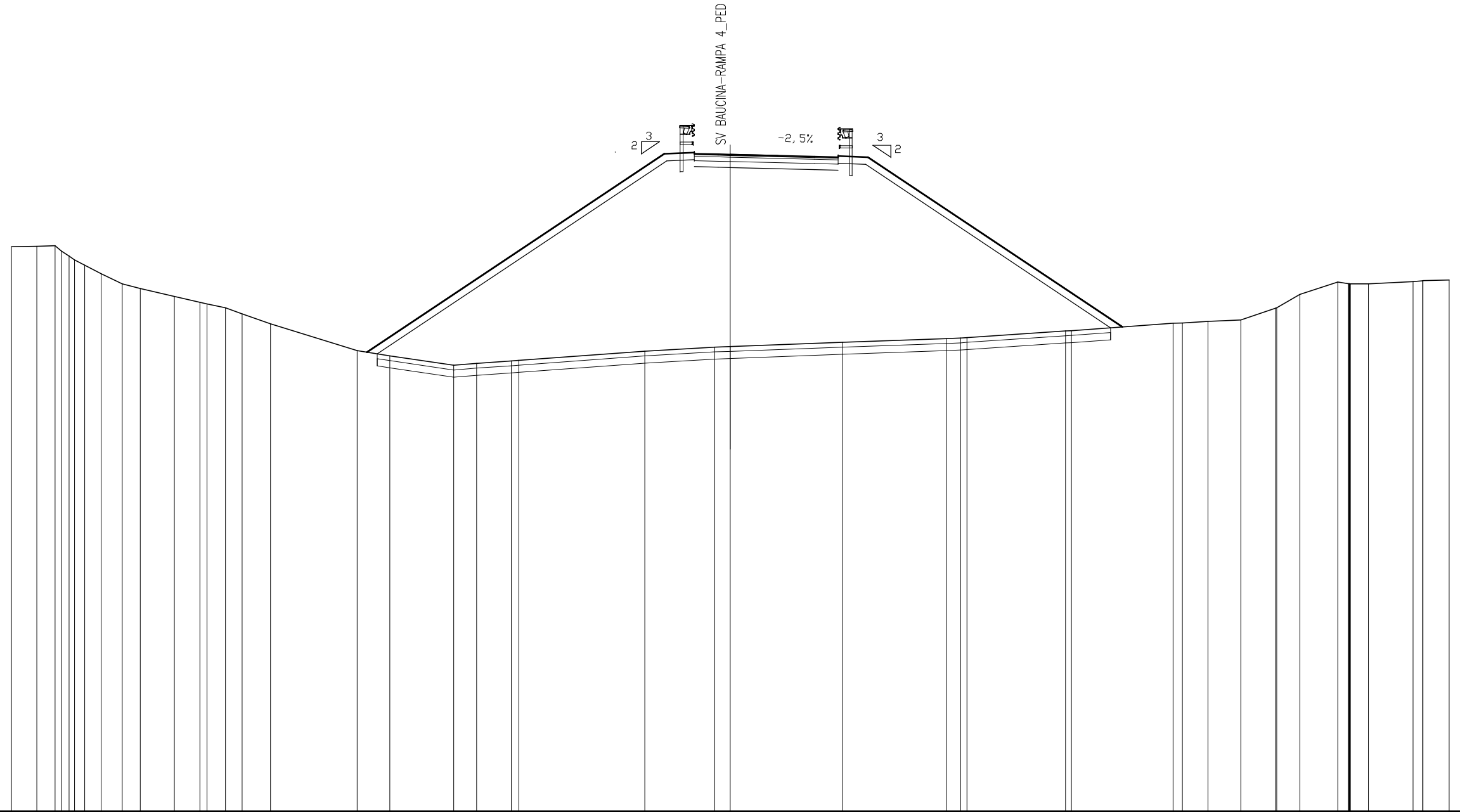
SCALA 1:200

QT.RIF. 380.000

QUOTE TERRENO	403.64	403.63	403.63	403.62	403.61	403.69	403.74	404.20	404.48	404.68	404.45	404.19	403.28	403.13	403.06	403.00	402.58	402.00	401.71	401.30	401.00	400.63	400.57	400.56	400.57	400.80	400.91	401.00	401.52	401.53	401.90	401.91	401.94	401.98	402.00	402.12	402.25	402.48	402.51	402.57	402.65	402.72	403.00	403.88	403.93	403.94	404.00	404.28	404.39	404.47	404.52	404.63		
DIST.PARZIALI TERRENO	0.44	0.97	0.84	0.37	0.85	0.70	1.01	1.13	0.41	0.36	2.29	1.75	14.35	0.40	0.68	0.51	1.11	2.42	3.55	1.72	1.87	1.91	3.10	0.48	0.70	1.17	0.98	1.36	0.48	3.00	2.59	0.98	0.97	0.43	0.40																			
QUOTE PROGETTO																								400.66				405.78	405.78	405.76	405.75				405.66	405.63	405.63						402.11											
DIST.PARZIALI PROGETTO																								7.69				1.25	1.00	0.50	3.50			1.00	1.25						5.28													

SCAVI BONIFICHE RAMPA 4 SV BAUCINA	
SCOTICO	30.61 m
BONIFICA	9.20 mq
RILEVATI RAMPA 4 SV BAUCINA	
RILEVATO	150.82 mq
TERRENO VEGETALE	30.19 m
SOVRAST.RAMPA 4 SV BAUCINA	
USURA	6.00 m
BINDER	6.00 m
BASE	6.00 m
MISTO CEMENTATO	6.00 m

SEZIONE N. : 10
 QT. PROGETTO : 407.39
 DIST.PROG. : 103.61
 DIST.PREC. : 20.00
 DIST.SUCC. : 10.00



SCALA 1:200

QT.RIF. 380.000

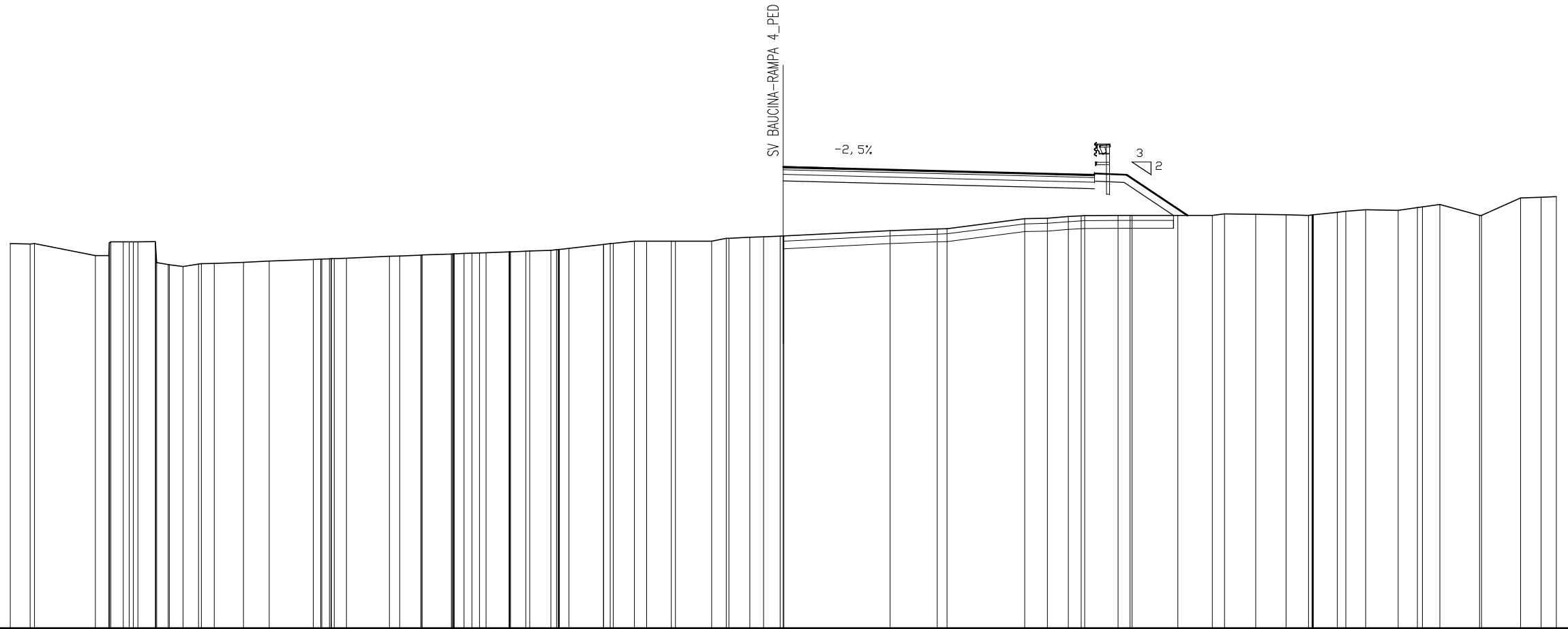
QUOTE TERRENO	403.55	403.57	403.59	403.37	403.16	403.00	402.78	402.42	402.00	401.81	401.48	401.23	401.16	401.00	400.75	400.34	399.21	399.00	398.60	398.69	398.78	398.81	399.19	399.36	399.39	399.56	399.71	399.74	399.76	400.04	400.05	400.36	400.37	400.43	400.50	400.99	401.00	401.56	402.08	402.01	402.01	402.01	402.00	402.00	402.10	402.13	402.17						
DIST.PARZIALI TERRENO	1.06	0.76	0.43	0.69	0.88	0.75	1.42	1.07	0.77	0.70	1.19	3.61	1.37	2.67	0.95	1.45	5.26	2.93	0.64	4.69	4.33	0.59	4.11	4.24	0.39	1.07	1.37	1.45	0.97	1.59	0.43	0.75	1.86	0.40	1.09																		
QUOTE PROGETTO																		399.15				407.43	407.43	407.41	407.39				407.31	407.28	407.28											400.20											
DIST.PARZIALI PROGETTO																						12.42				1.25	1.00	0.50	3.50	1.00	1.25											10.61											

SCAVI BONIFICHE RAMPA 4 SV BAUCINA	
SCOTICO	15.14 m
BONIFICA	4.54 mq
RILEVATI RAMPA 4 SV BAUCINA	
RILEVATO	22.32 mq
TERRENO VEGETALE	4.09 m
SOVRAST.RAMPA 4 SV BAUCINA	
USURA	12.08 m
BINDER	12.08 m
BASE	12.08 m
MISTO CEMENTATO	12.08 m

SEZIONE N. : 13
 QT. PROGETTO : 407.88
 DIST.PROG. : 125.66
 DIST.PREC. : 3.52

SCALA 1:200

QT.RIF. 390.000



QUOTE TERRENO	404.91 404.89 404.90 404.44 404.44 404.94 404.94 404.97 404.97 404.97 404.98 404.98 404.70 404.17 404.09 404.08 404.02 404.11 404.13 404.13 404.18 404.23 404.29 404.30 404.31 404.32 404.32 404.32 404.34 404.41 404.43 404.46 404.46 404.50 404.50 404.51 404.51 404.52 404.53 404.54 404.55 404.59 404.59 404.59 404.59 404.61 404.61 404.64 404.67 404.67 404.68 404.68 404.68 404.72 404.87 404.87 404.90 404.90 405.00 405.00 405.00 405.00 405.11 405.11 405.15 405.17 405.19 405.20 405.20 405.41 405.47 405.48 405.87 405.87 405.89 405.95 405.98 405.99 406.00 406.00 406.00 406.00 406.00 406.00 406.06 406.06 406.04 406.04 406.02 406.00 406.01 406.02 406.02 406.12 406.16 406.22 406.19 406.30 406.33 406.42 406.42 406.00 406.00 406.68 406.70 406.72
DIST.PARZIALI TERRENO	0.77 2.36 0.53 0.48 0.67 0.45 0.53 0.61 0.50 1.14 1.00 1.71 0.47 1.67 0.41 0.82 1.13 0.38 0.89 0.60 0.82 0.37 1.34 0.82 0.47 0.96 1.41 0.57 0.82 0.54 0.64 4.12 1.83 0.38 3.01 0.88 0.81 0.50 1.30 0.46 1.78 1.33 0.48 1.21 1.17 0.87 0.93 0.35 0.77 1.27 0.75 0.68 1.54 1.51 0.80 0.59
QUOTE PROGETTO	407.88 407.61 407.57 407.57 406.00
DIST.PARZIALI PROGETTO	10.58 1.50 1.25 2.36