TAV. 1/1

Tronco 41 (da Sez. N54 a Sez. N101) - Planimetria di tracciamento

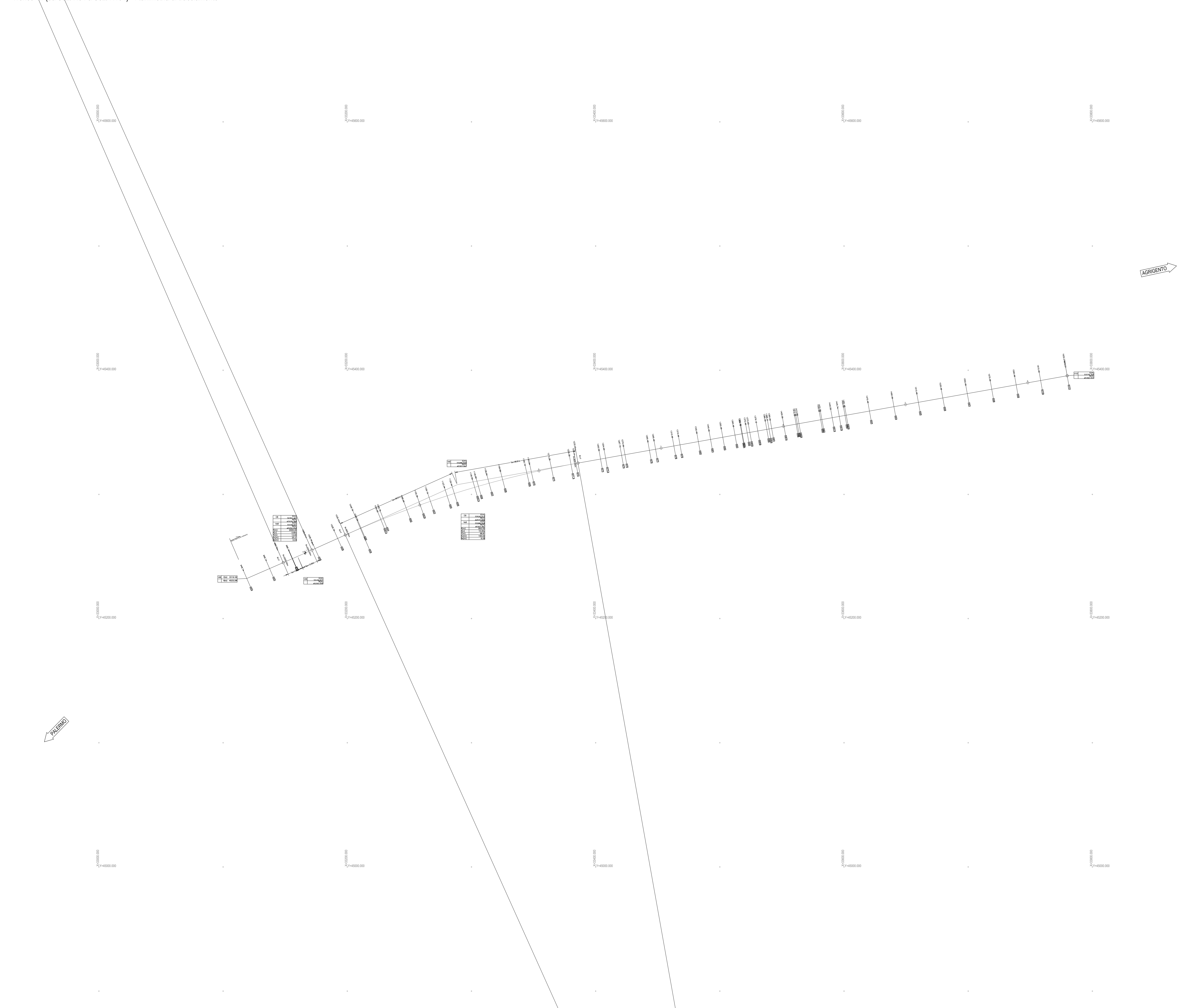

TAV. 1/1

QUADRO DI UNIONE - Scala 1:100.000

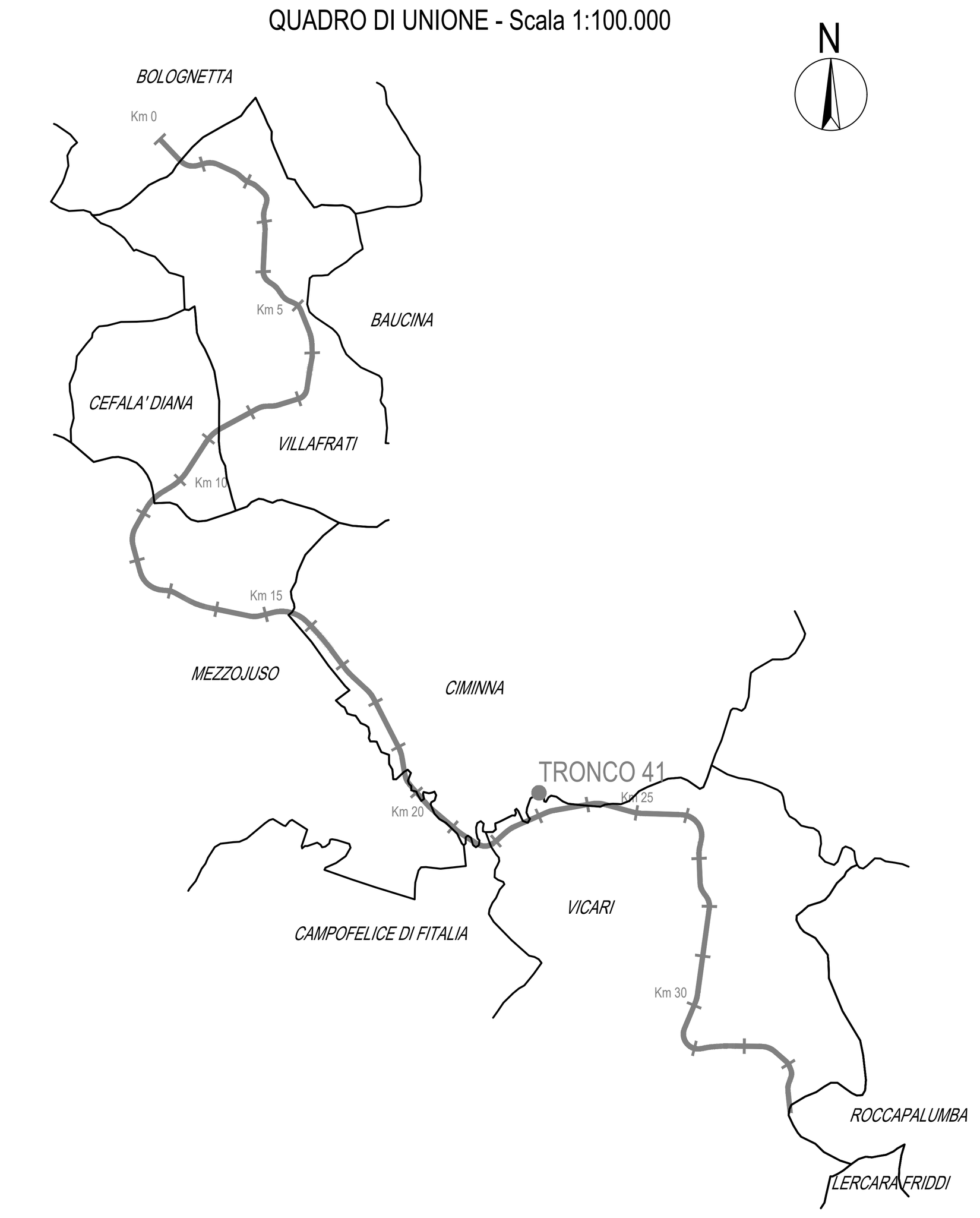

SCHEMA ESPLICATIVO TABELLA VERTICI

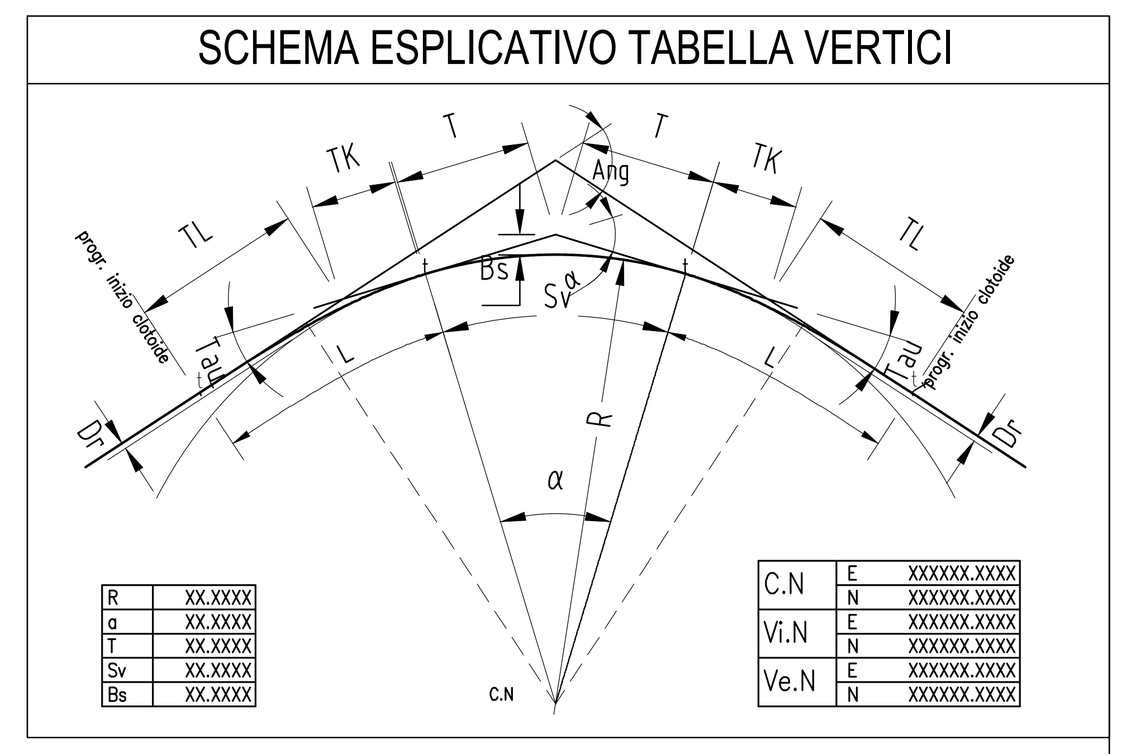

LEGENDA

SIMBOLO	DESCRIZIONE
Ang	= ANGOLO DI DIREZIONE
α	= ANGOLO AL VERTICE
R	= RAGGIO DI CURVATURA
T	= TANGENTE
Sv	= SVILUPPO SETTORE CIRCOLARE
Bs	= BISETTRICE
A	= PARAMETRO DELLA CLOTOIDE
L	= LUNGHEZZA DELLA CLOTOIDE
TL	= TANGENTE LUNGA
TK	= TANGENTE CORTA
Dr	= SCOSTAMENTO DELLA CURVA PRIMITIVA RISPETTO AL RETTIFILO
Tau	= ANGOLO FINALE DELLA CLOTOIDE
C.N	= COORDINATE DEL CENTRO
Vi.N	= COORDINATE DEL VERTICE INTERNO
Ve.N	= COORDINATE DEL VERTICE ESTERNO

LEGENDA

INFRASTRUTTURE STRADALI IN PROGETTO

Scala 1:1.000

0 10 20 30 40 50 100 m

ANAS S.p.A.
DIREZIONE REGIONALE PER LA SICILIA

PA17/08
Affidamento a Contraente Generale dei "Lavori di ammodernamento del tratto Palermo - Lercara Friddi, lotto funzionale dal km 14,4 (km. 0,0 del Lotto 2) compreso il tratto di raccordo della rotatoria Bolognetta, al km 48,0 (km. 33,6 del Lotto 2 - Svincolo Manganaro incluso) compresi i raccordi con le attuali SS n.189 e SS n.121

Bolognetta S.c.p.a.

- PERIZIA DI VARIANTE N.3 -

Il Responsabile Ambientale: Dott. Maurizio D'angelo

Titolo elaborato:

PROGETTO DELL'INFRASTRUTTURA
VIABILITA' COMPLEMENTARI E SECONDARIE
PLANIMETRIE
Tronco 41 - Planimetria di tracciamento - Tratto in Variante "San Leonardo"

Codice Unico Progetto (CUP) : F41B03000230001

Codice elaborato: PA17/08 | OPERA: P V | ARGOMENTO: V S | DOC. E PROG.: I 0 4 4 | FASE: 6 | REVISIONE: 0

CARTELLA:	FILE NAME:	NOTE:	PROT.	SCALA:
0 6	PVVSI044_60_4137.DWG	1=1	4 1 3 7	1:1.000

REV.	DESCRIZIONE	DATA	REDATTO	VERIFICATO	APPROVATO
5					
4					
3					
2					
1					
0	PRIMA EMISSIONE	Maggio 2021	A. Antonelli	S. Fortino	N. Behmann

Progettisti :
F.A.C.E. S.r.l. - Società di ingegneria
FACTORY OF ARCHITECTURE CIVIL ENGINEERING
via Flaminia 71 - 00196 Roma
tel: 06 32609519
e-mail: info@facesrl.com
pec: pec.facesrl@pec.com
Direttore Tecnico: ing. Antonio Ambrosi

Consulenti:
E&G S.r.l. ENVIRONMENT & GEOTECHNIC
STUDIO DI INGEGNERIA GEOTECNICA E AMBIENTALE
Direttore Tecnico: ing. Quintilio Napoleoni

Il Progettista Responsabile	Il Geologo	Il Coordinatore per la Sicurezza in fase di Esecuzione:	Il Direttore dei Lavori:
Ing. Antonio Ambrosi	Dott. Geol. Gualtiero Bellomo	Arch. Francesco Rondelli	Ing. Sandro Favero
		Il Coordinatore per la Esecuzione dei Lavori arch. Francesco Rondelli	Il Direttore dei Lavori ing. Sandro Favero

ANAS S.p.A.

DATA: | PROTOCOLLO: | VISTO: IL RESPONSABILE DEL PROCEDIMENTO

CODICE PROGETTO: L O 4 1 0 C E 1 1 0 1 | Dott. Ing. Luigi Mupo

Vistato da Luigi Mupo il 29/06/2021 alle 07:44:30 CEST