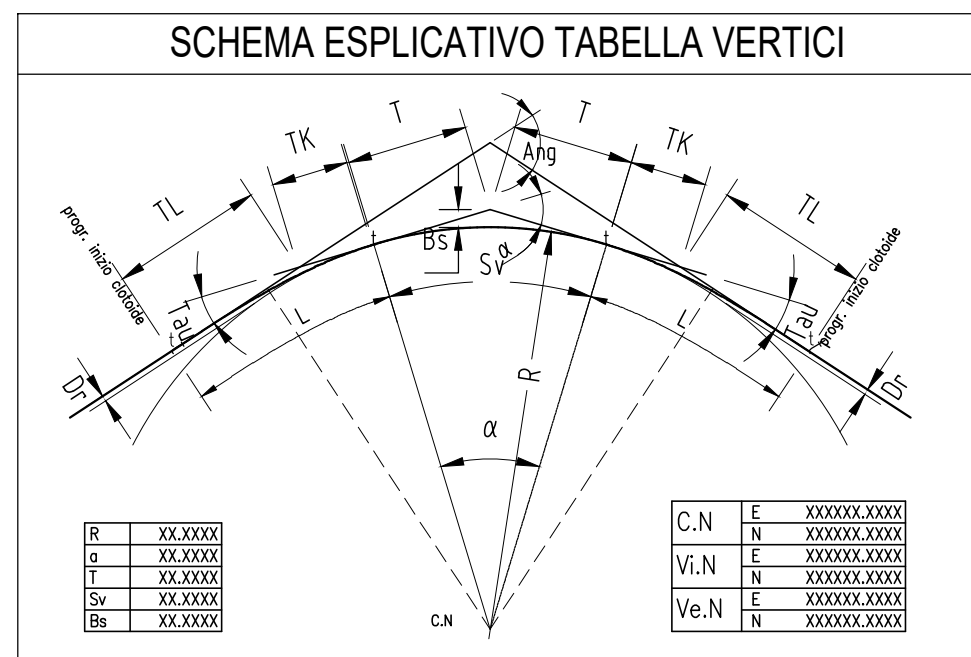


Tronco 41Bis - Planimetria di tracciamento



**LEGENDA**

**SIMBOLO DESCRIZIONE**

- Ang = ANGOLO DI DIREZIONE
- alpha = ANGOLO AL VERTICE
- R = RAGGIO DI CURVATURA
- T = TANGENTE
- Sv = SVILUPPO SETTORE CIRCOLARE
- Bs = BISSETTRICE
- A = PARAMETRO DELLA CLOTOIDE
- L = LUNGHEZZA DELLA CLOTOIDE
- TL = TANGENTE LUNGA
- TK = TANGENTE CORTA
- Dr = SCOSTAMENTO DELLA CURVA PRIMITIVA RISPETTO AL RETTIFILO
- Tou = ANGOLO FINALE DELLA CLOTOIDE
- C.N. = COORDINATE DEL CENTRO
- V.N. = COORDINATE DEL VERTICE INTERNO
- Ve.N. = COORDINATE DEL VERTICE ESTERNO

X=33000.000  
Y=45600.000

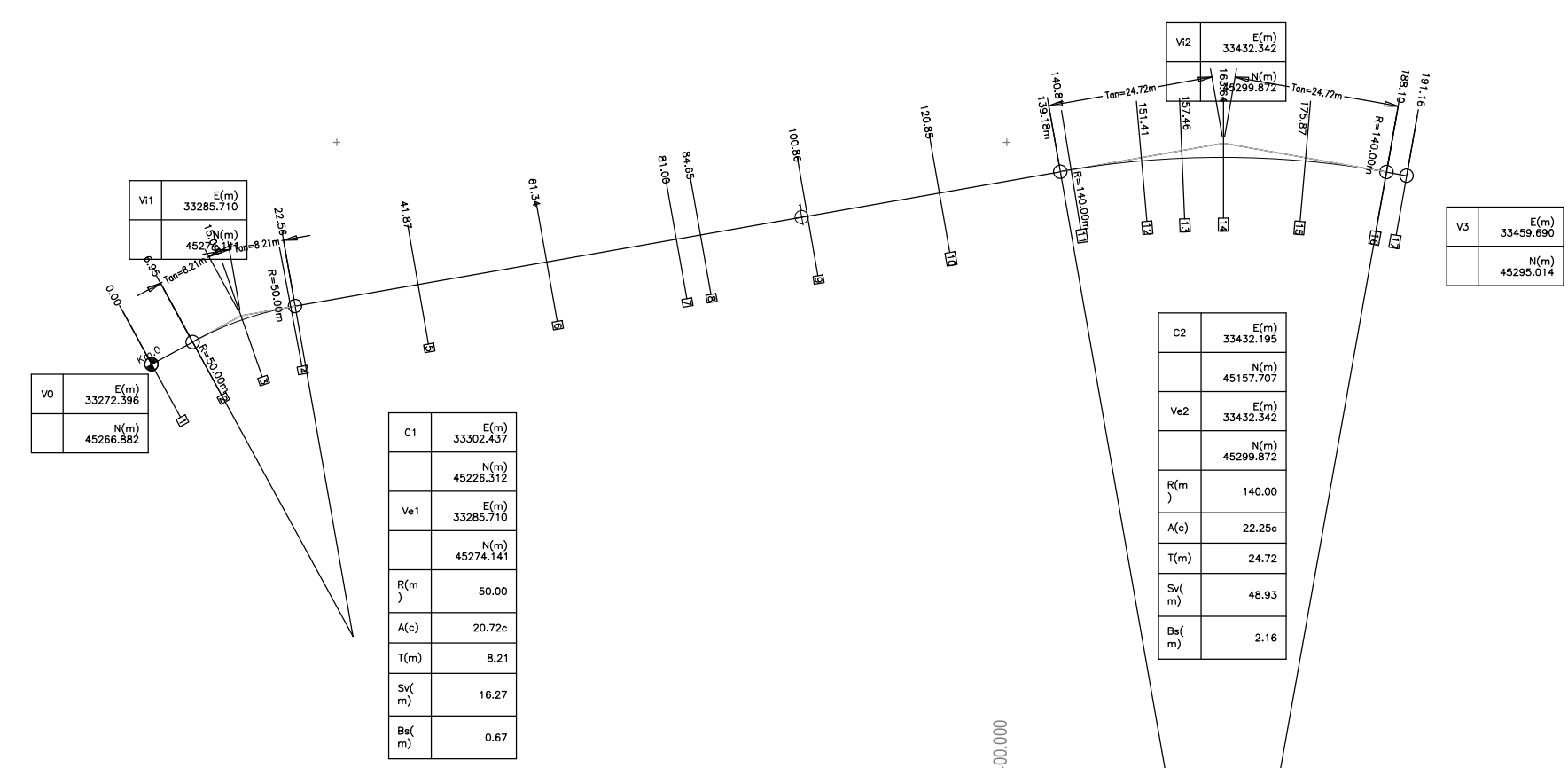
X=33400.000  
Y=45600.000

X=33800.000  
Y=45600.000

X=33200.000  
Y=45400.000

X=33600.000  
Y=45400.000

X=34000.000  
Y=45400.000



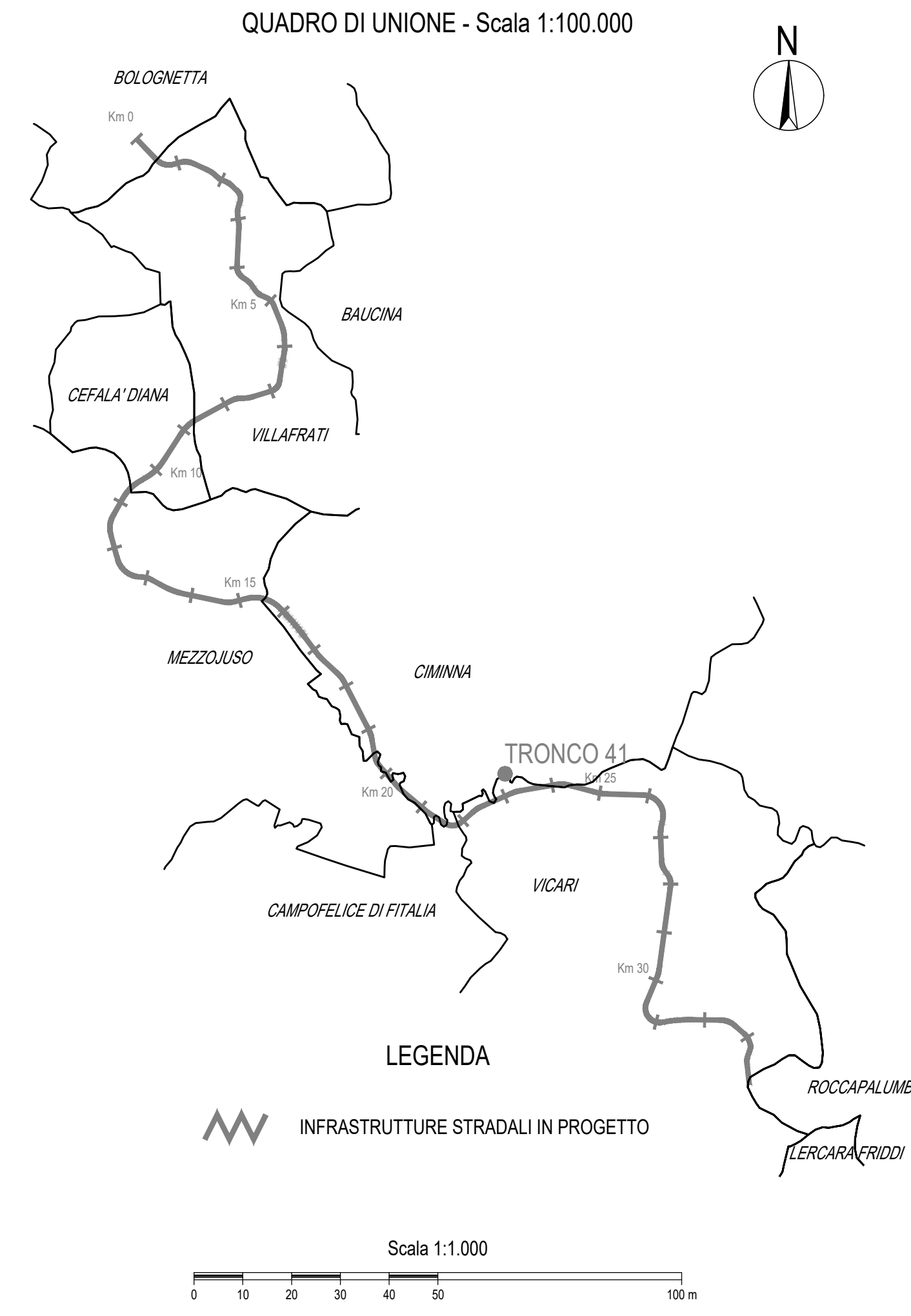
X=33000.000  
Y=45200.000

X=33400.000  
Y=45200.000

X=33800.000  
Y=45200.000

PALERMO

AGRIGENTO



**ANAS S.p.A.**  
DIREZIONE REGIONALE PER LA SICILIA

**PA17/08**  
Affidamento a Contraente Generale dei "Lavori di ammodernamento del tratto Palermo - Lercara Friddi, lotto funzionale dal km 14,4 (km. 0,0 del Lotto 2) compreso il tratto di raccordo della rotonda Bolognetta, al km 48,0 (km. 33,6 del Lotto 2 - Svincolo Mangano incluso) compresi raccordi con le attuali SS n. 189 e SS n. 121

**Bolognetta S.c.p.a.**

**- PERIZIA DI VARIANTE N.3 -**

Il Responsabile Ambientale: *Dot. Maurizio D'Angelo*

Titolo elaborato: **PROGETTO DELL'INFRASTRUTTURA VIABILITA' COMPLEMENTARI E SECONDARIE PLANIMETRIE**  
Tronco 41Bis - Planimetria di tracciamento - Tratto in Variante "San Leonardo"

Codice Unico Progetto (CUP) : **F41B03000230001**

Codice elaborato: **PA17/08** OPERA **PV** ARGOMENTO **VS** DOC. E PROG. **I045** FASE **6** REVISIONE **0**

CARTELLA:	FILE NAME:	NOTE:	PROT.	SCALA:	
0   6	PVVSI045_60_4137.DWG	1=1	4   1   3   7	1:1.000	
5					
4					
3					
2					
1					
0	PRIMA EMISSIONE	Maggio 2021	A. Antonelli	S. Fortino	N. Behrman
REV.	DESCRIZIONE	DATA	REDATTO	VERIFICATO	APPROVATO

**Progettisti:**  
F.A.C.E. S.r.l. - Società di Ingegneria  
via Flaminia 71 - 00196 Roma  
tel: 06 32000519  
e-mail: info@faacesrl.com  
pec: pec.facesrl@pec.com

Direttore Tecnico: ing. Antonio Ambrosi

**Consulenti:**  
E&G S.r.l.  
ENVIRONMENT & GEOTECHNIC  
STUDIO DI INGEGNERIA GEOTECNICA E AMBIENTALE

Direttore Tecnico: ing. Quintilio Napoleoni

Il Progettista Responsabile  
*Ing. Antonio Ambrosi*

Il Geologo  
*Dot. Geol. Gualtiero Bellomo*

Il Coordinatore per la Sicurezza  
in fase di Esecuzione:  
*Arch. Francesco Rondelli*

Il Coordinatore per la Esecuzione dei Lavori  
*Arch. Francesco Rondelli*

Il Direttore dei Lavori  
*Ing. Sandro Favero*

**ANAS S.p.A.**

DATA: \_\_\_\_\_ PROTOCOLLO: \_\_\_\_\_ VISTO: IL RESPONSABILE DEL PROCEDIMENTO

CODICE PROGETTO **LO410CE1101** *Dot. Ing. Luigi Mupo*