

# ANAS

S.p.A.

DIREZIONE REGIONALE PER LA SICILIA

PA17/08

Affidamento a Contraente Generale dei "Lavori di ammodernamento del tratto Palermo - Lercara Friddi, lotto funzionale dal km 14,4 (km. 0,0 del Lotto 2) compreso il tratto di raccordo della rotatoria Bolognetta, al km 48,0 (km. 33,6 del Lotto 2 - Svincolo Mangararo incluso) compresi i raccordi con le attuali SS n.189 e SS n.121

**Bolognetta S.c.p.a.**

Il Responsabile Ambientale:

Dot. Maurizio D'Angelo

D'ANGELO MAURIZIO

N. 3/807

Titolo elaborato:

**PROGETTO DELL'INFRASTRUTTURA  
VIABILITA' COMPLEMENTARI E SECONDARIE  
SEZIONI TRASVERSALI  
Tronco 10, Tronco 10A**

Codice Unico Progetto (CUP) : **F41B03000230001**

OPERA

ARGOMENTO

DOC. E PROG.

FASE REVISIONE

Codice elaborato: **PA17/08 PE**

**VS M005**

**6 0**

CARTELLA:

FILE NAME:

NOTE:

PROT.

SCALA:

0 6 PEVSM005\_60\_4137.DWG

1=1

4 1 3 7

1:200

REV.	DESCRIZIONE	DATA	REDATTO	VERIFICATO	APPROVATO
0	PRIMA EMISSIONE	Maggio 2021	P. Diblilio	S. Fortino	N. Behmann
1					
2					
3					
4					
5					

Progettisti :

F.A.C.E. S.r.l. - Società di Ingegneria

via Flaminia 71 - 00196 Roma

tel: 06 32809519

e-mail: info@face srl.com

pec: pec.face srl@pec.com



Consulenti:

**E&G S.r.l.**

ENVIRONMENT & GEOTECHNIC

STUDIO DI INGEGNERIA GEOTECNICA E AMBIENTALE

Direttore Tecnico: ing. Quintilio Napoleoni

Direttore Tecnico: ing. Antonio Ambrosi



Il Progettista Responsabile

Ing. Antonio Ambrosi

Il Geologo

Dot. Geol. Gualtiero Bellomo

Il Coordinatore per la Sicurezza

in fase di Esecuzione:

Arch. Francesco Rondelli

Il Coordinatore per la Esecuzione dei Lavori


Arch. Francesco Rondelli

Il Direttore dei Lavori:

Ing. Sandro Favero

Il Direttore dei Lavori

Ing. Sandro Favero



ANAS S.p.A.

DATA:

PROTOCOLLO:

VISTO: IL RESPONSABILE DEL PROCEDIMENTO

CODICE PROGETTO

**L0410CE11011**

Dot. Ing. Luigi Mupo

**SECONDIRIA 10**

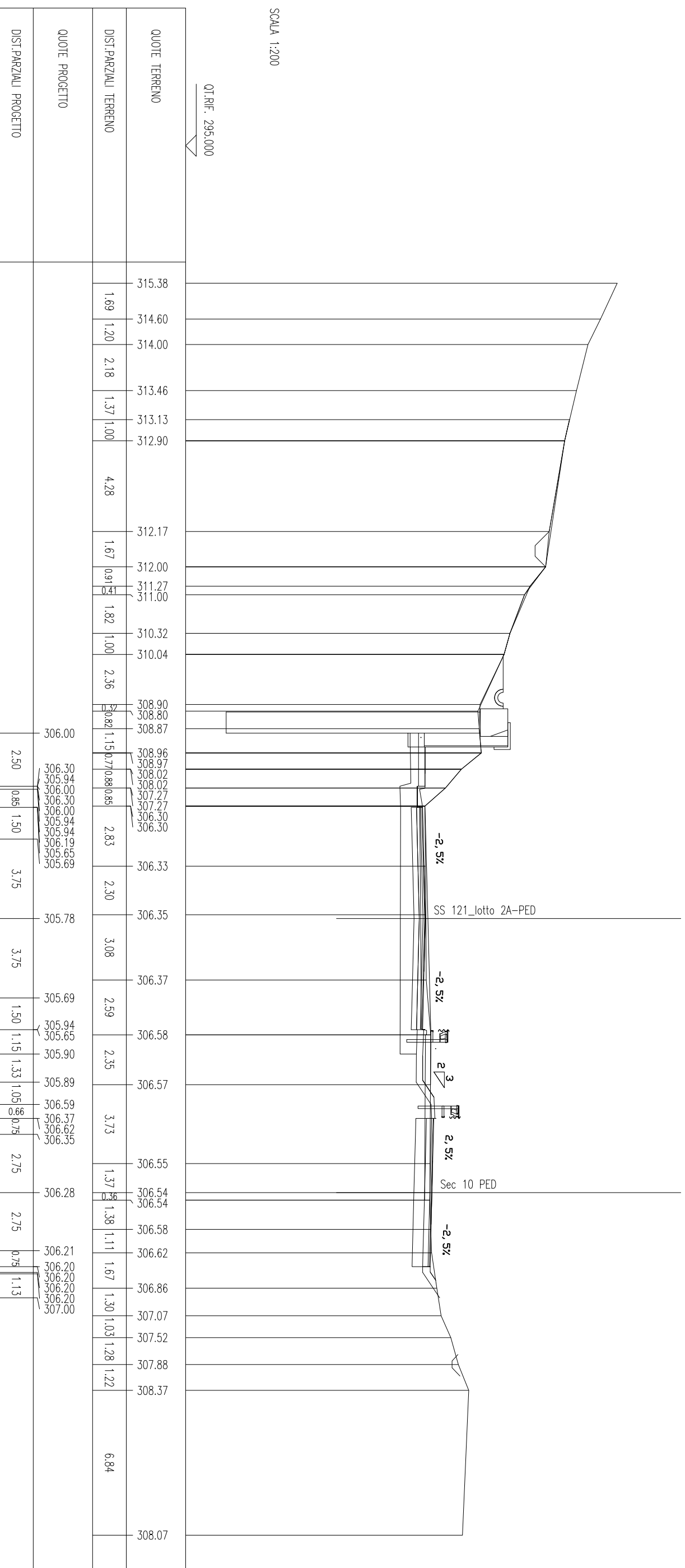
SCANI BONIFICHE SS 121 LOTTO 2A	
STERRO	1.73 mq
BONIFICA	3.40 mq
SCARIFICA	5.46 m
RILEVATI SS 121 LOTTO 2A	
RILEVATO	0.36 mq
TERRENO VEGETALE	2.69 m
SOVRASTI SS 121 LOTTO 2A	
USURA	7.00 m
BUNDER	7.00 m
MISTO CEMENTATO	7.00 m

SEZIONE N. : 88  
 QT. PROGETTO : 306.32  
 DIST.PROG. : 1739.87

SEZIONE N. : 1  
 QT. PROGETTO : 306.63  
 DIST.PROG. : 0.00  
 DIST.SUCC. : 20.01

SCALA 1:200

QT.RIF. 295,000



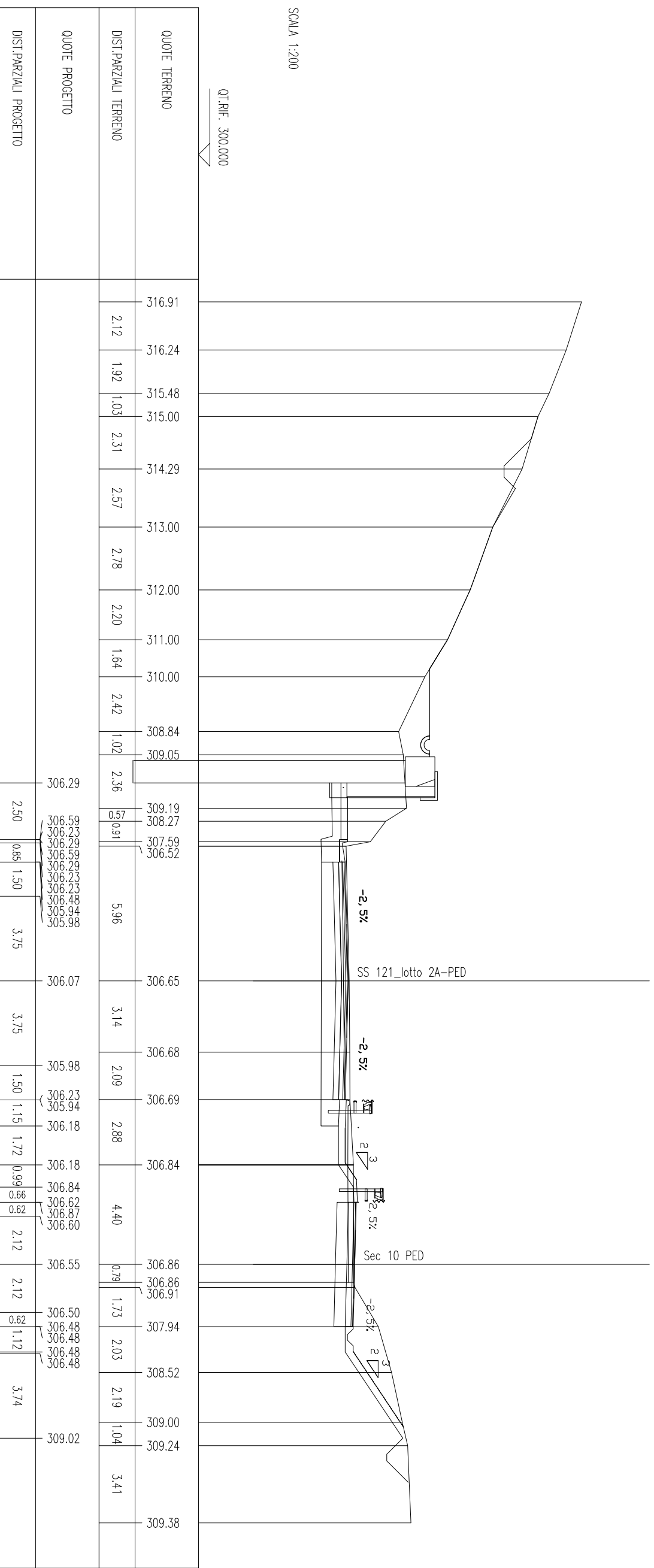
SCAVI BONIFICHE SS 121 LOTTO 2A	
STERRO	7,56 mq
BONIFICA	2,74 mq
SCARIFICA	4,90 m
RILEVATI SS 121 LOTTO 2A	
RILEVATO	0,22 mq
TERRENO VEGETALE	7,20 m
SOVRAST. SS 121 LOTTO 2A	
USURA	5,50 m
BINDER	5,50 m
MISTO CEMENTATO	5,30 m

SEZIONE N. : 89  
 QT. PROGETTO : 306,61  
 DIST.PROG. : 1759,87

SEZIONE N. : 2  
 QT. PROGETTO : 306,90  
 DIST.PROG. : 20,01  
 DIST.PREC. : 20,01  
 DIST.SUCC. : 19,97

SCALA 1:200

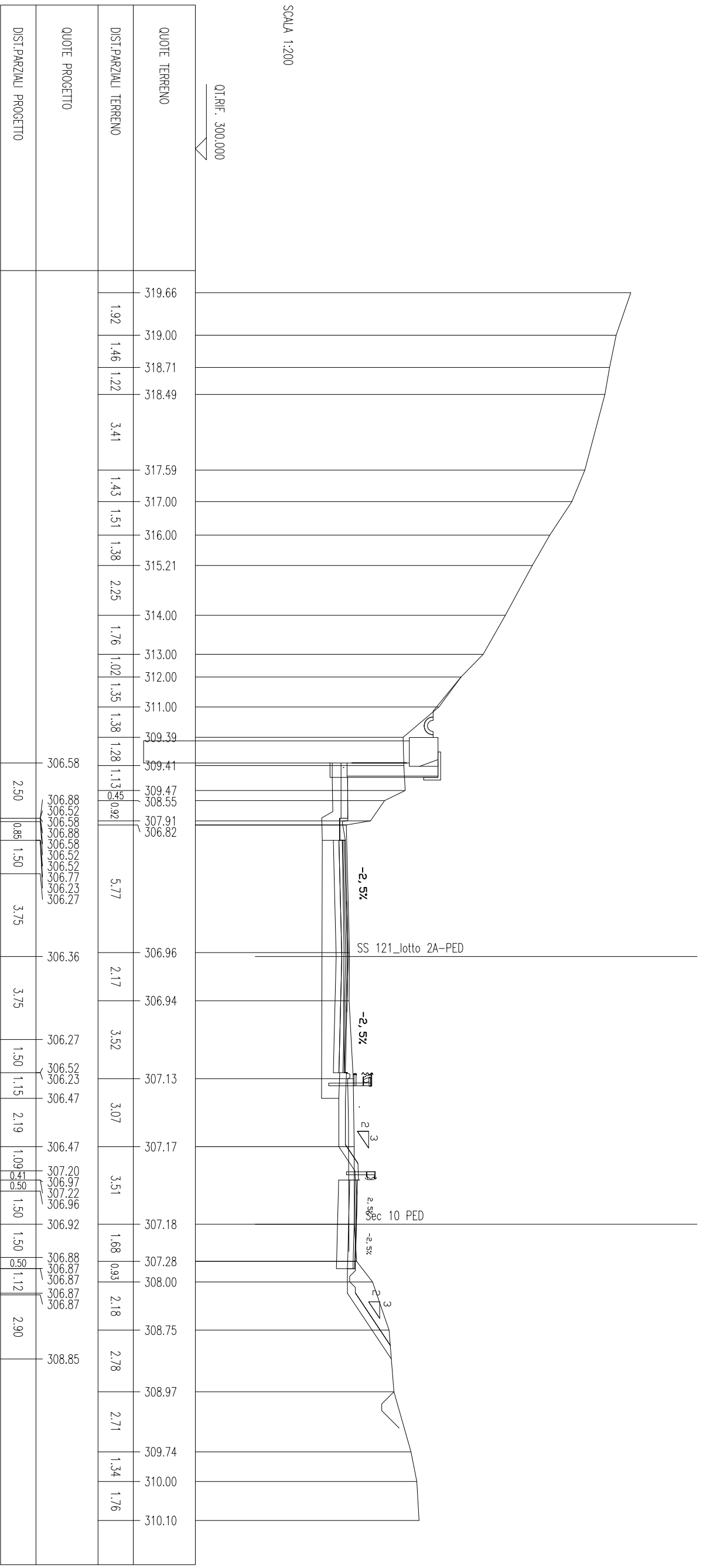
QT.RIF. 300,000



SCAVI BONIFICHE SS 121_LOTT0 2A	
STERRO	3.93 mq
BONIFICA	1.96 mq
SCARIFICA	4.72 m
RILEVATI SS 121_LOTT0 2A	
RILEVATO	0.20 mq
TERRENO VEGETALE	5.94 m
SOVRAST. SS 121_LOTT0 2A	
USURA	4.00 m
BINDER	4.00 m
MISTO CEMENTATO	4.00 m

SEZIONE N. : 90  
 QT. PROGETTO : 306.90  
 DIST.PROG. : 1779.87

SEZIONE N. : 3  
 QT. PROGETTO : 307.27  
 DIST.PROG. : 39.98  
 DIST.PREC. : 19.97  
 DIST.SUCC. : 14.47

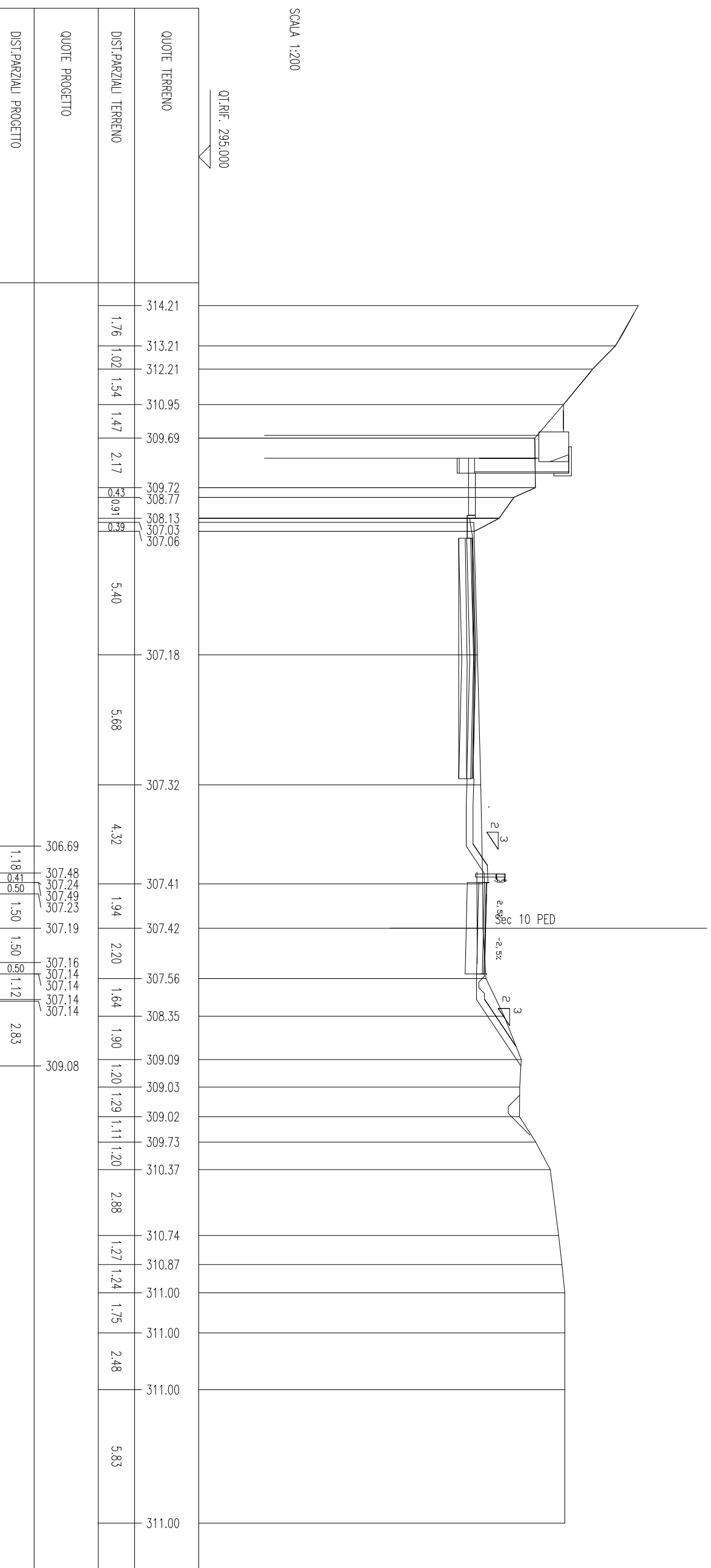


SCAVI BONIFICHE SS 121 LOTTO 2A	
STERRO	2.71 mq
BONIFICA	1.88 mq
SCARIFICA	3.99 m
RILEVATI SS 121 LOTTO 2A	
RILEVATO	0.25 mq
TERRENO VEGETALE	5.67 m
SOVRAST. SS 121 LOTTO 2A	
USURA	4.00 m
BINDER	4.00 m
MISTO CEMENTATO	4.00 m

SEZIONE N. : 3A  
 QT. PROGETTO : 307.54  
 DIST.PROG. : 54.45  
 DIST.PREC. : 14.47  
 DIST.SUCC. : 5.38

SCALA 1:200

QT.RIF. 295.000



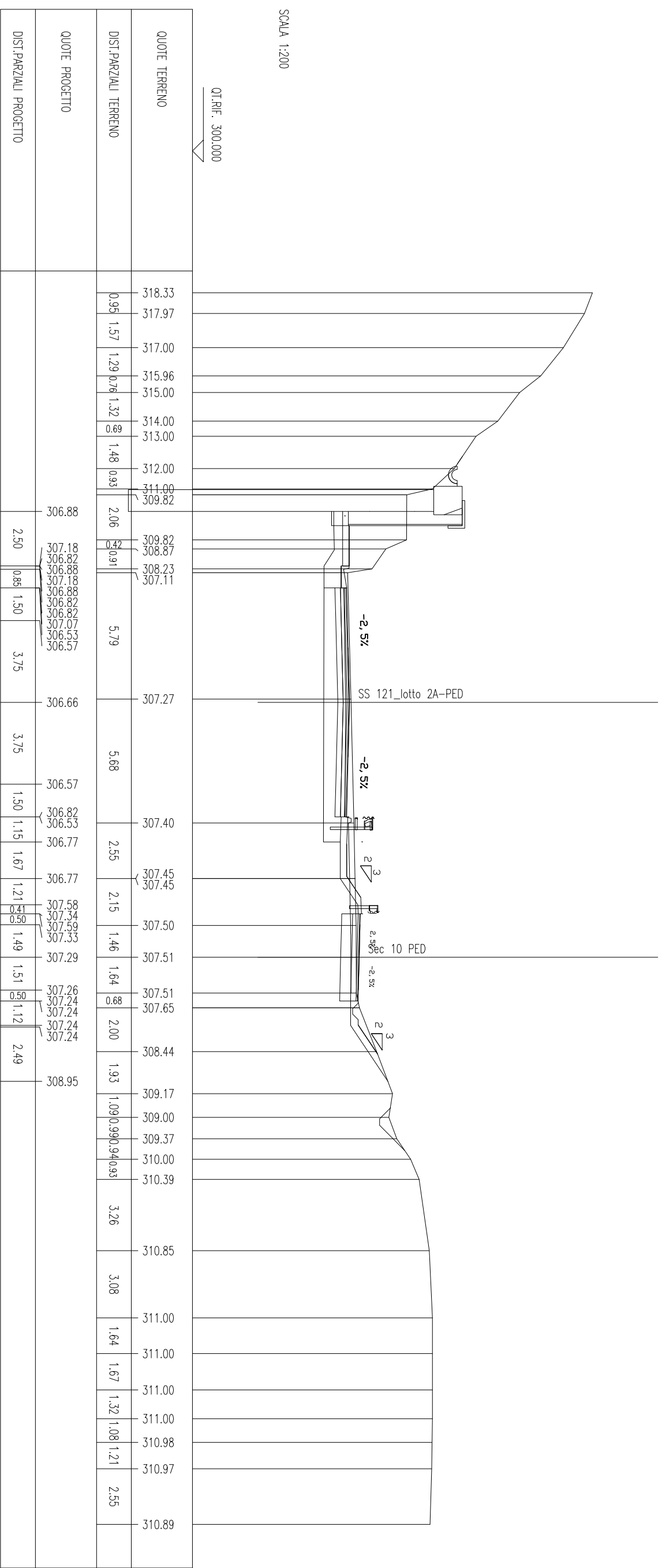
SCAVI BONIFICHE SS 121 LOTTO 2A	
STERRO	1.77 mq
BONIFICA	1.83 mq
SCARIFICA	5.22 m
RILEVATI SS 121 LOTTO 2A	
RILEVATO	0.40 mq
TERRENO VEGETALE	4.80 m
SOVRAST. SS 121 LOTTO 2A	
USURA	4.00 m
BINDER	4.00 m
MISTO CEMENTATO	4.00 m

SEZIONE N. : 91  
 QT. PROGETTO : 307.20  
 DIST.PROG. : 1799.87

SEZIONE N. : 4  
 QT. PROGETTO : 307.64  
 DIST.PROG. : 59.83  
 DIST.PREC. : 5.38  
 DIST.SUCC. : 6.63

SCALA 1:200

QT.RIF. 300.000



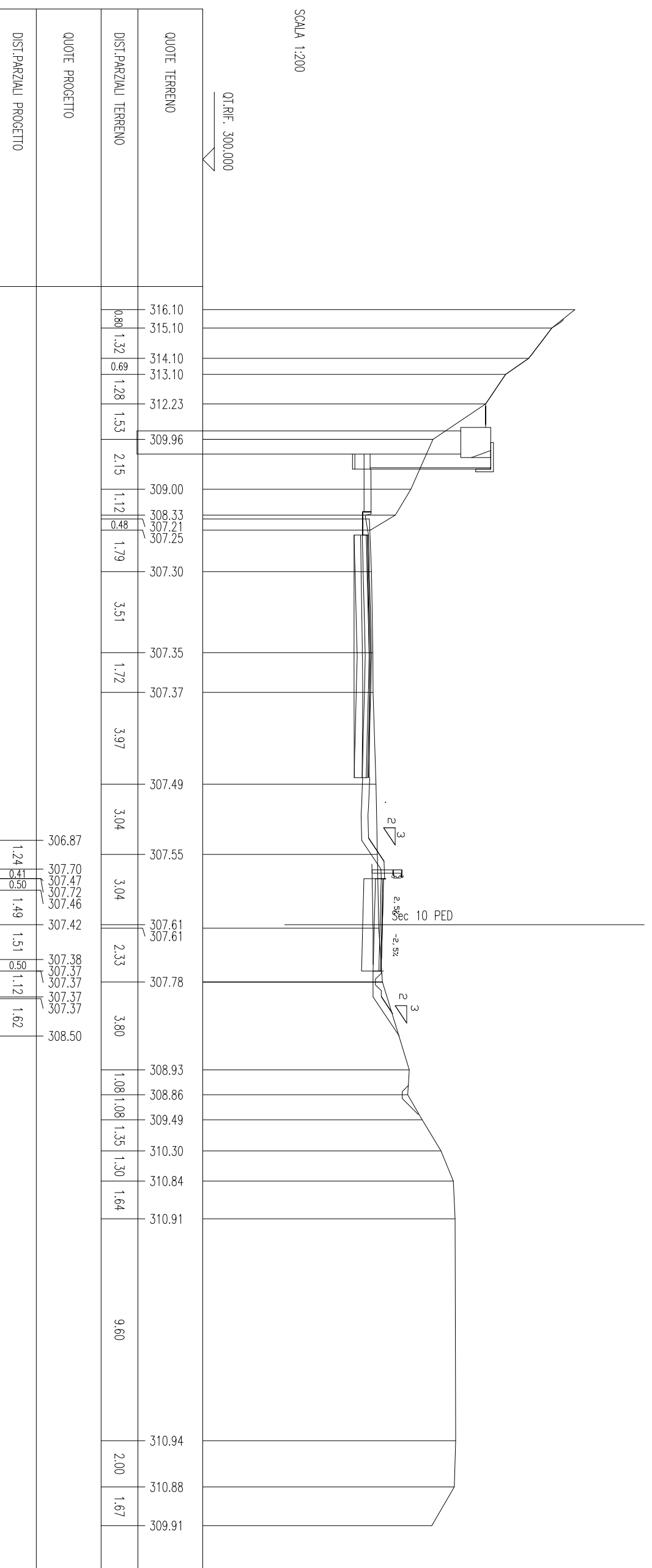
QUOTE TERRENO	DIST.PARZIALI TERRENO	QUOTE PROGETTO	DIST.PARZIALI PROGETTO
318.33	0.95	306.88	2.50
317.97	1.57	307.18	0.85
317.00	1.29	306.82	1.50
315.96	0.76	306.88	3.75
315.00	1.32	307.18	3.75
314.00	0.89	306.88	5.68
313.00	1.48	306.82	2.55
312.00	0.93	307.07	2.15
311.00	2.06	306.53	1.46
309.82	0.91	306.57	1.64
309.82	5.79	306.66	0.68
308.87	3.09	306.57	2.00
308.23	3.75	306.82	1.93
307.11	5.68	306.53	1.09
307.27	5.68	306.77	0.99
307.40	2.55	306.77	0.94
307.45	2.15	307.58	0.93
307.45	1.46	307.34	3.26
307.50	1.46	307.59	3.08
307.51	1.64	307.33	1.64
307.51	0.68	307.29	1.67
307.65	2.00	307.26	1.32
308.44	1.93	307.24	1.08
309.17	1.09	307.24	1.21
309.00	0.99	307.24	2.55
309.37	0.94	308.95	
310.00	0.93		
310.39	3.26		
310.85	3.08		
311.00	1.64		
311.00	1.67		
311.00	1.32		
311.00	1.08		
310.98	1.21		
310.97	2.55		
310.89			

SCAVI BONIFICHE SS 121 LOTTO 2A	
STERRO	1.46 mq
BONIFICA	1.75 mq
SCARIFICA	4.35 m
RILEVATI SS 121 LOTTO 2A	
RILEVATO	0.46 mq
TERRENO VEGETALE	4.16 m
SOVRAST. SS 121 LOTTO 2A	
USURA	4.00 m
BINDER	4.00 m
MISTO CEMENTATO	4.00 m

SEZIONE N. : 4.A  
 QT. PROGETTO : 307.77  
 DIST.PROG. : 66.46  
 DIST.PREC. : 6.63  
 DIST.SUCC. : 12.01

SCALA 1:200

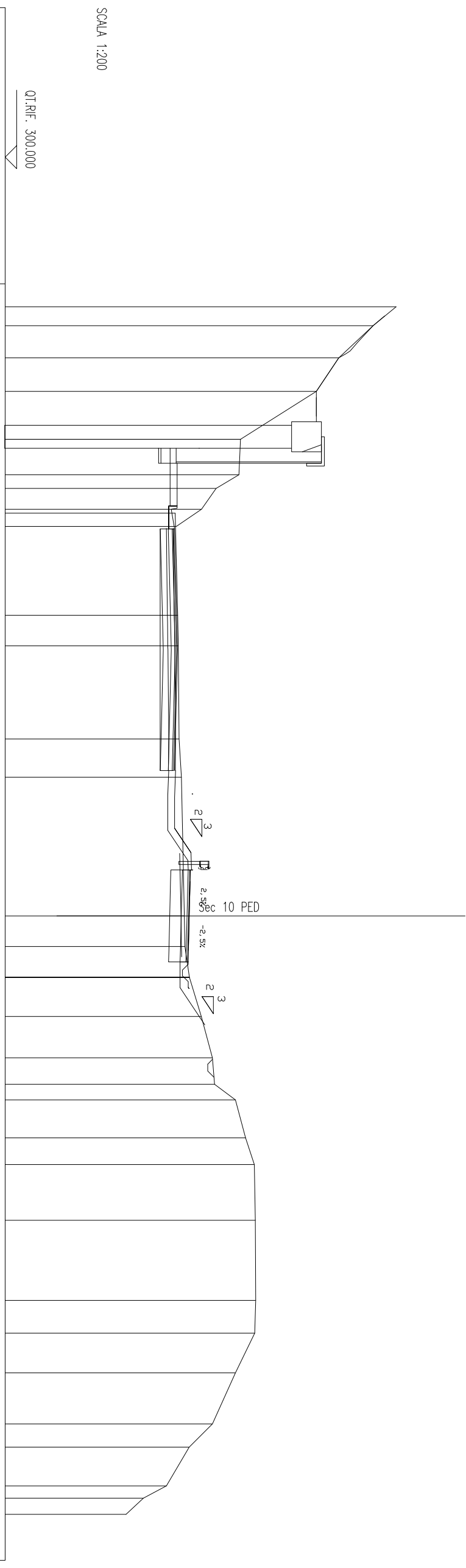
QT.RIF. 300.000





SCAVI BONIFICHE SS 121 LOTTO 2A	
STERRO	1.28 mq
BONIFICA	1.88 mq
SCARIFICA	4.49 m
RILEVATI SS 121 LOTTO 2A	
RILEVATO	0.34 mq
TERRENO VEGETALE	3.40 m
SOVRAST. SS 121 LOTTO 2A	
USURA	4.00 m
BINDER	4.00 m
MISTO CEMENTATO	4.00 m

SEZIONE N. : 4.B  
 QT. PROGETTO : 308,00  
 DIST.PROG. : 78,47  
 DIST.PREC. : 12,01  
 DIST.SUCC. : 1,38



QUOTE TERRENO	DIST. PARZIALI TERRENO	QUOTE PROGETTO	DIST. PARZIALI PROGETTO
316.98	0.82	307.06	1.31
315.98	1.40	307.93	0.41
314.48	1.46	307.70	0.50
313.51	2.08	307.95	1.50
310.22	1.54	307.68	1.50
310.16	0.91	307.65	1.50
309.17	0.57	307.61	0.50
308.52	3.87	307.60	1.12
307.39	1.33	307.60	1.71
307.44	4.05	307.60	1.79
307.49	1.66	308.52	1.79
307.51	6.03	309.00	1.15
307.55	1.66	309.09	0.88
307.65	3.87	310.00	1.64
307.78	1.33	310.44	1.16
307.81	1.33	310.82	2.42
308.00	1.71	310.87	3.48
308.52	1.79	310.88	1.43
309.00	1.15	310.84	1.73
309.09	0.88	310.00	2.21
310.00	1.64	309.00	1.01
310.44	1.16	307.99	1.69
310.82	2.42	307.00	0.50
310.87	3.48	306.00	0.70
310.88	1.43	305.25	
310.84	1.73		
310.00	2.21		
309.00	1.01		
307.99	1.69		
307.00	0.50		
306.00	0.70		
305.25			

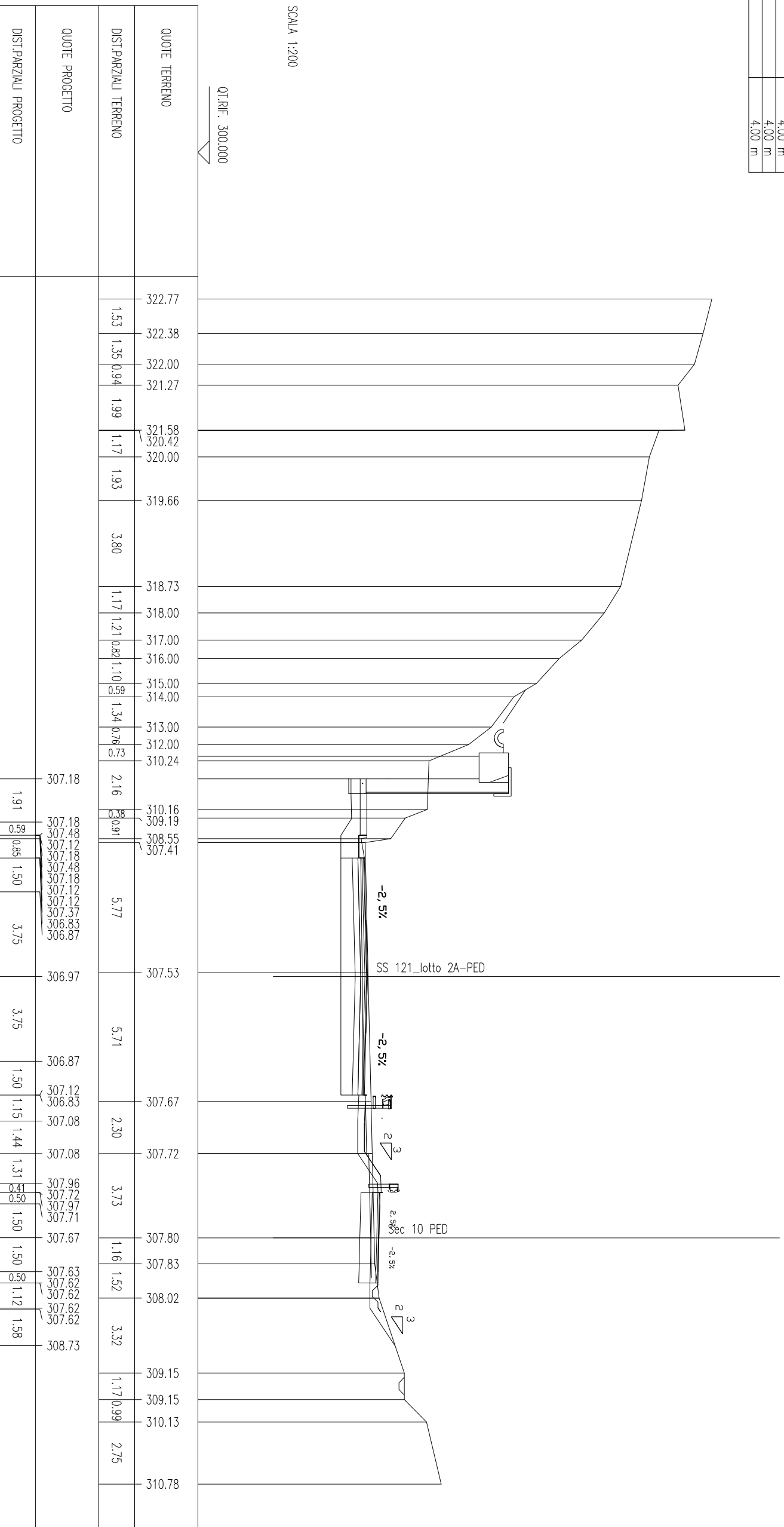
SCAVI BONIFICHE SS 121 LOTTO 2A	
STERRO	1.20 mq
BONIFICA	1.87 mq
SCARIFICA	5.46 m
RILEVATI SS 121 LOTTO 2A	
RILEVATO	0.38 mq
TERRENO VEGETALE	3.56 m
SOVRAST. SS 121 LOTTO 2A	
USURA	4.00 m
BINDER	4.00 m
MISTO CEMENTATO	4.00 m

SEZIONE N. : 92  
 QT. PROGETTO : 307.51  
 DIST.PROG. : 1819.87

SEZIONE N. : 5  
 QT. PROGETTO : 308.02  
 DIST.PROG. : 79.85  
 DIST.PREC. : 1.38  
 DIST.SUCC. : 20.00

SCALA 1:200

QT.RIF. 300.000



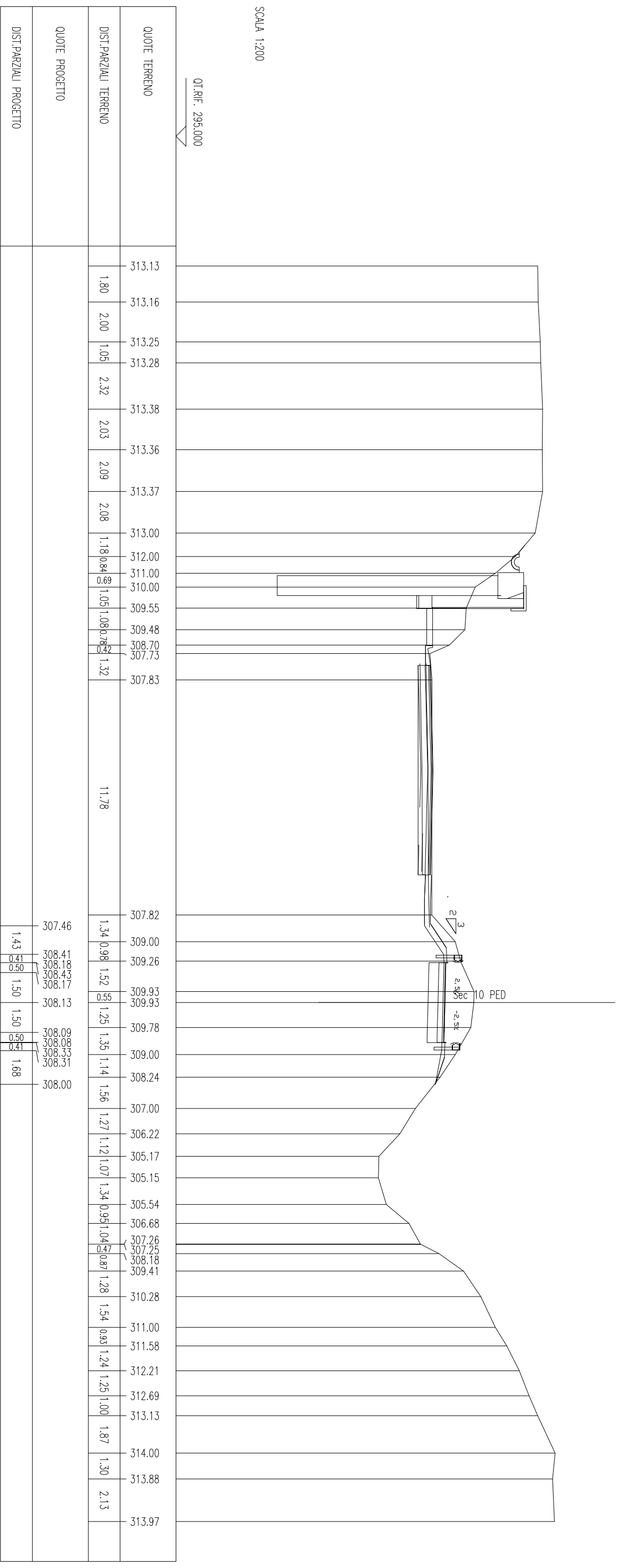


SCAVI BONIFICHE SS 121 LOTTO 2A	
STERRO BONIFICA	9.06 mq 2.00 mq
PIEVANTI SS 121 LOTTO 2A	
TERRENO VEGETALE	4.36 m
SOVRAST. SS 121 LOTTO 2A	
USURA BINDER	4.00 m 4.00 m
MISTO CEMENTATO	4.00 m

SEZIONE N. : 6A  
 QT. PROGETTO : 308.48  
 DIST.PROG. : 104.10  
 DIST.PREC. : 4.26  
 DIST.SUCC. : 4.20

SCALA 1:200

QT.RIF. 295.000



QUOTE PROGETTO	DIST.PARZIALI PROGETTO
307.46	1.43
308.41	0.71
308.18	0.51
308.43	1.50
308.17	1.50
308.13	1.50
308.09	0.50
308.08	0.70
308.33	1.68
308.31	
308.00	

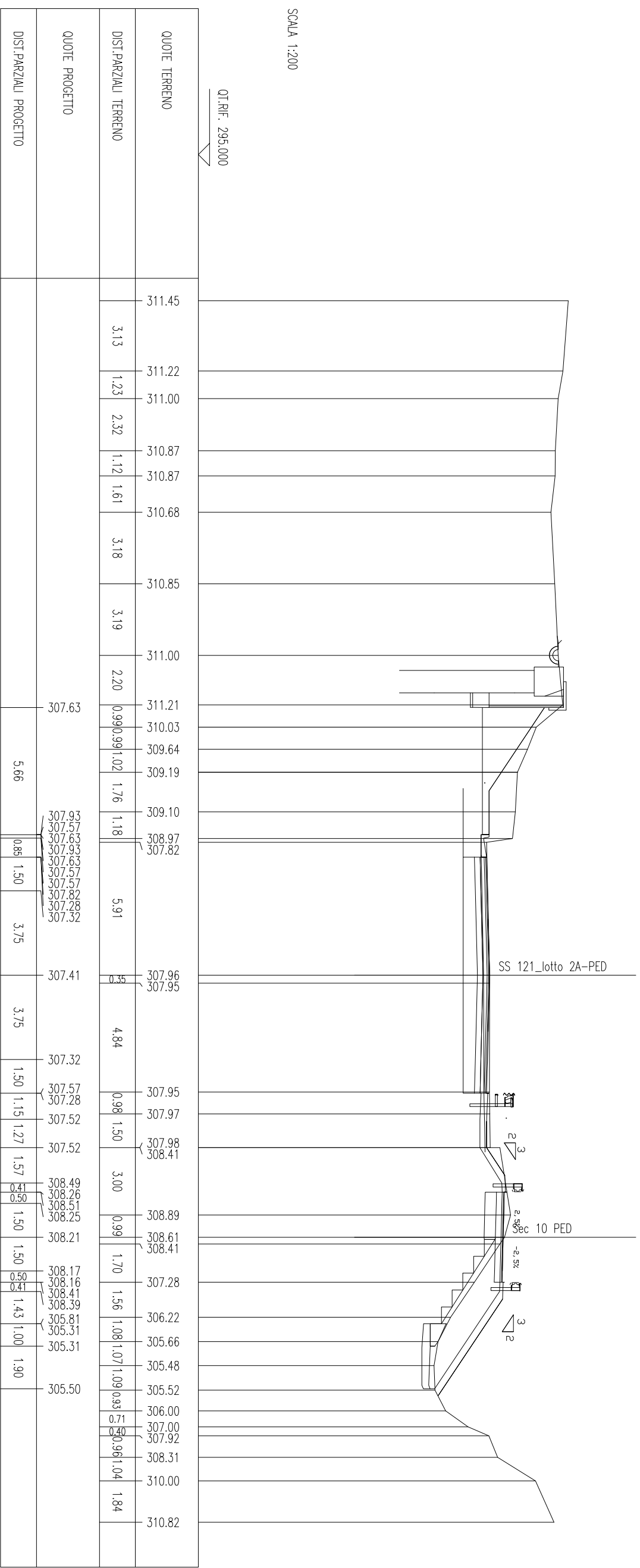
SCAVI BONIFICHE SS 121 LOTTO 2A	
SIERRO	2,63 mq
SCOTICO	1,90 m
BONIFICA	3,90 mq
GRADONATURA	4,47 m
RILEVATI SS 121 LOTTO 2A	
RILEVATO	6,04 mq
TERRENO VEGETALE	8,16 m
SOVRASTI. SS 121 LOTTO 2A	
USURA	4,00 m
BINDER	4,00 m
MISTO CEMENTATO	4,00 m

SEZIONE N. : 93A  
 QT. PROGETTO : 307,95  
 DIST.PROG. : 1848,29

SEZIONE N. : 6/B  
 QT. PROGETTO : 308,56  
 DIST.PROG. : 108,30  
 DIST.PREC. : 4,20  
 DIST.SUCC. : 11,54

SCALA 1:200

QT.RIF. 295,000



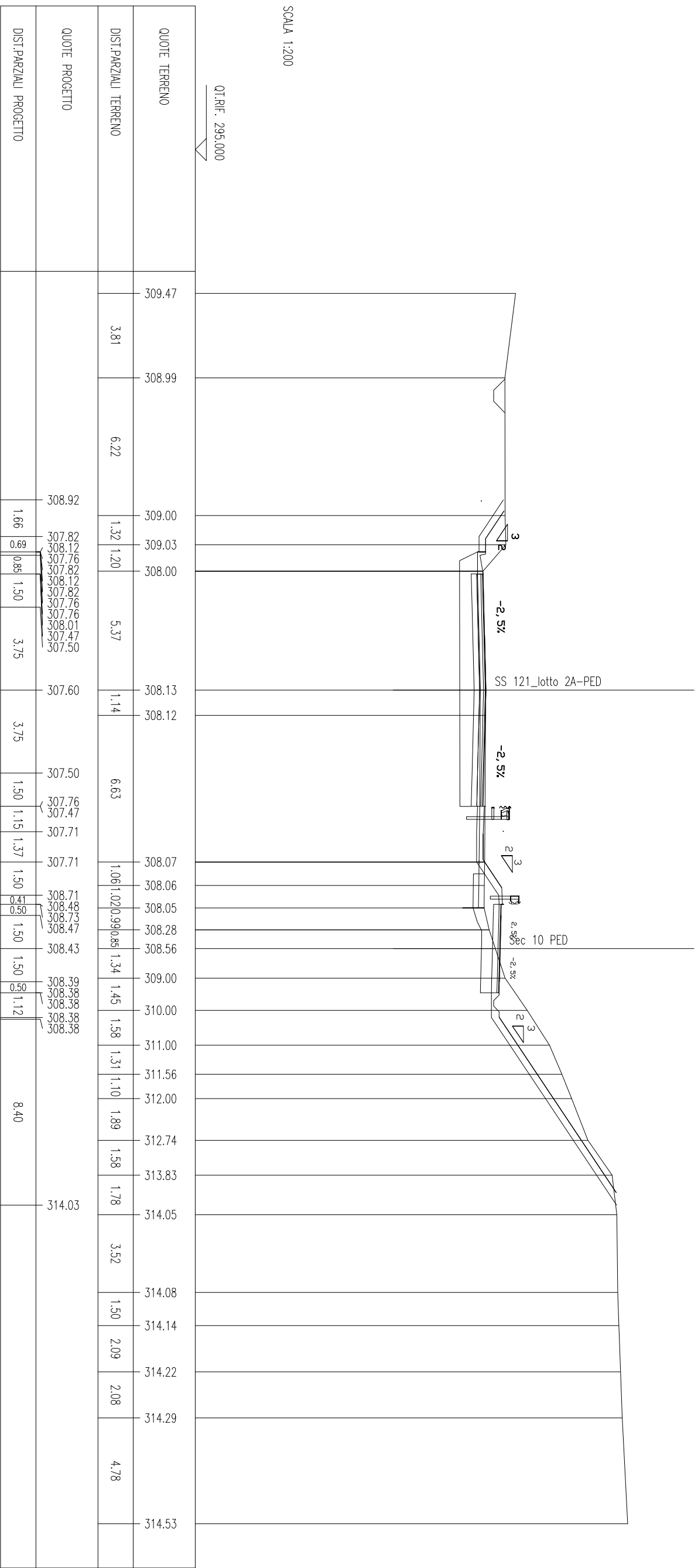
SCAVI BONIFICHE SS 121 LOTTO 2A	
STERRO	11,83 mq
BONIFICA	2,20 mq
SCARIFICA	2,08 m
RILEVATI SS 121 LOTTO 2A	
RILEVATO	1,44 mq
TERRENO VEGETALE	13,11 m
SOVRAST. SS 121 LOTTO 2A	
USURA	4,00 m
BINDER	4,00 m
MISTO CEMENTATO	4,00 m

SEZIONE N. : 94  
 QT. PROGETTO : 308,14  
 DIST.PROG. : 1859,87

SEZIONE N. : 7  
 QT. PROGETTO : 308,78  
 DIST.PROG. : 119,84  
 DIST.PREC. : 11,54  
 DIST.SUCC. : 10,02

SCALA 1:200

QT.RIF. 295,000





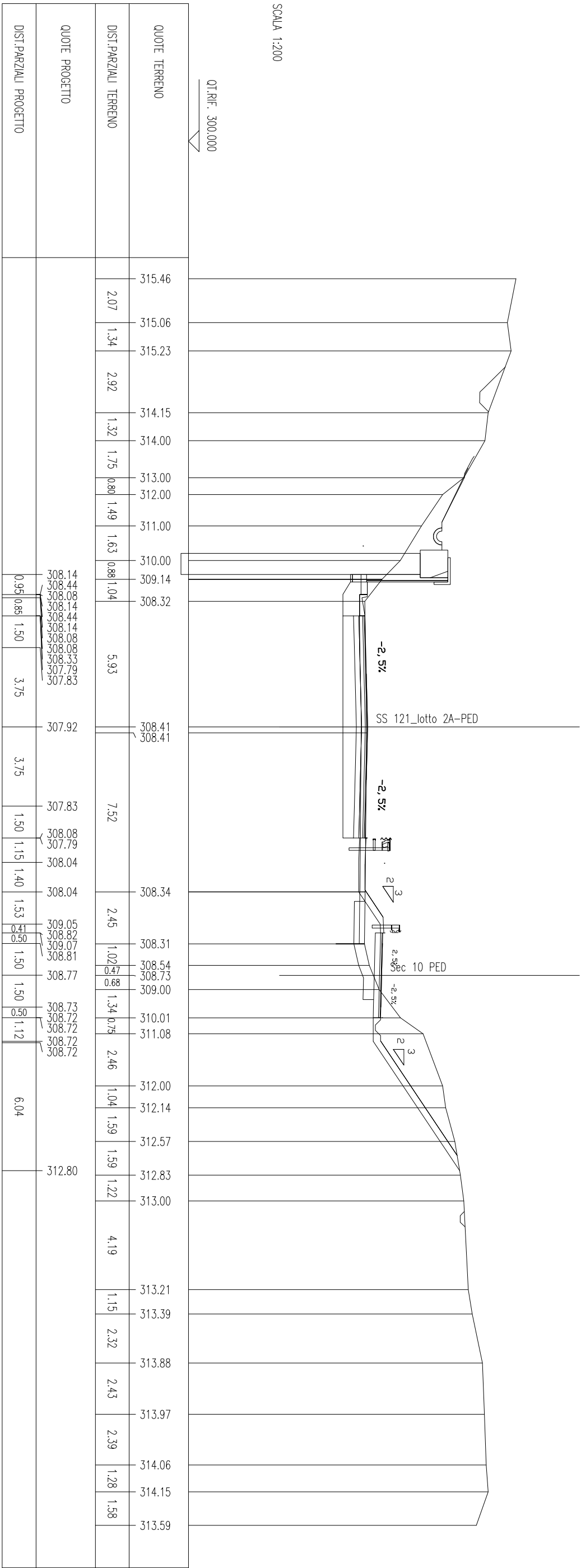
SCAVI BONIFICHE SS 121 LOTTO 2A	
STERRO	11,67 mq
BONIFICA	1,81 mq
SCARIFICA	2,35 m
RILEVATI SS 121 LOTTO 2A	
RILEVATO	1,96 mq
TERRENO VEGETALE	10,12 m
SOVRAST. SS 121 LOTTO 2A	
USURA	4,00 m
BINDER	4,00 m
MISTO CEMENTATO	4,00 m

SEZIONE N. : 95  
 QT. PROGETTO : 308,46  
 DIST.PROG. : 1879,87

SEZIONE N. : 8  
 QT. PROGETTO : 309,12  
 DIST.PROG. : 139,84  
 DIST.PREC. : 9,98  
 DIST.SUCC. : 2,47

SCALA 1:200

QT.RIF. 300,000





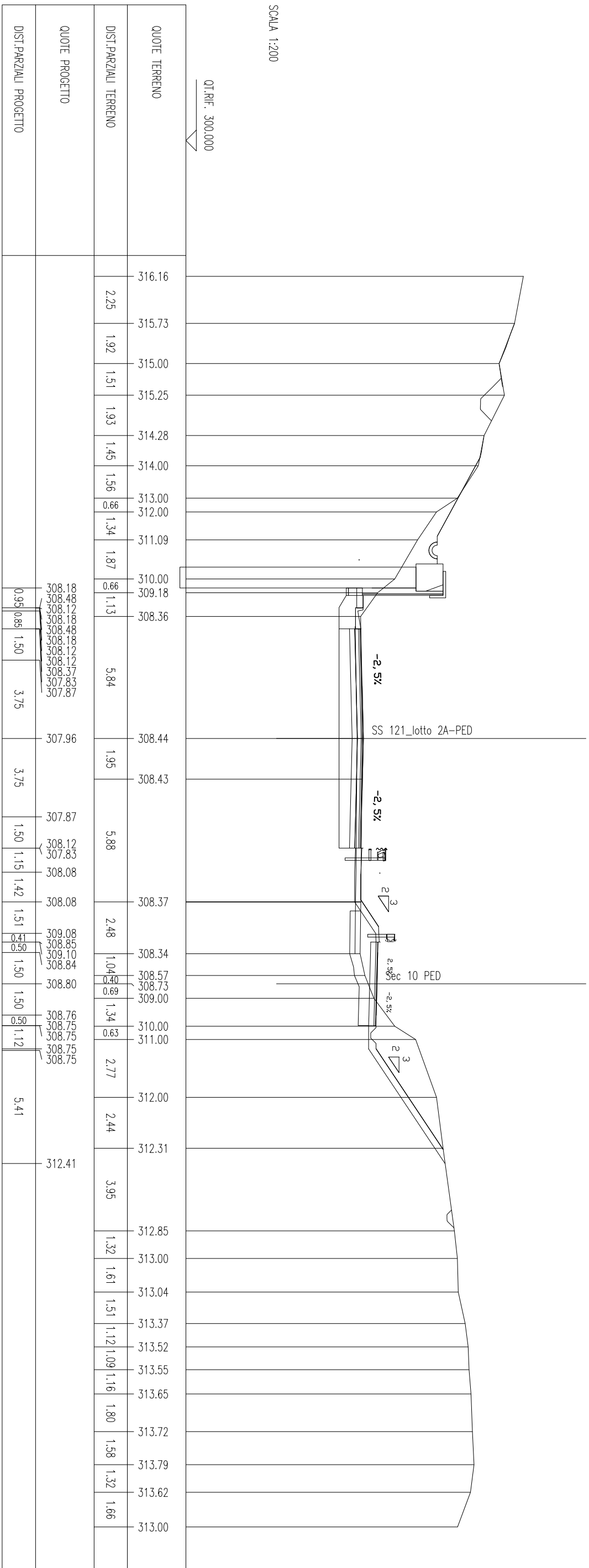
SCAVI BONIFICHE SS 121 LOTTO 2A	
STERRO	10,68 mq
BONIFICA	2,20 mq
SCARIFICA	2,48 m
RILEVATI SS 121 LOTTO 2A	
RILEVATO	1,99 mq
TERRENO VEGETALE	9,38 m
SOVRAST. SS 121 LOTTO 2A	
USURA	4,00 m
BINDER	4,00 m
MISTO CEMENTATO	4,00 m

SEZIONE N. : 95A  
 QT. PROGETTO : 308,50  
 DIST.PROG. : 1882,31

SEZIONE N. : 8A  
 QT. PROGETTO : 309,15  
 DIST.PROG. : 142,31  
 DIST.PREC. : 2,47  
 DIST.SUCC. : 17,50

SCALA 1:200

QT.RIF. 300,000



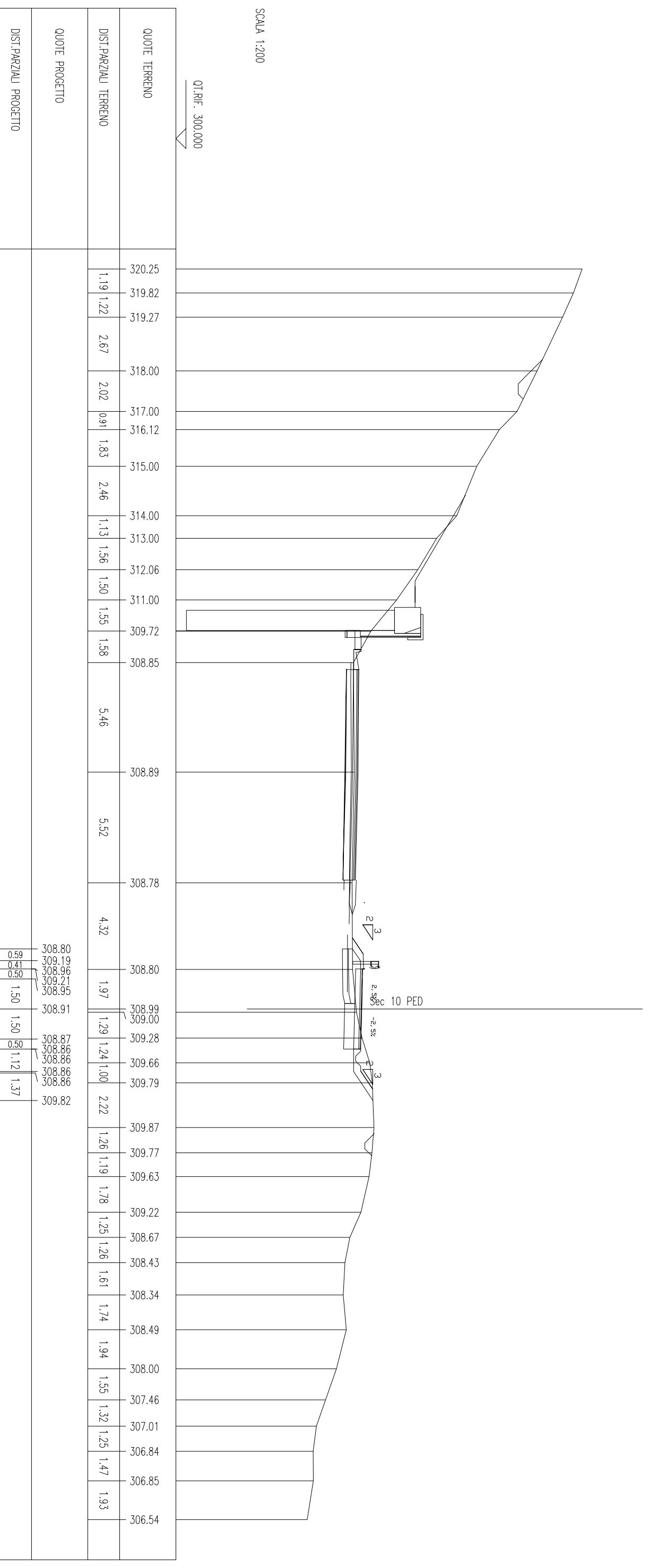


SCAVI BONIFICHE SS 121 LOTTO 2A	
SIERRO	2.13 mq
SCOTICO	0.58 m
BONIFICA	1.83 mq
SCARIFICA	2.84 m
RILEVATI SS 121 LOTTO 2A	
RILEVATO	0.98 mq
TERRENO VEGETALE	4.09 m
SOVRAST. SS 121 LOTTO 2A	
USURA	4.00 m
BINDER	4.00 m
MISTO CEMENTATO	4.00 m

SEZIONE N. : 9.A  
 QT. PROGETTO : 309.26  
 DIST.PROG. : 176.30  
 DIST.PREC. : 16.49  
 DIST.SUCC. : 3.46

SCALA 1:200

QT.RIF. 300.000



QUOTE TERRENO	DIST.PARZIALI TERRENO
320.25	1.19
319.82	1.22
319.27	2.67
318.00	2.02
317.00	0.91
316.12	1.83
315.00	2.46
314.00	1.13
313.00	1.56
312.06	1.50
311.00	1.55
309.72	1.58
308.85	5.46
308.89	5.52
308.78	4.32
308.80	1.97
308.99	1.29
309.00	1.24
309.28	1.00
309.66	2.22
309.79	1.26
309.87	1.19
309.77	1.78
309.63	1.25
309.22	1.26
308.67	1.61
308.43	1.74
308.34	1.94
308.49	1.55
308.00	1.32
307.46	1.25
307.01	1.47
306.84	1.93
306.85	
306.54	

QUOTE PROGETTO	DIST.PARZIALI PROGETTO
308.80	0.50
309.19	0.50
308.96	0.50
309.21	1.50
308.95	1.50
308.91	1.50
308.87	0.50
308.86	1.12
308.86	1.37
308.86	
308.86	
309.82	

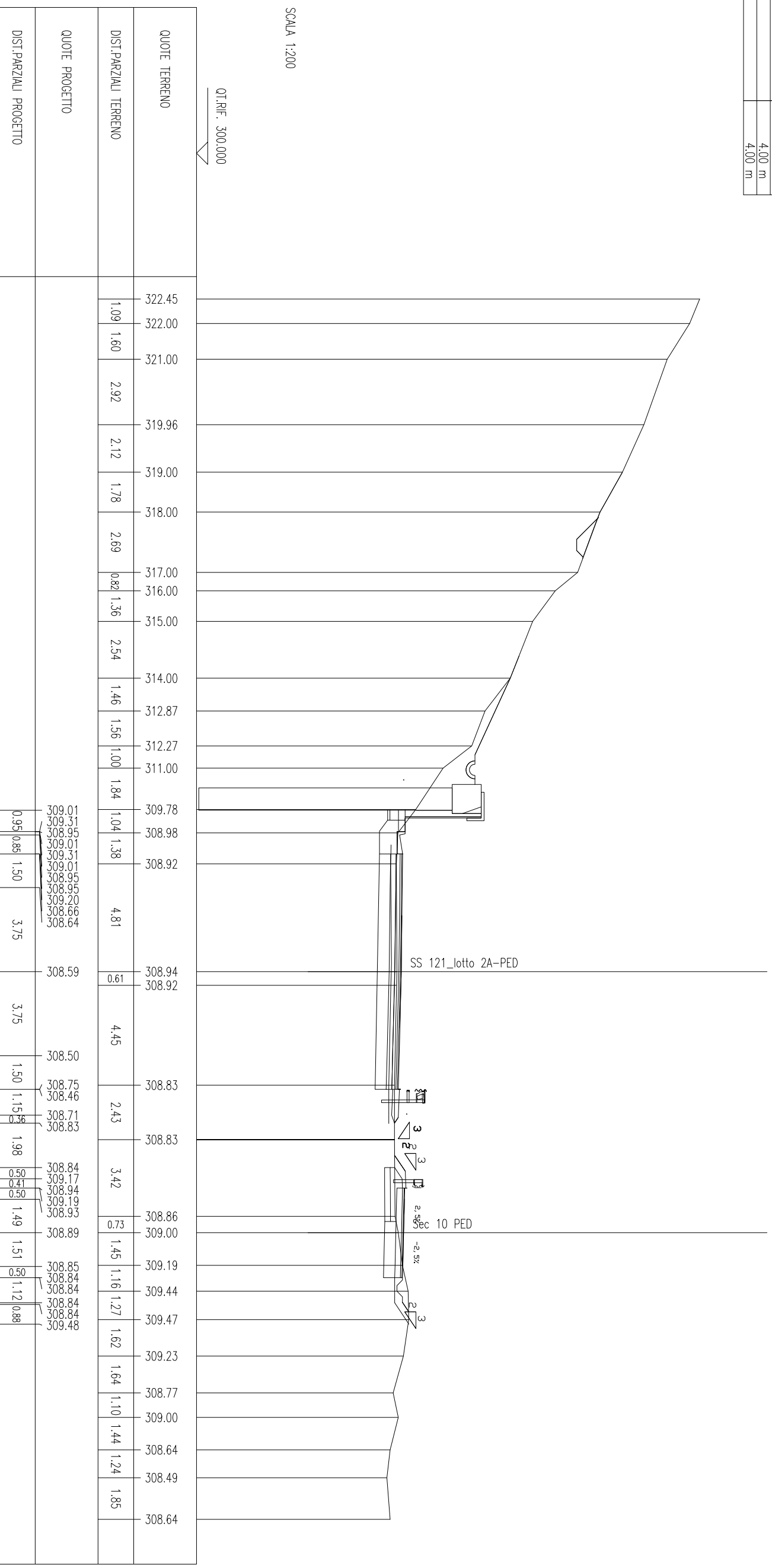
SCAVI BONIFICHE SS 121 LOTTO 2A	
STERRO	1.49 mq
SCOTICO	2.40 m
BONIFICA	1.85 mq
RILEVATI SS 121 LOTTO 2A	
RILEVATO	0.32 mq
TERRENO VEGETALE	3.40 m
SOVRAST. SS 121 LOTTO 2A	
USURA	4.00 m
BINDER	4.00 m
MISTO CEMENTATO	4.00 m

SEZIONE N. : 97  
 QI. PROGETTO : 309.13  
 DIST.PROG. : 1919.87

SEZIONE N. : 10  
 QI. PROGETTO : 309.24  
 DIST.PROG. : 179.76  
 DIST.PREC. : 3.46  
 DIST.SUCC. : 9.79

SCALA 1:200

QI.RIF. 300.000



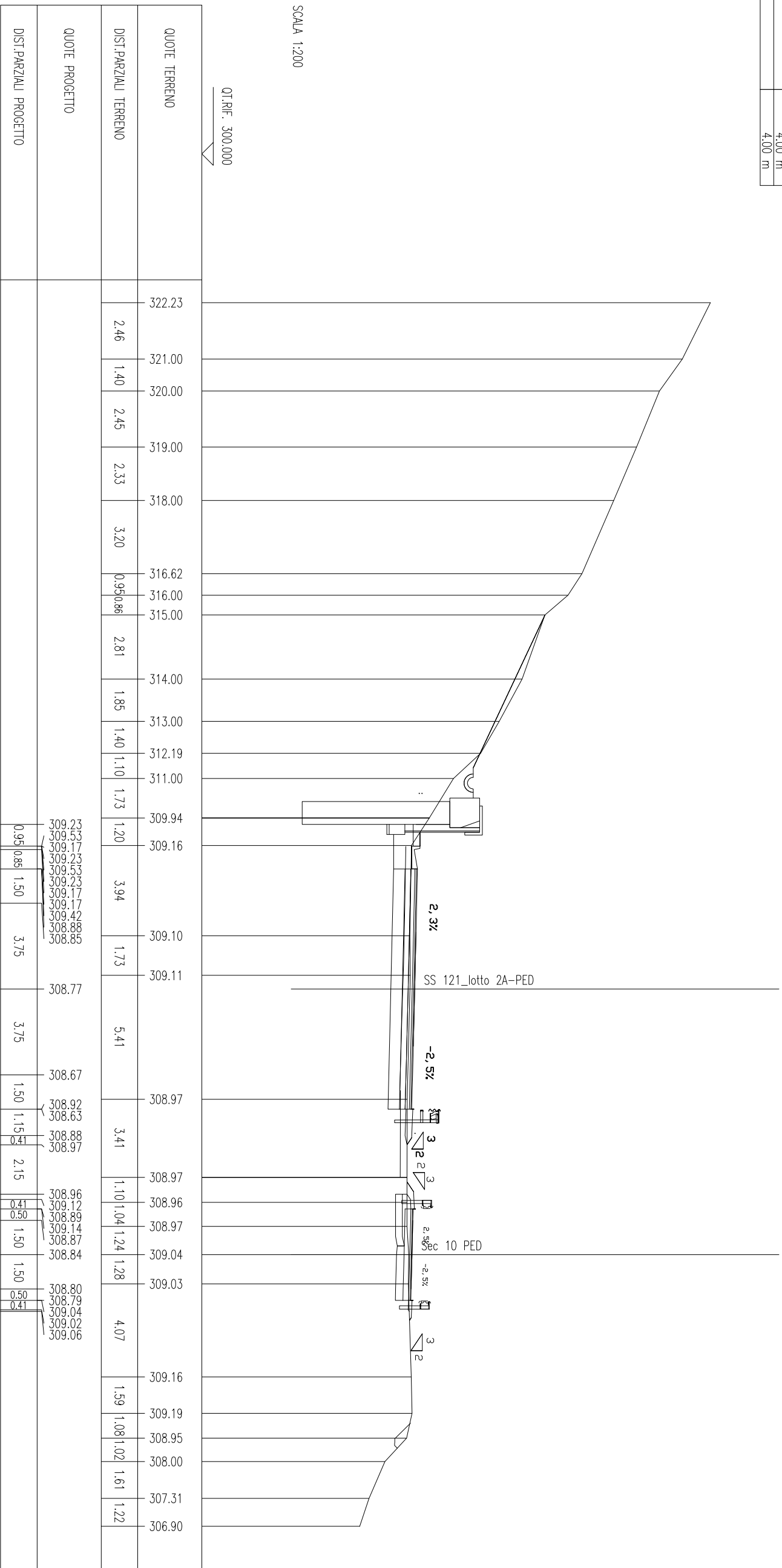
QUOTE TERRENO	DIST. PARZIALI TERRENO	QUOTE PROGETTO	DIST. PARZIALI PROGETTO
322.45	1.09	309.01	0.95
322.00	1.60	309.31	0.85
321.00	2.92	308.95	1.50
319.96	2.12	309.01	3.75
319.00	1.78	309.31	3.75
318.00	2.69	308.95	1.50
317.00	0.82	309.01	3.75
316.00	1.36	308.95	1.50
315.00	2.54	309.20	3.75
314.00	1.46	308.66	3.75
312.87	1.56	308.64	3.75
312.27	1.00	308.59	3.75
311.00	1.84	308.50	1.50
309.78	1.04	308.75	1.15
308.98	1.38	308.46	1.98
308.92	4.81	308.71	0.50
308.94	0.61	308.83	1.49
308.92	4.45	308.84	1.51
308.83	2.43	309.17	0.50
308.83	3.42	308.94	1.12
308.86	0.73	309.19	0.88
309.00	1.45	308.89	1.62
309.19	1.16	308.85	1.64
309.44	1.27	308.84	1.10
309.47	1.62	308.84	1.44
309.23	1.64	308.84	1.24
308.77	1.10	308.84	1.85
309.00	1.44	309.48	
308.64	1.24		
308.49	1.85		
308.64			

SCAVI BONIFICHE SS 121 LOTTO 2A	
STERRO	0,71 mq
SCOTICO	2,26 m
BONIFICA	1,44 mq
RILEVATI SS 121 LOTTO 2A	
RILEVATO	0,09 mq
TERRENO VEGETALE	2,16 m
SOVRAST. SS 121 LOTTO 2A	
USURA	4,00 m
BINDER	4,00 m
MISTO CEMENTATO	4,00 m

SEZIONE N. : 97A  
 O.T. PROGETTO : 309.31  
 DIST.PROG. : 1929.87

SEZIONE N. : 10A  
 O.T. PROGETTO : 309.19  
 DIST.PROG. : 189.55

DIST.PREC. : 9.79  
 DIST.SUCC. : 2.41

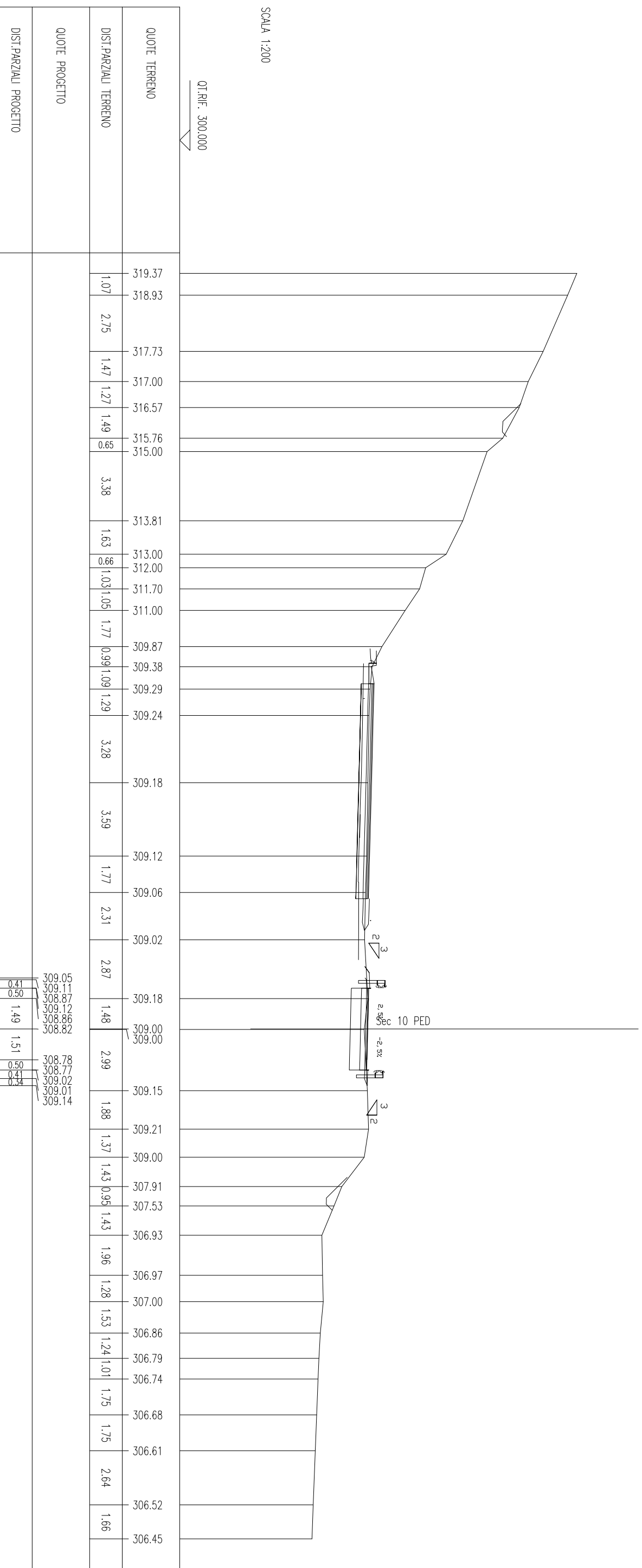


SCAVI BONIFICHE SS 121 LOTTO 2A	
STERRO BONIFICA	1,09 mq 2,00 mq
RILEVATI SS 121 LOTTO 2A	
TERRENO VEGETALE	1,87 m
SOVRAST. SS 121 LOTTO 2A	
USURA	4,00 m
BINDER	4,00 m
MISTO CEMENTATO	4,00 m

SEZIONE N. : 10B  
 QT. PROGETTO : 309,17  
 DIST. PROG. : 191,96  
 DIST. PREC. : 2,41  
 DIST. SUCC. : 7,54

SCALA 1:200

QT. RIF. 300,000



QUOTE TERRENO	
DIST. PARZIALI TERRENO	
QUOTE PROGETTO	
DIST. PARZIALI PROGETTO	

1,07	2,75	1,47	1,27	1,49	0,69	3,38	1,63	0,99	1,03	1,05	1,77	0,99	1,09	1,29	3,28	3,59	1,77	2,31	2,87	1,48	2,99	1,88	1,37	1,43	0,95	1,43	1,96	1,28	1,53	1,24	1,01	1,75	1,75	2,64	1,66
------	------	------	------	------	------	------	------	------	------	------	------	------	------	------	------	------	------	------	------	------	------	------	------	------	------	------	------	------	------	------	------	------	------	------	------

309.05	309.11	308.87	309.12	308.86	308.82	308.78	308.77	309.02	309.01	309.14
--------	--------	--------	--------	--------	--------	--------	--------	--------	--------	--------

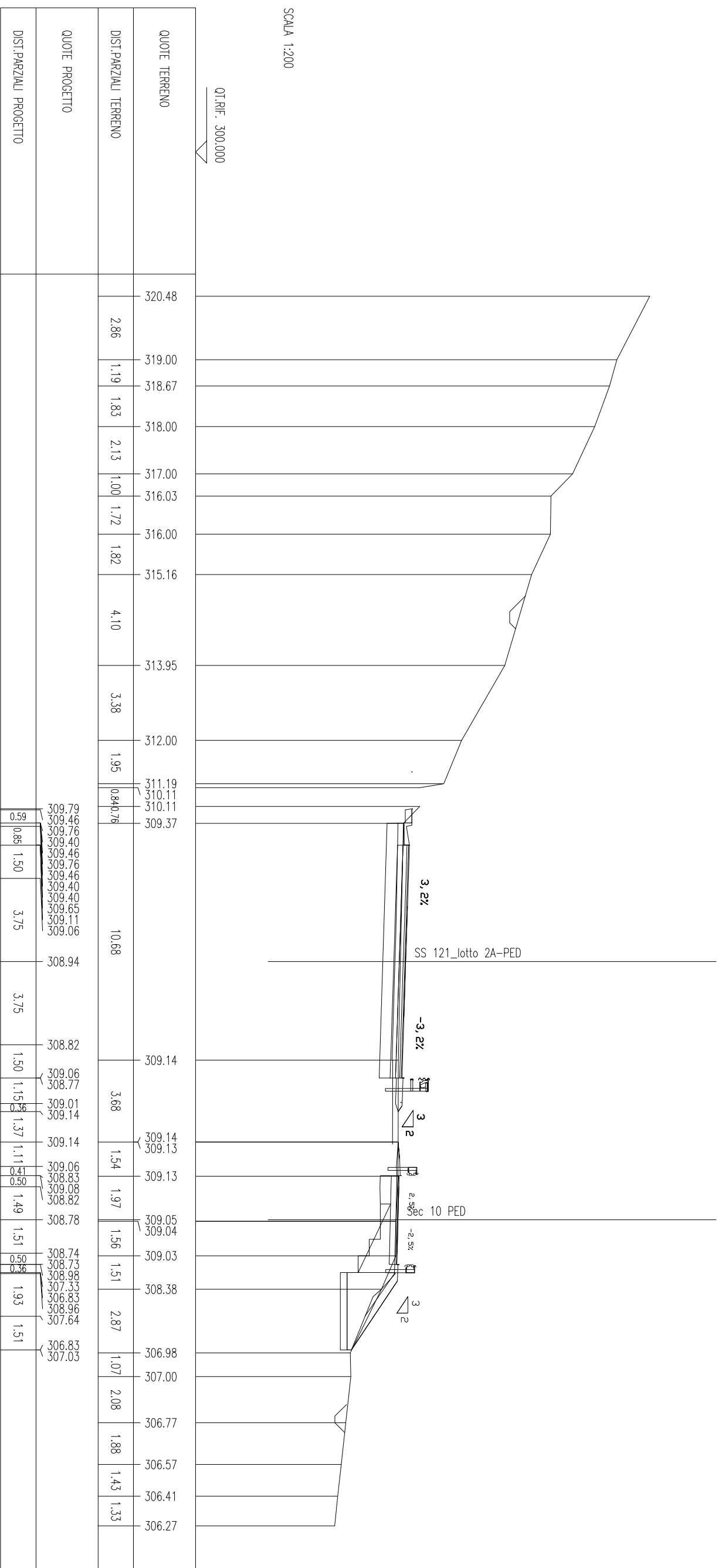
SCAVI BONIFEGHE SS 121 LOTTO 2A	
STERRO	4,85 mq
BONIFICA	1,68 mq
GRADONATURA	3,42 m
AREA DI GRADONATURA	2,48 mq
RILEVATI SS 121 LOTTO 2A	
RILEVATO	3,78 mq
TERRENO VEGETALE	6,00 m
SOVRASTI. SS 121 LOTTO 2A	
USURA	4,00 m
BINDER	4,00 m
MISTO CEMENTATO	4,00 m

SEZIONE N. : 98  
 QT. PROGETTO : 309,48  
 DIST.PROG. : 1939,87

SEZIONE N. : 11  
 QT. PROGETTO : 309,13  
 DIST.PROG. : 199,50  
 DIST.PREC. : 7,54  
 DIST.SUCC. : 19,53

SCALA 1:200

QT.RIF. 300,000



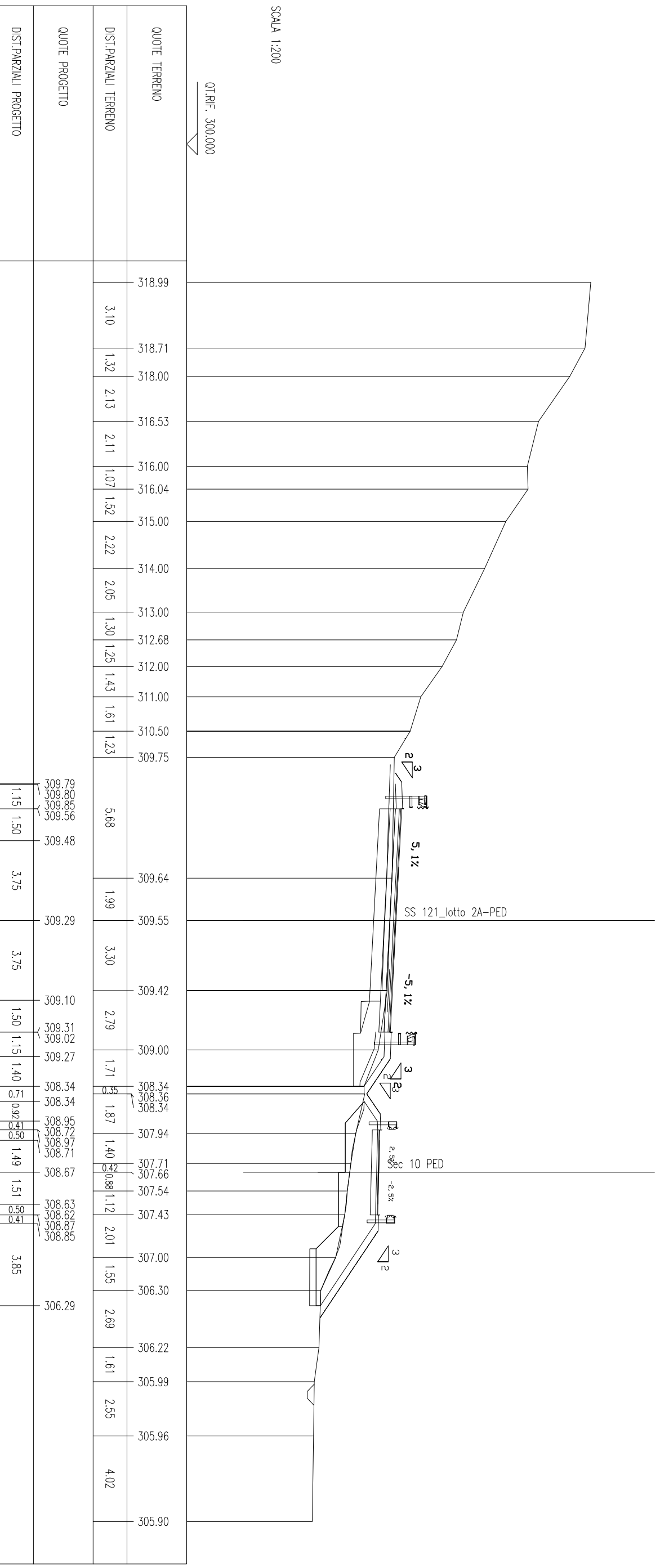
SCAVI BONIFICHE SS 121 LOTTO 2A BONIFICA	2.23 mq
RILEVATI SS 121 LOTTO 2A	
RILEVATO	12.67 mq
TERRENO VEGETALE	7.53 m
SOVRAST. SS 121 LOTTO 2A	
USURA	4.00 m
BINDER	4.00 m
MISTO CEMENTATO	4.00 m

SEZIONE N. : 99  
 QT. PROGETTO : 309.83  
 DIST.PROG. : 1959.87

SEZIONE N. : 12  
 QT. PROGETTO : 309.02  
 DIST.PROG. : 219.03  
 DIST.PREC. : 19.53  
 DIST.SUCC. : 19.44

SCALA 1:200

QT.RIF. 300.000





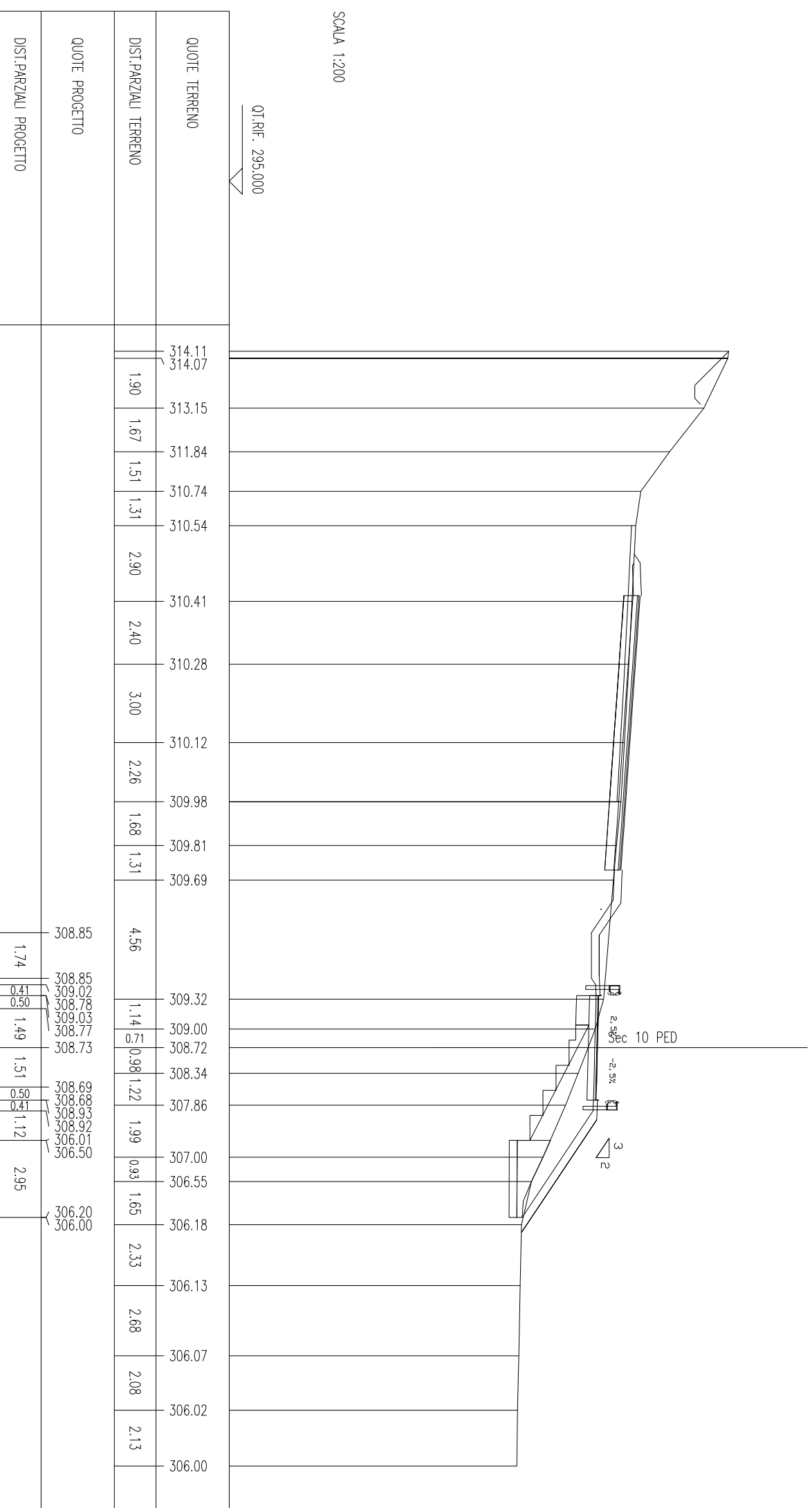




SCAVI BONIFIGHE SS 121 LOTTO 2A	
STERRO	3,89 mq
BONIFICA	1,44 mq
GRADONATURA	4,96 m
AREA DI GRADONATURA	3,46 mq
RILEVATI SS 121 LOTTO 2A	
RILEVATO	5,68 mq
TERRENO VEGETALE	8,25 m
SOVRASTI. SS 121 LOTTO 2A	
USURA	4,00 m
BINDER	4,00 m
MISTO CEMENTIATO	4,00 m

SEZIONE N. : 13B  
 QT. PROGETTO : 309,08  
 DIST.PROG. : 247,43  
 DIST.PREC. : 8,54  
 DIST.SUCC. : 3,49

SCALA 1:200



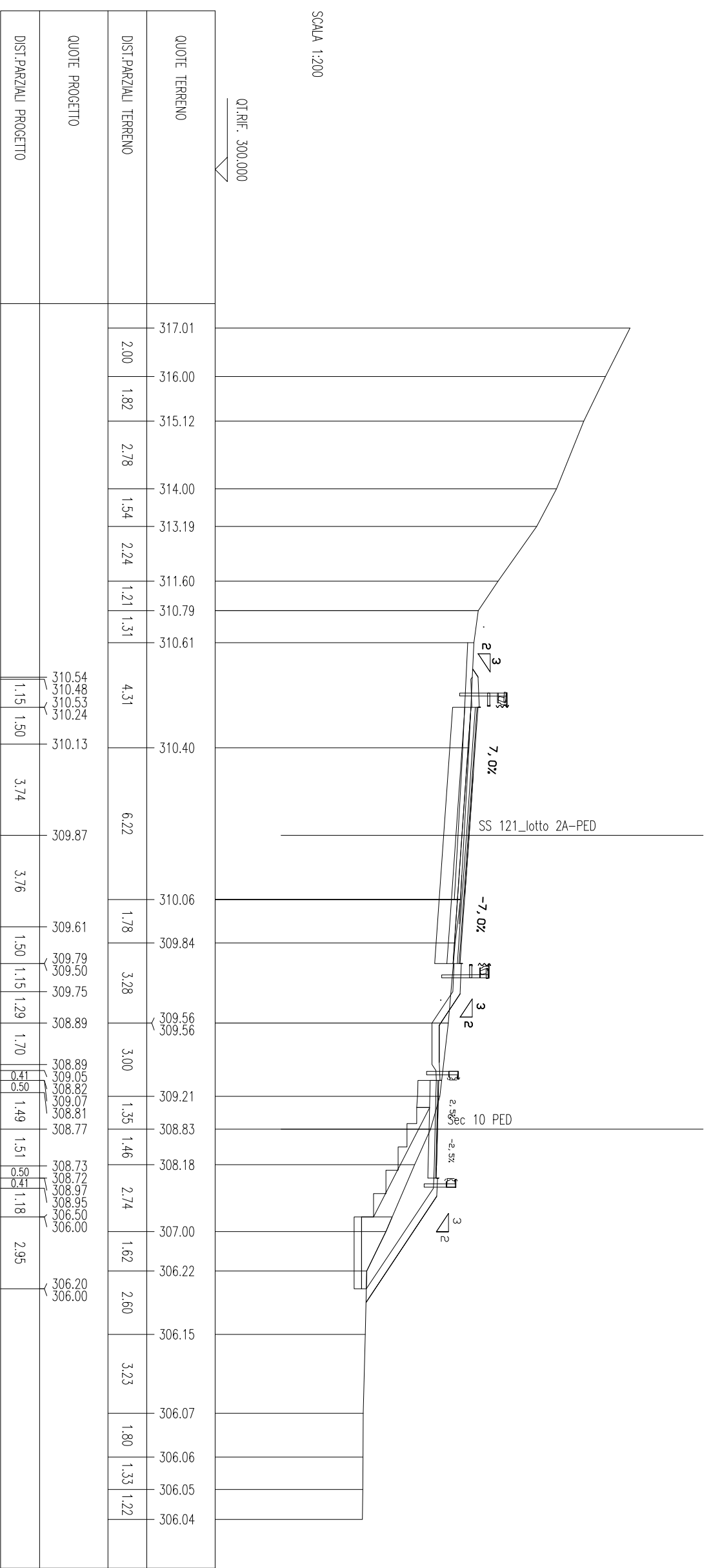
SCAVI BONIFEGHE SS 121 LOTTO 2A	
STERRO	3,58 mq
BONIFICA	1,44 mq
GRADONATURA	5,04 m
AREA DI GRADONATURA	3,64 mq
RILEVATI SS 121 LOTTO 2A	
RILEVATO	5,92 mq
TERRENO VEGETALE	8,25 m
SOVRASTI. SS 121 LOTTO 2A	
USURA	4,00 m
BINDER	4,00 m
MISTO CEMENTATO	4,00 m

SEZIONE N. : 100.B  
 Q.T. PROGETTO : 310,41  
 DIST.PROG. : 1992,67

SEZIONE N. : 13.C  
 Q.T. PROGETTO : 309,12  
 DIST.PROG. : 250,92  
 DIST.PREC. : 3,49  
 DIST.SUCC. : 6,99

SCALA 1:200

Q.T.RIF. 300,000



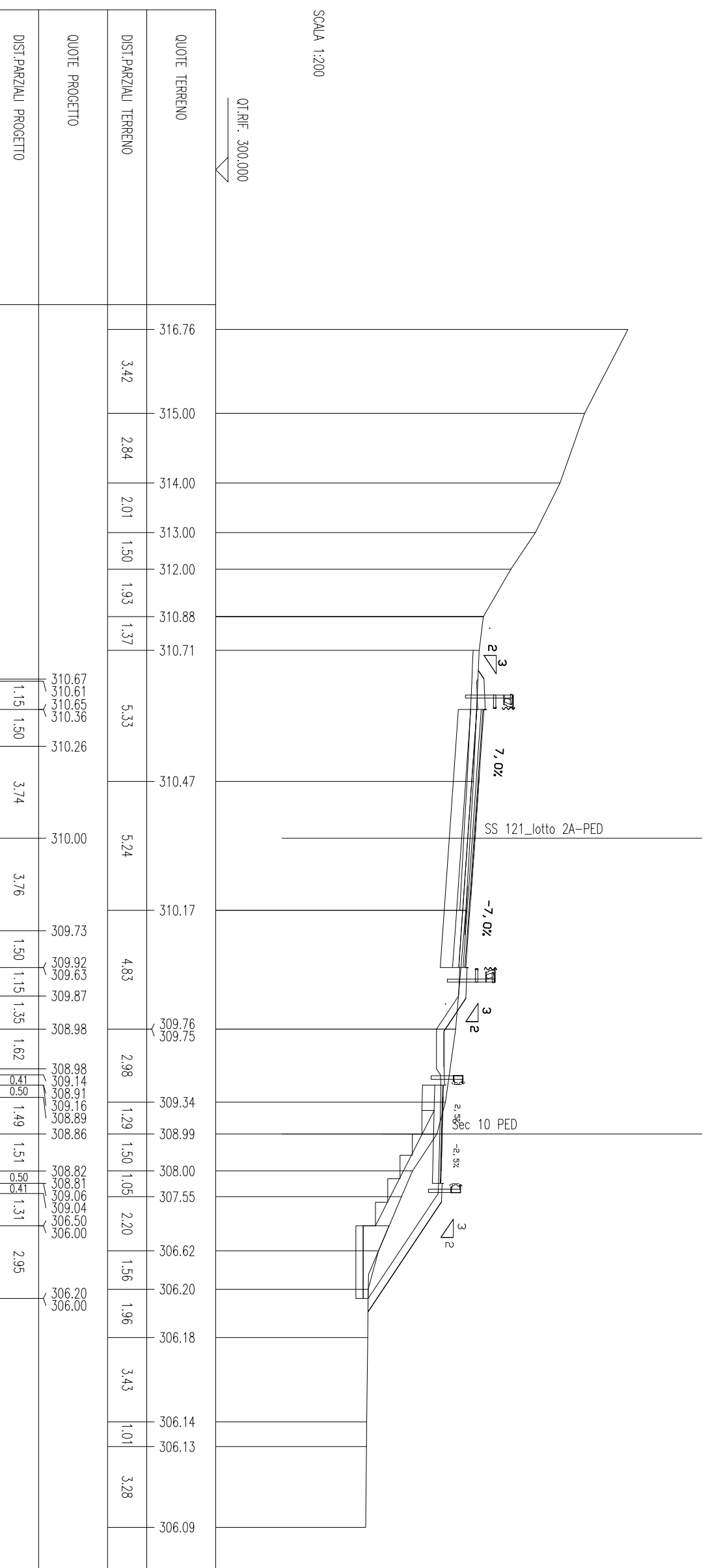
SCAVI BONIFEGHE SS 121 LOTTO 2A	
STERRO	3,61 mq
BONIFICA	1,41 mq
GRADONATURA	5,27 m
AREA DI GRADONATURA	3,03 mq
RILEVATI SS 121 LOTTO 2A	
RILEVATO	6,59 mq
TERRENO VEGETALE	8,32 m
SOVRASTI. SS 121 LOTTO 2A	
USURA	4,00 m
BINDER	4,00 m
MISTO CEMENTATO	4,00 m

SEZIONE N. : 101  
 QT. PROGETTO : 310,54  
 DIST.PROG. : 1999,87

SEZIONE N. : 14  
 QT. PROGETTO : 309,21  
 DIST.PROG. : 257,92  
 DIST.PREC. : 6,99  
 DIST.SUCC. : 4,97

SCALA 1:200

QT.RIF. 300,000





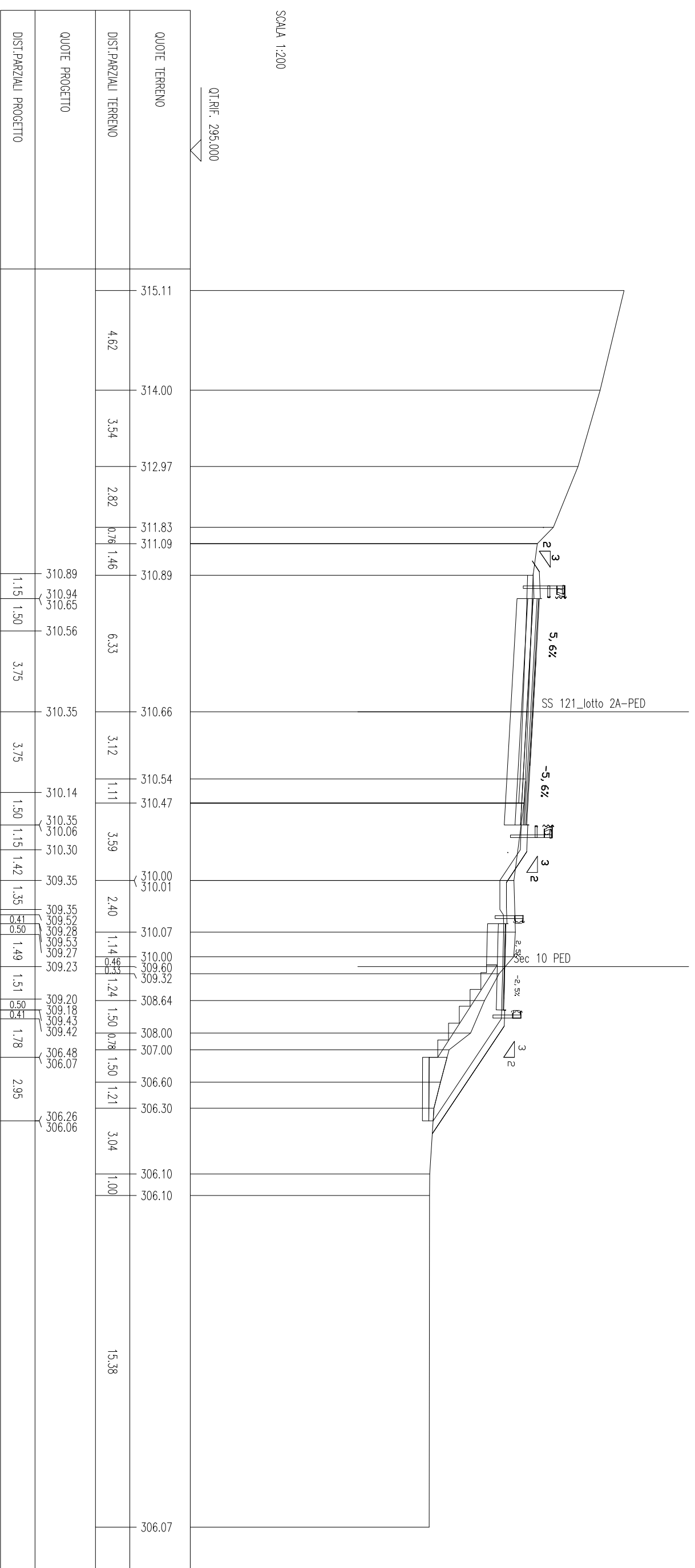
SCAVI BONIFIGHE SS 121 LOTTO 2A	
SFERRO	4.22 mq
BONIFICA	1.85 mq
GRADONATURA	5.09 m
AREA DI GRADONATURA	3.27 mq
RILEVATI SS 121 LOTTO 2A	
RILEVATO	6.61 mq
TERRENO VEGETALE	8.67 m
SOVRASTI. SS 121 LOTTO 2A	
USURA	4.00 m
BINDER	4.00 m
MISTO CEMENTATO	4.00 m

SEZIONE N. : 102  
 QT. PROGETTO : 310.89  
 DIST.PROG. : 2019.87

SEZIONE N. : 15  
 QT. PROGETTO : 309.58  
 DIST.PROG. : 277.38  
 DIST.PREC. : 14.49  
 DIST.SUCC. : 19.68

SCALA 1:200

QT.RIF. 295.000



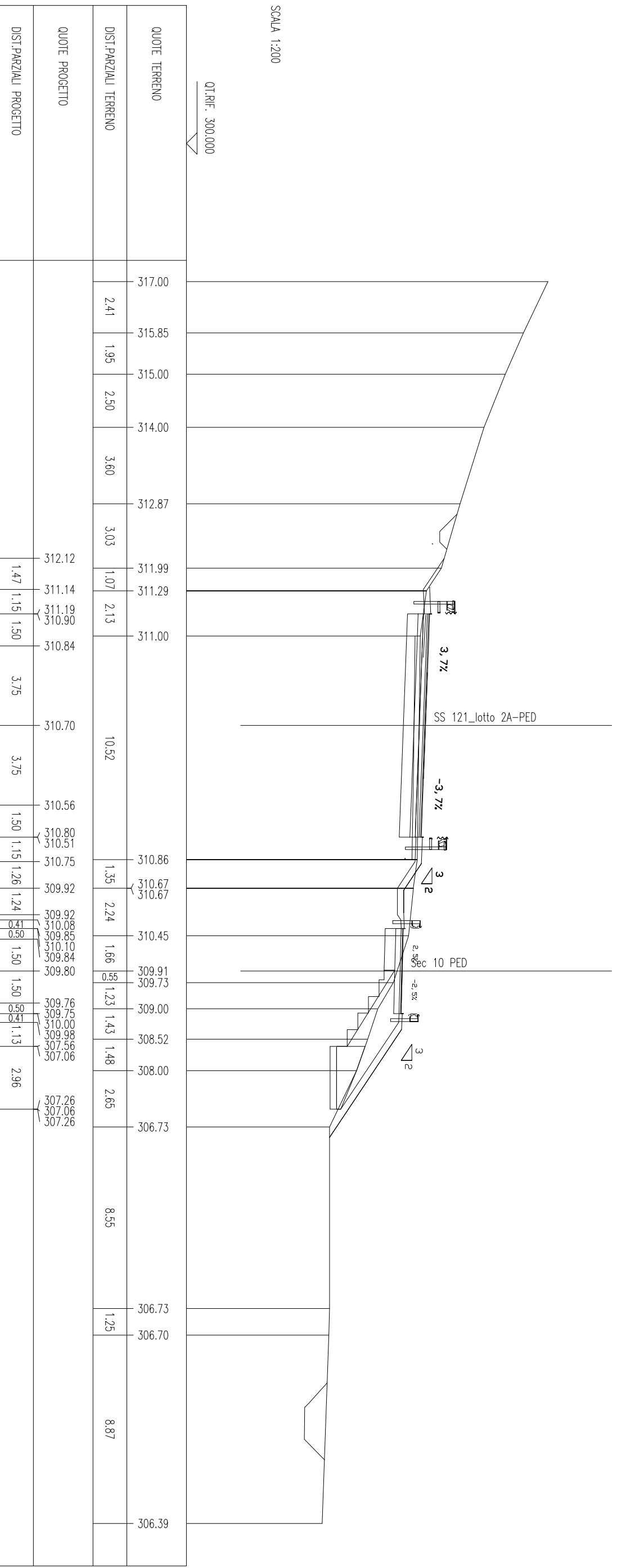
SCAVI BONIFIGHE SS 121 LOTTO 2A	
STERRO	4.21 mq
BONIFICA	1.87 mq
GRADONATURA	4.22 m
AREA DI GRADONATURA	2.39 mq
RILEVATI SS 121 LOTTO 2A	
RILEVATO	5.92 mq
TERRENO VEGETALE	8.66 m
SOVRASTI. SS 121 LOTTO 2A	
USURA	4.00 m
BINDER	4.00 m
MISTO CEMENTATO	4.00 m

SEZIONE N. : 103  
 QT. PROGETTO : 311.24  
 DIST.PROG. : 2039.87

SEZIONE N. : 16  
 QT. PROGETTO : 310.15  
 DIST.PROG. : 297.07  
 DIST.PREC. : 19.68  
 DIST.SUCC. : 19.48

SCALA 1:200

QT.RIF. 300.000

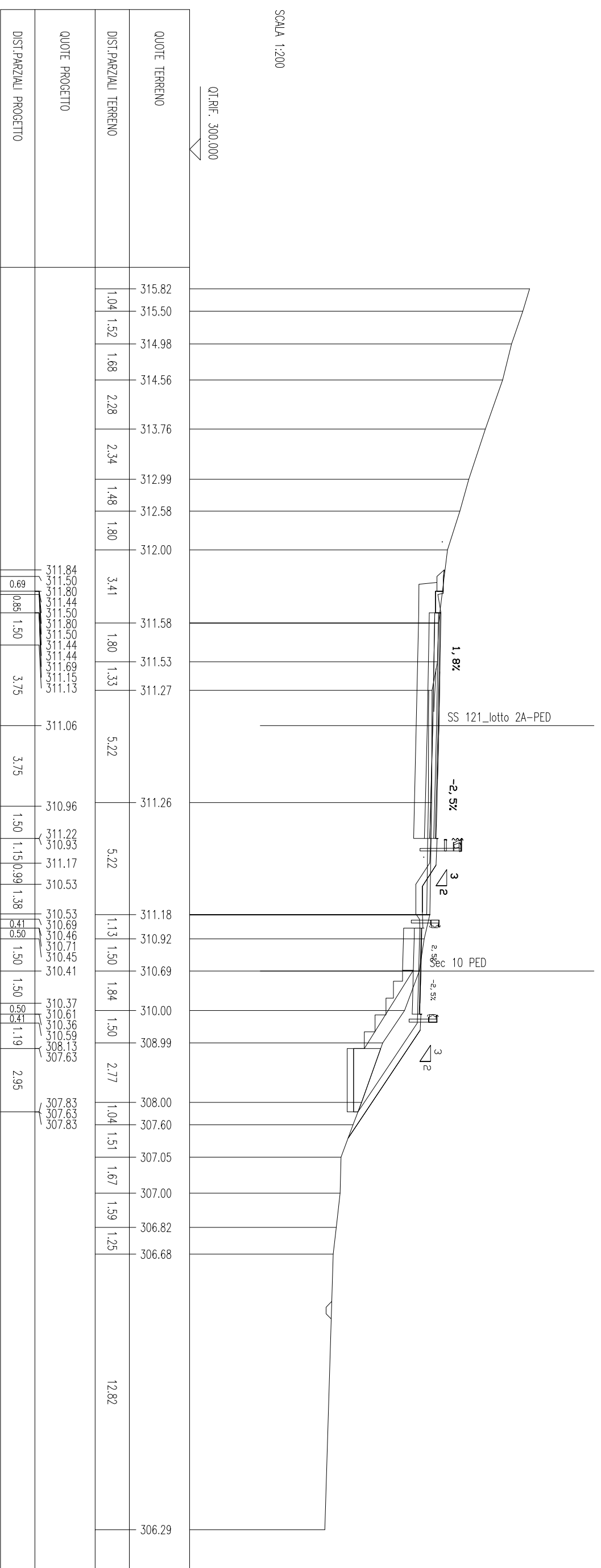




SCAVI BONIFEGHE SS 121 LOTTO 2A	
STERRO	3,38 mq
BONIFICA	1,87 mq
GRADONATURA	4,29 m
AREA DI GRADONATURA	3,16 mq
RILEVATI SS 121 LOTTO 2A	
RILEVATO	5,27 mq
TERRENO VEGETALE	8,75 m
SOVRASTI. SS 121 LOTTO 2A	
USURA	4,00 m
BINDER	4,00 m
MISTO CEMENTIATO	4,00 m

SEZIONE N. : 104  
 QT. PROGETTO : 3111,60  
 DIST.PROG. : 2059,87

SEZIONE N. : 17  
 QT. PROGETTO : 310,76  
 DIST.PROG. : 316,55  
 DIST.PREC. : 19,48  
 DIST.SUCC. : 2,02

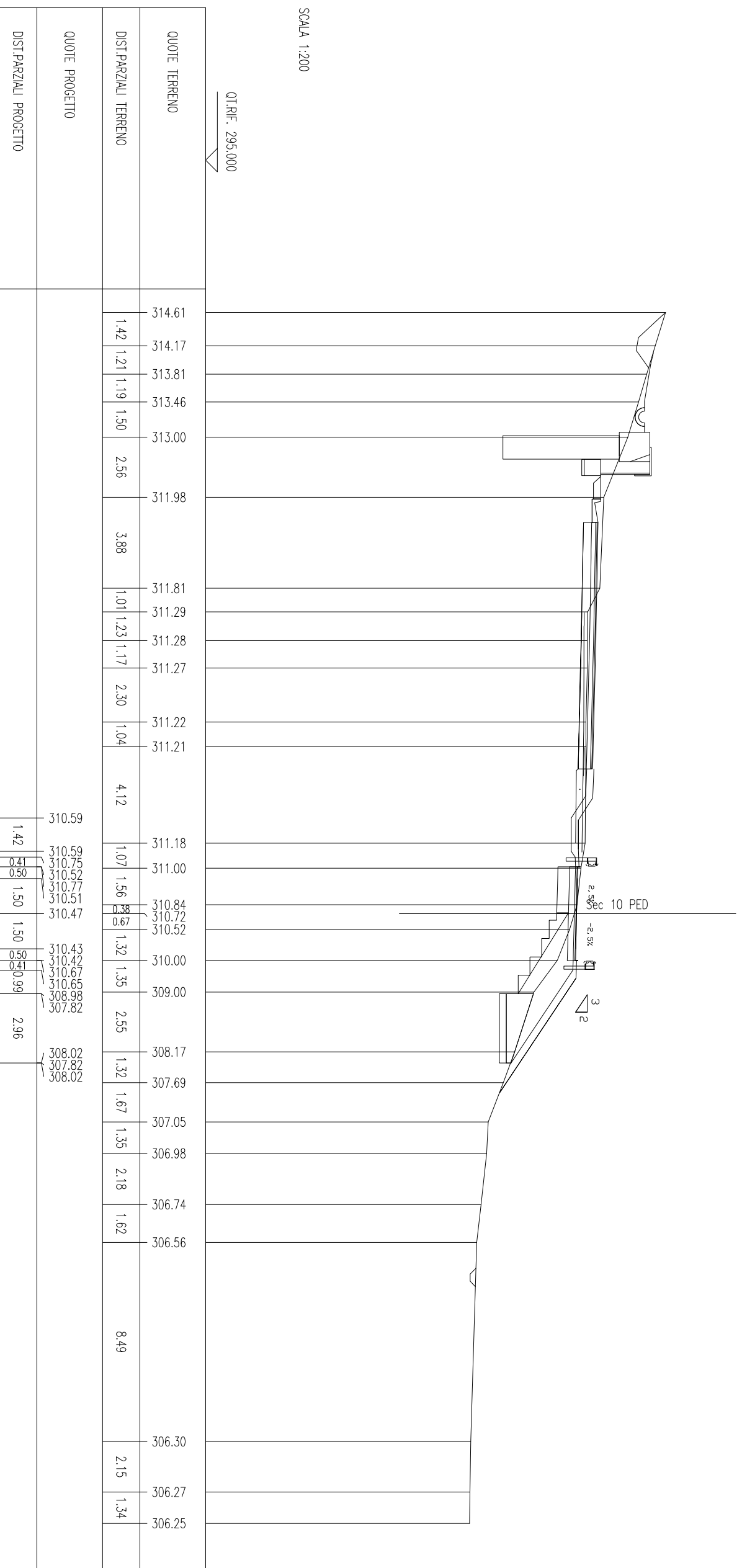


SCAVI BONIFIGHE SS 121 LOTTO 2A	
STERRO	3.97 mq
BONIFICA	1.88 mq
GRADONATURA	4.05 m
AREA DI GRADONATURA	2.95 mq
RILEVATI SS 121 LOTTO 2A	
RILEVATO	5.08 mq
TERRENO VEGETALE	8.63 m
SOVRASTI. SS 121 LOTTO 2A	
USURA	4.00 m
BINDER	4.00 m
MISTO CEMENTATO	4.00 m

SEZIONE N. : 17A  
 Q.T. PROGETTO : 310.82  
 DIST.PROG. : 318.56  
 DIST.PREC. : 2.02  
 DIST.SUCC. : 4.30

SCALA 1:200

Q.T.RIF. 295,000



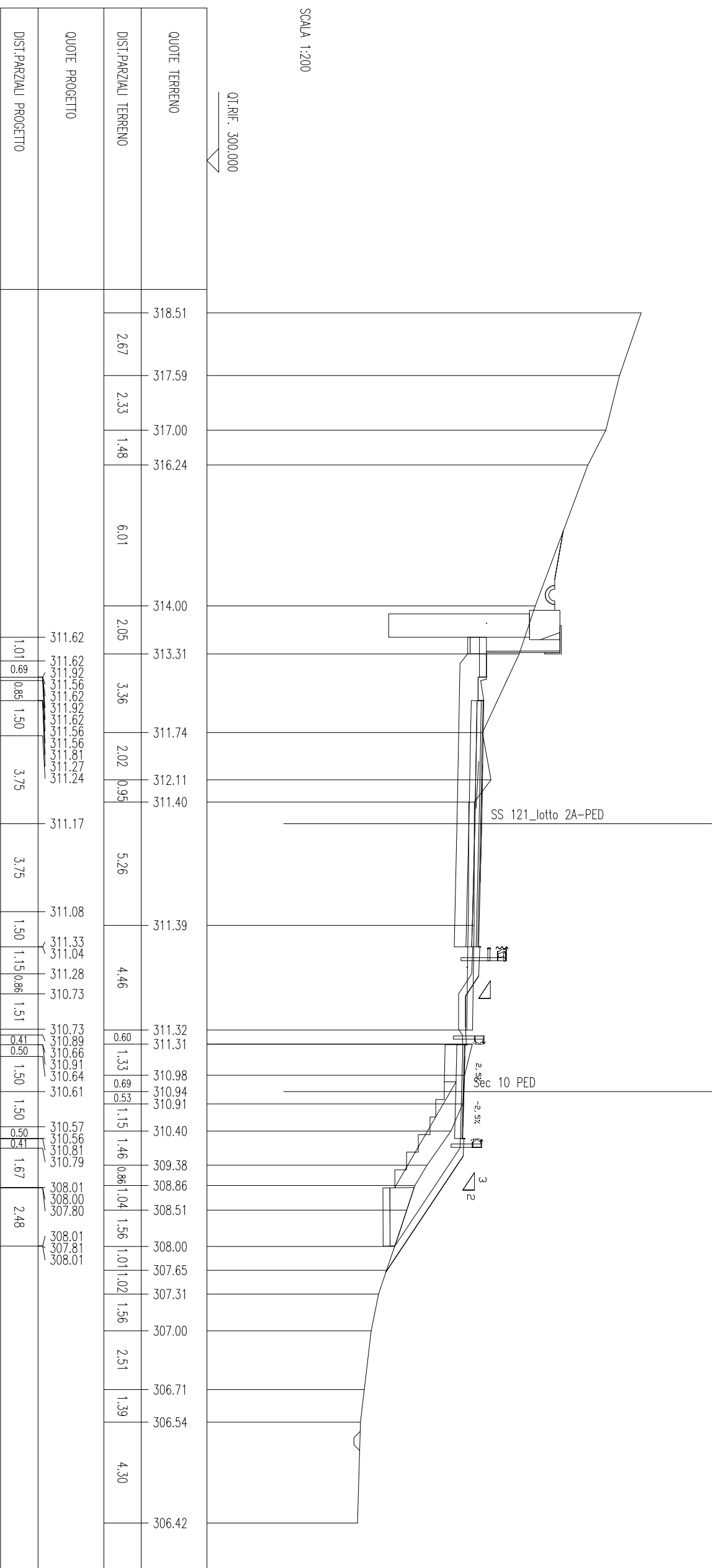
SCAVI BONIFEGE SS 121 LOTTO 2A	
STERRO	2,74 mq
BONIFICA	1,53 mq
GRADONATURA	5,21 mq
AREA DI GRADONATURA	4,02 mq
RILEVATI SS 121 LOTTO 2A	
RILEVATO	4,53 mq
TERRENO VEGETALE	8,79 m
SOVRASTI. SS 121 LOTTO 2A	
USURA	4,00 m
BINDER	4,00 m
MISTO CEMENTATO	4,00 m

SEZIONE N. : 104.A  
 Q.T. PROGETTO : 311,71  
 DIST.PROG. : 2066,26

SEZIONE N. : 17.B  
 Q.T. PROGETTO : 310,96  
 DIST.PROG. : 322,86  
 DIST.PREC. : 4,30  
 DIST.SUCC. : 2,87

SCALA 1:200

Q.T.RIF. 300,000

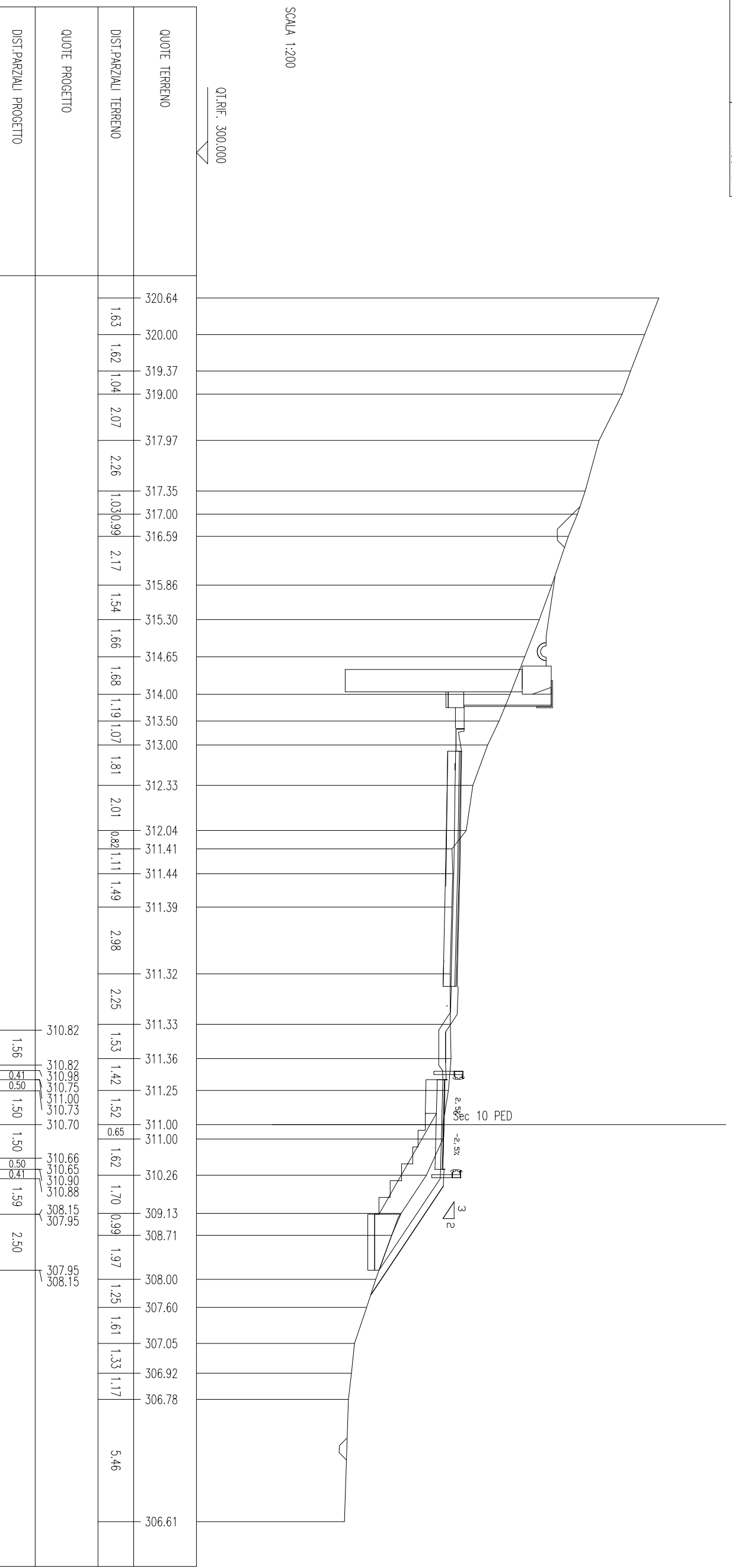


SCAVI BONIFIGHE SS 121 LOTTO 2A	
STERRO	3.92 mq
BONIFICA	1.50 mq
GRADONATURA	5.18 m
AREA DI GRADONATURA	4.35 mq
RILEVATI SS 121 LOTTO 2A	
RILEVATO	4.03 mq
TERRENO VEGETALE	8.72 m
SOVRASTI. SS 121 LOTTO 2A	
USURA	4.00 m
BINDER	4.00 m
MISTO CEMENTATO	4.00 m

SEZIONE N. : 17C  
 QT. PROGETTO : 311.05  
 DIST.PROG. : 325.73  
 DIST.PREC. : 2.87  
 DIST.SUCC. : 10.69

SCALA 1:200

QT.RIF. 300.000

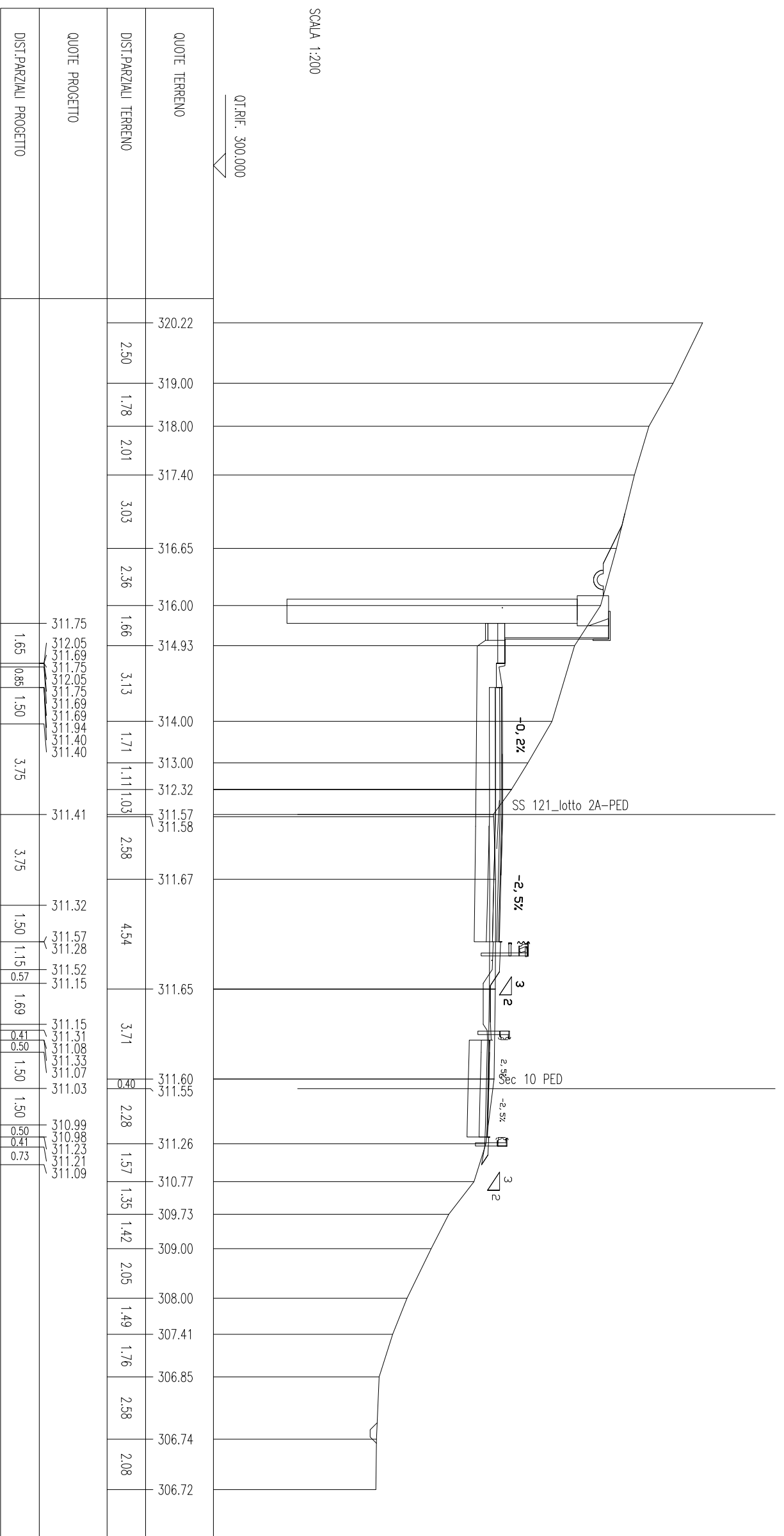


QUOTE TERRENO	320.64	320.00	319.37	319.00	317.97	317.35	317.00	316.59	315.86	315.30	314.65	314.00	313.50	313.00	312.33	312.04	311.41	311.44	311.39	311.32	311.33	311.36	311.25	311.00	311.00	310.26	309.13	308.71	308.00	307.60	307.05	306.92	306.78	306.61	
DIST.PARZIALI TERRENO	1.63	1.62	1.04	2.07	2.26	1.03	0.99	2.17	1.54	1.66	1.68	1.19	1.07	1.81	2.01	0.82	1.11	1.49	2.98	2.25	1.53	1.42	1.52	0.99	1.62	1.70	0.99	1.97	1.25	1.61	1.33	1.17	5.46		
QUOTE PROGETTO																					310.82	310.82	310.98	310.75	311.00	310.73	310.70	310.66	310.65	310.90	310.88	308.15	307.95	307.95	308.15
DIST.PARZIALI PROGETTO																					1.56	0.41	0.50	1.50	1.50	1.50	0.50	0.41	1.59	2.50					

SCAVI BONIFICHE SS 121 LOTTO 2A	
STERRO	1,57 mq
BONIFICA	2,00 mq
SCARIFICA	3,72 m
DEMOLIZIONE SOVRASTRUTTURA	0,41 mq
RILEVATI SS 121 LOTTO 2A	
RILEVATO	0,03 mq
TERRENO VEGETALE	3,48 m
SOVRAST. SS 121 LOTTO 2A	
USURA	4,00 m
BINDER	4,00 m
MISTO CEMENTATO	4,00 m

SEZIONE N. : 105  
 QT. PROGETTO : 311.95  
 DIST.PROG. : 2079.87

SEZIONE N. : 18  
 QT. PROGETTO : 311.38  
 DIST.PROG. : 336.42  
 DIST.PREC. : 10.69  
 DIST.SUCC. : 19.76






SCAVI BONIFICHE SS 121 LOTTO 2A	
SIERRO	0,42 mq
BONIFICA	2,00 mq
SCARIFICA	6,34 mq
DEMOLIZIONE SOVRASTRUTTURA	0,58 mq
RILEVATI SS 121 LOTTO 2A	
RILEVATO	0,05 mq
TERRENO VEGETALE	3,41 m
SOVRAST. SS 121 LOTTO 2A	
USURA	4,00 m
BINDER	4,00 m
MISTO CEMENTATO	4,00 m

SEZIONE N. : 106A  
 Q.T. PROGETTO : 312,36  
 DIST. PROG. : 2103,02

SEZIONE N. : 19A  
 Q.T. PROGETTO : 312,03  
 DIST. PROG. : 359,54  
 DIST. PREC. : 3,35  
 DIST. SUCC. : 1,60

SCALA 1:200

Q.T. RIF. 300,000



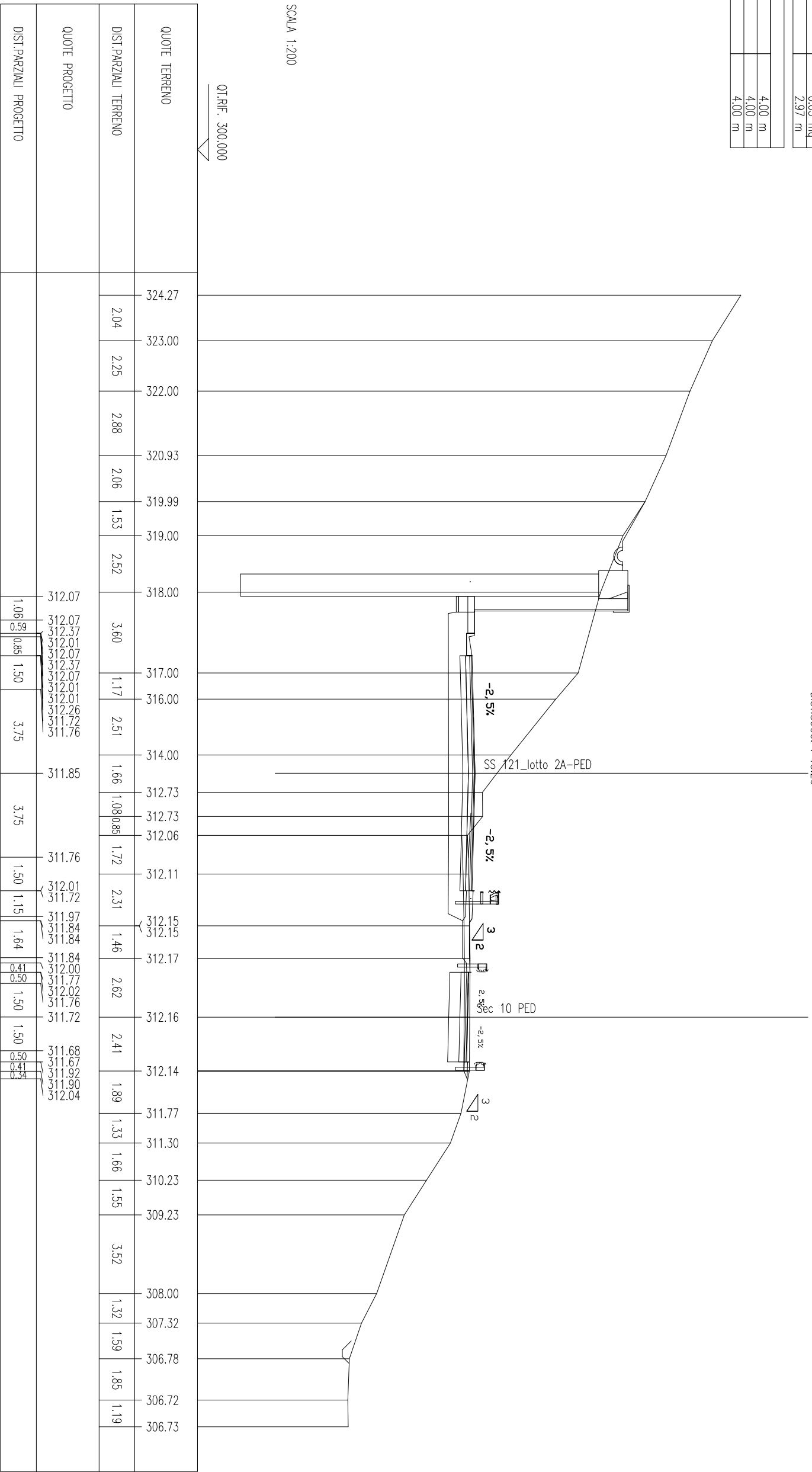
SCAVI BONIFICHE SS 121 LOTTO 2A	
SIERRO	0,35 mq
BONIFICA	2,00 mq
SCARIFICA	6,49 mq
DEMOLIZIONE SOVRASTRUTTURA	0,56 mq
RILEVATI SS 121 LOTTO 2A	
RILEVATO	0,05 mq
TERRENO VEGETALE	2,97 m
SOVRASTI. SS 121 LOTTO 2A	
USURA	4,00 m
BINDER	4,00 m
MISTO CEMENTATO	4,00 m

SEZIONE N. : 106.B  
 Q.T. PROGETTO : 312,39  
 DIST.PROG. : 2104,82

SEZIONE N. : 19.B  
 Q.T. PROGETTO : 312,07  
 DIST.PROG. : 361,14  
 DIST.PREC. : 1,60  
 DIST.SUCC. : 15,26

SCALA 1:200

Q.T.RIF. 300,000



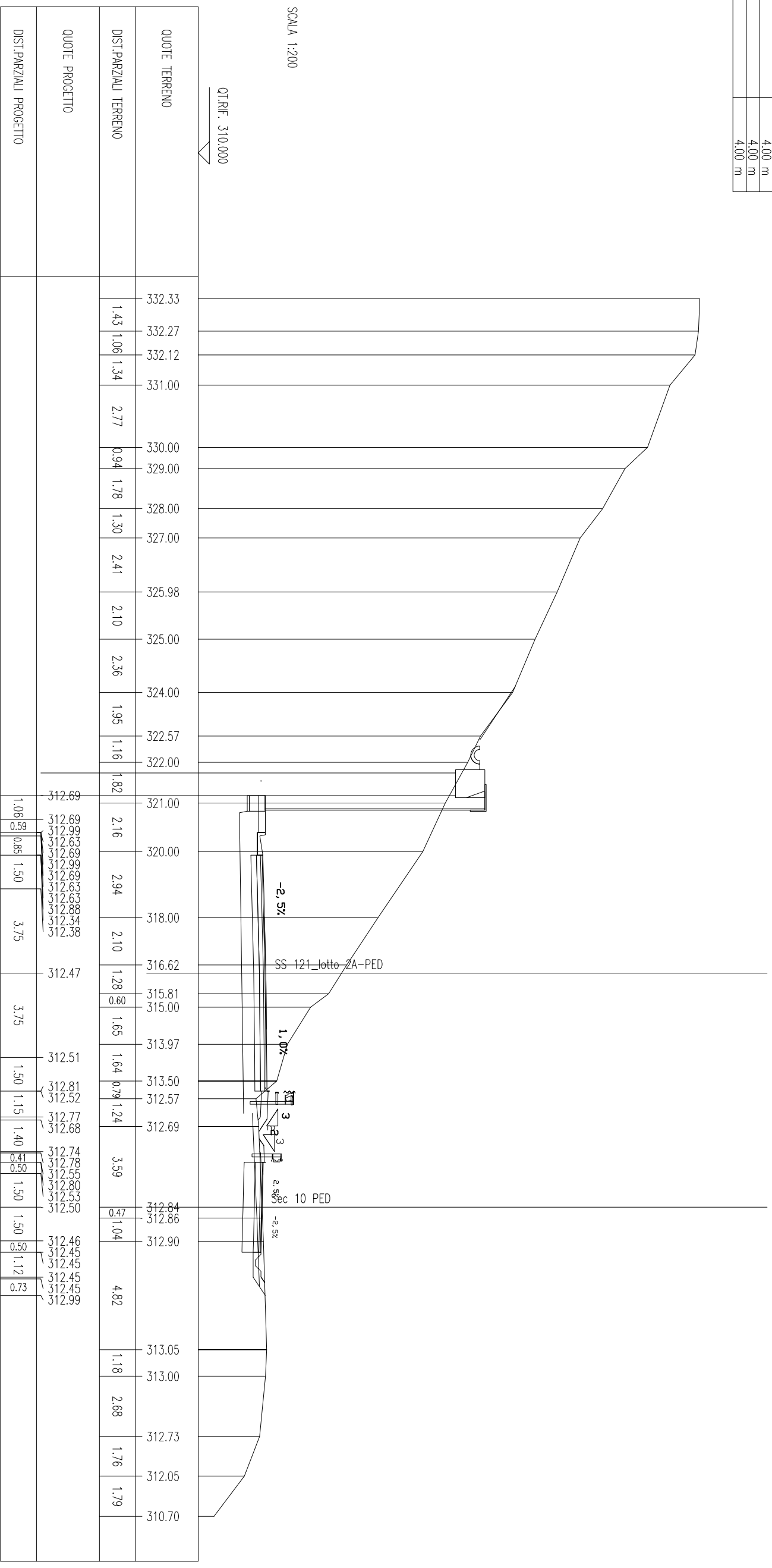




SCAVI BONIFICHE SS 121 LOTTO 2A	
STERRO	0,52 mq
BONIFICA	1,99 mq
SCARIFICA	7,11 m
DEMOLIZIONE SOVRASTRUTTURA	0,23 mq
RILEVATI SS 121 LOTTO 2A	
RILEVATO	0,15 mq
TERRENO VEGETALE	2,73 m
SOVRAST. SS 121 LOTTO 2A	
USURA	4,00 m
BINDER	4,00 m
MISTO CEMENTATO	4,00 m

SEZIONE N. : 108  
 QT. PROGETTO : 313,01  
 DIST.PROG. : 2139,87

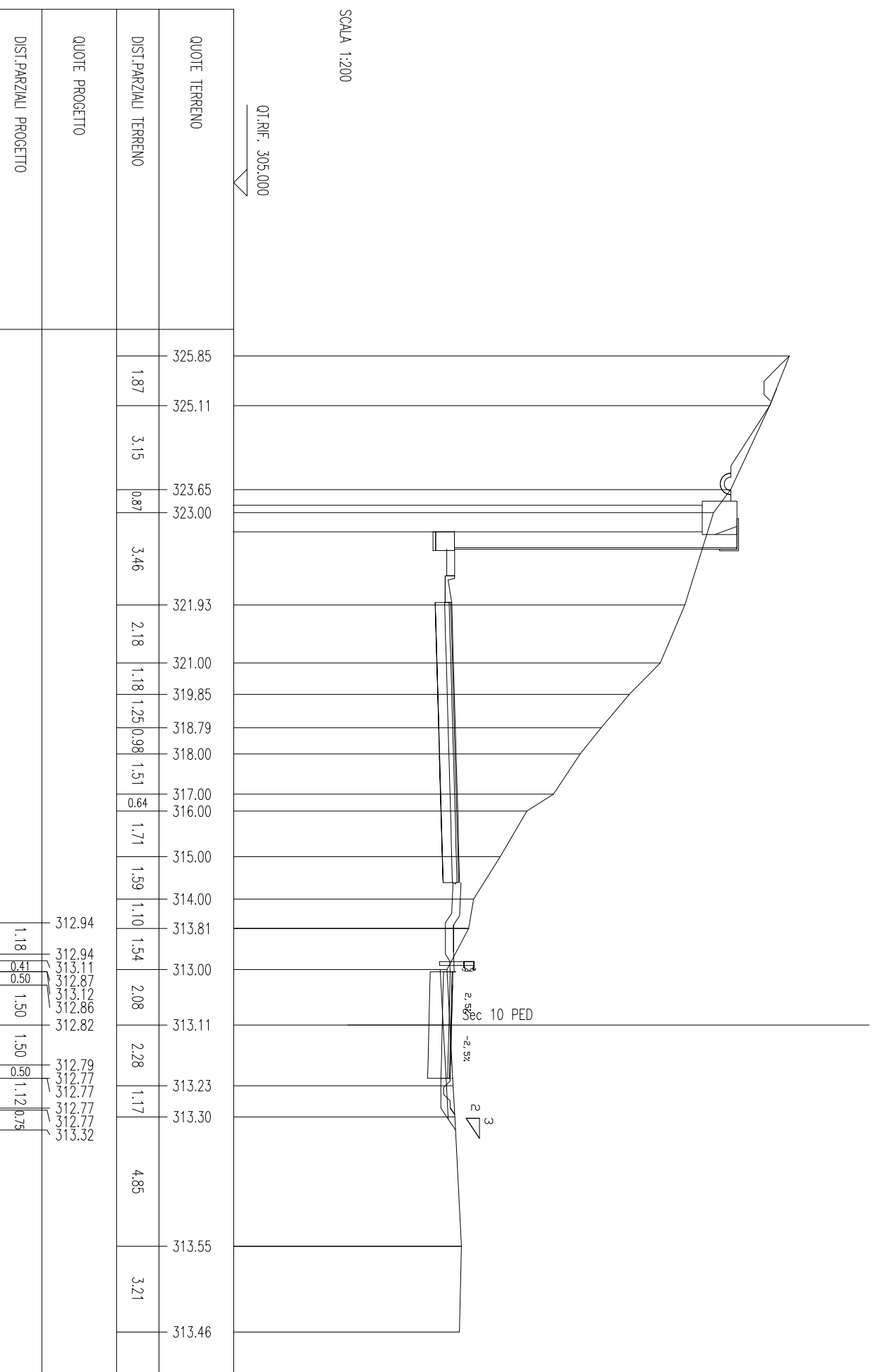
SEZIONE N. : 21  
 QT. PROGETTO : 312,85  
 DIST.PROG. : 396,48  
 DIST.PREC. : 20,08  
 DIST.SUCC. : 18,12



SCAVI BONIFICHE SS 121 LOTTO 2A	
STERRO	1,30 mq
BONIFICA	1,91 mq
SCARIFICA	5,61 m
DEMOLIZIONE SOVRASTRUTTURA	0,13 mq
RILEVATI SS 121 LOTTO 2A	
RILEVATO	0,13 mq
TERRENO VEGETALE	3,36 m
SOVRAST. SS 121 LOTTO 2A	
USURA	4,00 m
BINDER	4,00 m
MISTO CEMENTIATO	4,00 m

SEZIONE N. : 21.A  
 QT. PROGETTO : 313,17  
 DIST.PROG. : 414,60  
 DIST.PREC. : 18,12  
 DIST.SUCC. : 2,05

SCALA 1:200



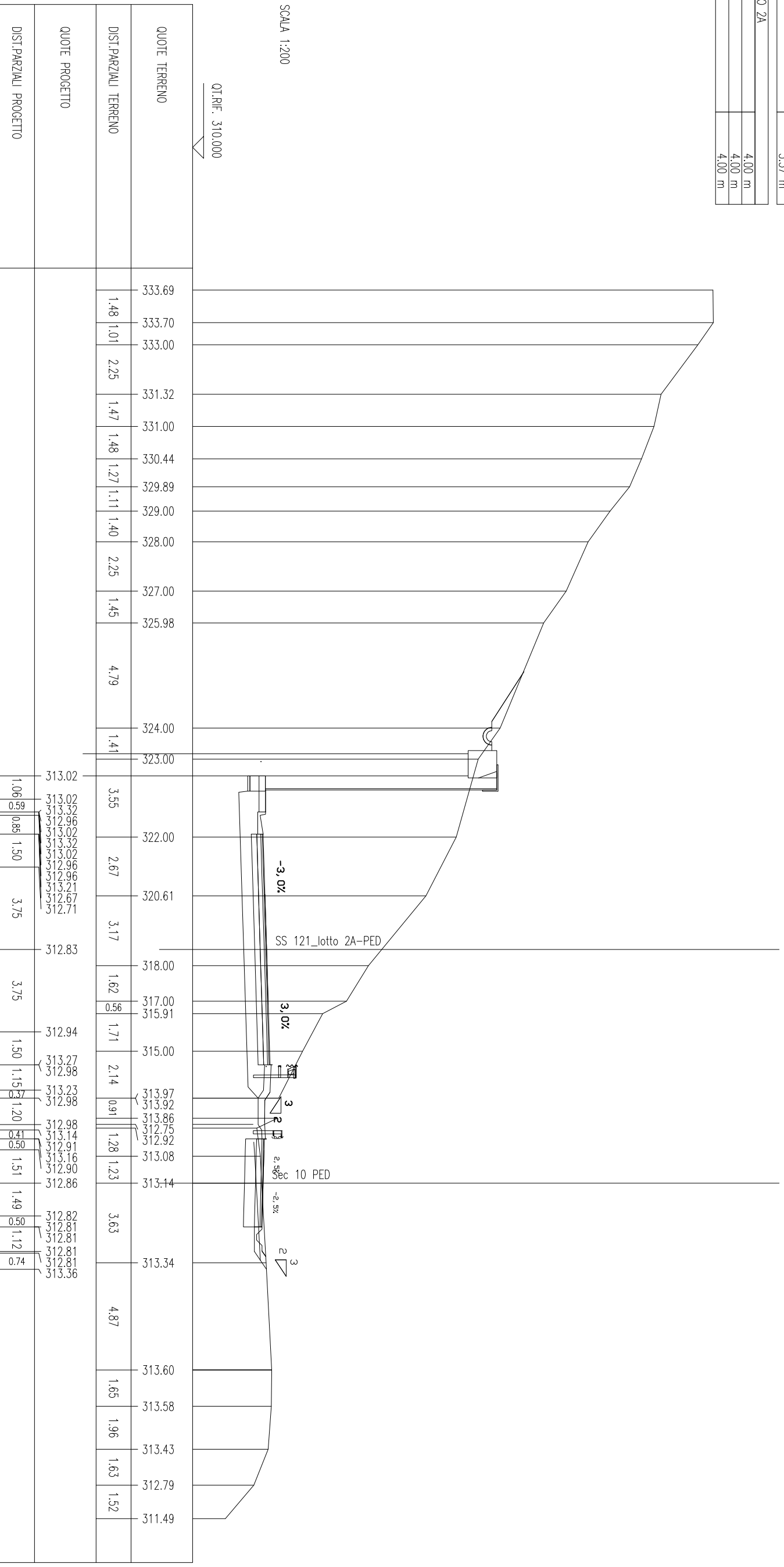
SCAVI BONIFICHE SS 121 LOTTO 2A	
STERRO	0,65 mq
BONIFICA	1,91 mq
SCARIFICA	5,40 mq
DEMOLIZIONE SOVRASTRUTTURA	0,13 mq
RILEVATI SS 121 LOTTO 2A	
RILEVATO	0,18 mq
TERRENO VEGETALE	3,37 m
SOVRASTI. SS 121 LOTTO 2A	
USURA	4,00 m
BINDER	4,00 m
MISTO CEMENTATO	4,00 m

SEZIONE N. : 109  
 QT. PROGETTO : 313,37  
 DIST.PROG. : 2159,87

SEZIONE N. : 22  
 QT. PROGETTO : 313,21  
 DIST.PROG. : 416,64  
 DIST.PREC. : 2,05  
 DIST.SUCC. : 11,59

SCALA 1:200

QT.RIF. 310,000



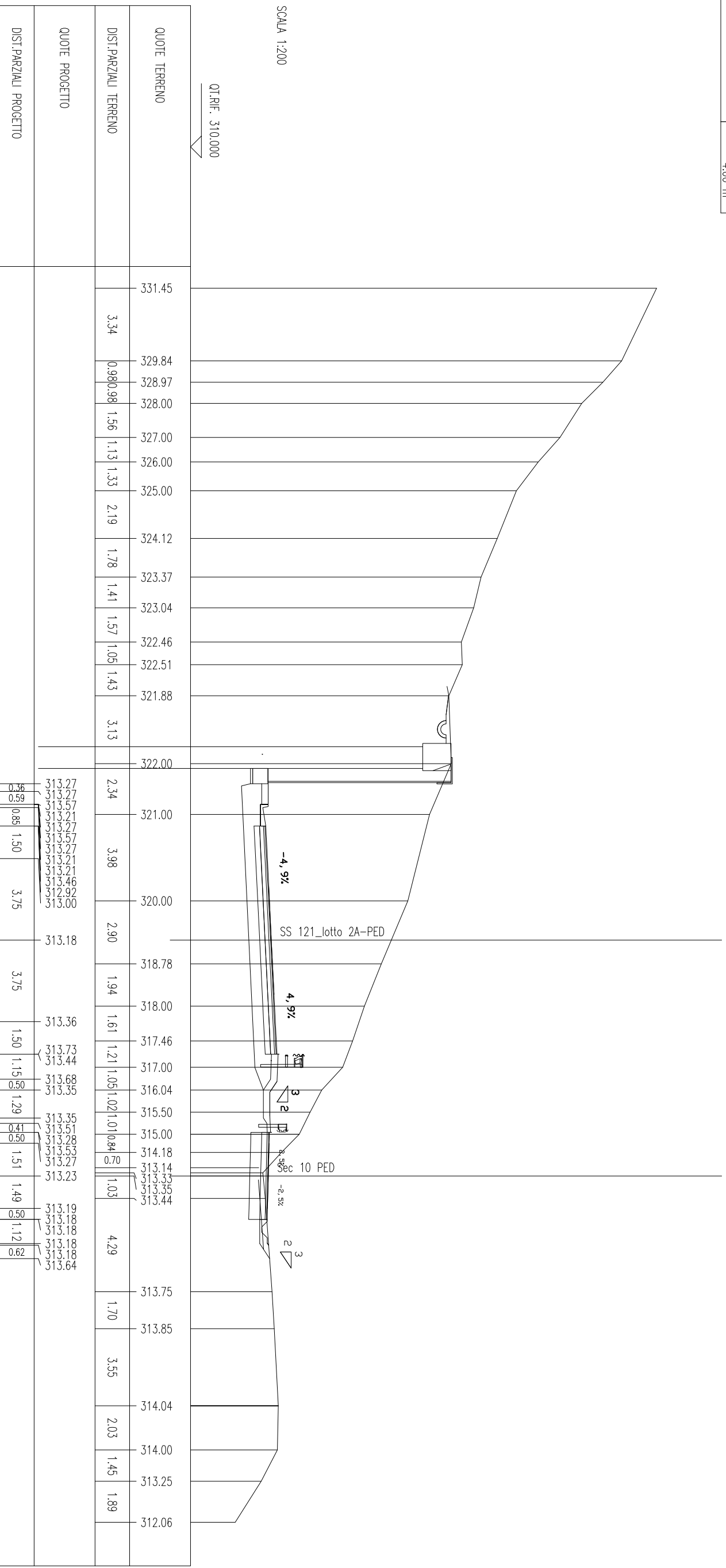
QUOTE TERRENO	DIST.PARZIALI TERRENO	QUOTE PROGETTO	DIST.PARZIALI PROGETTO
333.69	1.48	313.02	1.06
333.70	1.01	313.02	0.65
333.00	2.25	313.32	0.88
331.32	1.47	312.96	1.50
331.00	1.48	313.02	3.75
330.44	1.27	313.32	3.75
329.89	1.11	313.02	1.50
329.00	1.40	313.32	1.50
328.00	2.25	313.02	3.75
327.00	1.45	312.96	3.75
325.98	4.79	312.96	1.50
324.00	1.41	313.21	3.75
323.00	3.55	312.67	3.75
322.00	2.67	312.71	3.75
320.61	3.17	312.83	3.75
318.00	1.62	312.94	1.50
317.00	0.96	313.27	1.50
315.91	1.71	312.98	1.50
315.00	2.14	313.23	1.20
313.97	0.91	312.98	0.41
313.92	1.28	313.14	0.50
313.86	1.23	312.91	1.51
312.75	3.63	313.16	1.49
312.92	4.87	312.90	0.50
313.08	1.65	312.86	1.12
313.14	1.96	312.82	0.74
313.34	1.63	312.81	
313.34	1.52	312.81	
313.60		312.81	
313.58		313.36	
313.43			
312.79			
311.49			



SCAVI BONIFICHE SS 121 LOTTO 2A	
STERRO	6.17 mq
BONIFICA	1.95 mq
SCARIFICA	3.21 m
RILEVATI SS 121 LOTTO 2A	
RILEVATO	0.05 mq
TERRENO VEGETALE	3.29 m
SOVRAST. SS 121 LOTTO 2A	
USURA	4.00 m
BINDER	4.00 m
MISTO CEMENTATO	4.00 m

SEZIONE N. : 110  
 QT. PROGETTO : 313.72  
 DIST.PROG. : 2179.87

SEZIONE N. : 23  
 QT. PROGETTO : 313.58  
 DIST.PROG. : 437.15  
 DIST.PREC. : 8.91  
 DIST.SUCC. : 20.58





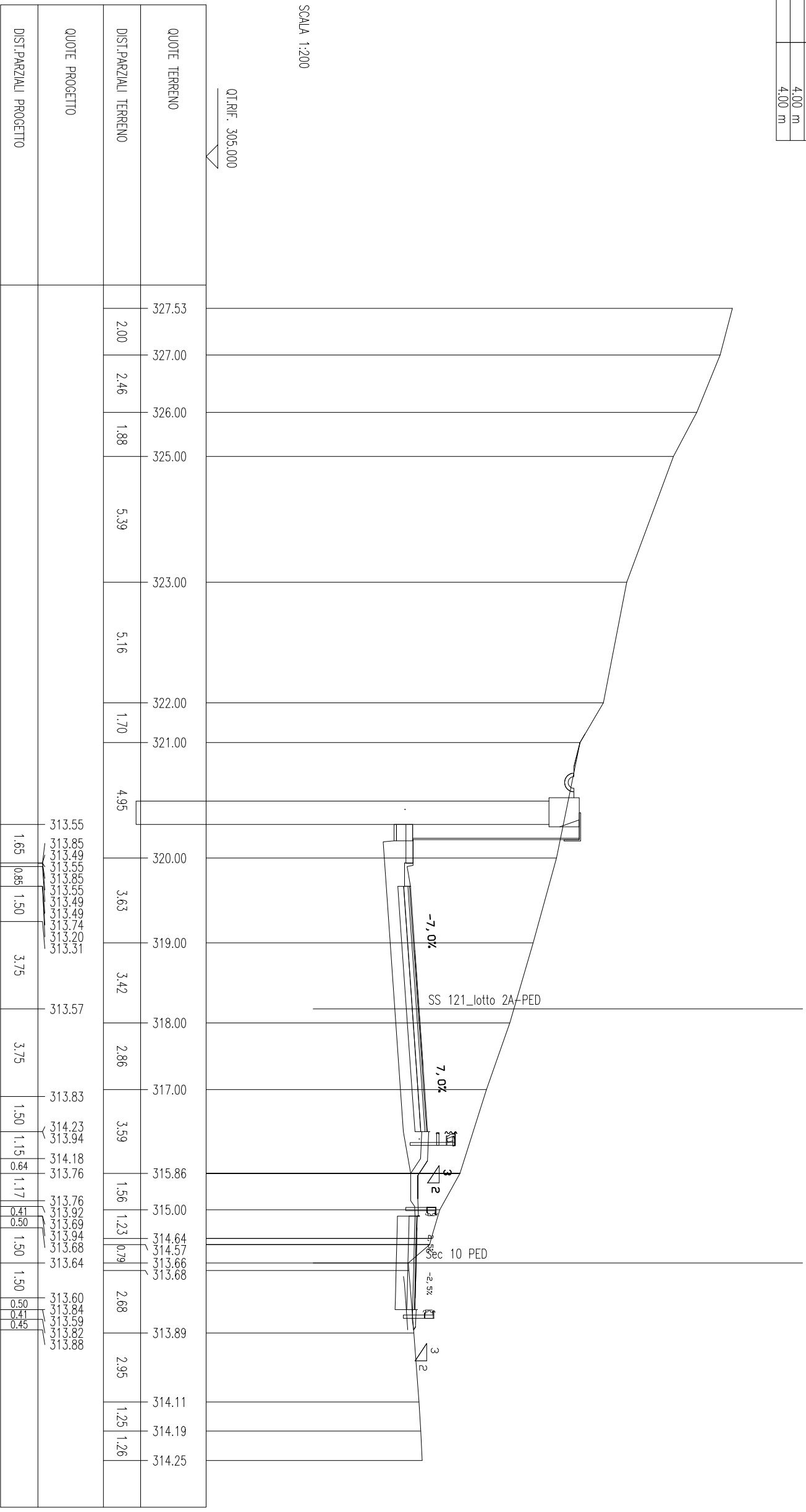
SCAVI BONIFICHE SS 121 LOTTO 2A	
STERRO	4.54 mq
BONIFICA	1.88 mq
SCARIFICA	2.29 m
RILEVATI SS 121 LOTTO 2A	
RILEVATO	0.34 mq
TERRENO VEGETALE	2.63 m
SOVRAST. SS 121 LOTTO 2A	
USURA	4.00 m
BINDER	4.00 m
MISTO CEMENTATO	4.00 m

SEZIONE N. : 111A  
 QT. PROGETTO : 314.11  
 DIST.PROG. : 2202.03

SEZIONE N. : 24  
 QT. PROGETTO : 313.99  
 DIST.PROG. : 459.93  
 DIST.PREC. : 2.21  
 DIST.SUCC. : 10.12

SCALA 1:200

QT.RIF. 305.000



QUOTE TERRENO	DIST.PARZIALI TERRENO	QUOTE PROGETTO	DIST.PARZIALI PROGETTO
327.53	2.00	313.55	1.65
327.00	2.46	313.85	0.86
326.00	1.88	313.49	1.50
325.00	5.39	313.55	3.75
323.00	5.16	313.85	3.75
322.00	1.70	313.55	3.75
321.00	4.95	313.49	1.50
320.00	3.63	313.74	1.50
319.00	3.42	313.20	1.50
318.00	2.86	313.31	1.50
317.00	3.59	313.57	1.50
315.86	1.56	313.83	1.50
315.00	1.23	314.23	1.15
314.64	0.79	313.94	0.64
314.57	2.68	314.18	1.17
313.66	2.95	313.76	0.41
313.68	1.25	313.76	0.50
313.89	1.26	313.92	0.50
314.11		313.69	1.50
314.19		313.94	1.50
314.25		313.68	1.50
		313.64	1.50
		313.60	0.50
		313.84	0.41
		313.59	0.45
		313.82	
		313.88	



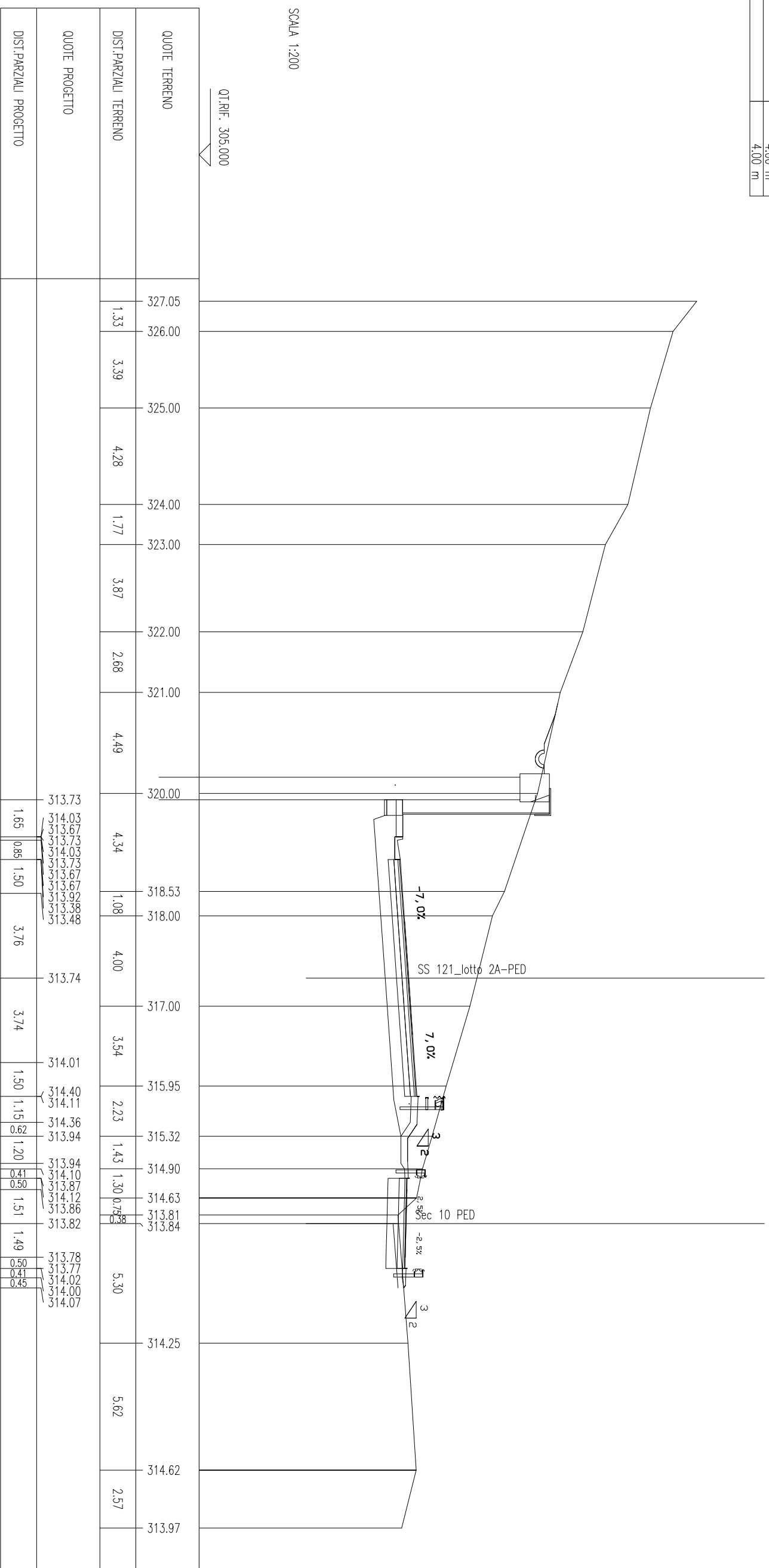
SCAVI BONIFICHE SS 121 LOTTO 2A	
STERRO	3.02 mq
BONIFICA	1.77 mq
SCARIFICA	2.83 m
RILEVATI SS 121 LOTTO 2A	
RILEVATO	0.44 mq
TERRENO VEGETALE	2.66 m
SOVRAST. SS 121 LOTTO 2A	
USURA	4.00 m
BINDER	4.00 m
MISTO CEMENTATO	4.00 m

SEZIONE N. : 111.B  
 Q.T. PROGETTO : 314.28  
 DIST.PROG. : 2211.85

SEZIONE N. : 24.A  
 Q.T. PROGETTO : 314.17  
 DIST.PROG. : 470.05  
 DIST.PREC. : 10.12  
 DIST.SUCC. : 4.11

SCALA 1:200

Q.T.RIF. 305.000

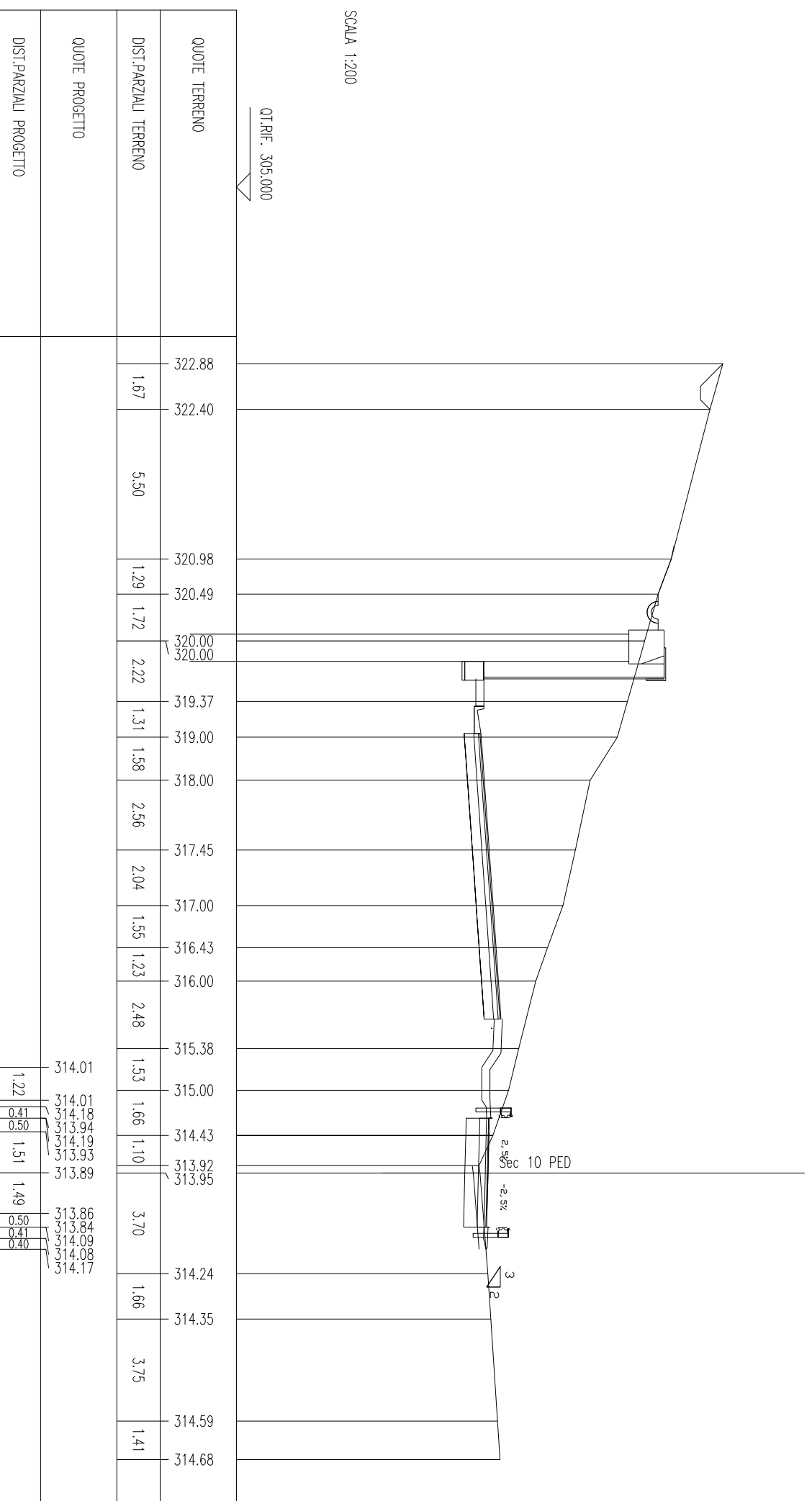


SCAVI BONIFICHE SS 121 LOTTO 2A	
STERRO	2.32 mq
BONIFICA	1.78 mq
SCARIFICA	3.05 m
RILEVATI SS 121 LOTTO 2A	
RILEVATO	0.42 mq
TERRENO VEGETALE	2.61 m
SOVRAST. SS 121 LOTTO 2A	
USURA	4.00 m
BINDER	4.00 m
MISTO CEMENTATO	4.00 m

SEZIONE N. : 24/B  
 QT. PROGETTO : 314,24  
 DIST.PROG. : 474,16  
 DIST.PREC. : 4,11  
 DIST.SUCC. : 4,20

SCALA 1:200

QT.RIF. 305,000



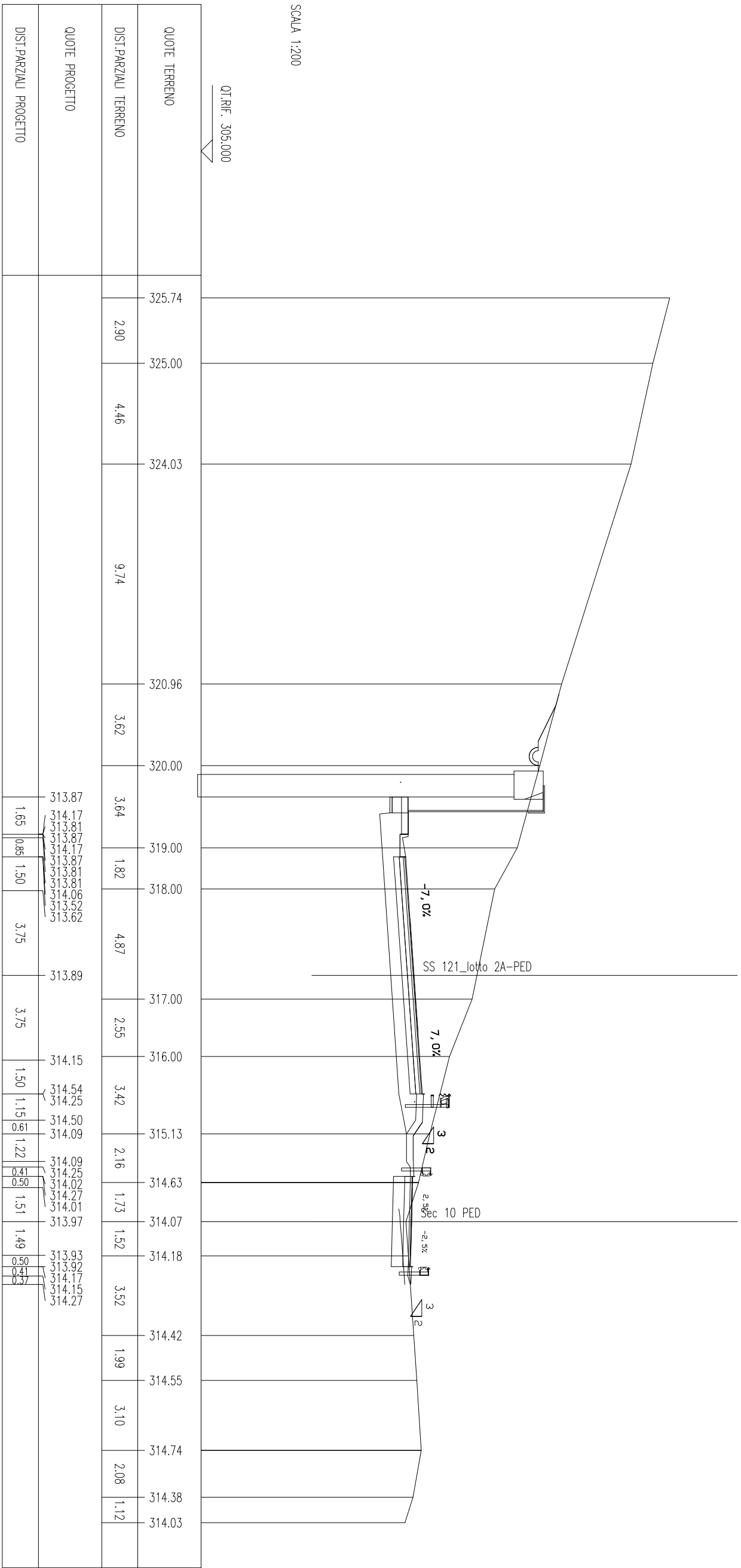
SCAVI BONIFICHE SS 121 LOTTO 2A	
STERRO	2.16 mq
BONIFICA	1.77 mq
SCARIFICA	3.35 m
RILEVATI SS 121 LOTTO 2A	
RILEVATO	0.39 mq
TERRENO VEGETALE	2.58 m
SOVRAST. SS 121 LOTTO 2A	
USURA	4.00 m
BINDER	4.00 m
MISTO CEMENTATO	4.00 m

SEZIONE N. : 112  
 OT. PROGETTO : 314.43  
 DIST.PROG. : 2219.91

SEZIONE N. : 24.C  
 OT. PROGETTO : 314.32  
 DIST.PROG. : 478.36  
 DIST.PREC. : 4.20  
 DIST.SUCC. : 1.81

SCALA 1:200

OT.RIF. 305.000



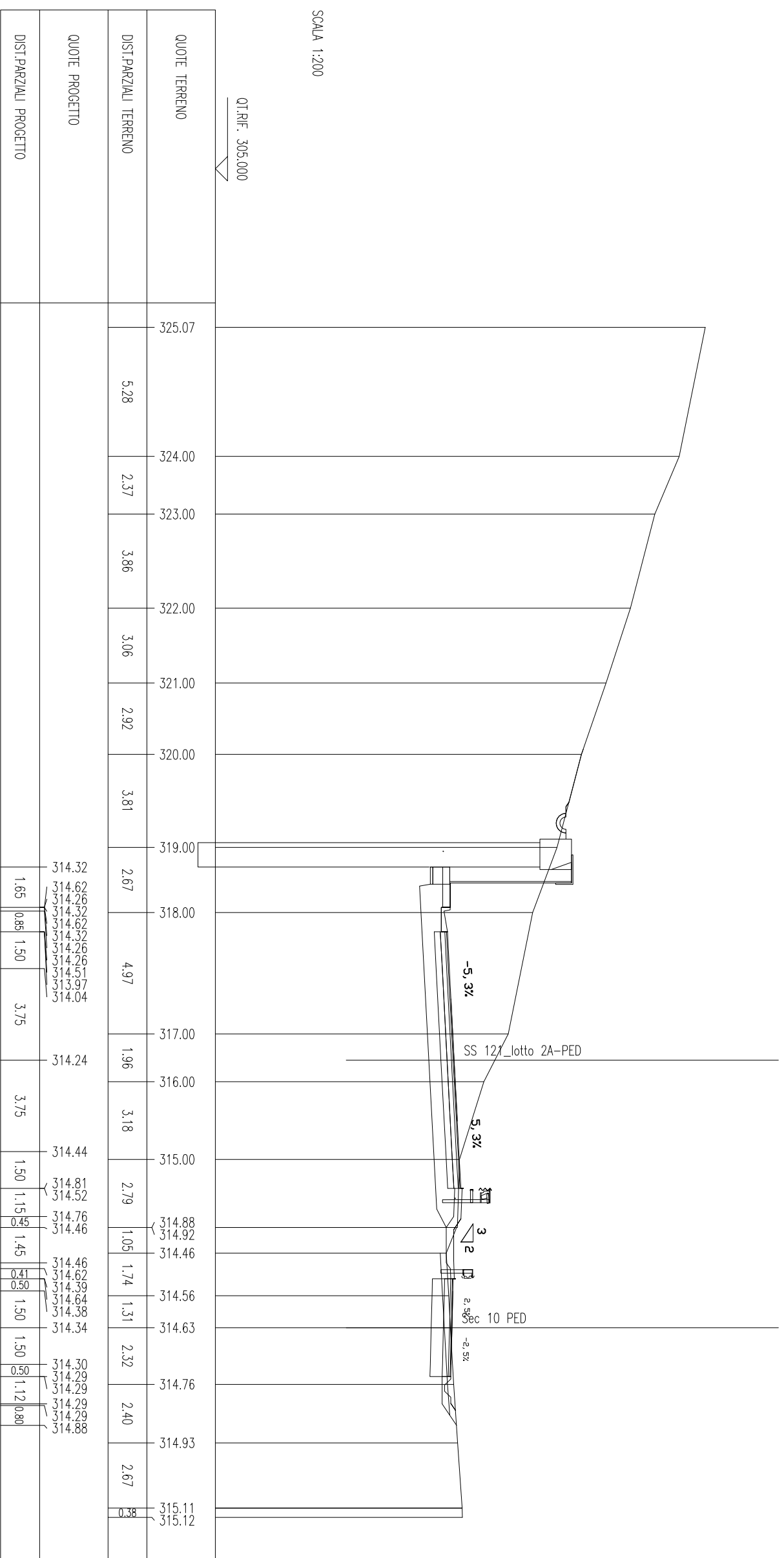


SCAVI BONIFICHE SS 121 LOTTO 2A	
STERRO	0,72 mq
BONIFICA	1,91 mq
SCARIFICA	6,64 mq
DEMOLIZIONE SOVRASTRUTTURA	0,14 mq
RILEVATI SS 121 LOTTO 2A	
RILEVATO	0,40 mq
TERRENO VEGETALE	3,67 m
SOVRAST. SS 121 LOTTO 2A	
USURA	4,00 m
BINDER	4,00 m
MISTO CEMENTATO	4,00 m

SEZIONE N. : 113                      SEZIONE N. : 26  
 QT. PROGETTO : 314,78              QT. PROGETTO : 314,69  
 DIST.PROG. : 2239,95              DIST.PROG. : 498,98  
 DIST.PREC. : 18,81                  DIST.PREC. : 18,81  
 DIST.SUCC. : 20,55

SCALA 1:200

QT.RIF. 305,000



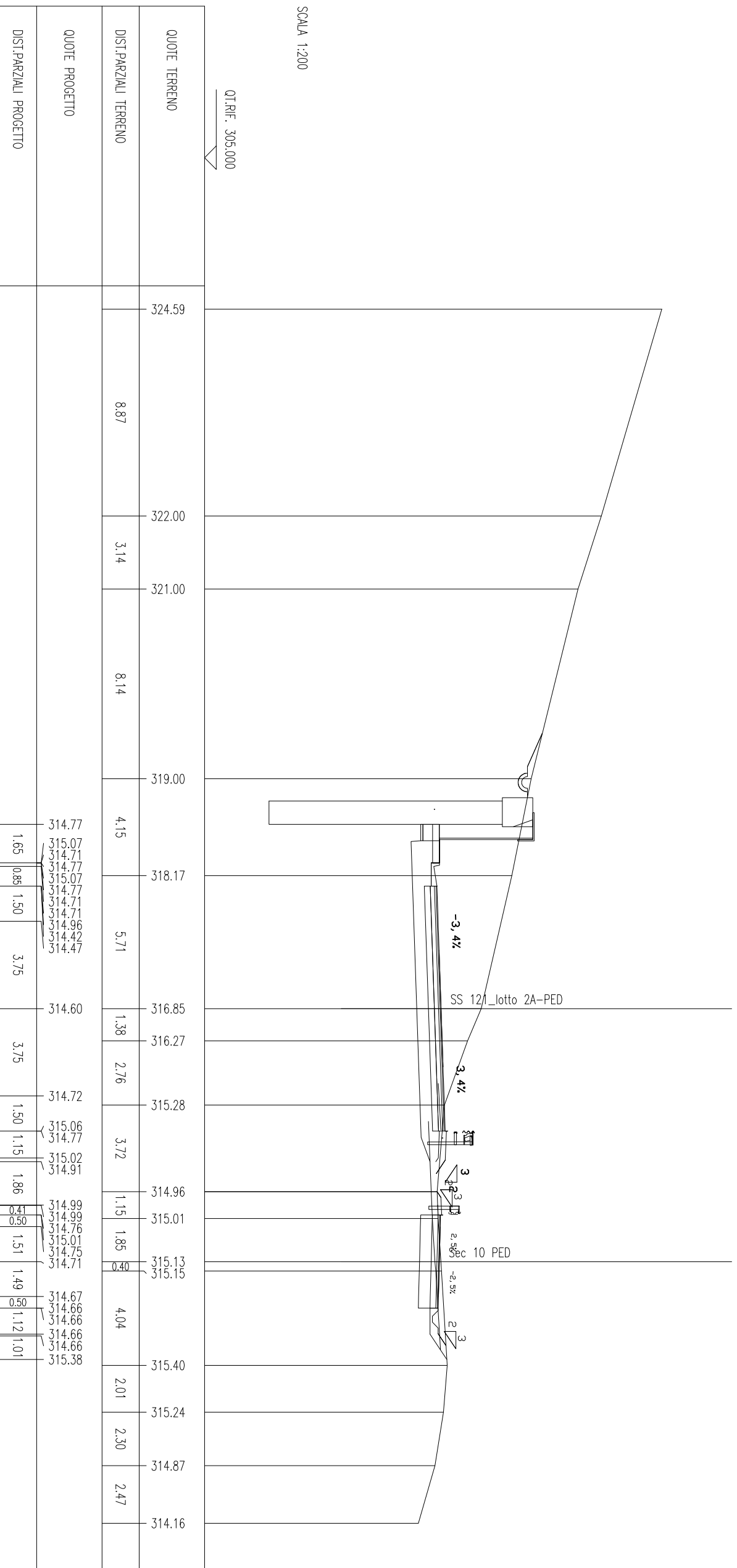
SCAVI BONIFICHE SS 121 LOTTO 2A	
SFERRO	0,78 mq
BONIFICA	1,99 mq
SCARIFICA	6,79 mq
DEMOLIZIONE SOVRASTRUTTURA	0,47 mq
RILEVATI SS 121 LOTTO 2A	
RILEVATO	0,11 mq
TERRENO VEGETALE	2,97 m
SOVRAST. SS 121 LOTTO 2A	
USURA	4,00 m
BINDER	4,00 m
MISTO CEMENTIATO	4,00 m

SEZIONE N. : 114  
 QT. PROGETTO : 315,14  
 DIST.PROG. : 2259,98

SEZIONE N. : 27  
 QT. PROGETTO : 315,06  
 DIST.PROG. : 519,53  
 DIST.PREC. : 20,55  
 DIST.SUCC. : 14,19

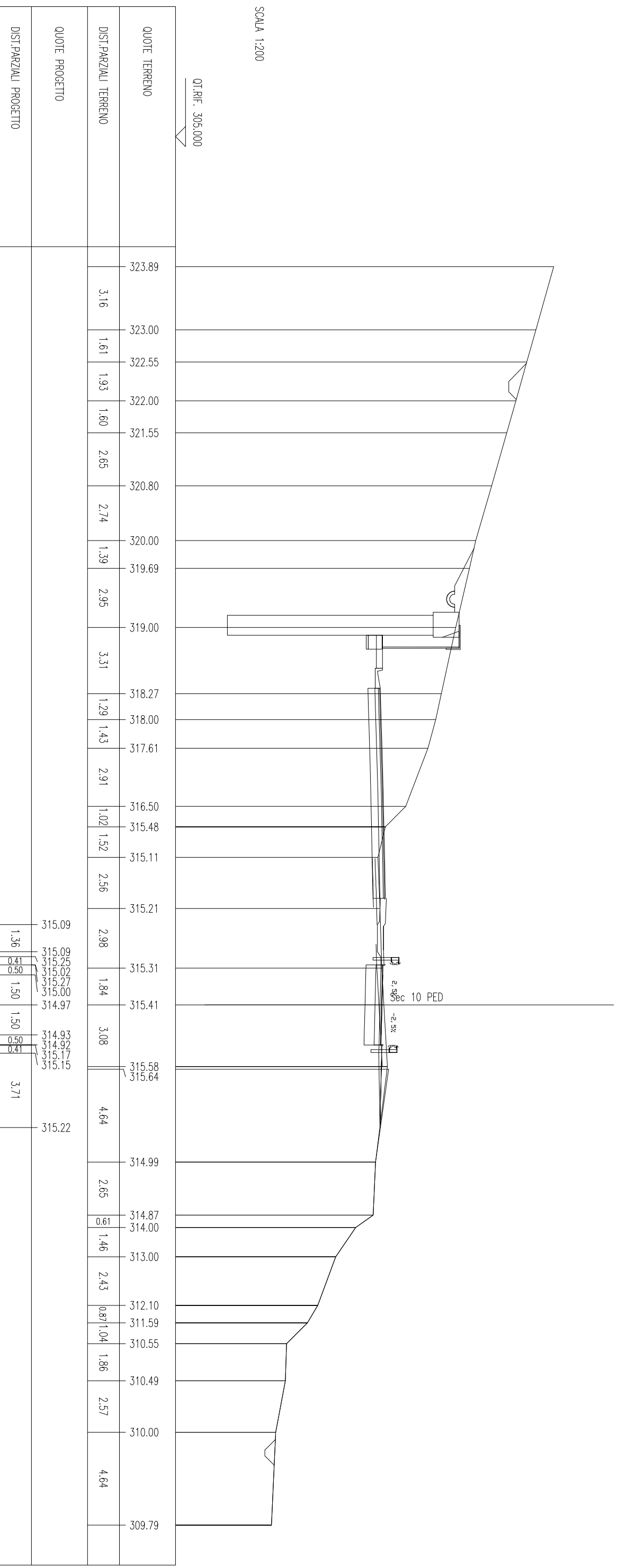
SCALA 1:200

QT.RIF. 305,000



SCAVI BONIFICHE SS 121 LOTTO 2A	
STERRO	1,69 mq
BONIFICA	2,00 mq
SCARIFICA	6,13 m
DEMOLIZIONE SOVRASTRUTTURA	0,92 mq
RILEVATI SS 121 LOTTO 2A	
RILEVATO	0,14 mq
TERRENO VEGETALE	6,06 m
SOVRAST. SS 121 LOTTO 2A	
USURA	4,00 m
BINDER	4,00 m
MISTO CEMENTIATO	4,00 m

SEZIONE N. : 27A  
 QT. PROGETTO : 315,32  
 DIST.PROG. : 533,72  
 DIST.PREC. : 14,19  
 DIST.SUCC. : 6,20



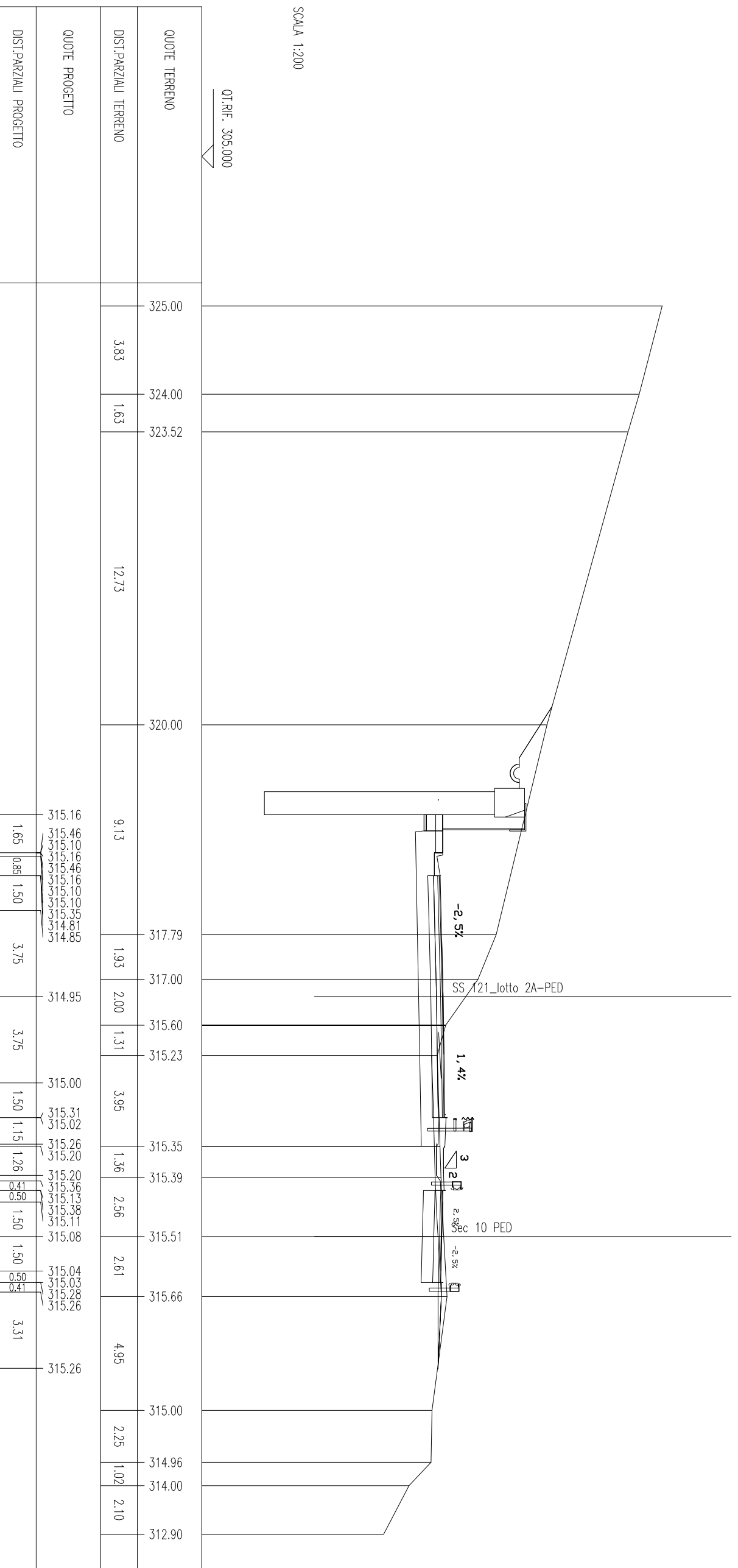
SCAVI BONIFIGHE SS 121 LOTTO 2A	
STERRO	0,81 mq
BONIFICA	2,00 mq
SCARIFICA	6,53 m
DEMOLIZIONE SOVRASTRUTTURA	0,64 mq
RILEVATI SS 121 LOTTO 2A	
RILEVATO	0,23 mq
TERRENO VEGETALE	5,56 m
SOVRAST. SS 121 LOTTO 2A	
USURA	4,00 m
BINDER	4,00 m
MISTO CEMENTIATO	4,00 m

SEZIONE N. : 115  
 QT. PROGETTO : 315,49  
 DIST.PROG. : 2280,02

SEZIONE N. : 28  
 QT. PROGETTO : 315,43  
 DIST.PROG. : 539,92  
 DIST.PREC. : 6,20  
 DIST.SUCC. : 20,11

SCALA 1:200

QT.RIF. 305,000





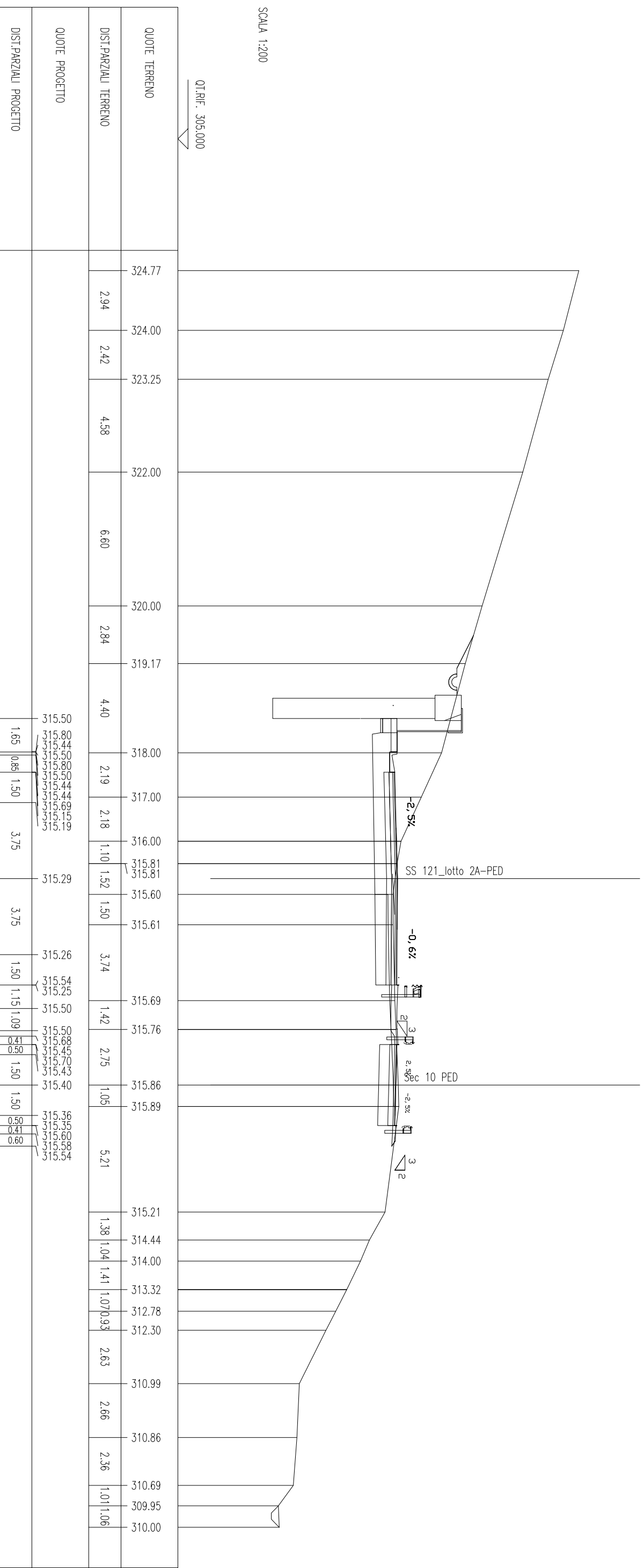
SCAVI BONIFICHE SS 121 LOTTO 2A	
STERRO	0,72 mq
BONIFICA	2,00 mq
SCARIFICA	3,79 m
DEMOLIZIONE SOVRASTRUTTURA	0,42 mq
RILEVATI SS 121 LOTTO 2A	
RILEVATO	0,09 mq
TERRENO VEGETALE	2,76 m
SOVRAST. SS 121 LOTTO 2A	
USURA	4,00 m
BINDER	4,00 m
MISTO CEMENTIATO	4,00 m

SEZIONE N. : 116  
 QT. PROGETTO : 315,83  
 DIST.PROG. : 2300,04

SEZIONE N. : 29  
 QT. PROGETTO : 315,75  
 DIST.PROG. : 560,03  
 DIST.PREC. : 20,11  
 DIST.SUCC. : 8,25

SCALA 1:200

QT.RIF. 305,000



QUOTE PROGETTO	
DIST.PARZIALI PROGETTO	

315.50	1.65
315.80	0.86
315.44	1.50
315.50	
315.80	
315.50	
315.44	
315.44	
315.69	
315.15	
315.19	
315.29	3.75
315.26	3.75
315.54	1.50
315.25	1.15
315.50	1.09
315.50	0.41
315.68	0.50
315.45	1.50
315.70	
315.43	
315.40	1.50
315.36	0.50
315.35	0.41
315.50	
315.60	0.60
315.58	
315.54	

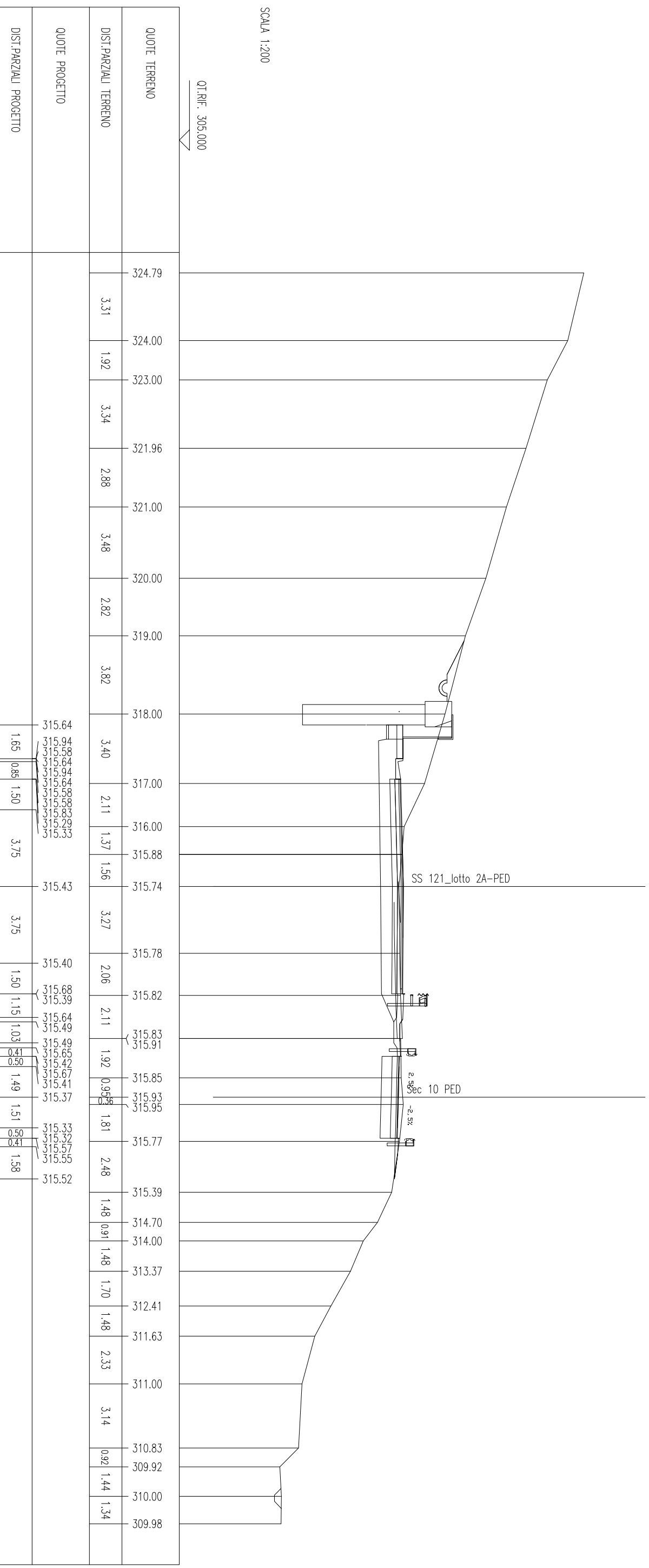
SCAVI BONIFICHE SS 121 LOTTO 2A	
STERRO BONIFICA	2,44 mq 2,00 mq
RILEVATI SS 121 LOTTO 2A	
TERRENO VEGETALE	3,59 m
SOVRAST. SS 121 LOTTO 2A	
USURA	4,00 m
BINDER	4,00 m
MISTO CEMENTATO	4,00 m

SEZIONE N. : 116B  
 Q.T. PROGETTO : 315,97  
 DIST.PROG. : 2308,44

SEZIONE N. : 29A  
 Q.T. PROGETTO : 315,72  
 DIST.PROG. : 568,28  
 DIST.PREC. : 8,25  
 DIST.SUCC. : 10,28

SCALA 1:200

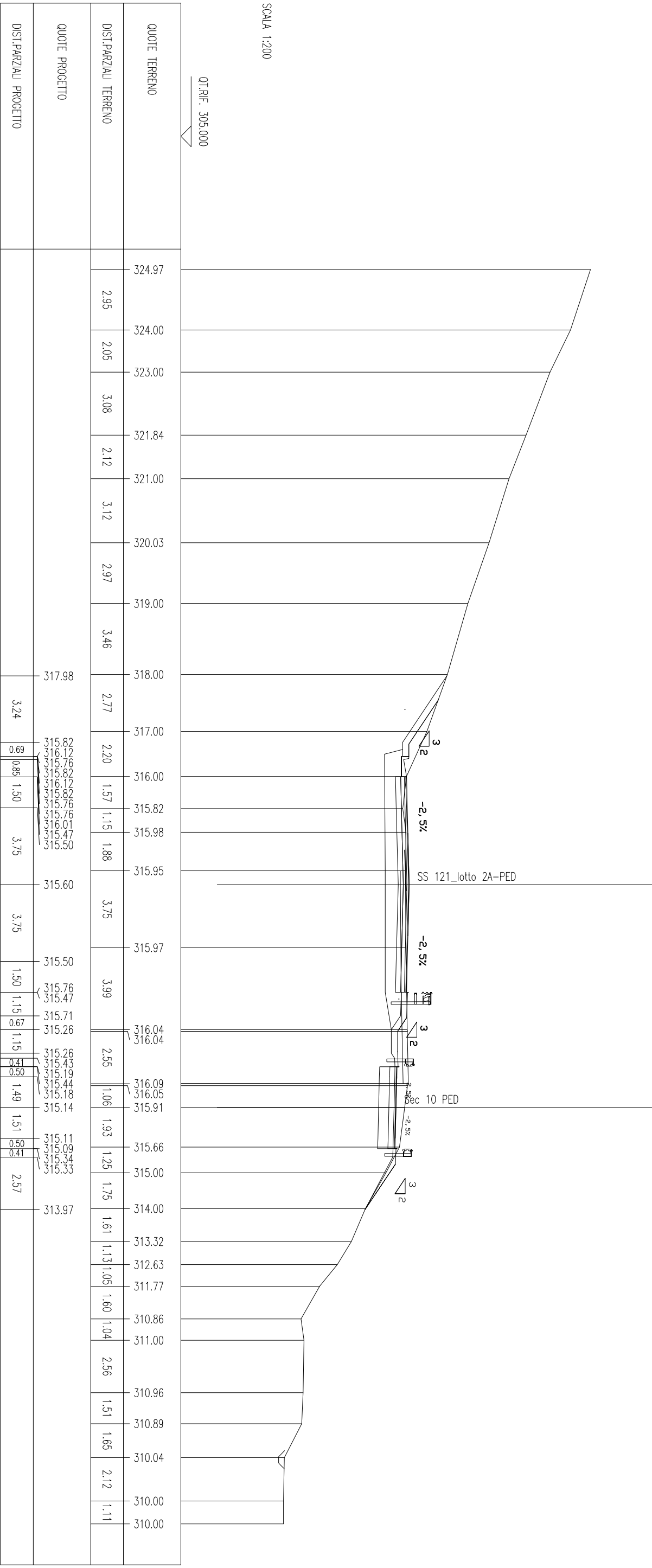
Q1.RIF. 305,000



SCAVI BONIFICHE SS 121 LOTTO 2A	
STERRO	3.20 mq
BONIFICA	2.00 mq
SCARIFICA	2.48 m
DEMOLIZIONE SOVRASTRUTTURA	0.74 mq
RILEVATI SS 121 LOTTO 2A	
TERRENO VEGETALE	5.16 m
SOVRAST. SS 121 LOTTO 2A	
USURA	4.00 m
BINDER	4.00 m
MISTO CEMENTATO	4.00 m

SEZIONE N. : 116A  
 QI. PROGETTO : 316.14  
 DIST.PROG. : 2318.93

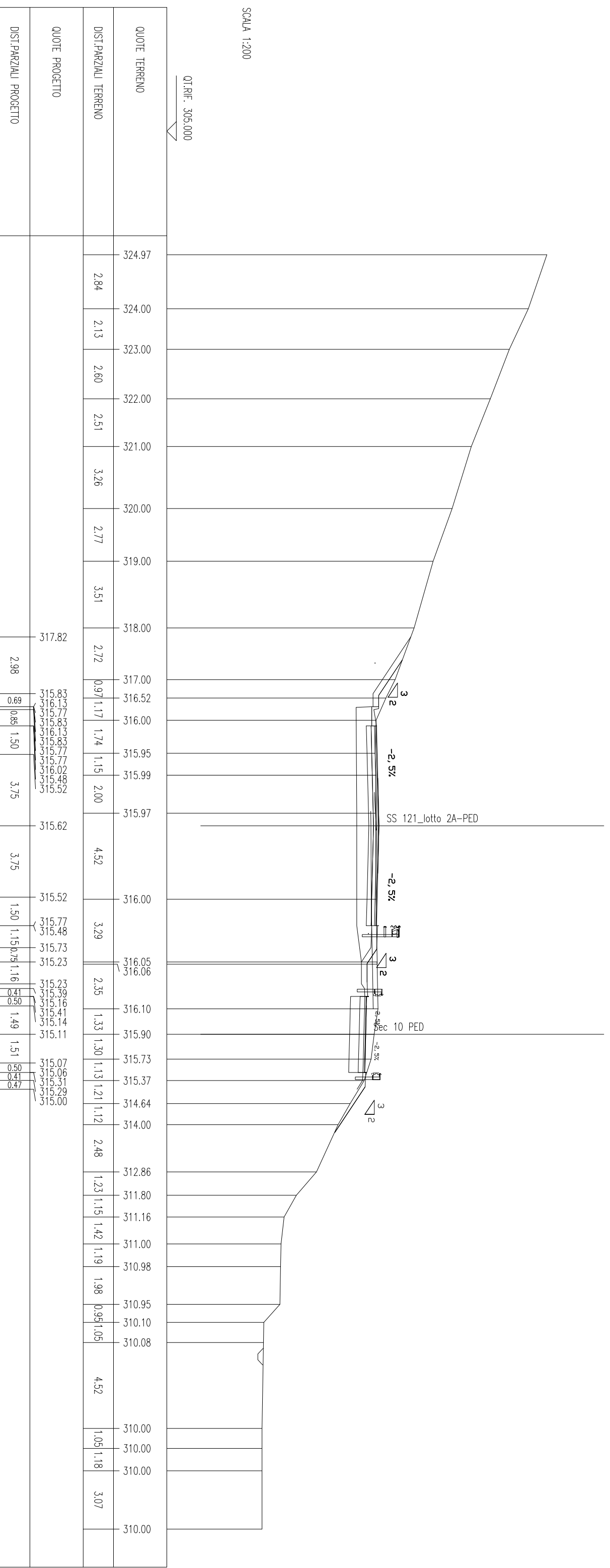
SEZIONE N. : 30  
 QI. PROGETTO : 315.49  
 DIST.PROG. : 578.56  
 DIST.PREC. : 10.28  
 DIST.SUCC. : 1.10



SCAVI BONIFICHE SS 121 LOTTO 2A	
STERRO	3,37 mq
BONIFICA	2,00 mq
SCARIFICA	2,35 mq
DEMOLIZIONE SOVRASTRUTTURA	0,70 mq
RILEVATI SS 121 LOTTO 2A	
TERRENO VEGETALE	5,35 m
SOVRAST. SS 121 LOTTO 2A	
USURA	4,00 m
BINDER	4,00 m
MISTO CEMENTATO	4,00 m

SEZIONE N. : 117  
 Q.T. PROGETTO : 316,16  
 DIST.PROG. : 2320,05

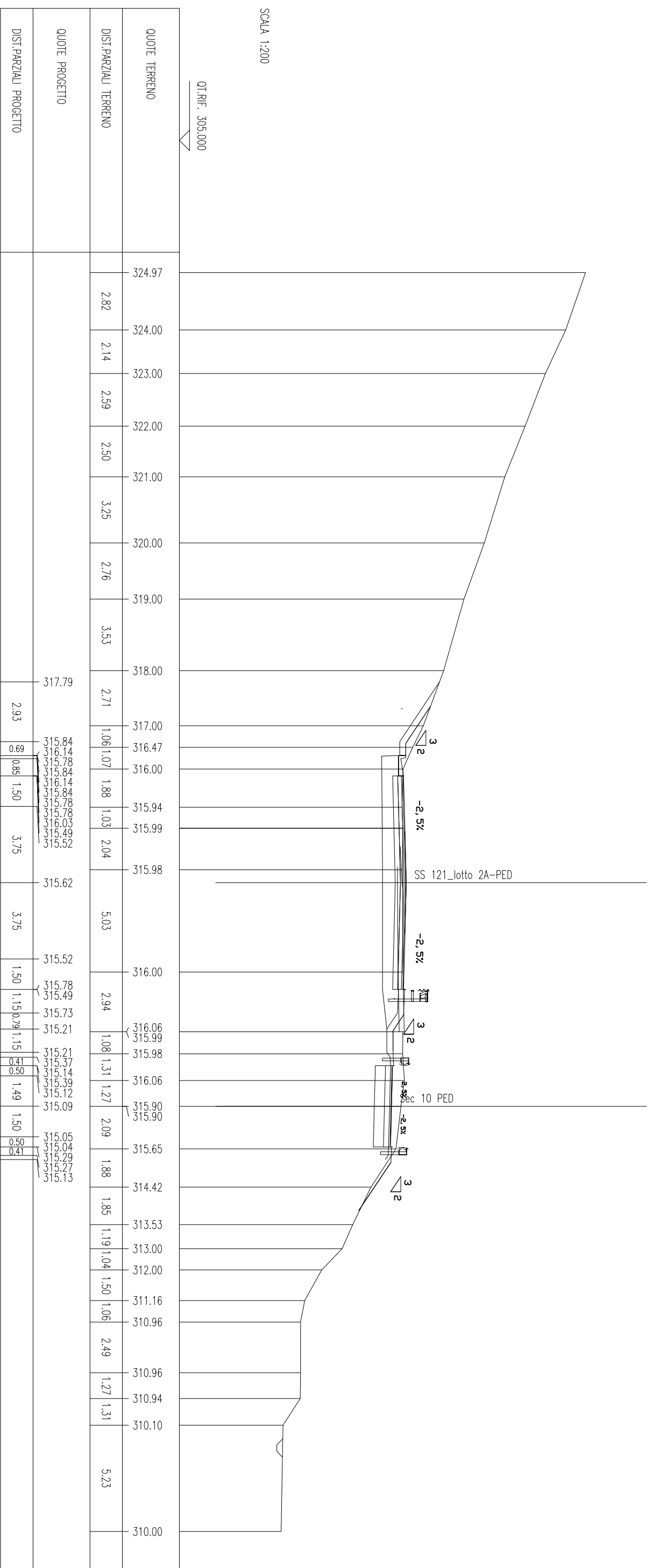
SEZIONE N. : 30A  
 Q.T. PROGETTO : 315,46  
 DIST.PROG. : 579,65  
 DIST.PREC. : 1,10  
 DIST.SUCC. : 0,63



SCAVI BONIFICHE SS 121 LOTTO 2A	
STERRO BONIFICA	4.62 mq 2.00 mq
RIEVAI SS 121 LOTTO 2A	
TERRENO VEGETALE	5.31 m
SOVRAST. SS 121 LOTTO 2A	
USURA	4.00 m
BINDER	4.00 m
MISTO CEMENTATO	4.00 m

SEZIONE N. : 117A  
 Q.T. PROGETTO : 316.16  
 DIST.PROG. : 2320.24

SEZIONE N. : 30B  
 Q.T. PROGETTO : 315.44  
 DIST.PROG. : 580.28  
 DIST.PREC. : 0.63  
 DIST.SUCC. : 18.85

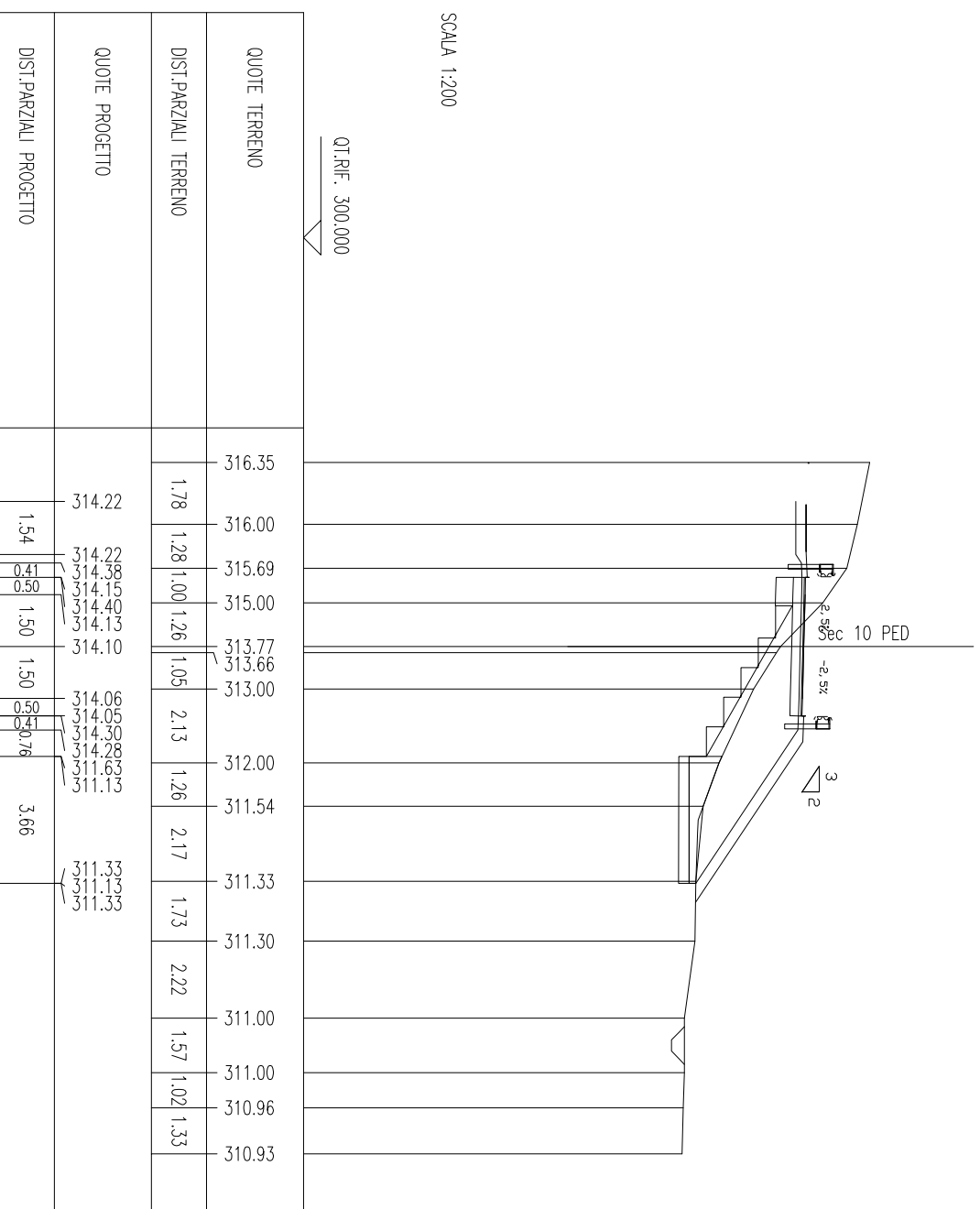




SCAVI BONIFICHE SS 121 LOTTO 2A	
STERRO	6,42 mq
BONIFICA	1,51 mq
GRADONATURA	5,01 mq
AREA DI GRADONATURA	2,38 mq
RILEVATI SS 121 LOTTO 2A	
RILEVATO	8,98 mq
TERRENO VEGETALE	8,44 m
SOVRASTI. SS 121 LOTTO 2A	
USURA	4,00 m
BINDER	4,00 m
MISTO CEMENTATO	4,00 m

SEZIONE N. : 31.A  
 QI. PROGETTO : 314,45  
 DIST.PROG. : 599,90  
 DIST.PREC. : 0,76  
 DIST.SUCC. : 10,67

SCALA 1:200



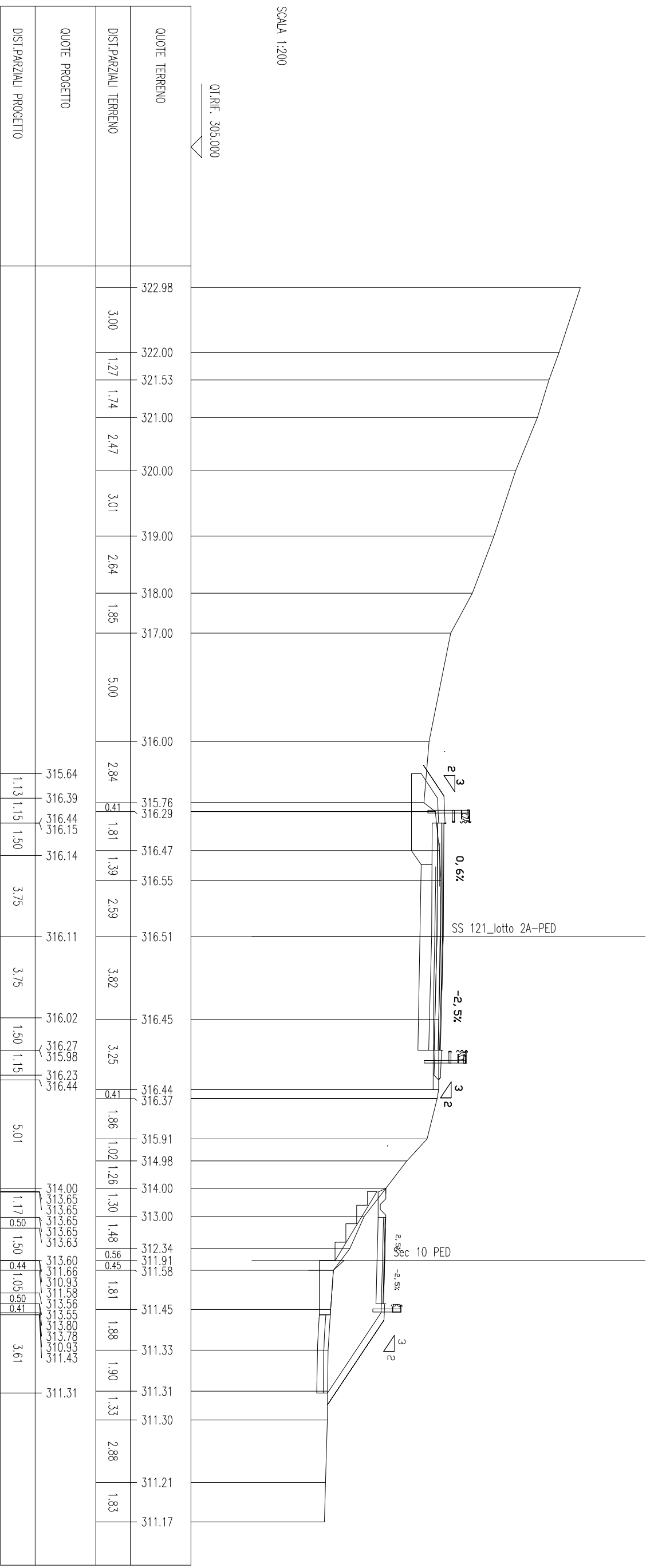
SCAVI BONIFEGHE SS 121 LOTTO 2A	
STERRO	1,60 mq
SCOTICO	3,61 m
BONIFICA	1,07 mq
GRADONATURA	3,74 m
AREA DI GRADONATURA	1,55 mq
RILEVATI SS 121 LOTTO 2A	
RILEVATO	11,91 mq
TERRENO VEGETALE	7,01 m
SOPRAST. SS 121 LOTTO 2A	
USURA	4,00 m
BINDER	4,00 m
MISTO CEMENTATO	4,00 m

SEZIONE N. : 118.A  
 QT. PROGETTO : 316,65  
 DIST. PROJ. : 2351,53

SEZIONE N. : 31.B  
 QT. PROGETTO : 313,95  
 DIST. PROJ. : 610,56  
 DIST. PREC. : 10,67  
 DIST. SUCC. : 8,39

SCALA 1:200

QT. RIF. 305,000



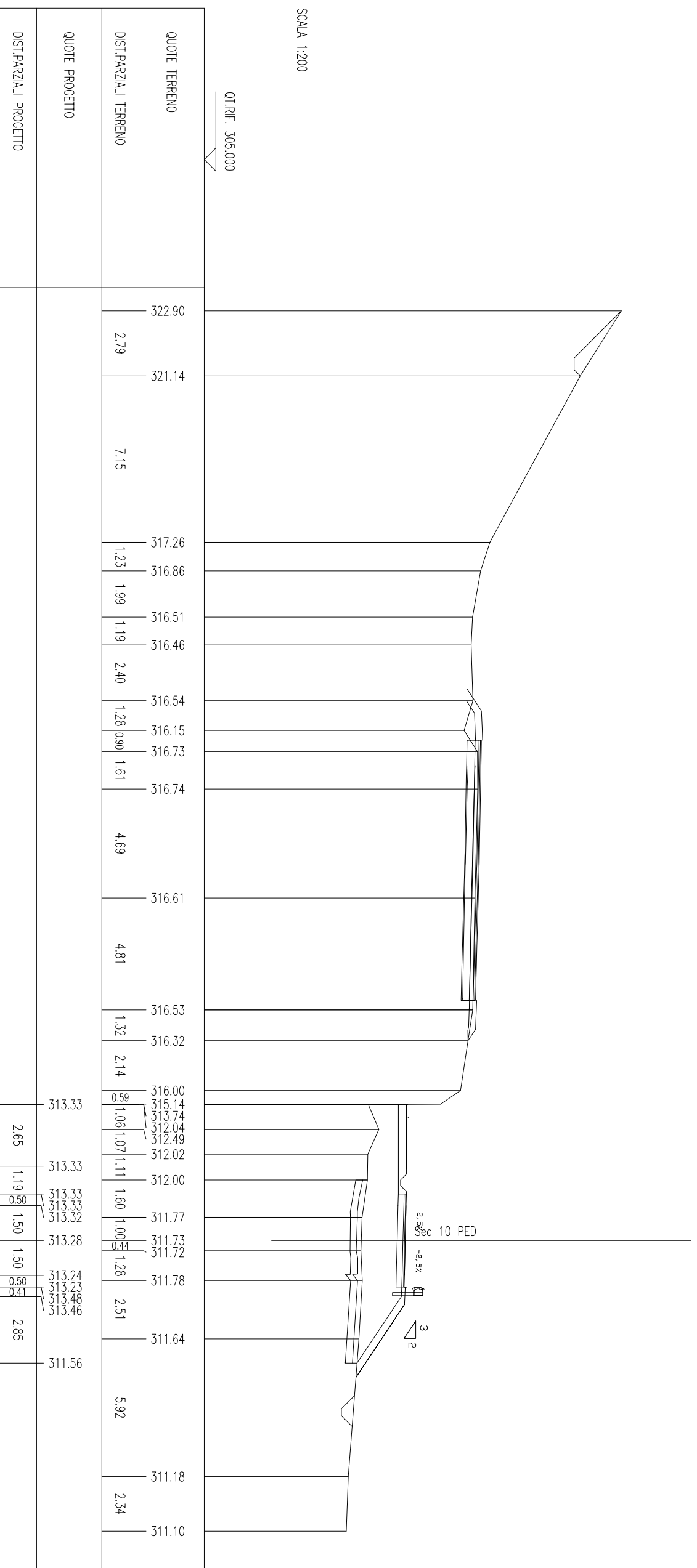


SCAVI BONIFICHE SS 121 LOTTO 2A	
SCOTICO	7,86 m
BONIFICA	2,31 mq
RILEVATI SS 121 LOTTO 2A	
RILEVATO	13,74 mq
TERRENO VEGETALE	8,56 m
SOPRAST. SS 121 LOTTO 2A	
USURA	4,00 m
BINDER	4,00 m
MISTO CEMENTATO	4,00 m

SEZIONE N. : 31.C  
 QT. PROGETTO : 313,63  
 DIST.PROG. : 618,95  
 DIST.PREC. : 8,39  
 DIST.SUCC. : 0,72

SCALA 1:200

QT.RIF. 305,000



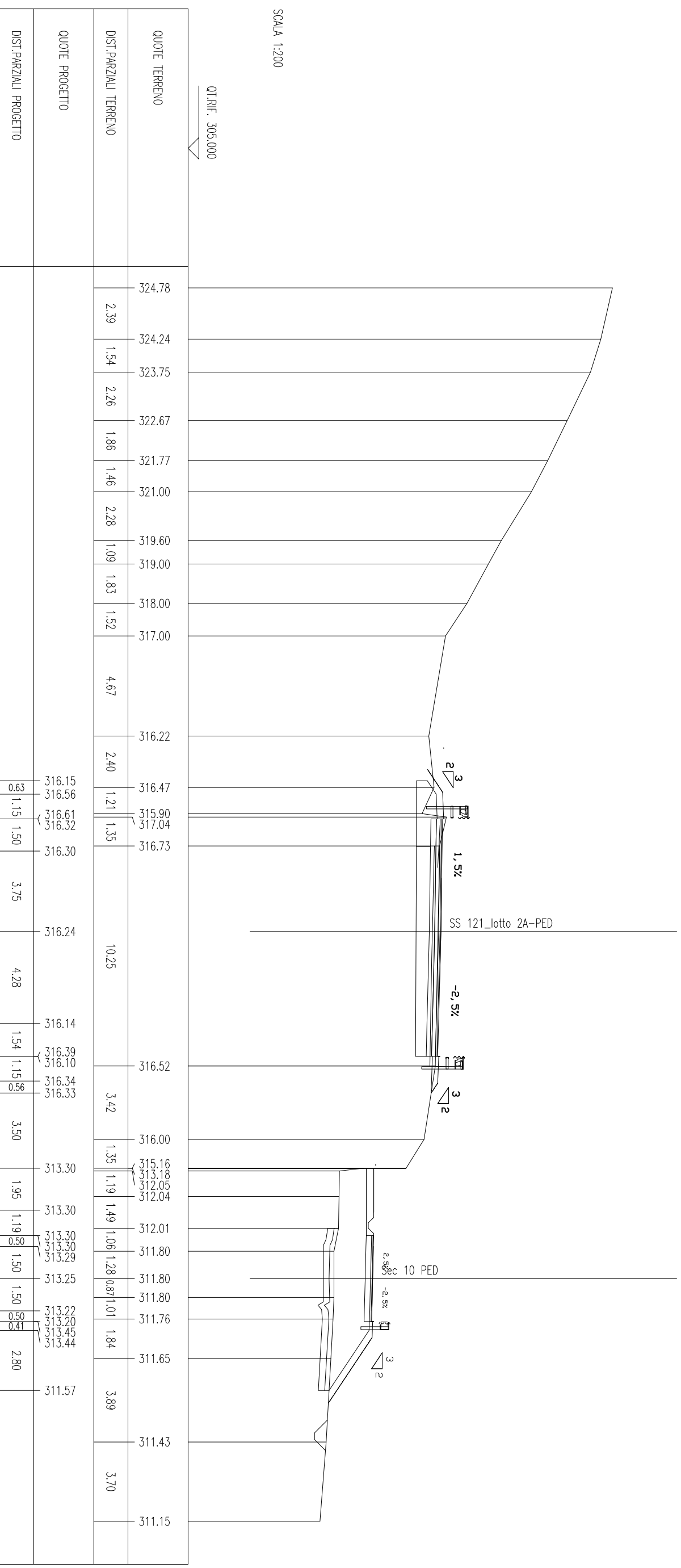
SCAVI BONIFICHE SS 121 LOTTO 2A	
SCOTICO	7.54 m
BONIFICA	2.23 mq
RILEVATI SS 121 LOTTO 2A	
RILEVATO	12.84 mq
TERRENO VEGETALE	7.77 m
SOPRAST. SS 121 LOTTO 2A	
USURA	4.00 m
BINDER	4.00 m
MISTO CEMENTAIO	4.00 m

SEZIONE N. : 119  
 QT. PROGETTO : 316.78  
 DIST.PROG. : 2359.98

SEZIONE N. : 32  
 QT. PROGETTO : 313.60  
 DIST.PROG. : 619.68  
 DIST.PREC. : 0.72  
 DIST.SUCC. : 18.92

SCALA 1:200

QT.RIF. 305.000



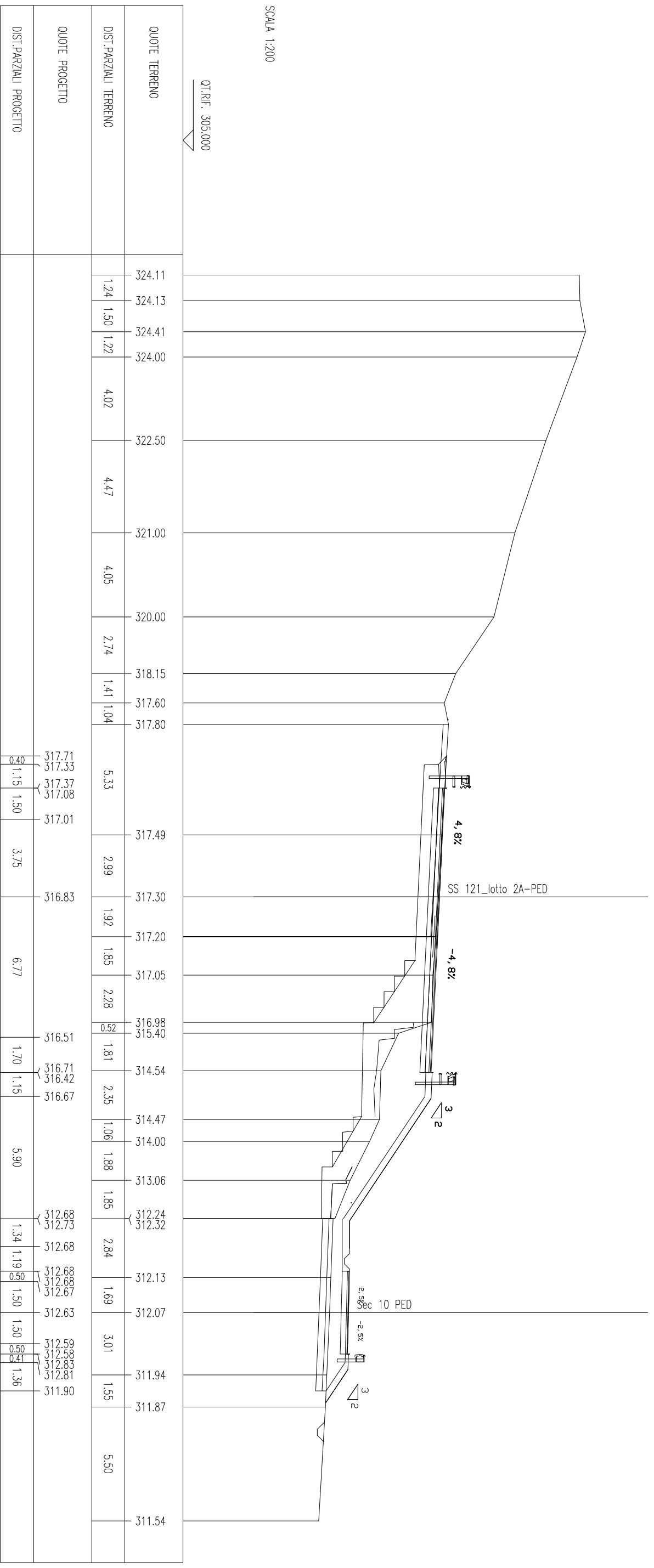
QUOTE TERRENO	DIST.PARZIALI TERRENO	324.78	324.24	323.75	322.67	321.77	321.00	319.60	319.00	318.00	317.00	316.22	316.47	315.90	317.04	316.73	316.24	316.14	316.52	316.00	313.30	313.30	313.30	313.25	311.65	311.43	311.15						
	2.39	1.54	2.26	1.86	1.46	2.28	1.09	1.83	1.52	4.67	2.40	1.21	1.35	10.25	3.42	1.35	1.19	1.49	1.06	1.28	1.01	1.84	3.89	3.70									
QUOTE PROGETTO													316.15	316.56	316.61	316.32	316.30	316.24	316.14	316.39	316.10	316.34	316.33	313.30	313.30	313.20	313.29	313.25	313.22	313.20	313.45	313.44	
DIST.PARZIALI PROGETTO													0.63	1.15	1.50	3.75	4.28	1.54	1.15	0.56	3.50	1.95	1.19	0.50	1.50	1.50	0.41	2.80					



SCAVI BONIFEGHE SS 121 LOTTO 2A	
SCOTICO	8.30 m
BONIFEGA	2.56 mq
RILEVATI SS 121 LOTTO 2A	
RILEVATO	4.42 mq
TERRENO VEGETALE	5.33 m
SOPRAST. SS 121 LOTTO 2A	
USURA	4.00 m
BINDER	4.00 m
MISTO CEMENTATO	4.00 m

SEZIONE N. : 121  
 QT. PROGETTO : 317.37  
 DIST.PROG. : 2399.79

SEZIONE N. : 34  
 QT. PROGETTO : 312.98  
 DIST.PROG. : 658.07  
 DIST.PREC. : 19.47  
 DIST.SUCC. : 19.30




SCAVI BONIFIGHE SS 121 LOTTO 2A	
STERRO	0,14 mq
SCOTICO	7,66 m
BONIFICA	2,30 mq
RILEVATI SS 121 LOTTO 2A	
RILEVATO	0,70 mq
TERRENO VEGETALE	4,58 m
SOVRAST. SS 121 LOTTO 2A	
USURA	4,00 m
BINDER	4,00 m
MISTO CEMENTATO	4,00 m

SEZIONE N. : 122  
 QT. PROGETTO : 317,65  
 DIST.PROG. : 2419,65

SEZIONE N. : 35  
 QT. PROGETTO : 313,17  
 DIST.PROG. : 677,37  
 DIST.PREC. : 19,30  
 DIST.SUCC. : 8,23

SCALA 1:200

QT.RIF. 305,000



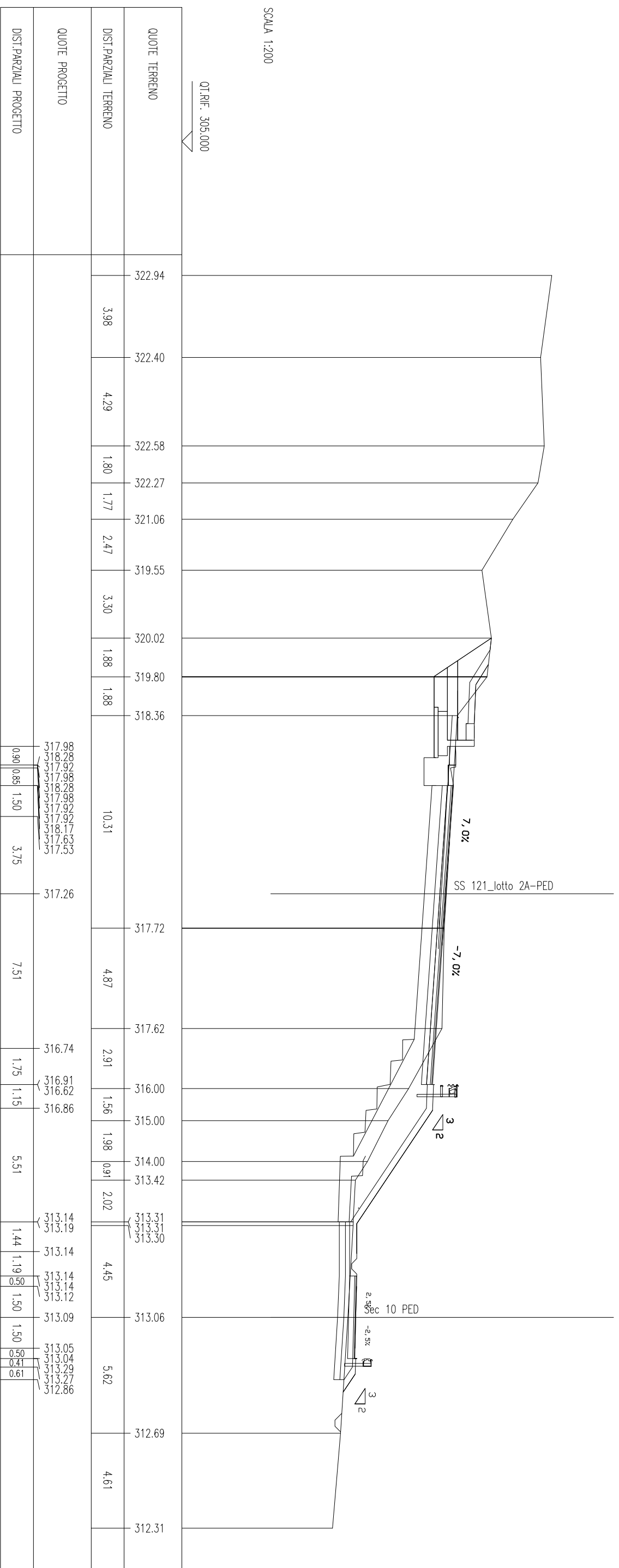


SCAVI BONIFICHE SS 121 LOTTO 2A	
STERRO	0.29 mq
SCOTICO	7.65 m
BONIFICA	2.30 mq
RILEVATI SS 121 LOTTO 2A	
RILEVATO	0.42 mq
TERRENO VEGETALE	4.55 m
SOVRAST. SS 121 LOTTO 2A	
USURA	4.00 m
BINDER	4.00 m
MISTO CEMENTATO	4.00 m

SEZIONE N. : 122.B  
 Q.T. PROGETTO : 317.80  
 DIST.PROG. : 2431.14

SEZIONE N. : 35.B  
 Q.T. PROGETTO : 313.44  
 DIST.PROG. : 688.40

DIST.PREC. : 2.80  
 DIST.SUCC. : 2.80



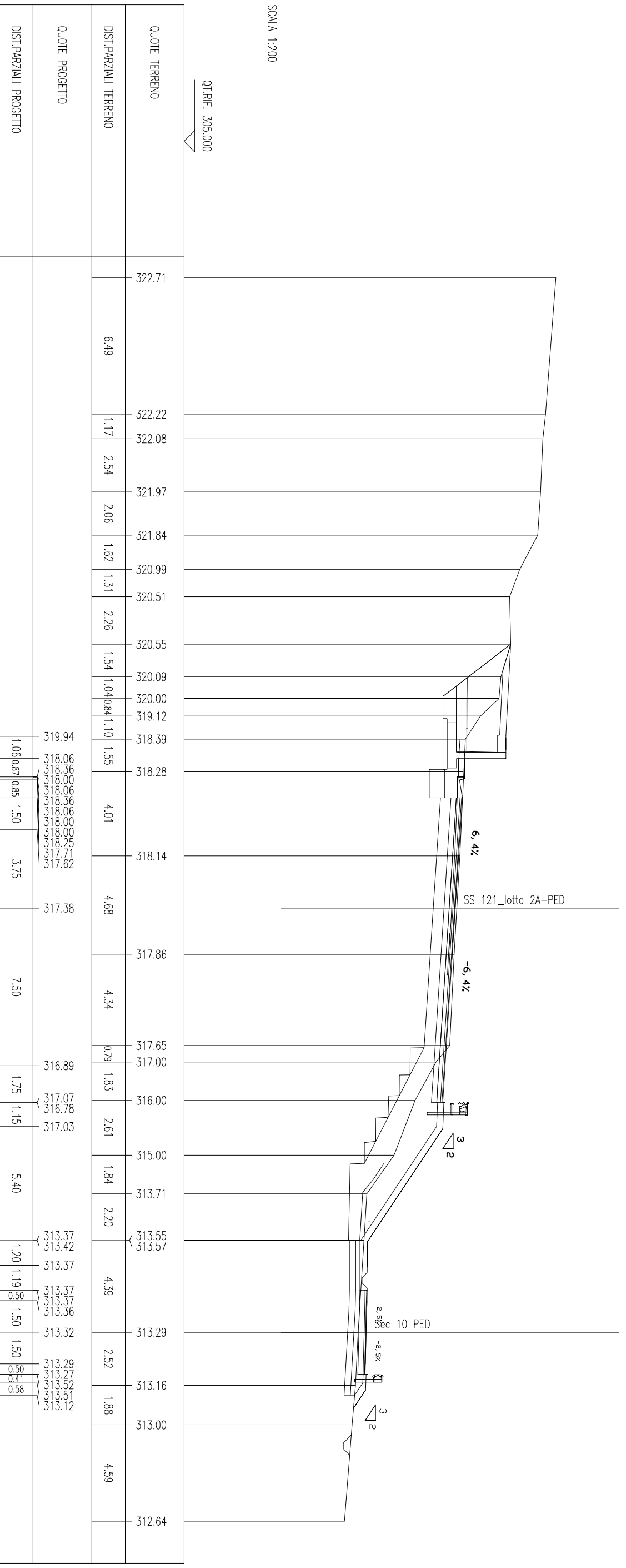




SCAVI BONIFICHE SS 121 LOTTO 2A	
STERRO	0.32 mq
SCOTICO	7.38 m
BONIFICA	2.22 mq
RILEVATI SS 121 LOTTO 2A	
RILEVATO	0.36 mq
TERRENO VEGETALE	4.30 m
SOVRAST. SS 121 LOTTO 2A	
USURA	4.00 m
BINDER	4.00 m
MISTO CEMENTATO	4.00 m

SEZIONE N. : 123  
 QT. PROGETTO : 317.92  
 DIST.PROG. : 2439.53

SEZIONE N. : 36  
 QT. PROGETTO : 313.67  
 DIST.PROG. : 695.80  
 DIST.PREC. : 4.59  
 DIST.SUCC. : 5.05

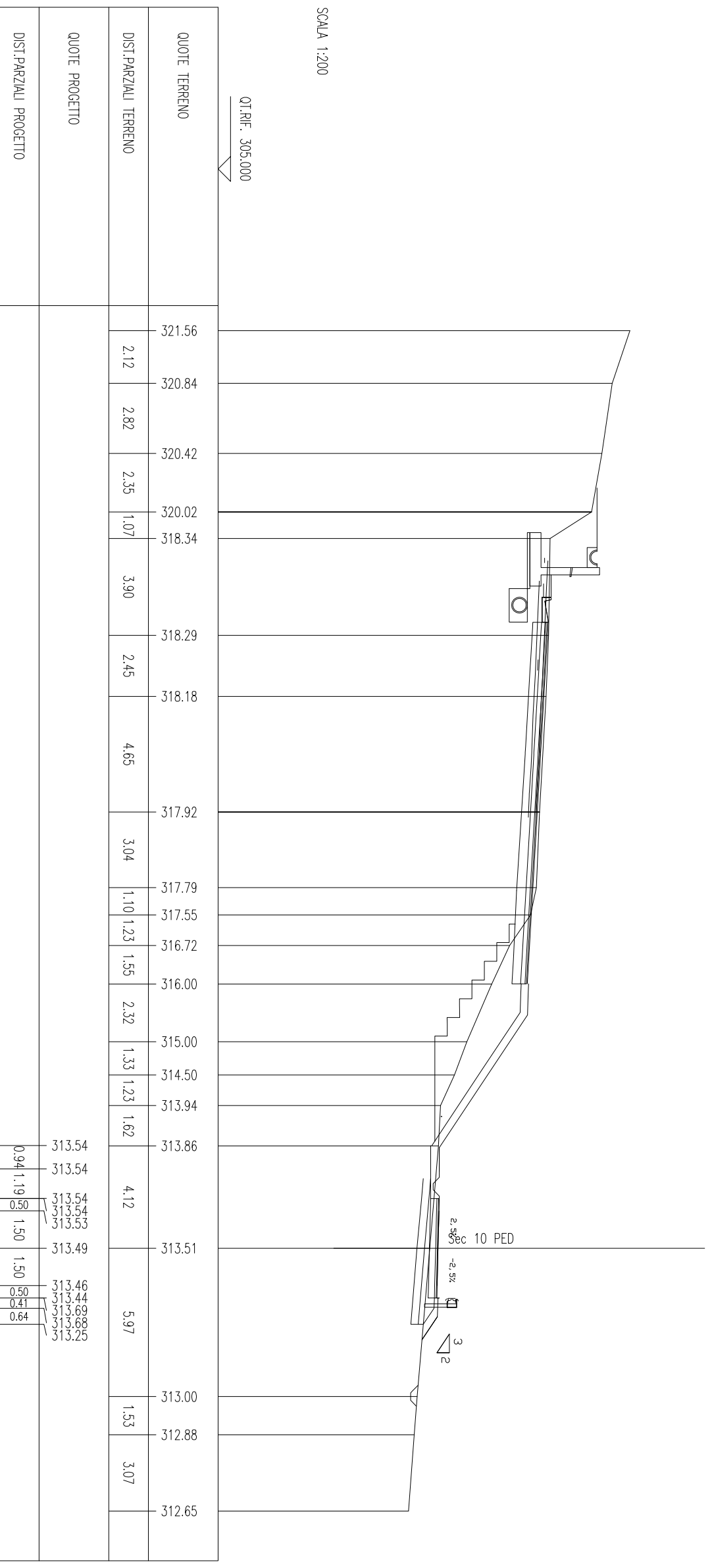


SCAVI BONIFICHE SS 121 LOTTO 2A	
STERRO	0,63 mq
SCOTICO	5,86 m
BONIFICA	1,76 mq
RILEVATI SS 121 LOTTO 2A	
RILEVATO	0,37 mq
TERRENO VEGETALE	4,12 m
SOVRAST. SS 121 LOTTO 2A	
USURA	4,00 m
BINDER	4,00 m
MISTO CEMENTATO	4,00 m

SEZIONE N. : 36A  
 QT. PROGETTO : 313,84  
 DIST.PROG. : 700,85  
 DIST.PREC. : 5,05  
 DIST.SUCC. : 7,46

SCALA 1:200

QT.RIF. 305,000

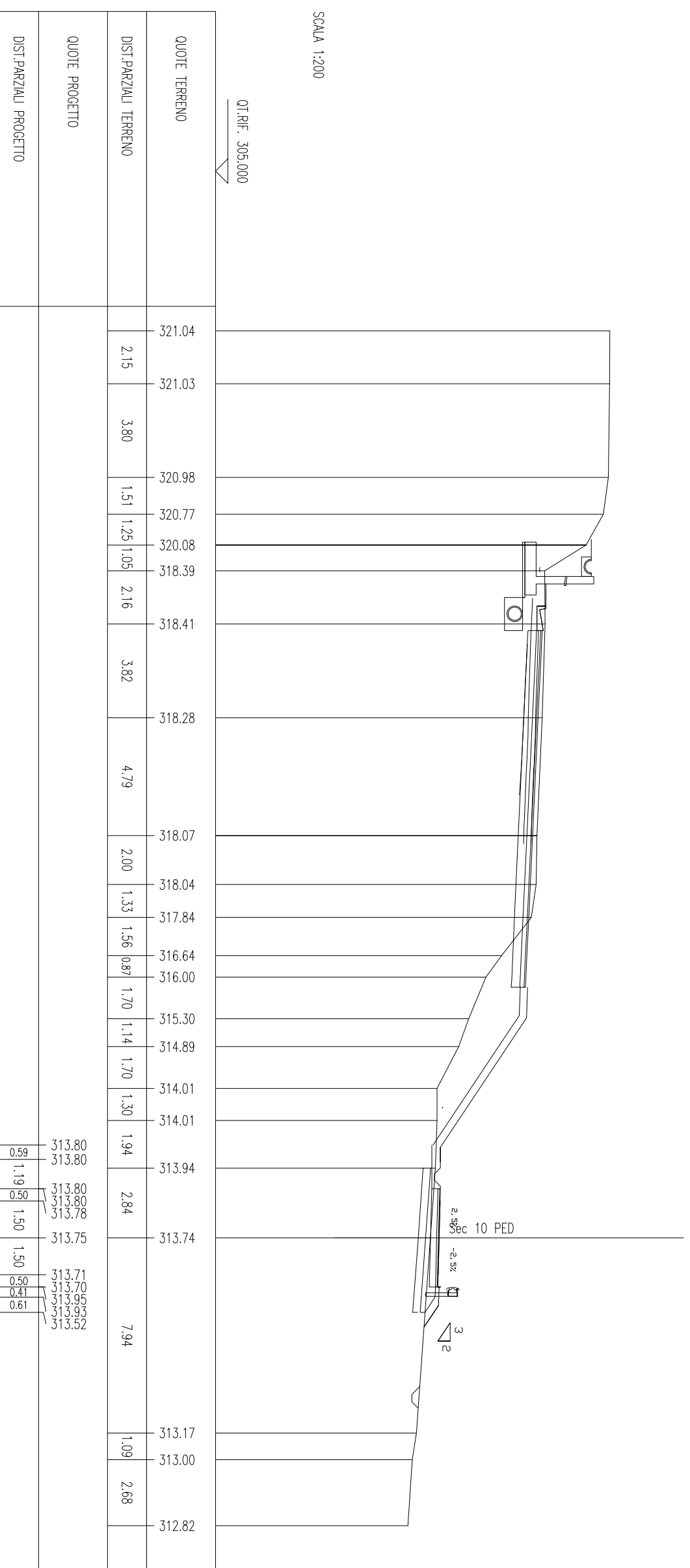


SCAVI BONIFICHE SS 121 LOTTO 2A	
STERRO	0,33 mq
SCOTICO	5,86 m
BONIFICA	1,76 mq
RILEVATI SS 121 LOTTO 2A	
RILEVATO	0,36 mq
TERRENO VEGETALE	3,71 m
SOVRAST. SS 121 LOTTO 2A	
USURA	4,00 m
BINDER	4,00 m
MISTO CEMENTATO	4,00 m

SEZIONE N. : 36.B  
 QT. PROGETTO : 314,10  
 DIST.PROG. : 708,31  
 DIST.PREC. : 7,46  
 DIST.SUCC. : 2,18

SCALA 1:200

QT.RIF. 305,000



SCAVI BONIFICHE SS 121 LOTTO 2A	
STERRO	0.24 mq
SCOTICO	6.17 m
BONIFICA	1.85 mq
RILEVATI SS 121 LOTTO 2A	
RILEVATO	0.29 mq
TERRENO VEGETALE	3.60 m
SOVRAST. SS 121 LOTTO 2A	
USURA	4.00 m
BINDER	4.00 m
MISTO CEMENTATO	4.00 m

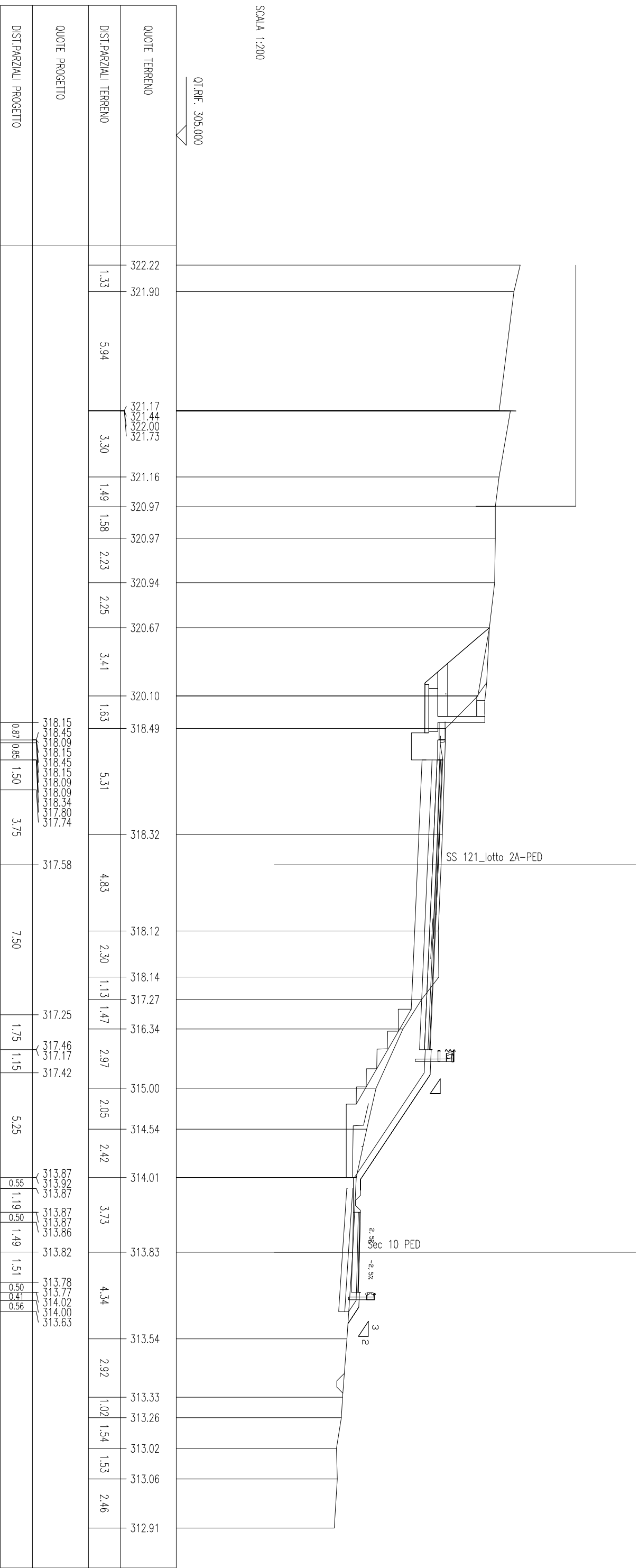
SEZIONE N. : 123.A  
 Q.T. PROGETTO : 318.12  
 DIST.PROG. : 2454.87

SEZIONE N. : 36.C  
 Q.T. PROGETTO : 314.17  
 DIST.PROG. : 710.49

DIST.PREC. : 2.18  
 DIST.SUCC. : 4.26

SCALA 1:200

Q1.RIF. 305.000



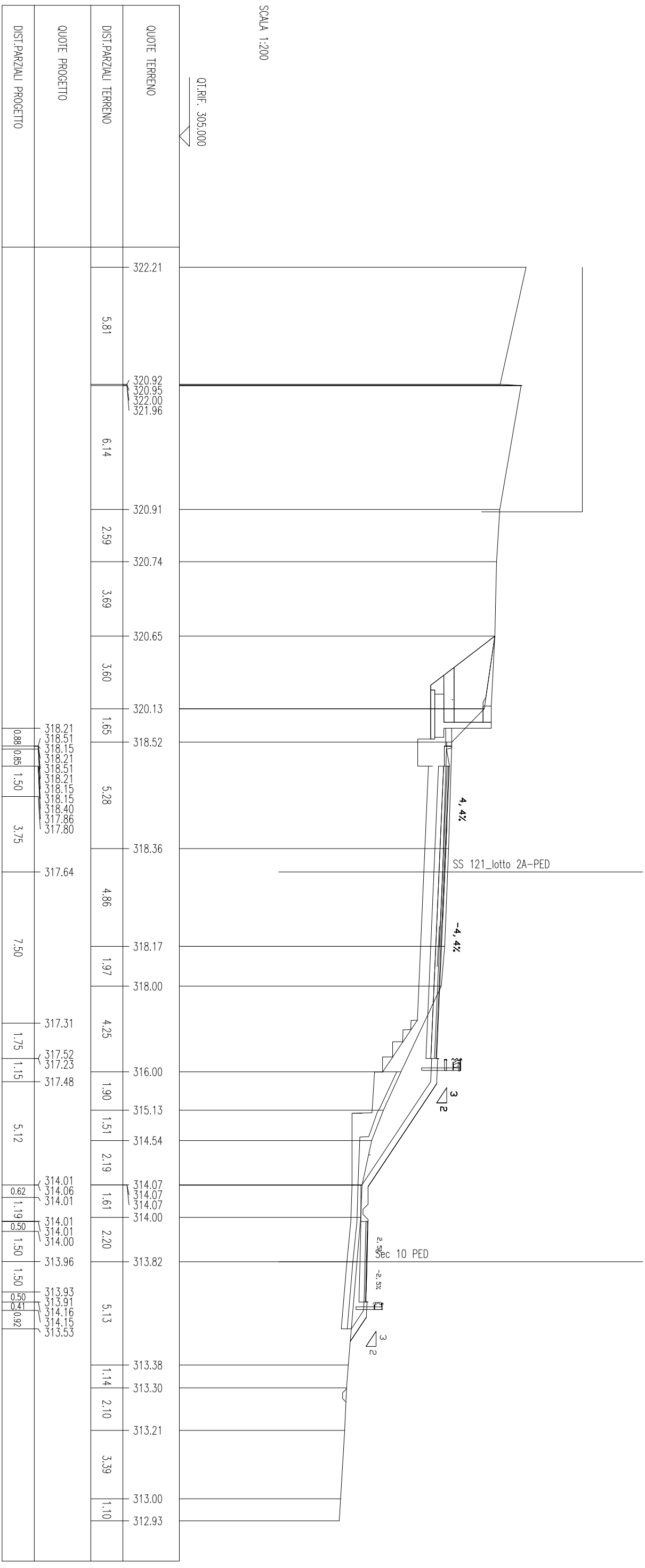
SCAVI BONIFICHE SS 121 LOTTO 2A	
STERRO	0,04 mq
SCOTICO	7,15 m
BONIFICA	2,14 mq
RILEVATI SS 121 LOTTO 2A	
RILEVATO	1,06 mq
TERRENO VEGETALE	4,12 m
SOVRAST. SS 121 LOTTO 2A	
USURA	4,00 m
BINDER	4,00 m
MISTO CEMENTATO	4,00 m

SEZIONE N. : 124  
 QT. PROGETTO : 318,18  
 DIST.PROG. : 2459,46

SEZIONE N. : 37  
 QT. PROGETTO : 314,31  
 DIST.PROG. : 714,75  
 DIST.PREC. : 4,26  
 DIST.SUCC. : 1,03

SCALA 1:200

QT.RIF. 305,000

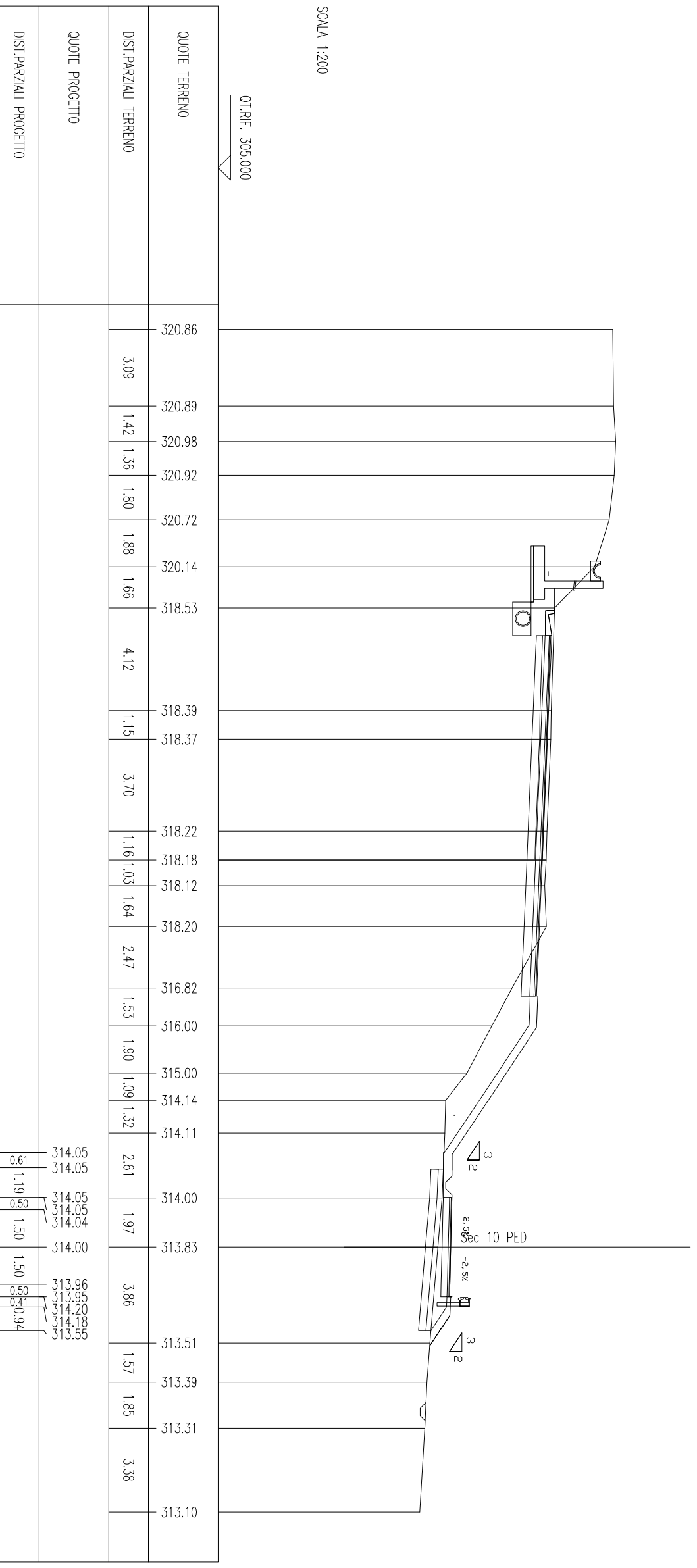


SCAVI BONIFICHE SS 121 LOTTO 2A	
STERRO	0,01 mq
SCOTICO	6,48 m
BONIFICA	1,95 mq
RILEVATI SS 121 LOTTO 2A	
RILEVATO	1,16 mq
TERRENO VEGETALE	4,14 m
SOVRAST. SS 121 LOTTO 2A	
USURA	4,00 m
BINDER	4,00 m
MISTO CEMENTATO	4,00 m

SEZIONE N. : 37A  
 QT. PROGETTO : 314,35  
 DIST.PROG. : 715,77  
 DIST.PREC. : 1,03  
 DIST.SUCC. : 17,95

SCALA 1:200

QT.RIF. 305,000





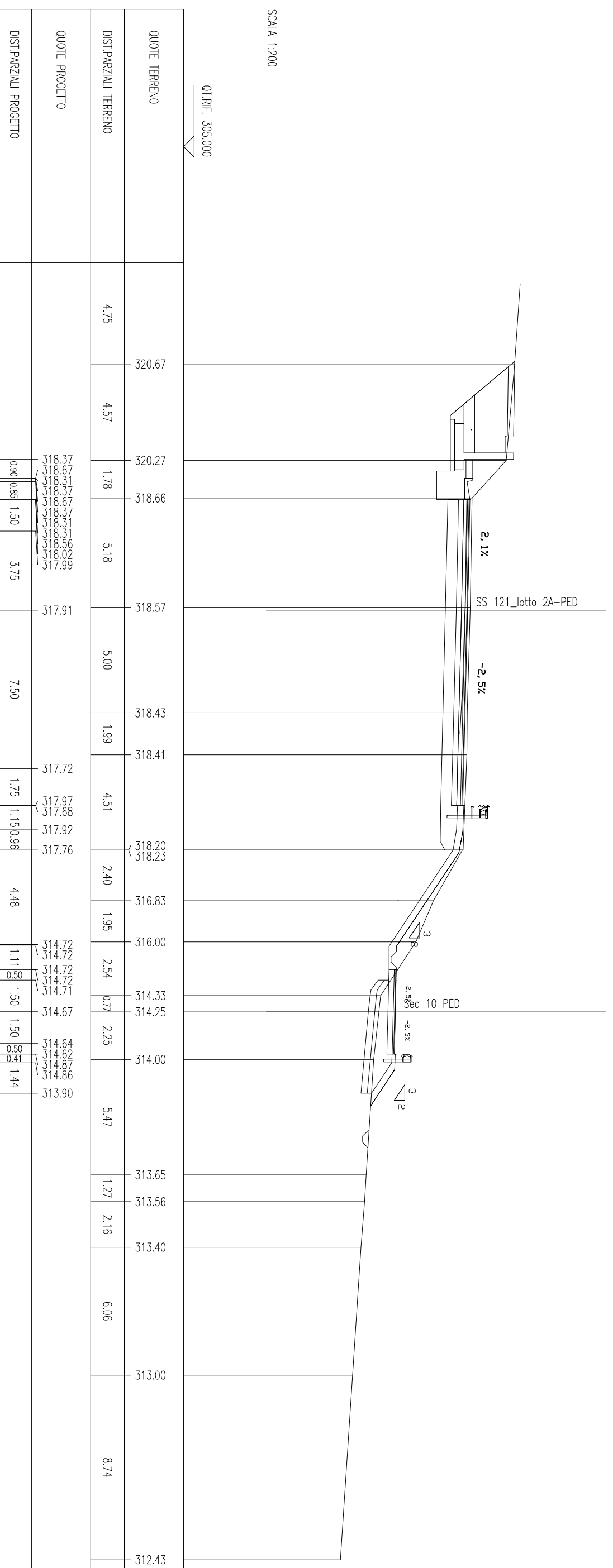
SCAVI BONIFICHE SS 121 LOTTO 2A	
SIERO	4.35 mq
SCOTICO	5.35 m
BONIFICA	1.61 mq
RILEVATI SS 121 LOTTO 2A	
TERRENO VEGETALE	2.41 mq
TERRENO VEGETALE	9.44 m
SOVRAST. SS 121 LOTTO 2A	
USURA	4.00 m
BINDER	4.00 m
MISTO CEMENTATO	4.00 m

SEZIONE N. : 125.A  
 QT. PROGETTO : 318.45  
 DIST.PROG. : 2481.50

SEZIONE N. : 38.A  
 QT. PROGETTO : 315.02  
 DIST.PROG. : 735.82  
 DIST.PREC. : 2.09  
 DIST.SUCC. : 15.67

SCALA 1:200

QT.RIF. 305.000





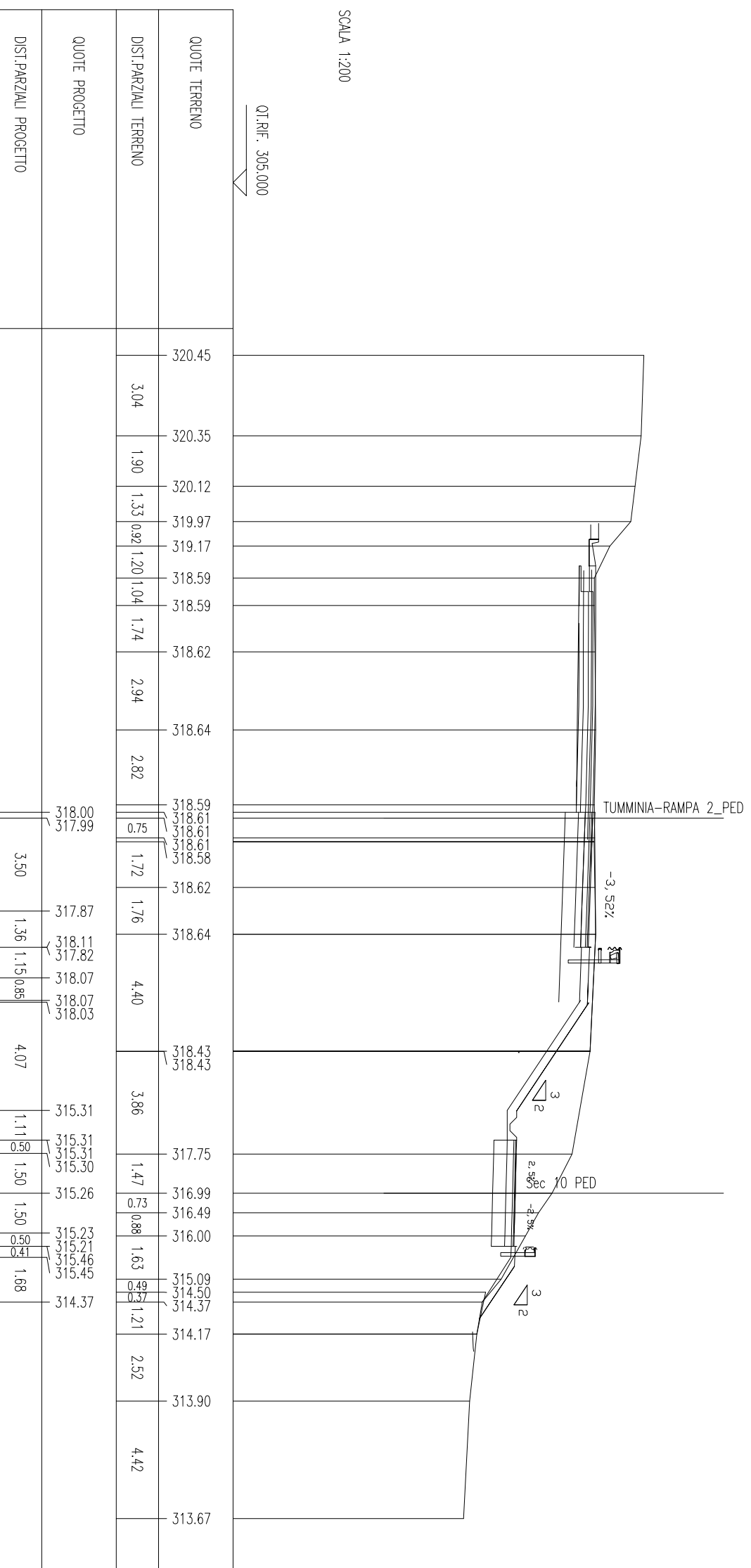
SCAVI BONIFICHE SS 121 LOTTO 2A	
STERRO BONIFICA	16,66 mq 2,00 mq
PILEVATI SS 121 LOTTO 2A	
TERRENO VEGETALE	9,33 m
SOVRAST. SS 121 LOTTO 2A	
USURA	4,00 m
BINDER	4,00 m
MISTO CEMENTIATO	4,00 m

SEZIONE N. : 1,B  
 QT. PROGETTO : 318,53  
 DIST.PROG. : 15,61

SEZIONE N. : 38,B  
 QT. PROGETTO : 315,61  
 DIST.PROG. : 751,49  
 DIST.PREC. : 15,67  
 DIST.SUCC. : 1,32

SCALA 1:200

QT.RIF. 305,000

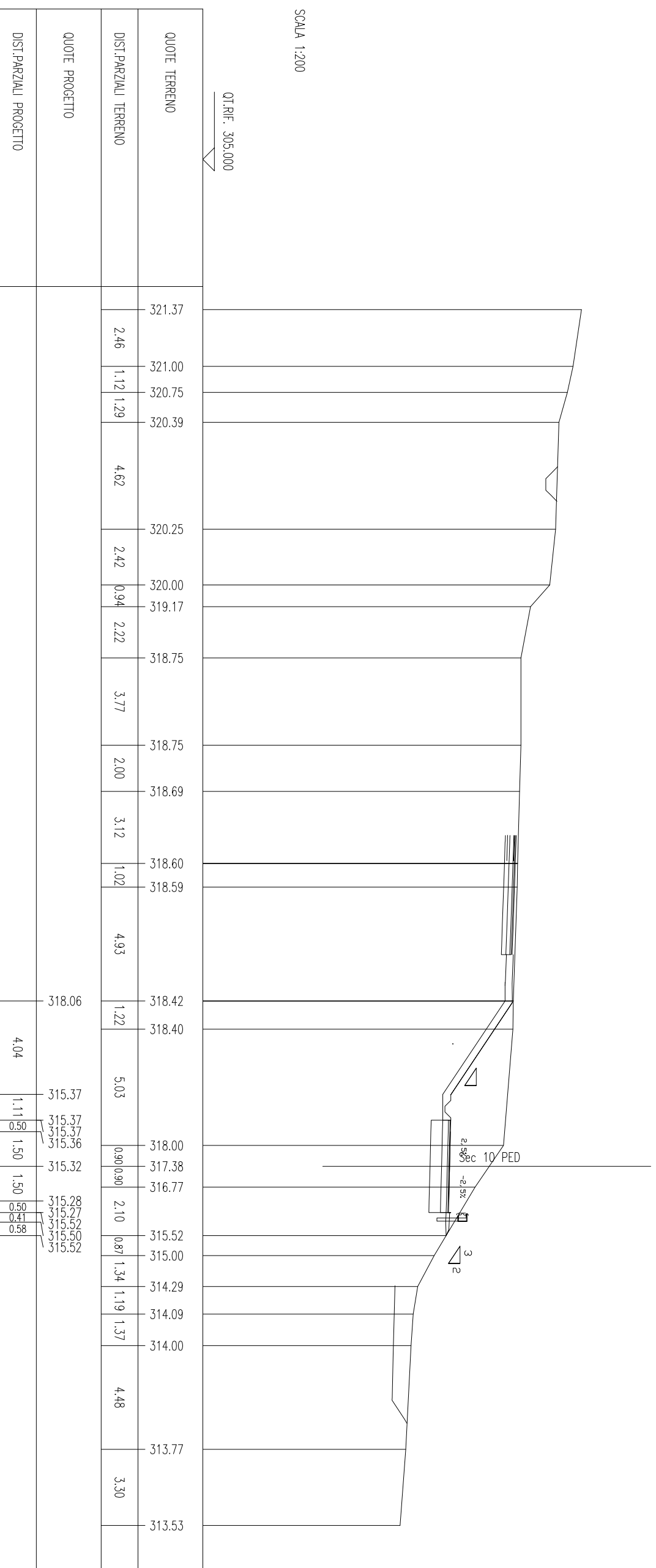


SCAVI BONIFICHE SS 121 LOTTO 2A	
STERRO BONIFICA	17,82 mq 2,00 mq
RILEVATI SS 121 LOTTO 2A	
TERRENO VEGETALE	7,11 m
SOVRAST. SS 121 LOTTO 2A	
USURA	4,00 m
BINDER	4,00 m
MISTO CEMENTATO	4,00 m

SEZIONE N. : 39  
 QI. PROGETTO : 315,67  
 DIST.PROG. : 752,81  
 DIST.PREC. : 1,32  
 DIST.SUCC. : 0,59

SCALA 1:200

QI.RIF. 305,000



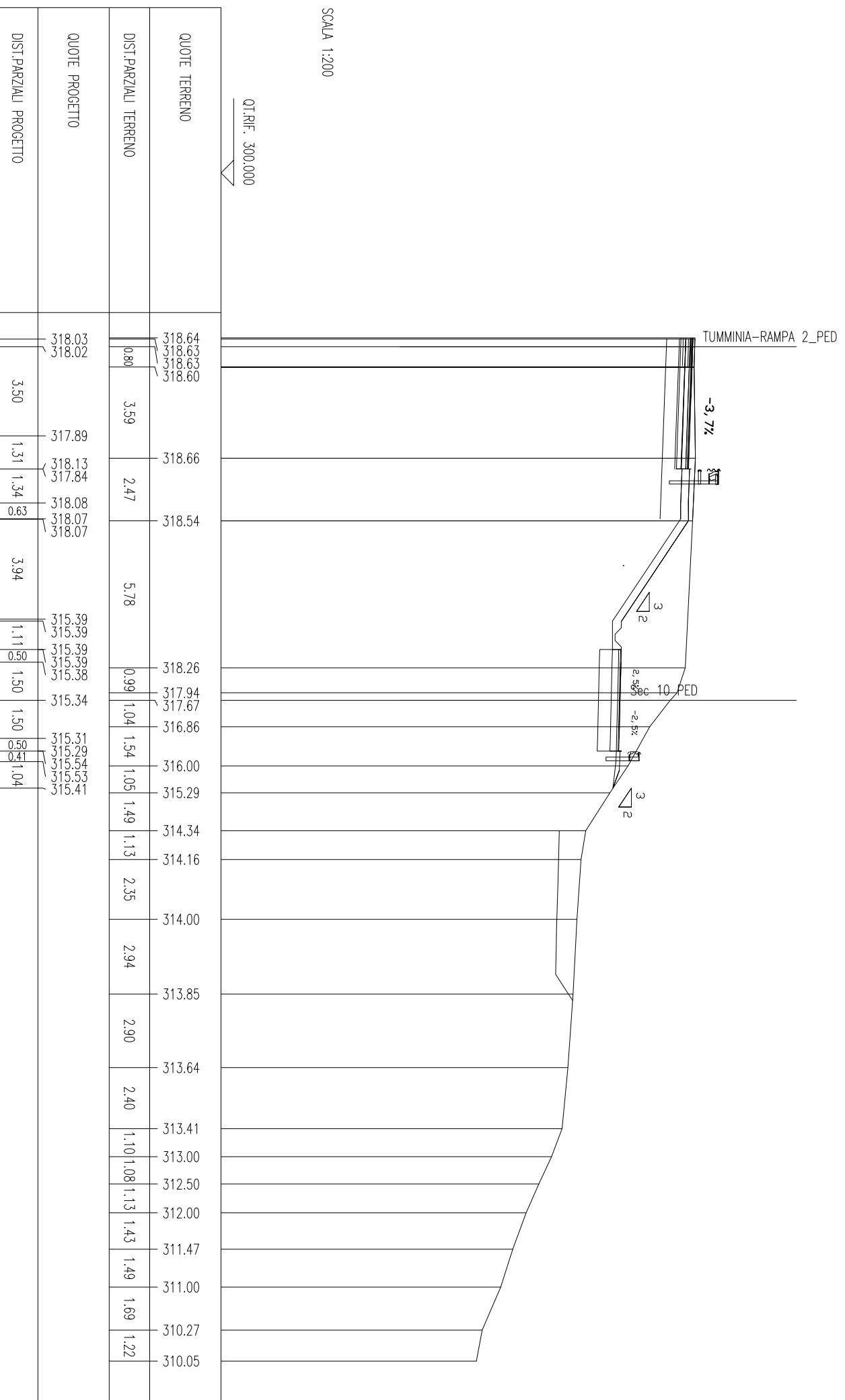
SCAVI BONIFICHE SS 121 LOTTO 2A	
STERRO BONIFICA	19,46 mq 2,00 mq
PILEVATI SS 121 LOTTO 2A	
TERRENO VEGETALE	7,57 m
SOVRAST. SS 121 LOTTO 2A	
USURA BINDER	4,00 m 4,00 m
MISTO CEMENTATO	4,00 m

SEZIONE N. : 2  
 Q.T. PROGETTO : 318,56  
 DIST.PROG. : 17,70

SEZIONE N. : 39.A  
 Q.T. PROGETTO : 315,69  
 DIST.PROG. : 753,40  
 DIST.PREC. : 0,59  
 DIST.SUCC. : 2,30

SCALA 1:200

Q.T.RIF. 300,000

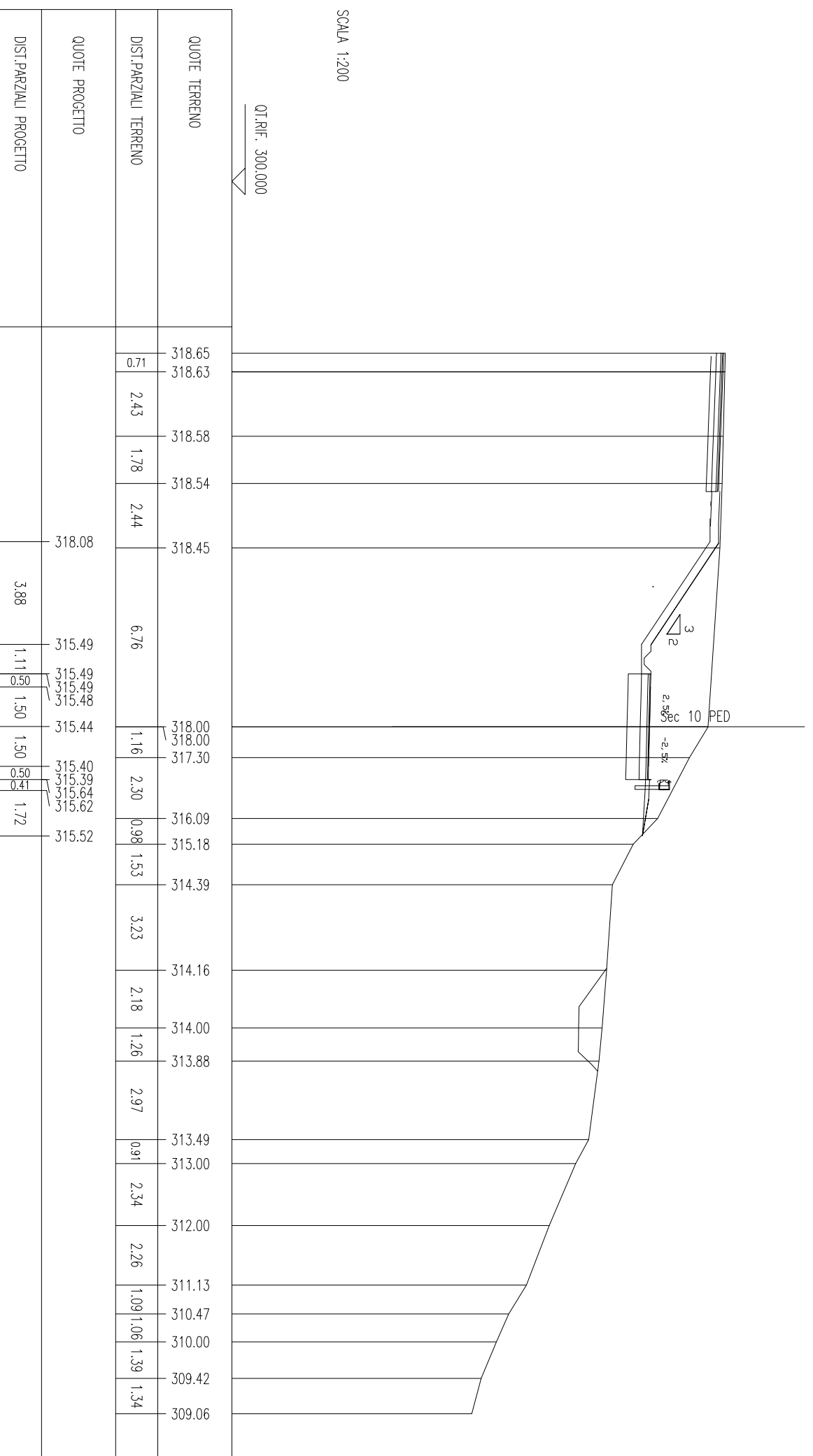


SCAVI BONIFICHE SS 121 LOTTO 2A	
STERRO BONIFICA	19,68 mq 2,00 mq
PILEVATI SS 121 LOTTO 2A	
TERRENO VEGETALE	8,08 m
SOVRAST. SS 121 LOTTO 2A	
USURA	4,00 m
BINDER	4,00 m
MISTO CEMENTATO	4,00 m

SEZIONE N. : 39.B  
 QT. PROGETTO : 315,79  
 DIST.PROG. : 755,70  
 DIST.PREC. : 2,30  
 DIST.SUCC. : 13,98

SCALA 1:200

QT.RIF. 300,000



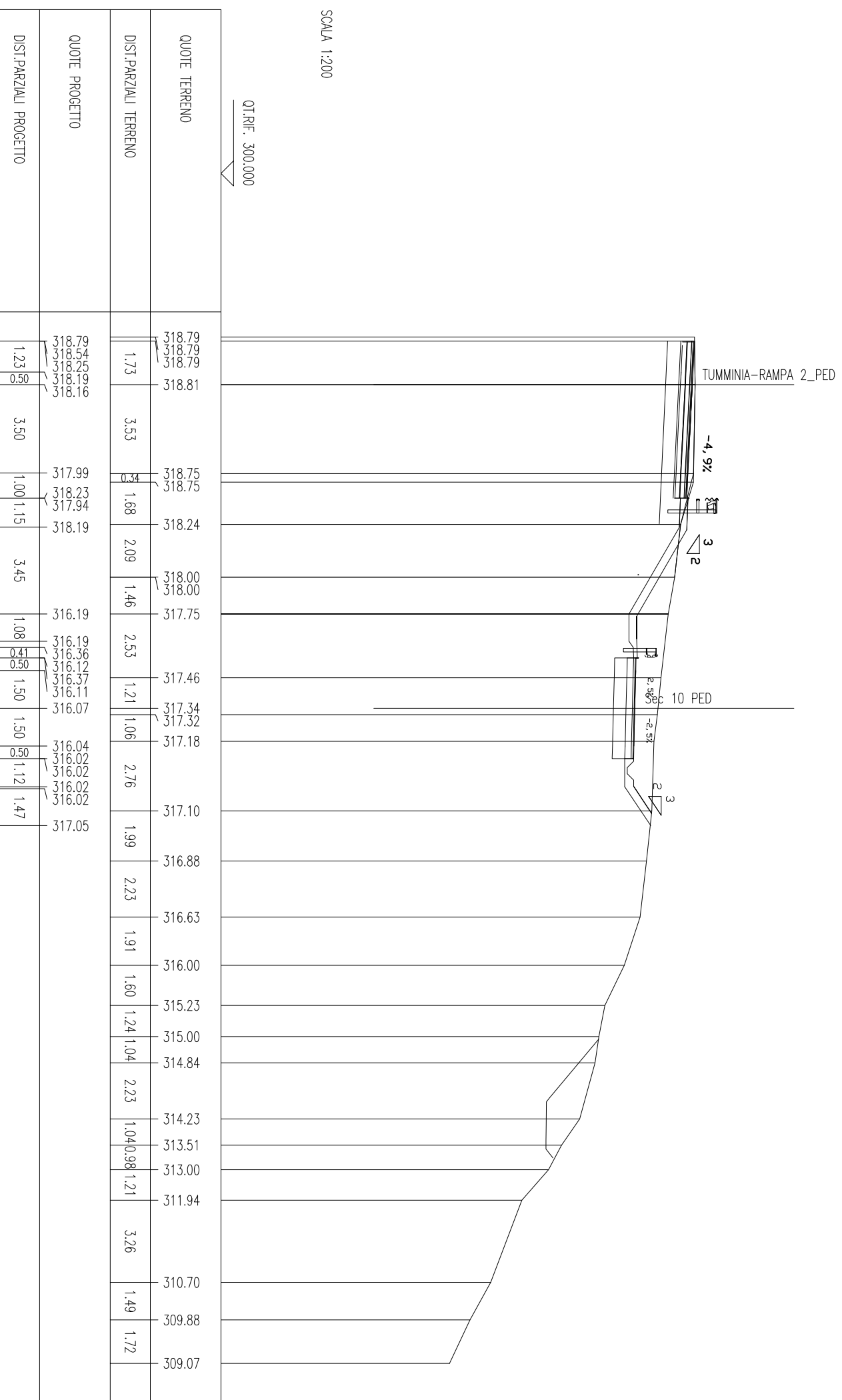
SCAVI BONIFICHE SS 121 LOTTO 2A	
STERRO BONIFICA	9.62 mq 2.00 mq
PILEVATI SS 121 LOTTO 2A	
TERRENO VEGETALE	4.25 m
SOVRAST. SS 121 LOTTO 2A	
USURA BINDER	4.00 m 4.00 m
MISTO CEMENTATO	4.00 m

SEZIONE N. : 3  
 QI. PROGETTO : 318.70  
 DIST.PROG. : 37.15

SEZIONE N. : 40  
 QI. PROGETTO : 316.42  
 DIST.PROG. : 769.68  
 DIST.PREC. : 13.98  
 DIST.SUCC. : 4.51

SCALA 1:200

QI.RIF. 300,000



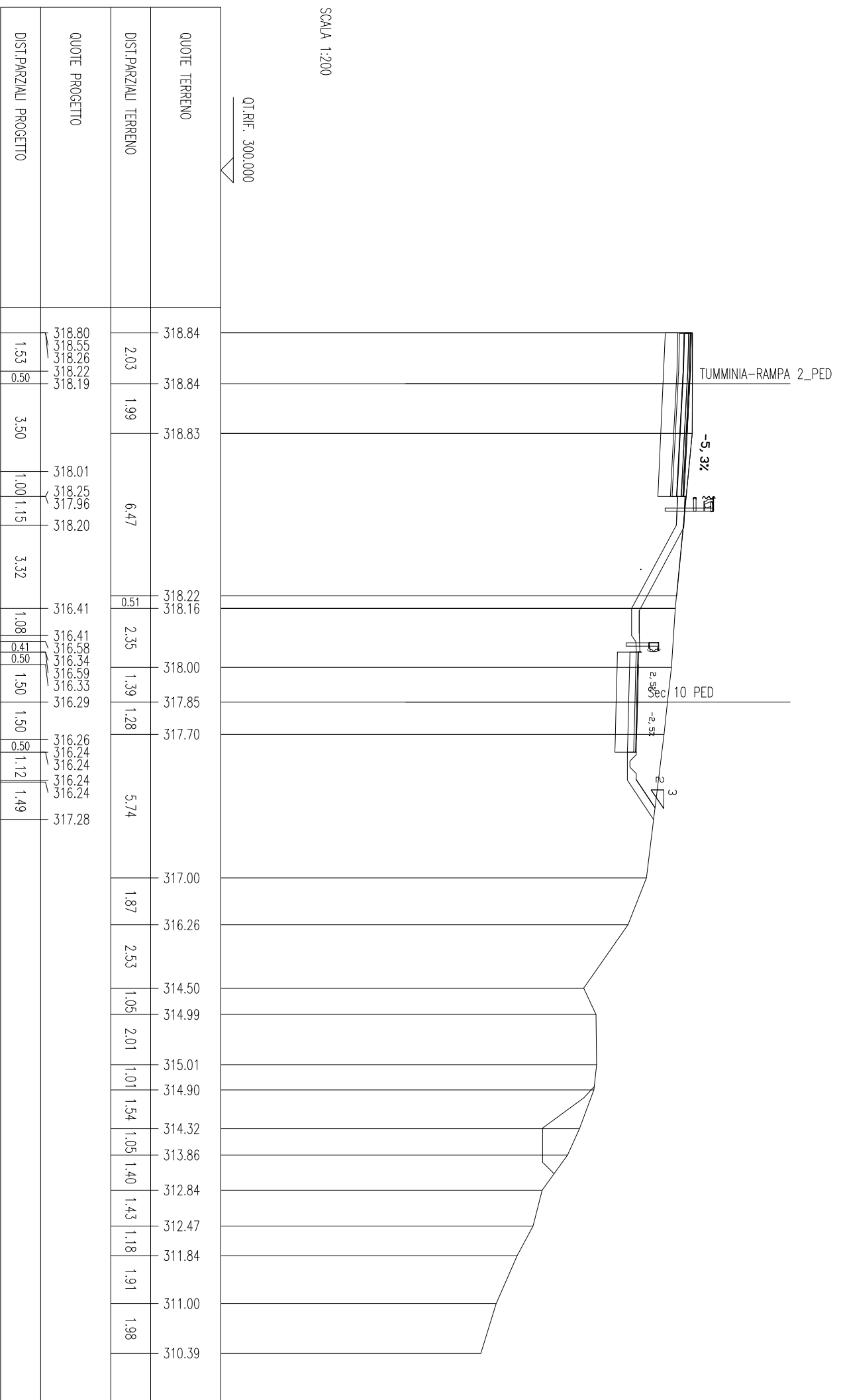
SCAVI BONIFICHE SS 121 LOTTO 2A	
STERRO BONIFICA	11,48 mq 2,00 mq
PILEVATI SS 121 LOTTO 2A	
TERRENO VEGETALE	4,30 m
SOVRAST. SS 121 LOTTO 2A	
USURA	4,00 m
BINDER	4,00 m
MISTO CEMENTIATO	4,00 m

SEZIONE N. : 3A  
 Q.T. PROGETTO : 318,73  
 DIST.PROG. : 42,68

SEZIONE N. : 40A  
 Q.T. PROGETTO : 316,64  
 DIST.PROG. : 774,19  
 DIST.PREC. : 4,51  
 DIST.SUCC. : 10,44

SCALA 1:200

Q.T.RIF. 300,000





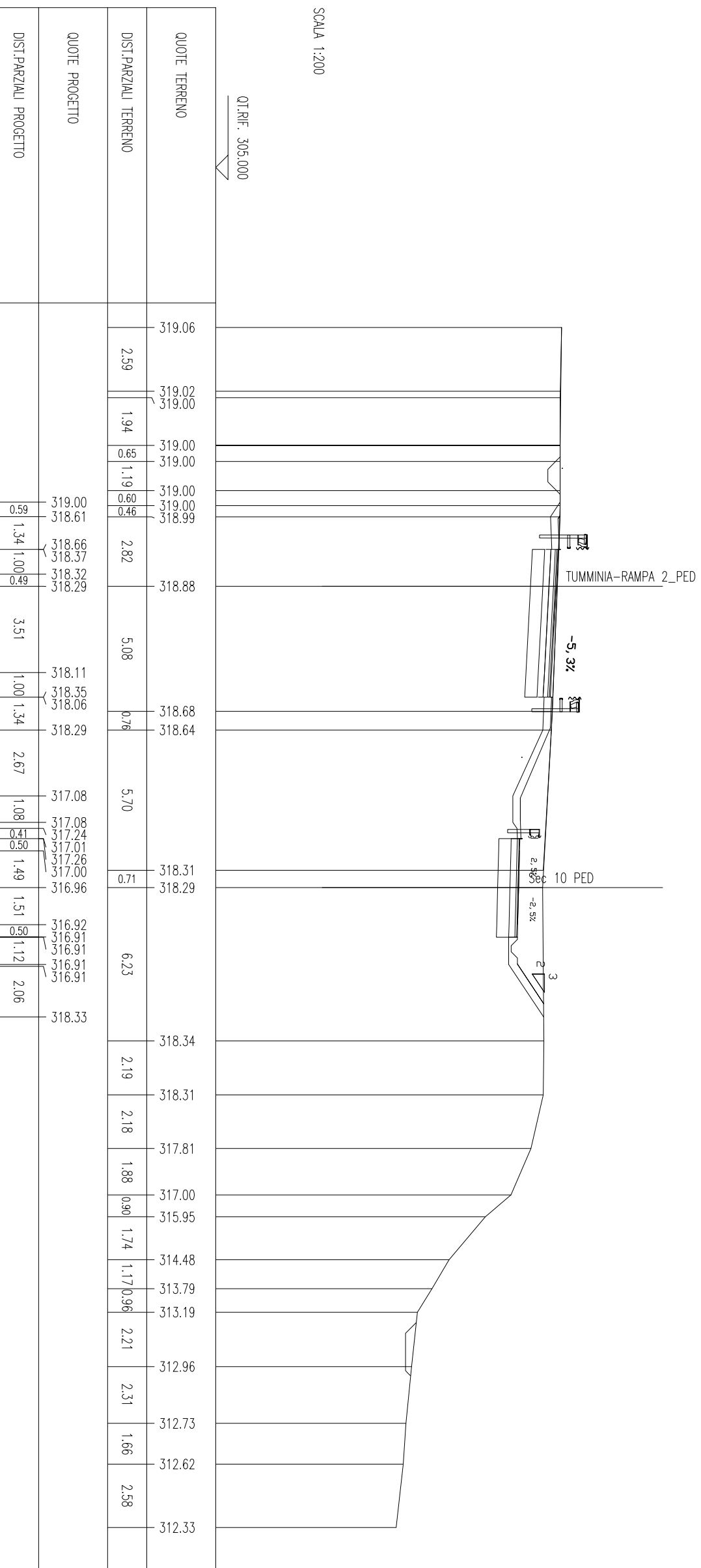
SCAVI BONIFICHE SS 121 LOTTO 2A	
STERRO BONIFICA	13.13 mq 1.99 mq
RILEVATI SS 121 LOTTO 2A	
TERRENO VEGETALE	7.98 m
SOVRAST. SS 121 LOTTO 2A	
USURA	4.00 m
BINDER	4.00 m
MISTO CEMENTATO	4.00 m

SEZIONE N. : 4  
 Q.T. PROGETTO : 318.83  
 DIST.PROG. : 60.00

SEZIONE N. : 41.A  
 Q.T. PROGETTO : 317.31  
 DIST.PROG. : 788.17  
 DIST.PREC. : 3.54  
 DIST.SUCC. : 1.43

SCALA 1:200

Q.T.RIF. 305.000



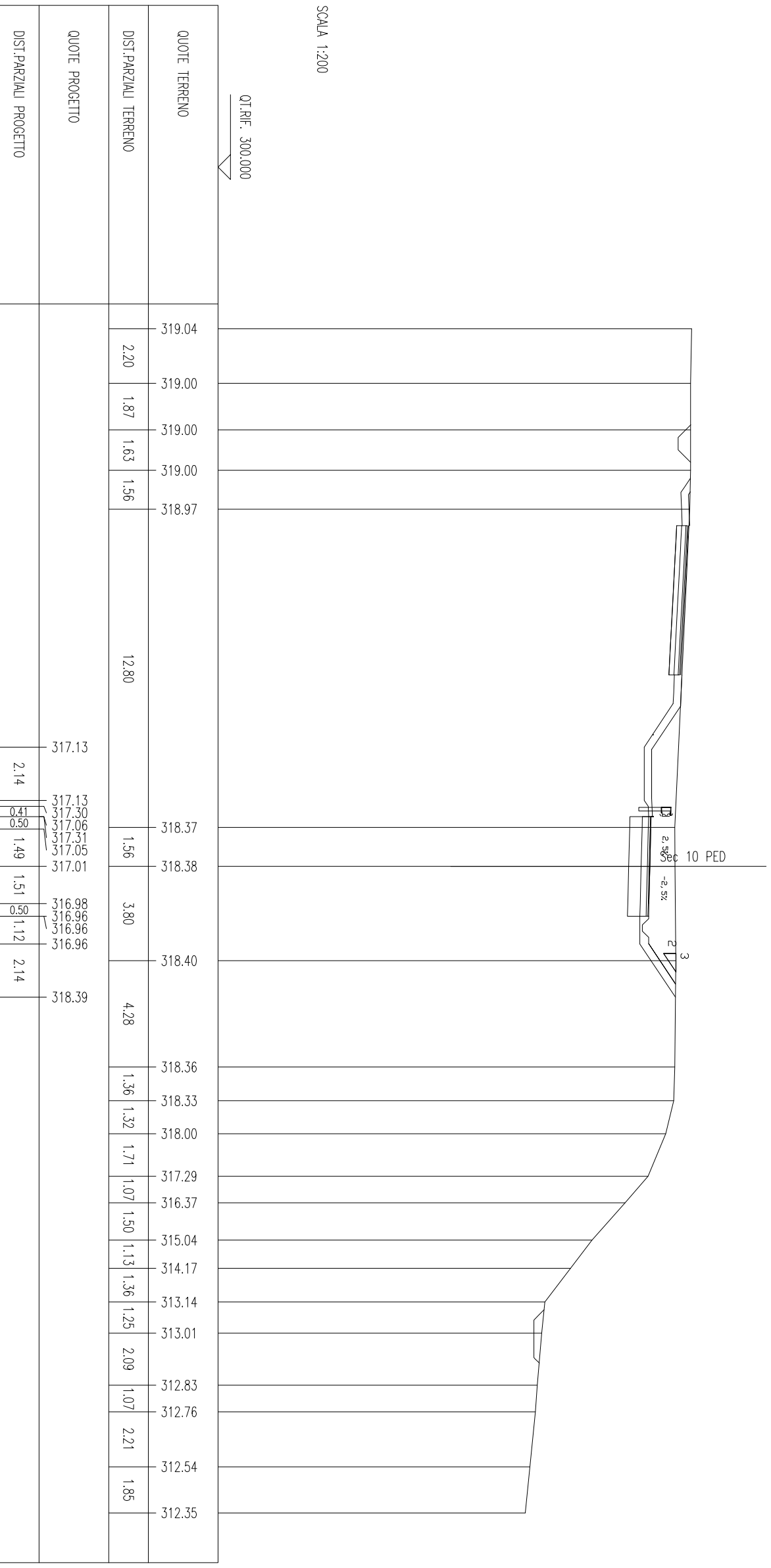


SCAVI BONIFICHE SS 121 LOTTO 2A	
STERRO BONIFICA	12.20 mq 2.00 mq
RIEVAII SS 121 LOTTO 2A	
TERRENO VEGETALE	5.95 m
SOVRAST. SS 121 LOTTO 2A	
USURA BINDER	4.00 m 4.00 m
MISTO CEMENTATO	4.00 m

SEZIONE N. : 41B  
 QT. PROGETTO : 317.36  
 DIST.PROG. : 789.60  
 DIST.PREC. : 1.43  
 DIST.SUCC. : 1.90

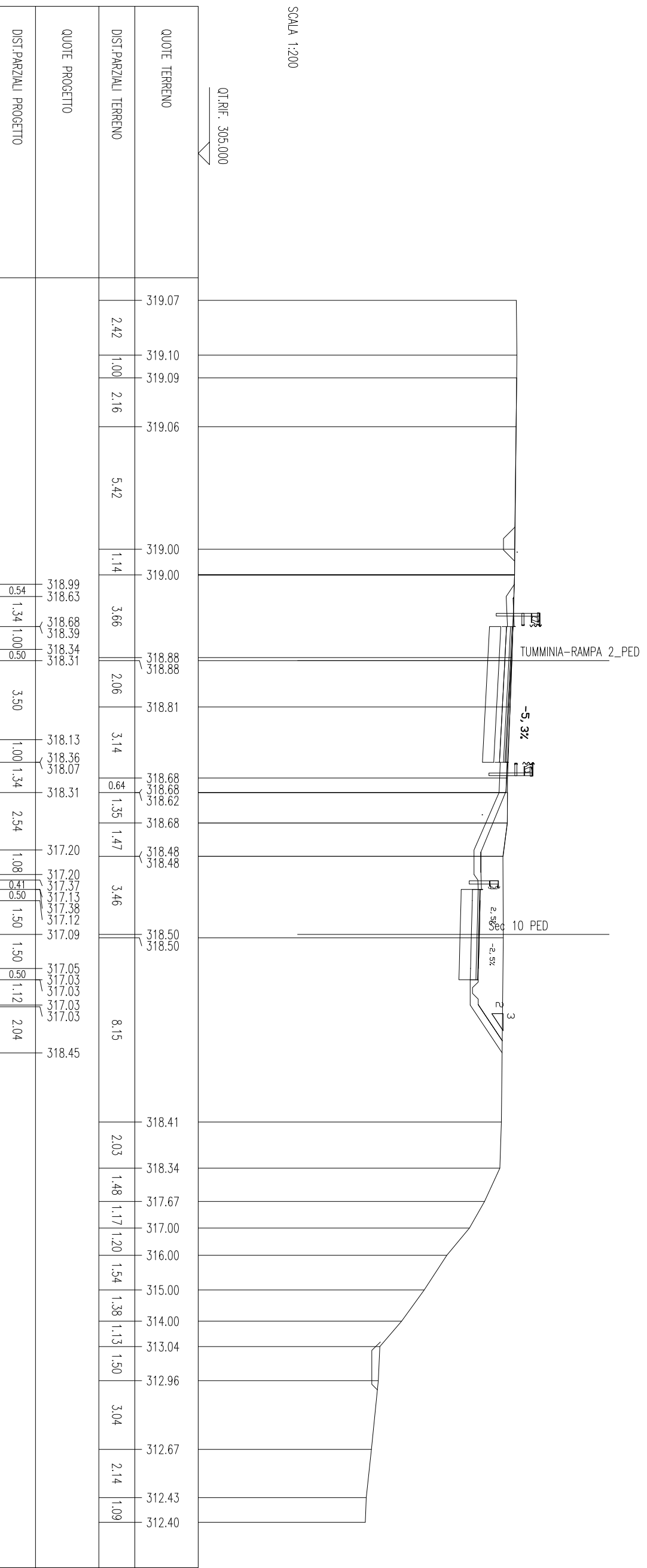
SCALA 1:200

QT.RIF. 300.000



SCAVI BONIFICHE SS 121 LOTTO 2A	
STERRO BONIFICA	13.14 mq 2.00 mq
RILEVATI SS 121 LOTTO 2A	
TERRENO VEGETALE	7.81 m
SOVRAST. SS 121 LOTTO 2A	
USURA	4.00 m
BINDER	4.00 m
MISTO CEMENTATO	4.00 m

SEZIONE N. : 4A  
 OT. PROGETTO : 318.85  
 DIST.PROG. : 64.12  
 SEZIONE N. : 41.C  
 OT. PROGETTO : 317.44  
 DIST.PROG. : 791.51  
 DIST.PREC. : 1.90  
 DIST.SUCC. : 13.43

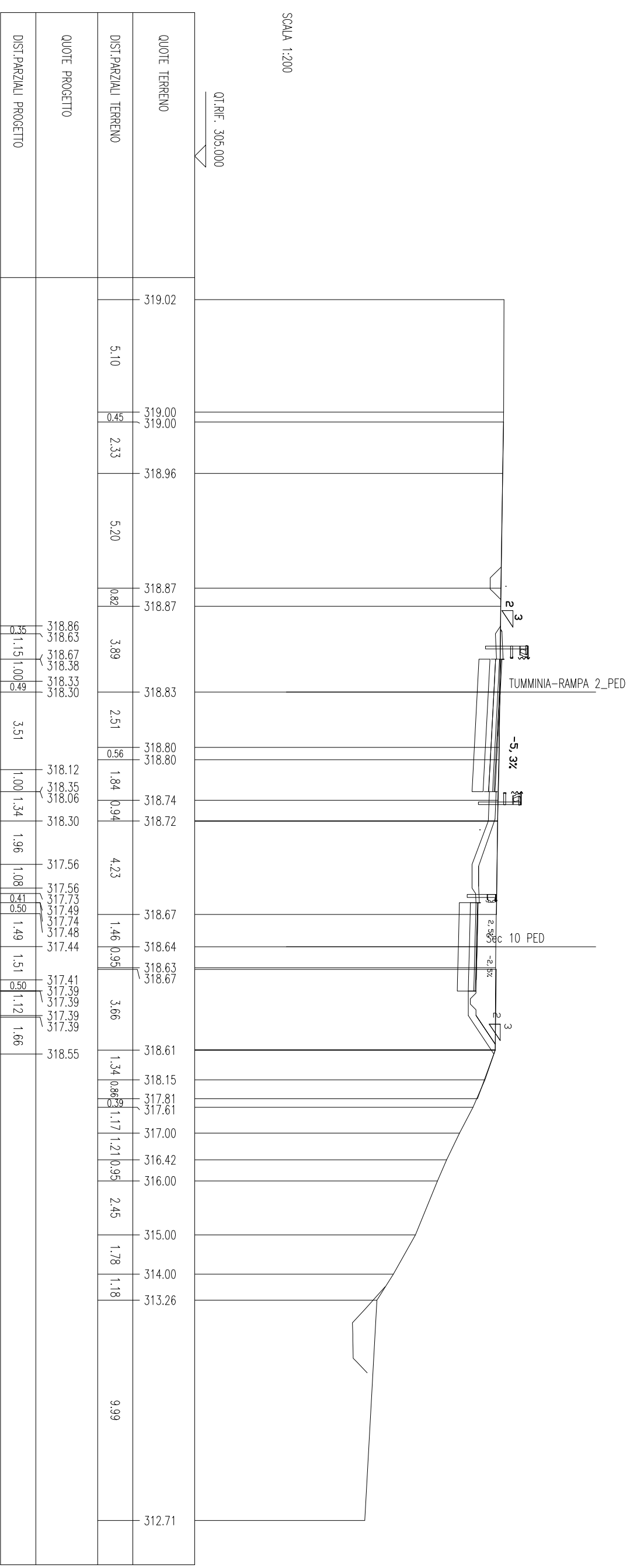


SCAVI BONIFICHE SS 121 LOTTO 2A	
STERRO BONIFICA	14.42 mq 2.49 mq
PILEVATI SS 121 LOTTO 2A	
TERRENO VEGETALE	6.79 m
SOVRAST. SS 121 LOTTO 2A	
USURA	4.00 m
BINDER	4.00 m
MISTO CEMENTATO	4.00 m

SEZIONE N. : 5  
 QT. PROGETTO : 318.84  
 DIST.PROG. : 80.00  
 SEZIONE N. : 42  
 QT. PROGETTO : 317.79  
 DIST.PROG. : 804.93  
 DIST.PREC. : 13.43  
 DIST.SUCC. : 4.62

SCALA 1:200

QT.RIF. 305,000



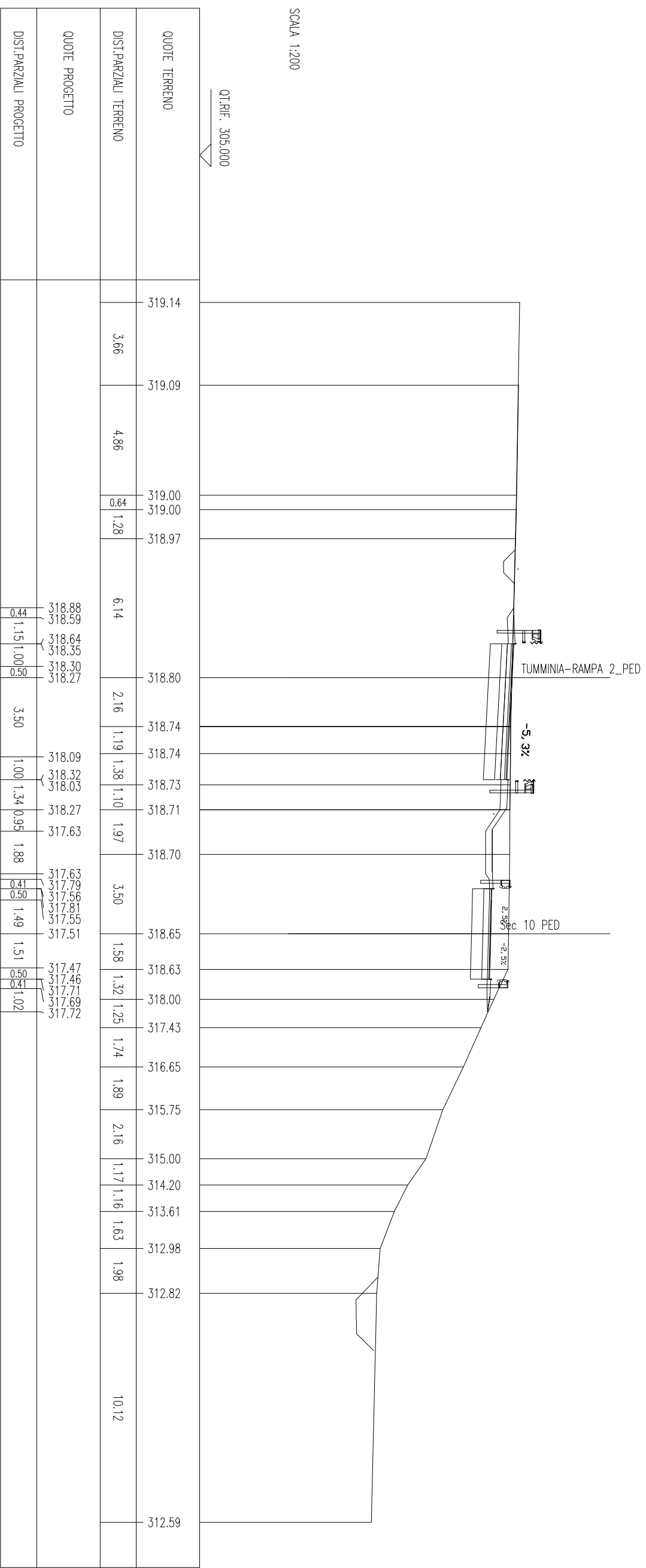
SCAVI BONIFICHE SS 121 LOTTO 2A	
STERRO BONIFICA	8,37 mq 2,00 mq
PILEVATI SS 121 LOTTO 2A	
TERRENO VEGETALE	5,22 m
SOVRAST. SS 121 LOTTO 2A	
USURA	4,00 m
BINDER	4,00 m
MISTO CEMENTATO	4,00 m

SEZIONE N. : 5A  
 QT. PROGETTO : 318,81  
 DIST.PROG. : 85,57

SEZIONE N. : 43  
 QT. PROGETTO : 317,86  
 DIST.PROG. : 809,55  
 DIST.PREC. : 4,62  
 DIST.SUCC. : 3,70

SCALA 1:200

QT.RIF. 305.000





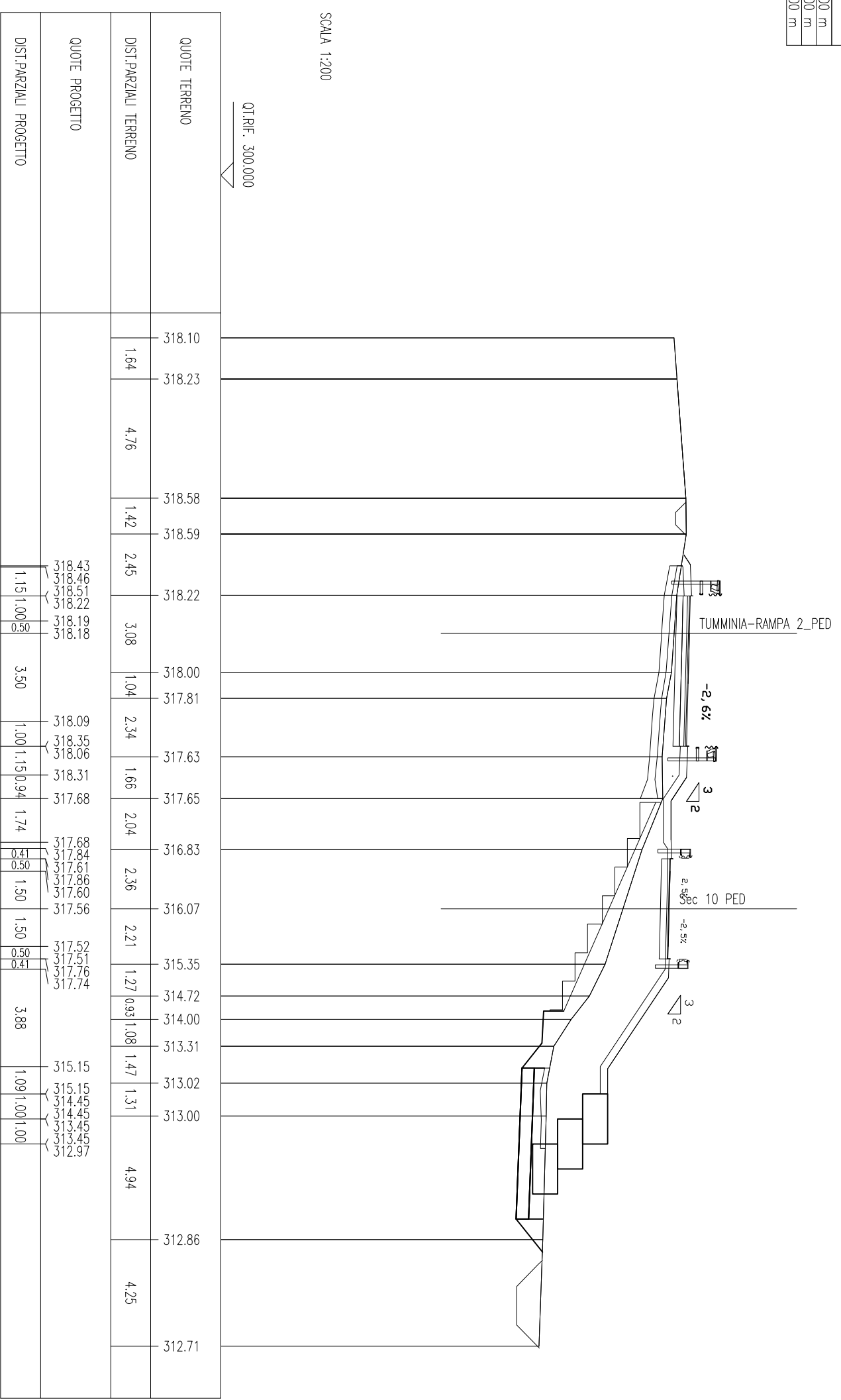
SCAVI BONIFICHE SS 121 LOTTO 2A	
SCOTICO	3.21 m
BONIFICA	5.42 mq
GRADONATURA	9.11 m
AREA DI GRADONATURA	6.84 mq
MATERIALE DRENANTE	2.99 mq
RILEVATI SS 121 LOTTO 2A	
INI	13.55 m
RILEVATO	21.63 mq
TERRENO VEGETALE	8.43 m
SOVRAST. SS 121 LOTTO 2A	
USURA	4.00 m
BINDER	4.00 m
MISTO CEMENTATO	4.00 m

SEZIONE N. : 6A  
 Q.T. PROGETTO : 318.72  
 DIST.PROG. : 95.70

SEZIONE N. : 43B  
 Q.T. PROGETTO : 317.91  
 DIST.PROG. : 818.18  
 DIST.PREC. : 4.93  
 DIST.SUCC. : 2.83

SCALA 1:200

Q.T.RIF. 300.000



QUOTE TERRENO	318.10	318.23	318.58	318.59	318.22	318.00	317.81	317.63	317.65	316.83	316.07	315.35	314.72	314.00	313.31	313.02	313.00	312.86	312.71	
DIST.PARZIALI TERRENO	1.64	4.76	1.42	2.45	3.08	1.04	2.34	1.66	2.04	2.36	2.21	1.27	0.93	1.08	1.47	1.31	4.94	4.25		
QUOTE PROGETTO	318.43 318.46 318.51 318.22	318.19 318.18	318.09 318.35 318.06	318.31 317.68	317.68 317.84 317.61 317.86 317.60	317.56	317.52 317.51 317.76 317.74	315.15 315.15 314.45 313.45 313.45 312.97												
DIST.PARZIALI PROGETTO	1.15	1.00	0.50	3.50	1.00	1.15	0.94	1.74	0.41 0.50	1.50	1.50	0.50 0.41	3.88	1.09	1.00	1.00				

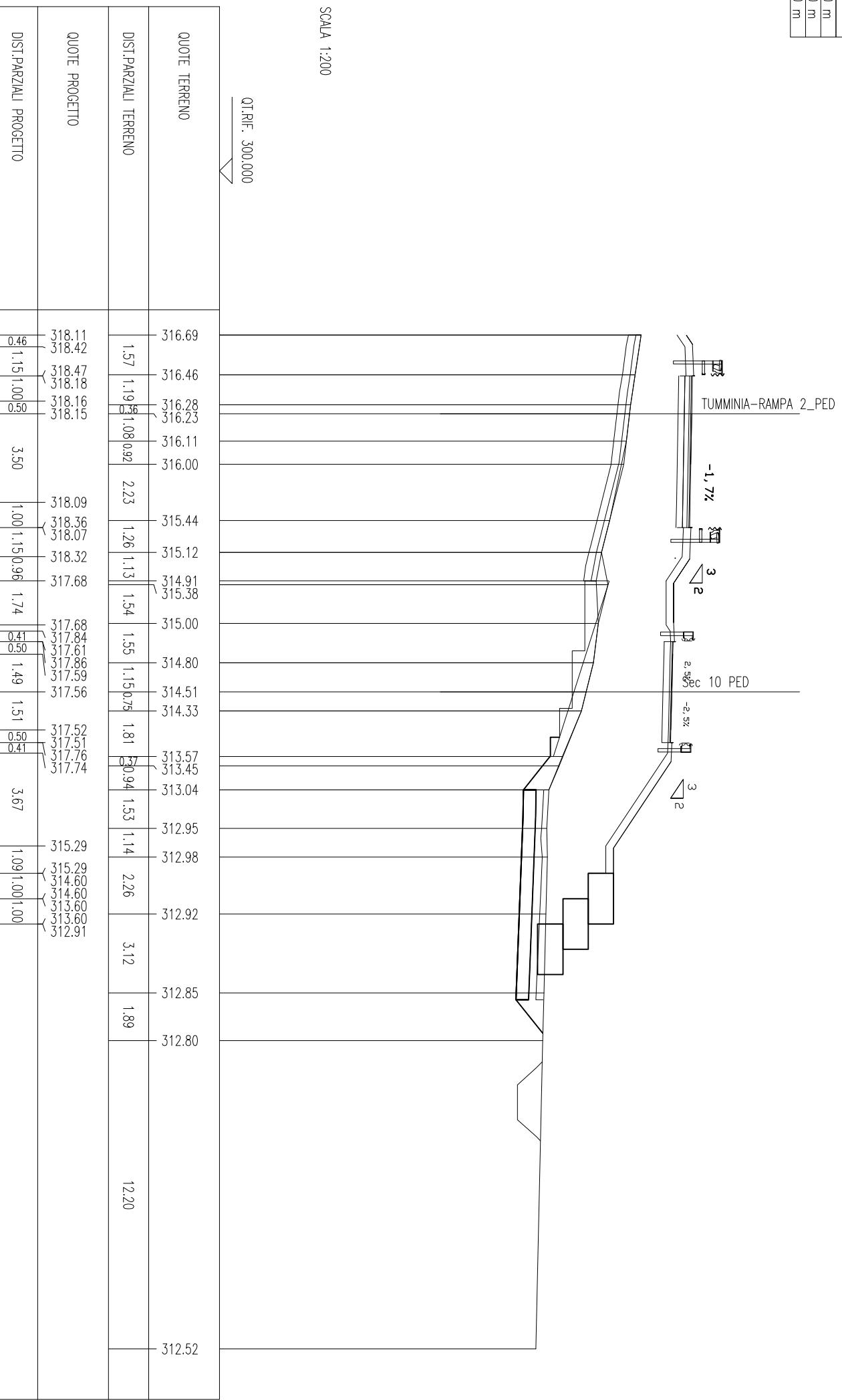
SCAVI BONIFEGHE SS 121 LOTTO 2A	
SCOTICO	8,31 m
BONIFEGA	4,20 mq
GRADONATURA	7,28 m
AREA DI GRADONATURA	4,07 mq
MATERIALE DRENANTE	4,12 mq
RILEVATI SS 121 LOTTO 2A	
IN	18,11 m
RILEVATO	37,54 mq
TERRENO VEGETALE	8,18 m
SOVRAST. SS 121 LOTTO 2A	
USURA	4,00 m
BINDER	4,00 m
MISTO CEMENTATO	4,00 m

SEZIONE N. : 7  
 QT. PROGETTO : 318,69  
 DIST.PROG. : 98,88

SEZIONE N. : 44  
 QT. PROGETTO : 317,91  
 DIST.PROG. : 821,01  
 DIST.PREC. : 2,83  
 DIST.SUCC. : 4,79

SCALA 1:200

QT.RIF. 300,000



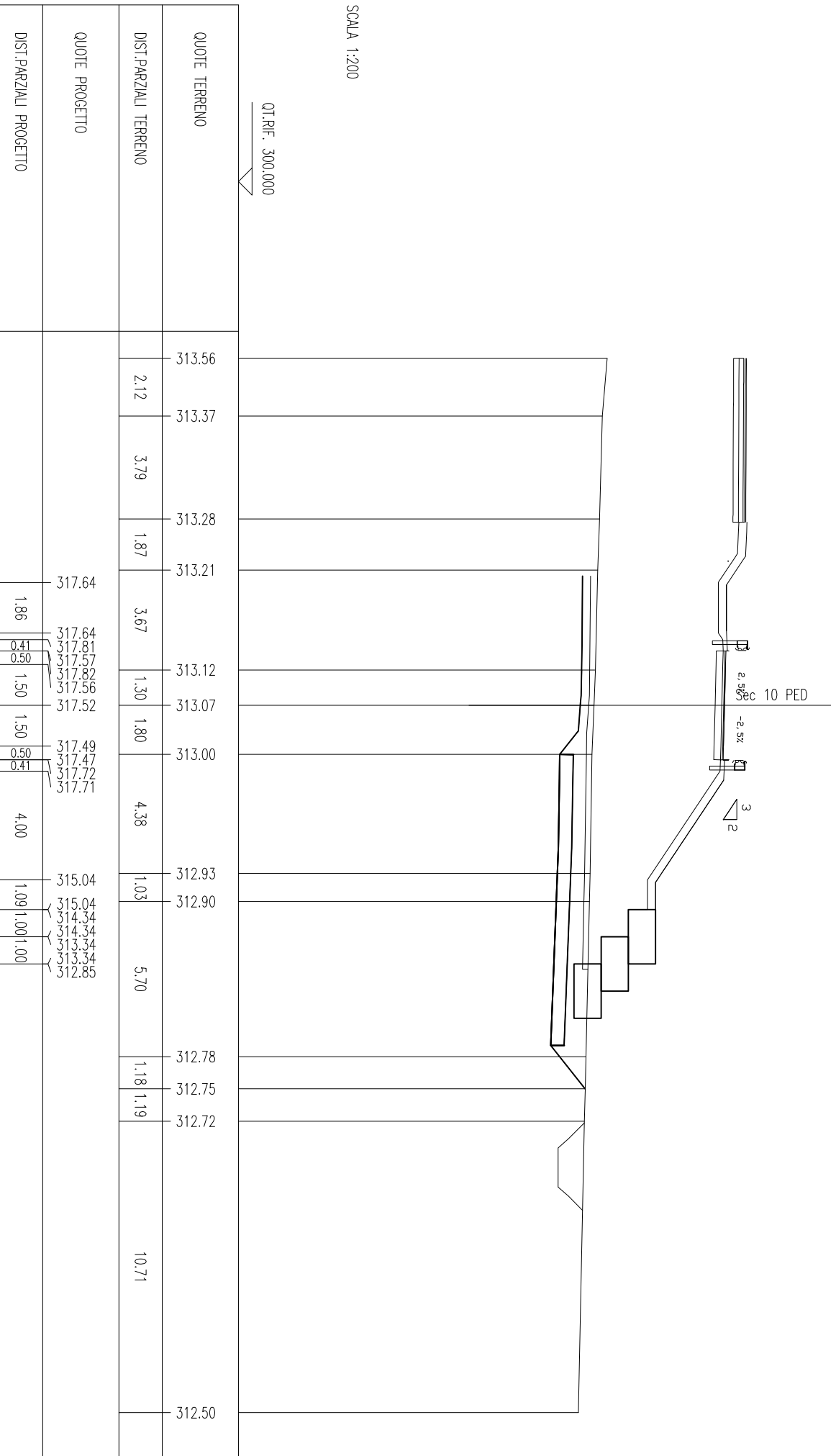
QUOTE TERRENO	316.69	316.46	316.28	316.11	316.00	315.44	315.12	314.91	315.00	314.80	314.51	314.33	313.57	313.45	313.04	312.95	312.98	312.92	312.85	312.80	312.52	
DIST.PARZIALI TERRENO	1.57	1.19	1.10	1.08	0.92	2.23	1.26	1.13	1.54	1.55	1.15	0.75	1.81	0.94	1.53	1.14	2.26	3.12	1.89		12.20	
QUOTE PROGETTO	318.11 318.42	318.47 318.18	318.16 318.15	318.09	318.36 318.07	318.32	317.68	317.68 317.84 317.61 317.86 317.59	317.56	317.52 317.51 317.76 317.74	315.29	315.29 314.60 314.60 313.60 313.60	312.91									
DIST.PARZIALI PROGETTO	0.46	1.15	1.00	0.88	3.50	1.00	1.15	0.96	1.74	0.74 0.50 0.50	1.49	1.51	0.50 0.45	3.67	1.09	1.00	1.00	1.00				

SCAVI BONIFICHE SS 121 LOTTO 2A	
SCOTICO	14,44 m
BONIFICA	9,52 mq
MATERIALE DRENANTE	5,31 mq
RILEVATI SS 121 LOTTO 2A	
INT.	22,91 m
RILEVATO	49,03 mq
TERRENO VEGETALE	8,70 m
SOVRASTI. SS 121 LOTTO 2A	
USURA	4,00 m
BINDER	4,00 m
MISTO CEMENTATO	4,00 m

SEZIONE N. : 44A  
 QI. PROGETTO : 317,87  
 DIST.PROG. : 825,80  
 DIST.PREC. : 4,79  
 DIST.SUCC. : 1,13

SCALA 1:200

QI.RIF. 300,000



QUOTE TERRENO	313.56	313.37	313.28	313.21	313.12	313.07	313.00	312.93	312.90	312.78	312.75	312.72	312.50
DIST.PARZIALI TERRENO	2.12	3.79	1.87	3.67	1.30	1.80	4.38	1.03	5.70	1.18	1.19	10.71	
QUOTE PROGETTO				317.64	317.64 317.81 317.57 317.82 317.56	317.52	317.49 317.47 317.72 317.71	315.04	315.04 314.34 314.34 313.34 313.34 312.85				
DIST.PARZIALI PROGETTO				1.86	0.41 0.50 1.50	1.50	4.00	1.09	1.00	1.00			



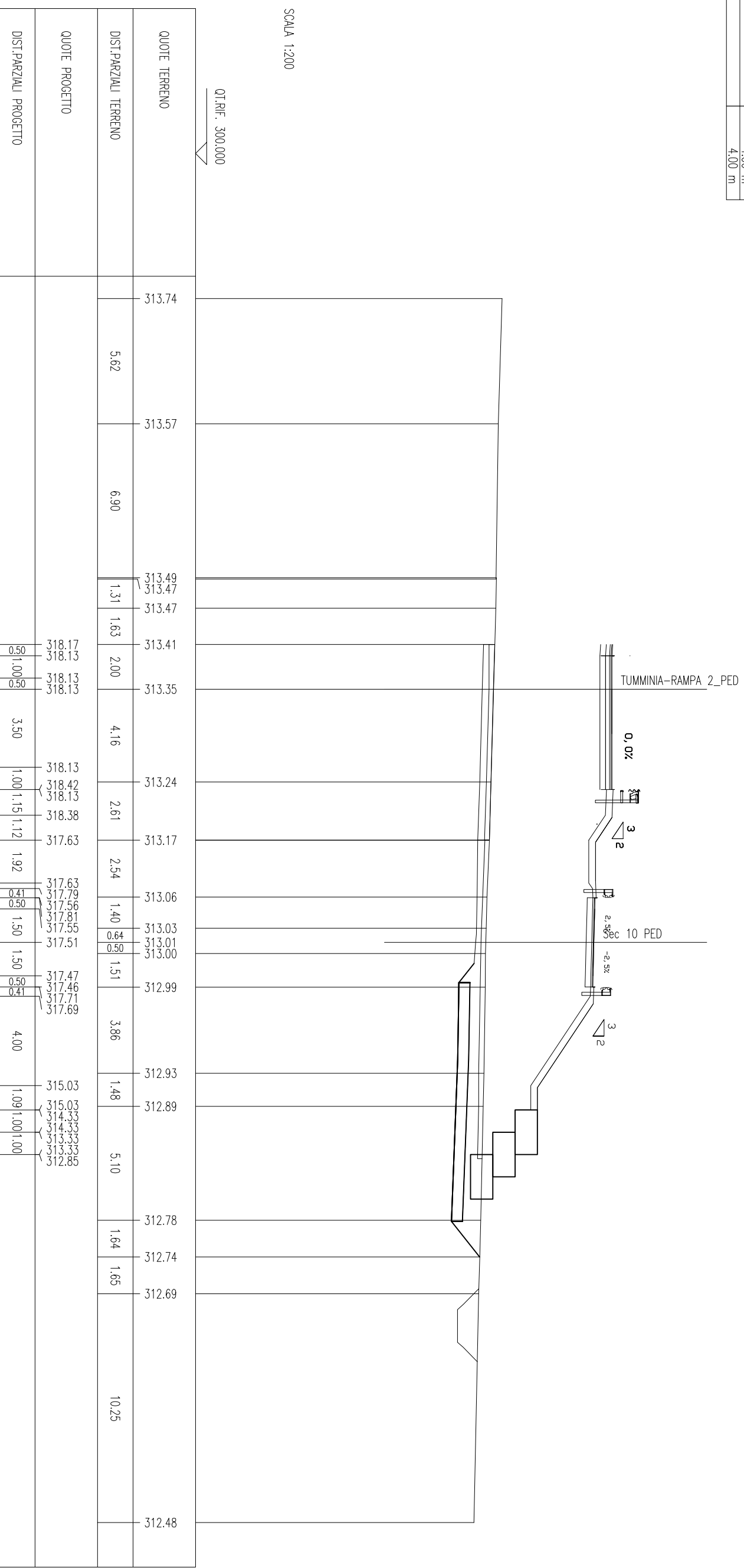
SCAVI BONIFICHE SS 121 LOTTO 2A	
SCOTICO	14.26 m
BONIFICA	9.13 mq
MATERIALE DRENANTE	5.31 mq
RILEVATI SS 121 LOTTO 2A	
INT	22.90 m
RILEVATO	49.52 mq
TERRENO VEGETALE	8.75 m
SOVRASTI. SS 121 LOTTO 2A	
USURA	4.00 m
BINDER	4.00 m
MISTO CEMENTATO	4.00 m

SEZIONE N. : 7A  
 QT. PROGETTO : 318.67  
 DIST.PROG. : 105.47

SEZIONE N. : 44B  
 QT. PROGETTO : 317.86  
 DIST.PROG. : 826.93  
 DIST.PREC. : 1.13  
 DIST.SUCC. : 8.70

SCALA 1:200

QT.RIF. 300.000

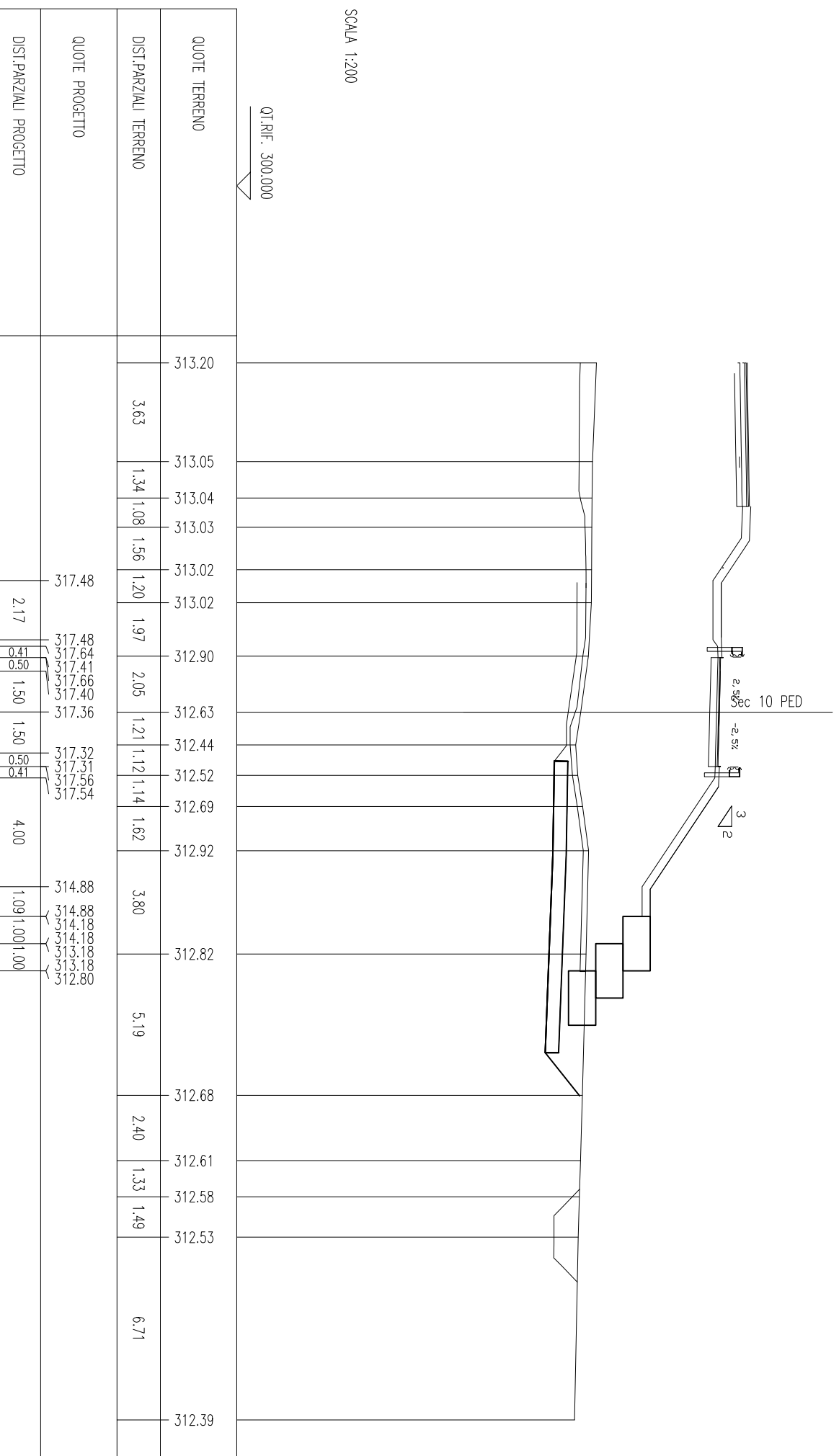


SCAVI BONIFICHE SS 121 LOTTO 2A	
SCOTICO	14.28 m
BONIFICA	9.70 mq
MATERIALE DRENANTE	5.30 mq
RILEVATI SS 121 LOTTO 2A	
INT.	22.91 m
RILEVATO	51.43 mq
TERRENO VEGETALE	9.00 m
SOVRASTI. SS 121 LOTTO 2A	
USURA	4.00 m
BINDER	4.00 m
MISTO CEMENTATO	4.00 m

SEZIONE N. : 44.C  
 Q.T. PROGETTO : 317.71  
 DIST.PROG. : 835.63  
 DIST.PREC. : 8.70  
 DIST.SUCC. : 7.12

SCALA 1:200

Q.T.RIF. 300,000





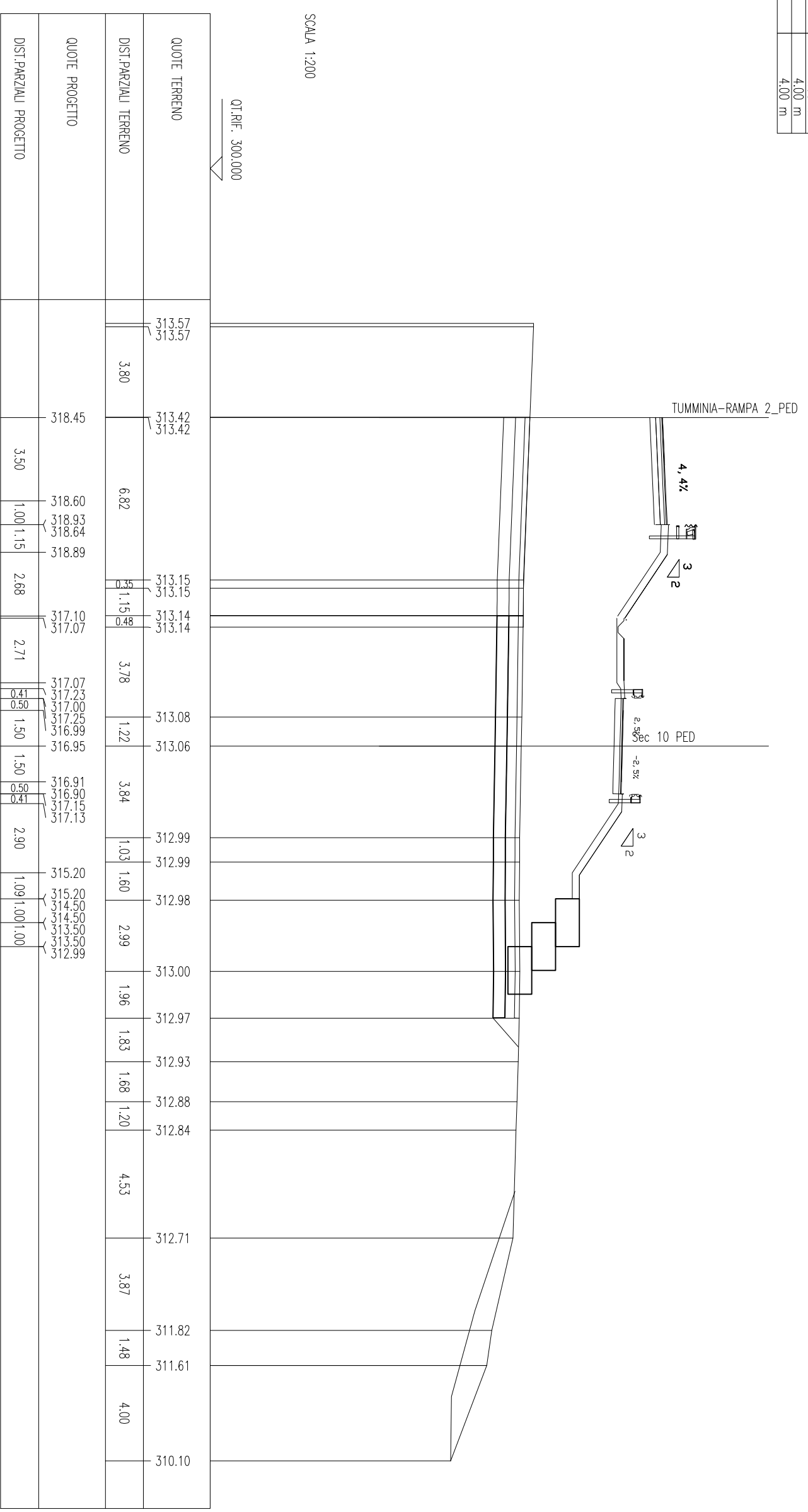
SCAVI BONIFICHE SS 121 LOTTO 2A	
SCOTICO	16,87 m
BONIFICA	7,41 mq
MATERIALE DRENANTE	8,42 mq
RILEVATI SS 121 LOTTO 2A	
TNT	34,25 m
RILEVATO	44,34 mq
TERRENO VEGETALE	8,53 m
SOVRASTI. SS 121 LOTTO 2A	
USURA	4,00 m
BINDER	4,00 m
MISTO CEMENTATO	4,00 m

SEZIONE N. : 8A  
 Q.T. PROGETTO : 318,99  
 DIST.PROG. : 124,68

SEZIONE N. : 45A  
 Q.T. PROGETTO : 317,30  
 DIST.PROG. : 848,50  
 DIST.PREC. : 5,75  
 DIST.SUCC. : 15,28

SCALA 1:200

Q1.RIF. 300,000

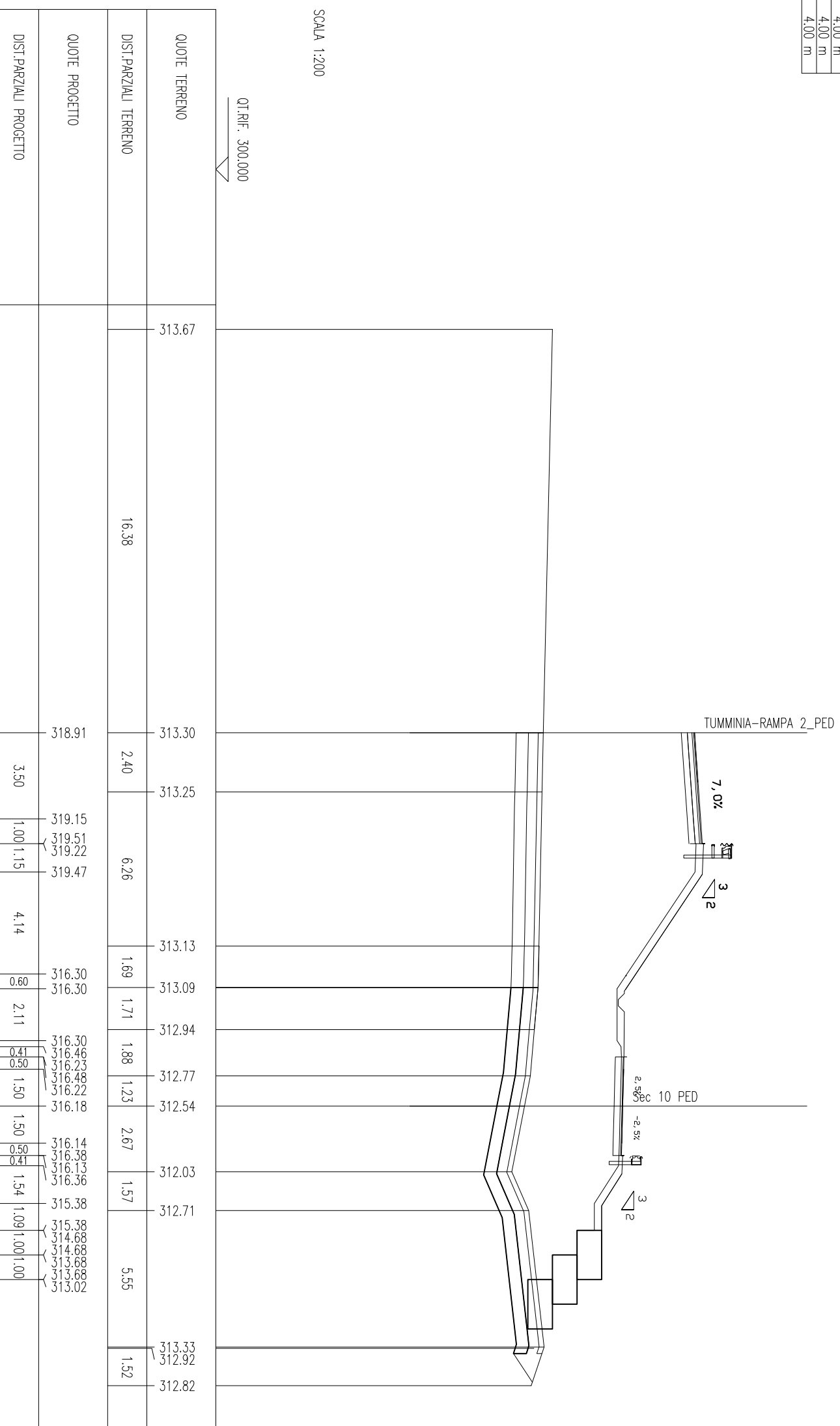


SCAVI BONIFICHE SS 121 LOTTO 2A	
SCOTICO	14,85 m
BONIFICA	6,76 mq
MATERIALE DRENANTE	7,58 mq
RILEVATI SS 121 LOTTO 2A	
TNT	30,84 m
RILEVATO	36,64 mq
TERRENO VEGETALE	6,16 m
SOVRASTI. SS 121 LOTTO 2A	
USURA	4,00 m
BINDER	4,00 m
MISTO CEMENTATO	4,00 m

SEZIONE N. : 9  
 QT. PROGETTO : 319,45  
 DIST.PROG. : 136,27

SEZIONE N. : 46  
 QT. PROGETTO : 316,53  
 DIST.PROG. : 863,78  
 DIST.PREC. : 15,28  
 DIST.SUCC. : 4,30

SCALA 1:200



SCAVI BONIFICHE SS 121 LOTTO 2A	
SCOTICO	13,88 m
BONIFICA	6,30 mq
MATERIALE DRENANTE	7,14 mq
RILEVATI SS 121 LOTTO 2A	
TNT	29,08 m
RILEVATO	30,33 mq
TERRENO VEGETALE	3,13 m
SOVRASTI. SS 121 LOTTO 2A	
USURA	4,00 m
BINDER	4,00 m
MISTO CEMENTATO	4,00 m

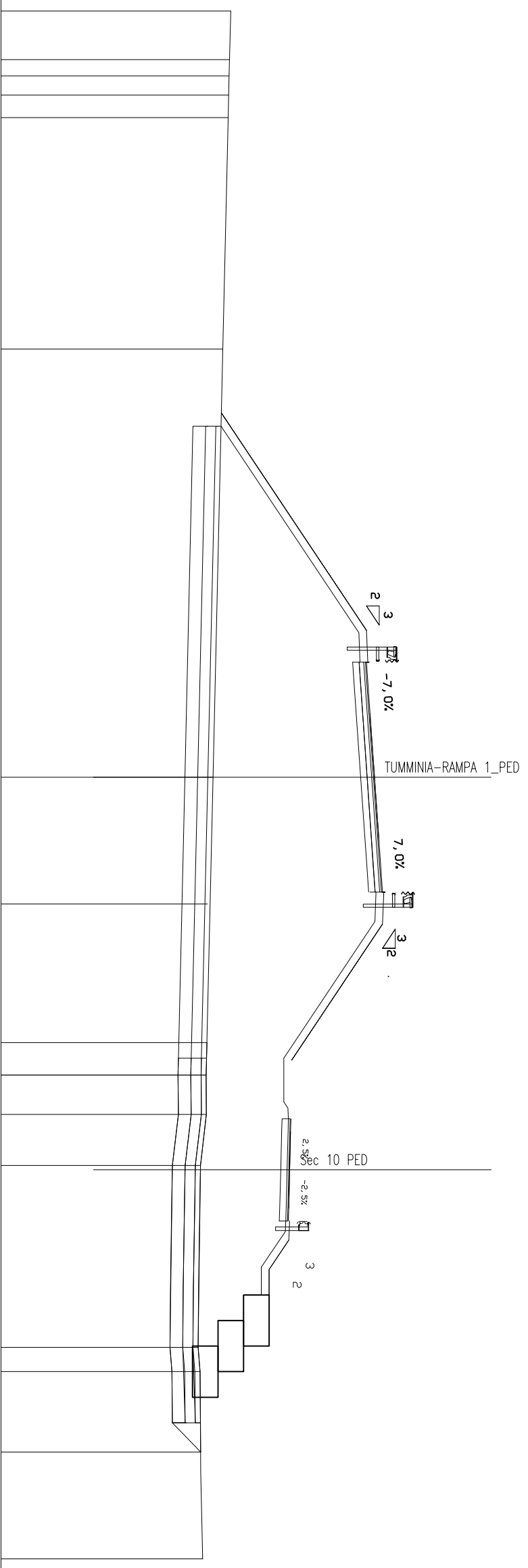
SEZIONE N. : 27.A  
 QT. PROGETTO : 319,61  
 DIST.PROG. : 420,01

SEZIONE N. : 47  
 QT. PROGETTO : 316,29  
 DIST.PROG. : 868,08  
 DIST.PREC. : 4,30  
 DIST.SUCC. : 10,30

SCALA 1:200

QT.RIF. 305,000

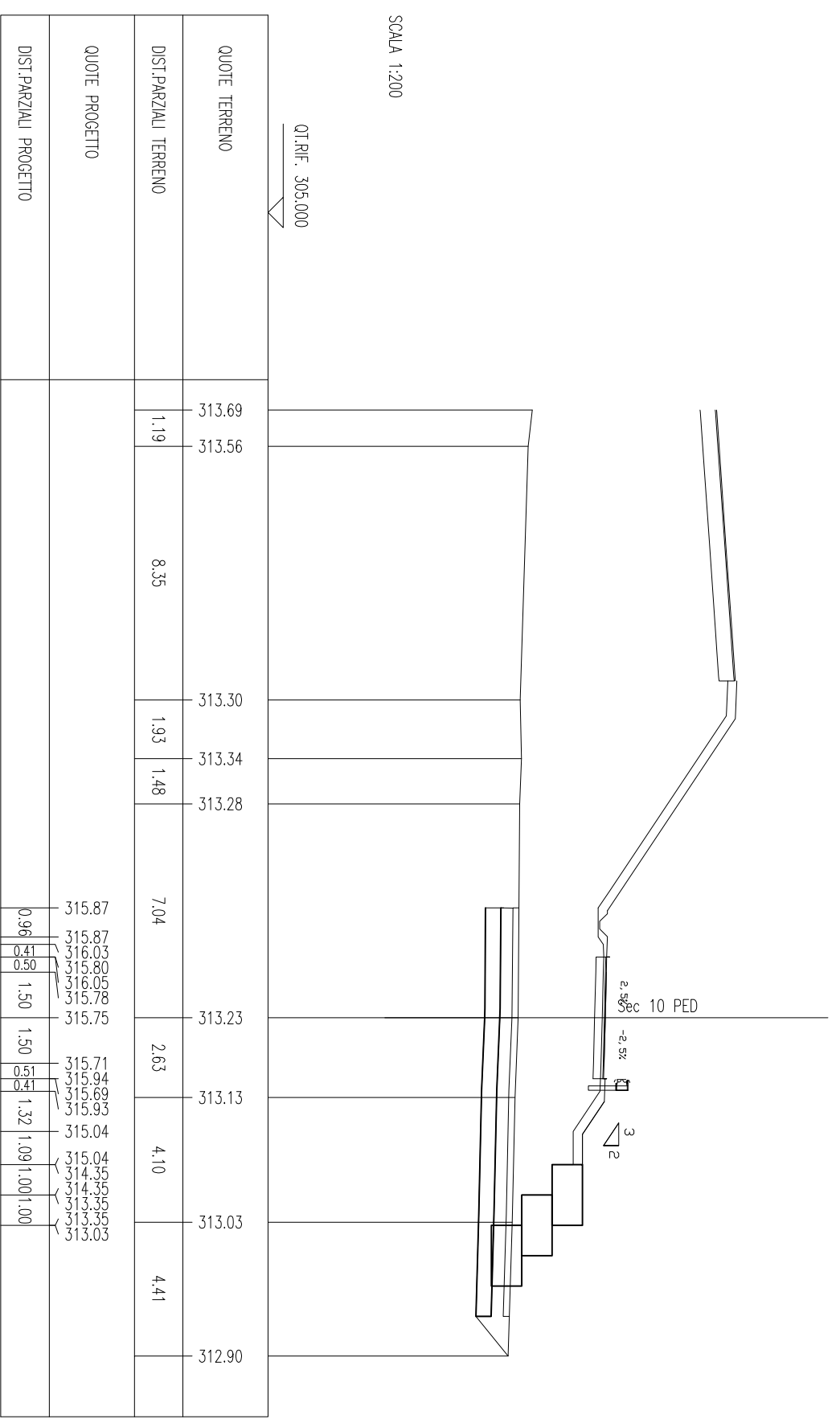
QUOTE TERRENO	DIST.PARZIALI TERRENO	QUOTE PROGETTO	DIST.PARZIALI PROGETTO
313.99	1.90	313.61	8.09
313.94	0.75	319.00	1.15
313.93	0.75	319.05	1.00
313.91	0.75	318.76	1.15
313.89	0.88	318.83	3.51
	9.05	319.07	3.49
313.68		319.32	1.00
	16.77	319.68	1.15
		319.39	4.35
		319.63	0.91
		316.06	1.71
		316.36	0.41
		316.06	0.50
		316.06	1.50
		316.23	1.50
		315.99	0.50
		316.24	1.50
		315.98	1.50
		315.94	0.50
		315.91	0.50
		316.14	1.39
		315.89	1.09
		316.12	1.00
		315.19	1.00
		315.19	1.00
		314.49	1.00
		314.49	1.00
		313.49	1.00
		313.49	1.00
		312.90	1.00
		312.71	0.95
		312.79	3.15
		312.81	4.19
		312.90	



SCAVI BONIFICHE SS 121 LOTTO 2A	
SCOTICO	13,45 m
BONIFICA	6,07 mq
MATERIALE DRENANTE	6,73 mq
RILEVATI SS 121 LOTTO 2A	
TNT	27,40 m
RILEVATO	22,49 mq
TERRENO VEGETALE	4,77 m
SOVRAST. SS 121 LOTTO 2A	
USURA	4,01 m
BINDER	4,01 m
MISTO CEMENTATO	4,01 m

SEZIONE N. : 47/B  
 QT. PROGETTO : 316,10  
 DIST.PROG. : 878,38  
 DIST.PREC. : 10,30  
 DIST.SUCC. : 10,44

SCALA 1:200



SCAVI BONIFICHE SS 121 LOTTO 2A	
SCOTICO	12,93 m
BONIFICA	5,94 mq
MATERIALE DRENANTE	6,46 mq
RILEVATI SS 121 LOTTO 2A	
TNT	26,38 m
RILEVATO	22,99 mq
TERRENO VEGETALE	4,11 m
SOVRASTI. SS 121 LOTTO 2A	
USURA	4,00 m
BINDER	4,00 m
MISTO CEMENTATO	4,00 m

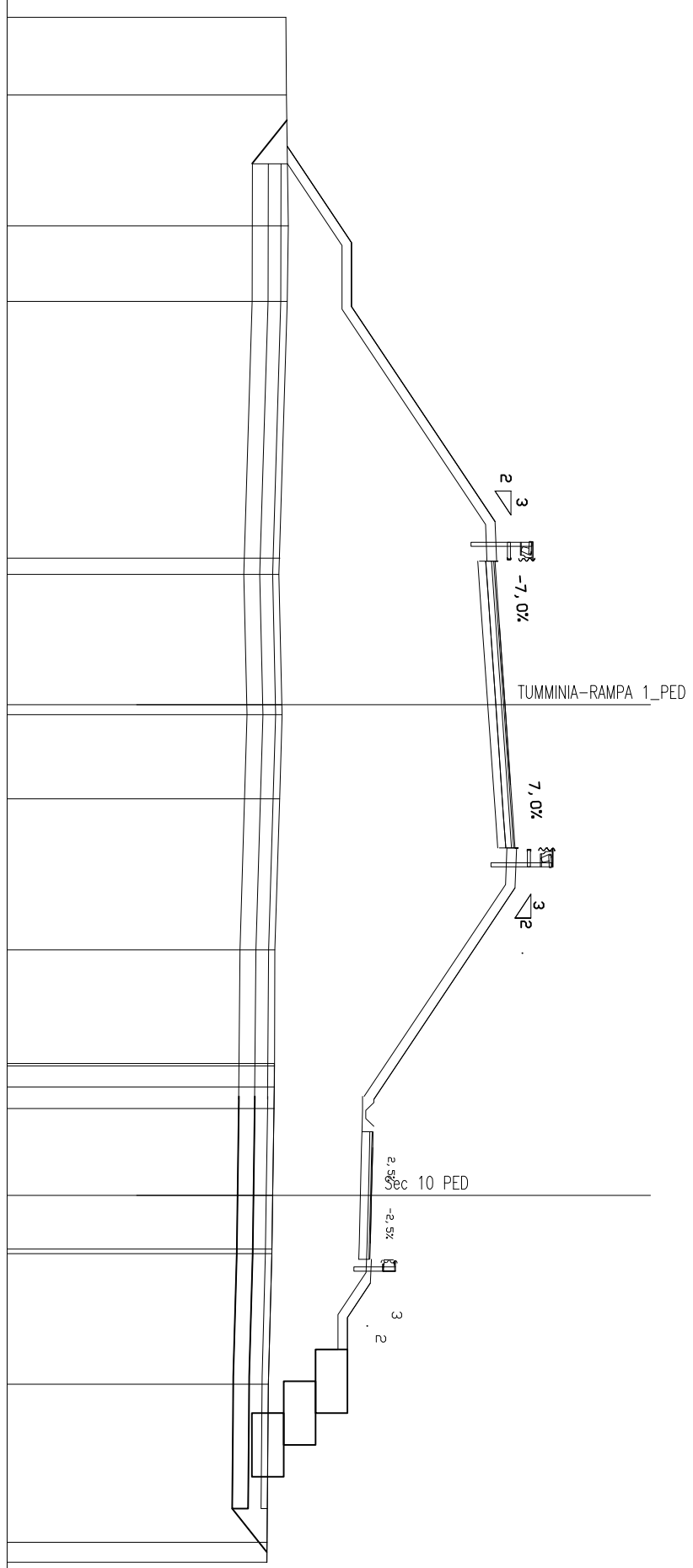
SEZIONE N. : 26A  
 QT. PROGETTO : 320,62  
 DIST.PROG. : 404,38

SEZIONE N. : 47C  
 QT. PROGETTO : 316,43  
 DIST.PROG. : 888,82  
 DIST.PREC. : 10,44  
 DIST.SUCC. : 5,76

SCALA 1:200

QT.RIF. 305,000

QUOTE TERRENO	313.75	313.76	313.83	313.79	313.56	313.62	313.55	313.40	313.38	313.33	313.31	313.20	313.16	313.15																		
DIST.PARZIALI TERRENO	2.44	4.10	2.38	8.06	0.51	4.09	2.64	4.74	3.56	0.67	2.73	1.68	4.10	4.96																		
QUOTE PROGETTO	313.80	315.51	315.51	320.01	319.77	320.06	319.84	320.08	320.32	320.39	320.68	320.64	316.20	316.15	316.20	316.15	316.36	316.13	316.12	316.08	314.85	316.05	316.28	316.03	316.26	315.38	315.38	314.68	314.68	313.68	313.68	313.19
DIST.PARZIALI PROGETTO	2.56	2.00	6.75	1.15	1.00	1.15	3.51	3.49	1.00	1.15	4.38	2.26	0.45	0.48	0.50	1.50	0.92	0.50	0.50	1.32	1.09	1.00	1.00	4.96	0.62							

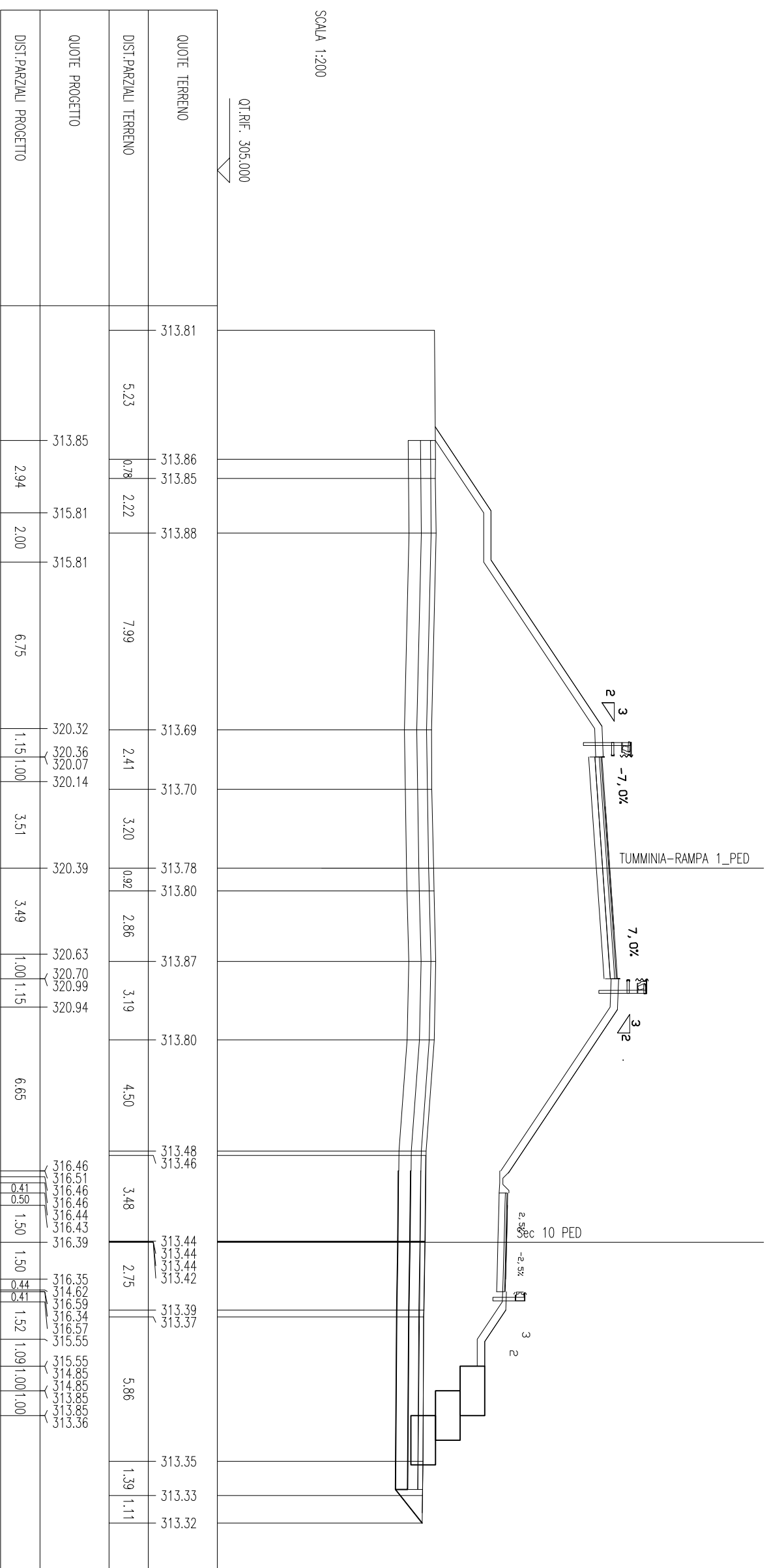




SCAVI BONIFICHE SS 121 LOTTO 2A	
SCOTICO	12.93 m
BONIFICA	5.99 mq
MATERIALE DRENANTE	6.41 mq
RILEVATI SS 121 LOTTO 2A	
TNT	26.35 m
RILEVATO	24.35 mq
TERRENO VEGETALE	4.35 m
SOVRASTI. SS 121 LOTTO 2A	
USURA	4.00 m
BINDER	4.00 m
MISTO CEMENTATO	4.00 m

SEZIONE N. : 26  
 QT. PROGETTO : 320.93  
 DIST.PROG. : 400.00

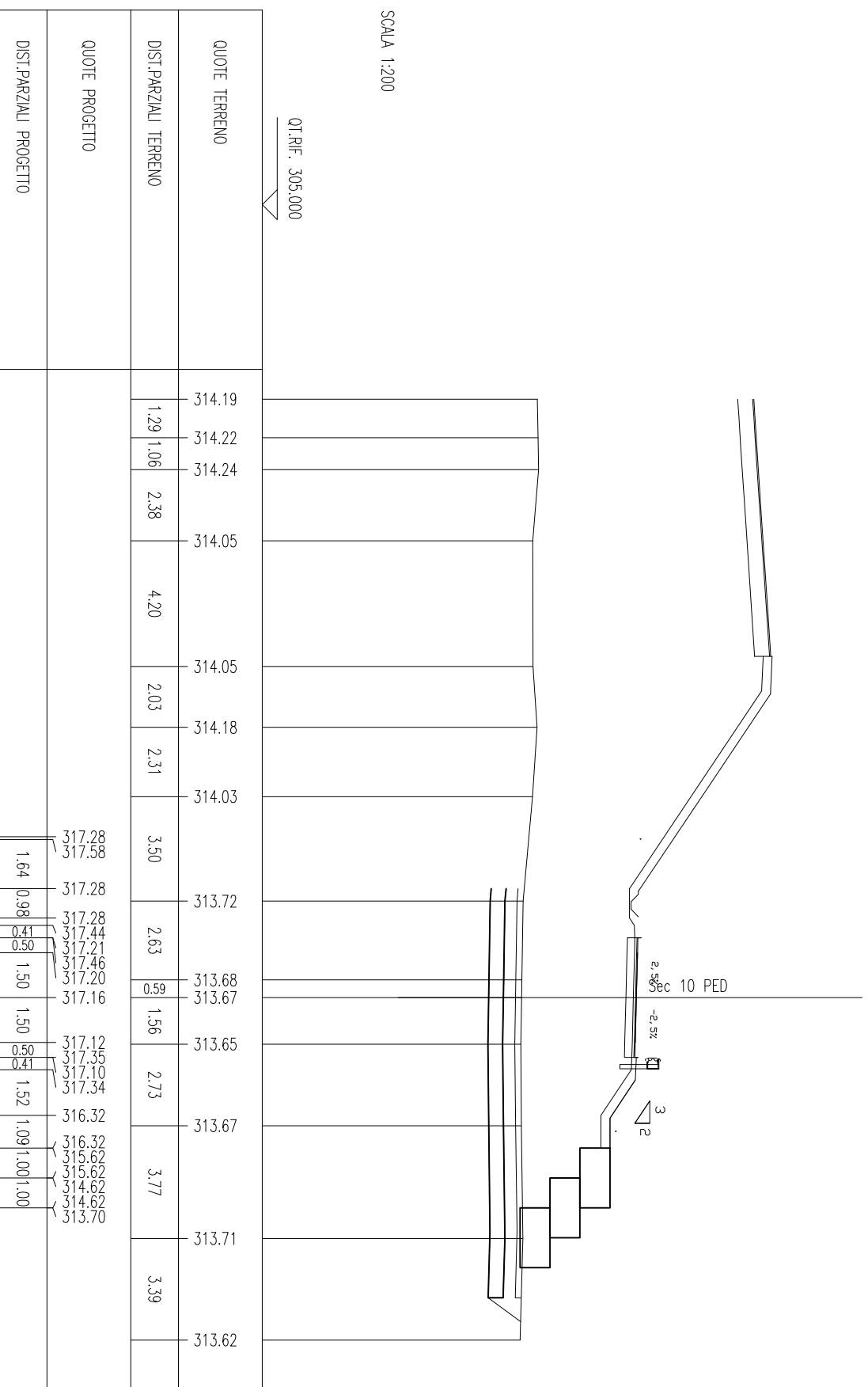
SEZIONE N. : 48  
 QT. PROGETTO : 316.74  
 DIST.PROG. : 894.58  
 DIST.PREC. : 5.76  
 DIST.SUCC. : 14.43



SCAVI BONIFICHE SS 121 LOTTO 2A	
SCOTICO	13,68 m
BONIFICA	5,98 mq
MATERIALE DRENANTE	6,76 mq
RILEVATI SS 121 LOTTO 2A	
TNT	27,86 m
RILEVATO	32,02 mq
TERRENO VEGETALE	4,35 m
SOVRASTI. SS 121 LOTTO 2A	
USURA	4,00 m
BINDER	4,00 m
MISTO CEMENTIATO	4,00 m

SEZIONE N. : 48A  
 QT. PROGETTO : 317,51  
 DIST.PROG. : 909,01  
 DIST.PREC. : 14,43  
 DIST.SUCC. : 12,19

SCALA 1:200



SCAVI BONIFICHE SS 121 LOTTO 2A	
SCOTICO	15,22 m
BONIFICA	15,20 mq
MATERIALE DRENANTE	7,48 mq
RILEVATI SS 121 LOTTO 2A	
INT	30,93 m
RILEVATO	37,76 mq
TERRENO VEGETALE	5,94 m
SOVRASTI. SS 121 LOTTO 2A	
USURA	4,00 m
BINDER	4,00 m
MISTO CEMENTATO	4,00 m

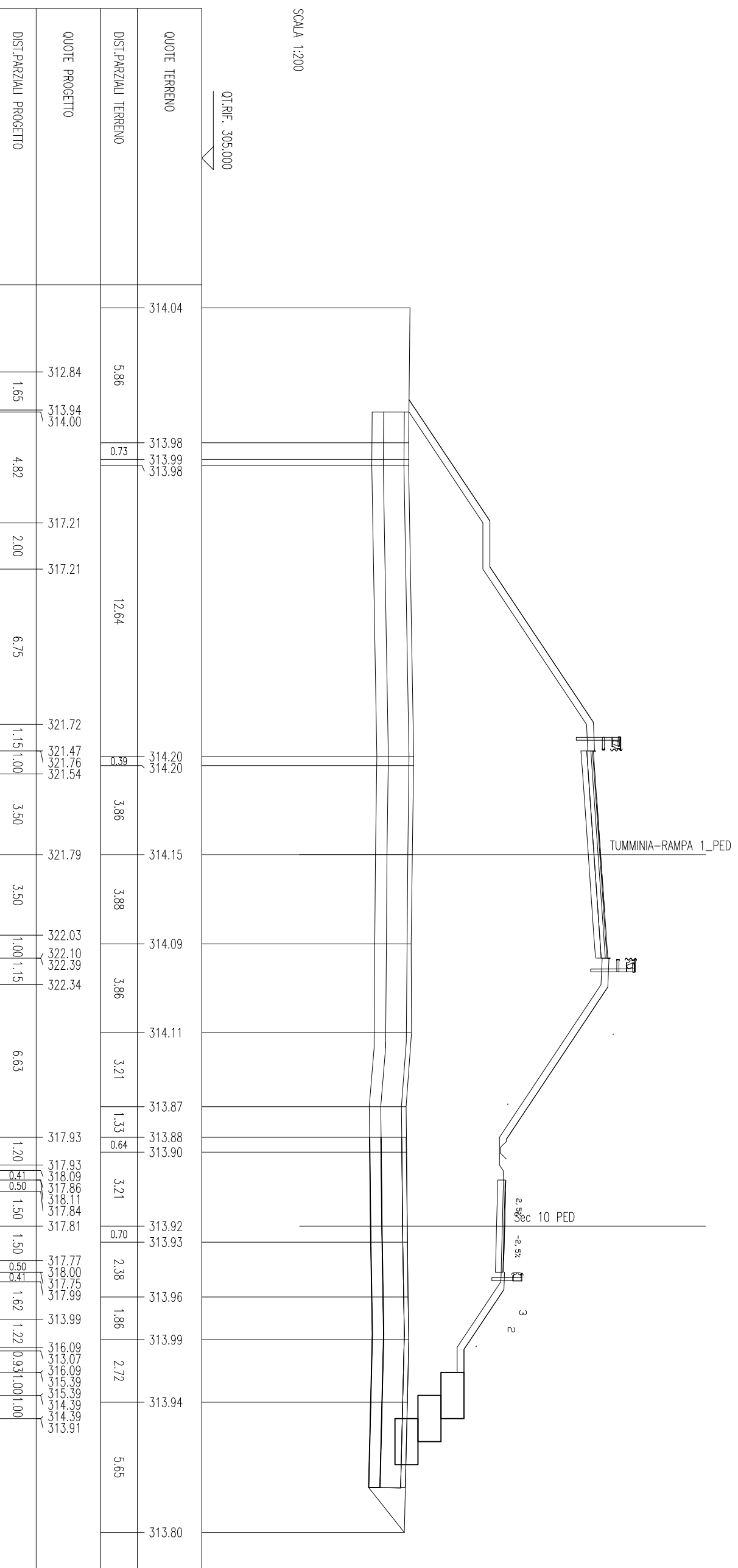
SEZIONE N. : 25  
 QT. PROGETTO : 322,33  
 DIST.PROG. : 380,00

SEZIONE N. : 49  
 QT. PROGETTO : 318,16  
 DIST.PROG. : 921,20

DIST.PREC. : 12,19  
 DIST.SUCC. : 10,80

SCALA 1:200

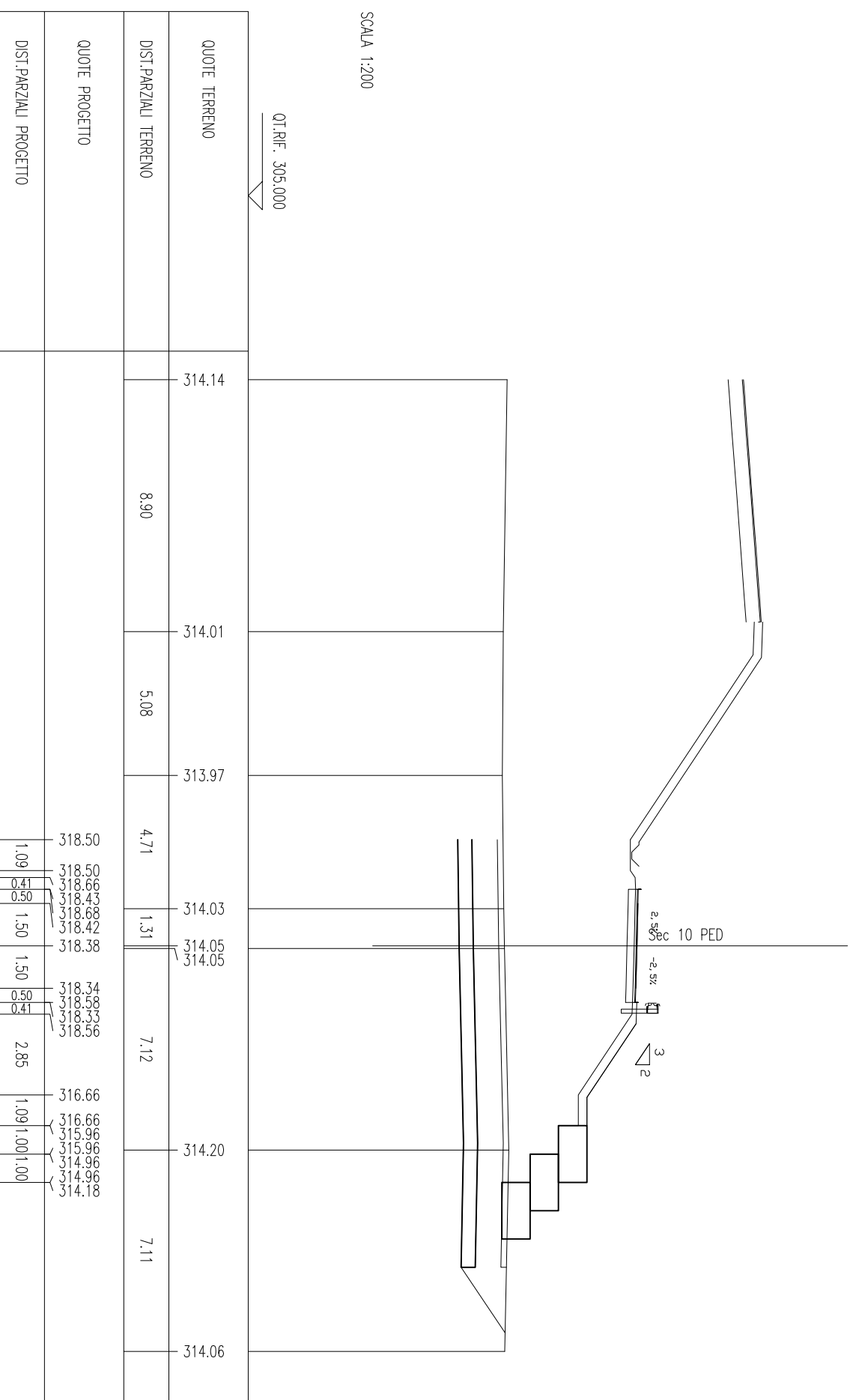
QT.RIF. 305,000



SCAVI BONIFICHE SS 121 LOTTO 2A	
SCOTICO	15,10 m
BONIFICA	15,47 mq
MATERIALE DRENANTE	7,57 mq
RILEVATI SS 121 LOTTO 2A	
INT	30,72 m
RILEVATO	42,26 mq
TERRENO VEGETALE	5,94 m
SOVRASTI. SS 121 LOTTO 2A	
USURA	4,00 m
BINDER	4,00 m
MISTO CEMENTATO	4,00 m

SEZIONE N. : 49.A  
 QT. PROGETTO : 318,73  
 DIST.PROG. : 932,00  
 DIST.PREC. : 10,80  
 DIST.SUCC. : 16,03

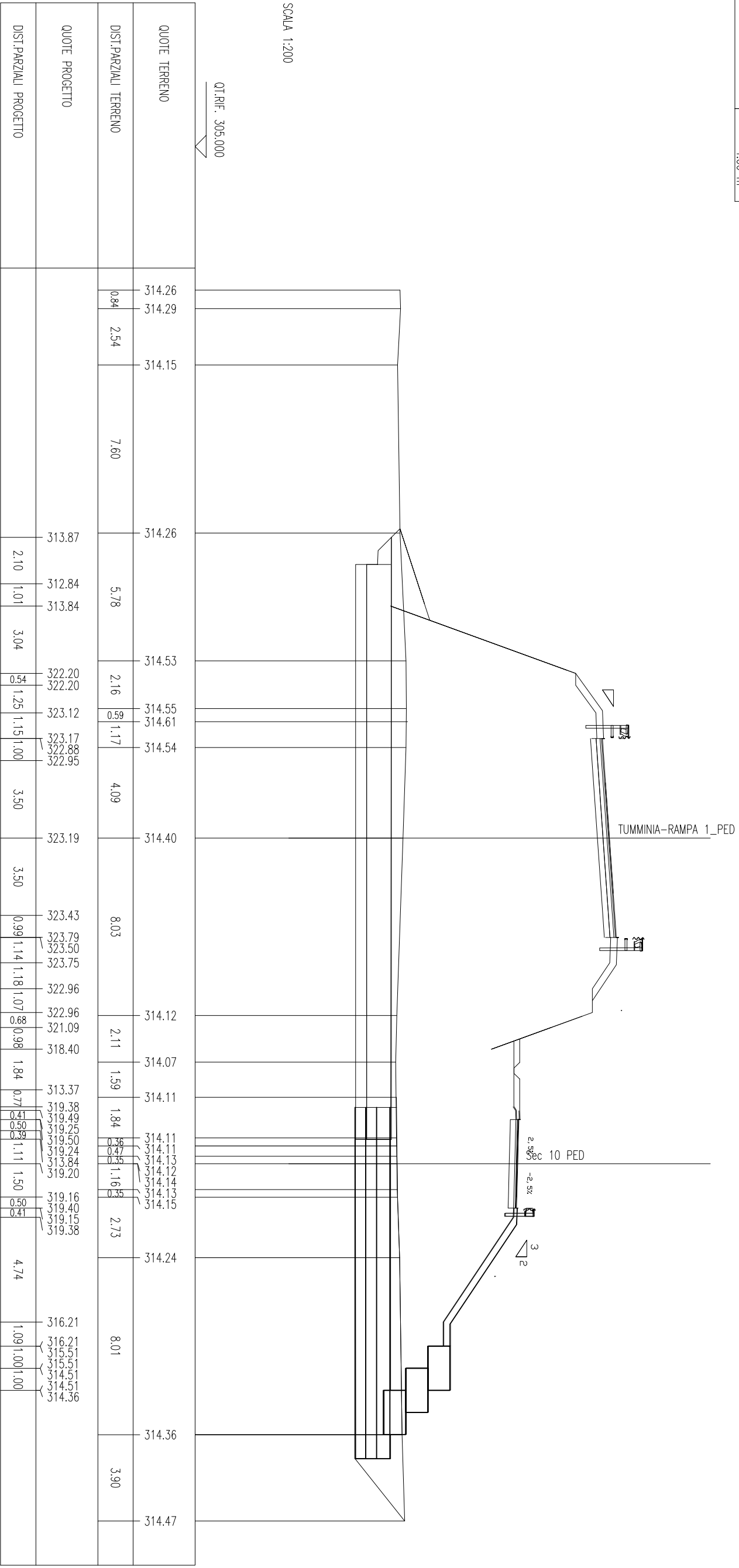
SCALA 1:200



SCAVI BONIFICHE SS 121 LOTTO 2A	
BONIFICA	27.41 mq
MATERIALE DRENANTE	7.67 mq
RILEVATI SS 121 LOTTO 2A	
INT	32.26 m
RILEVATO	45.85 mq
TERRENO VEGETALE	7.56 m
SOVRAST. SS 121 LOTTO 2A	
USURA	4.00 m
BINDER	4.00 m
MISTO CEMENTATO	4.00 m

SEZIONE N. : 24  
 QT. PROGETTO : 323.73  
 DIST.PROG. : 359.99

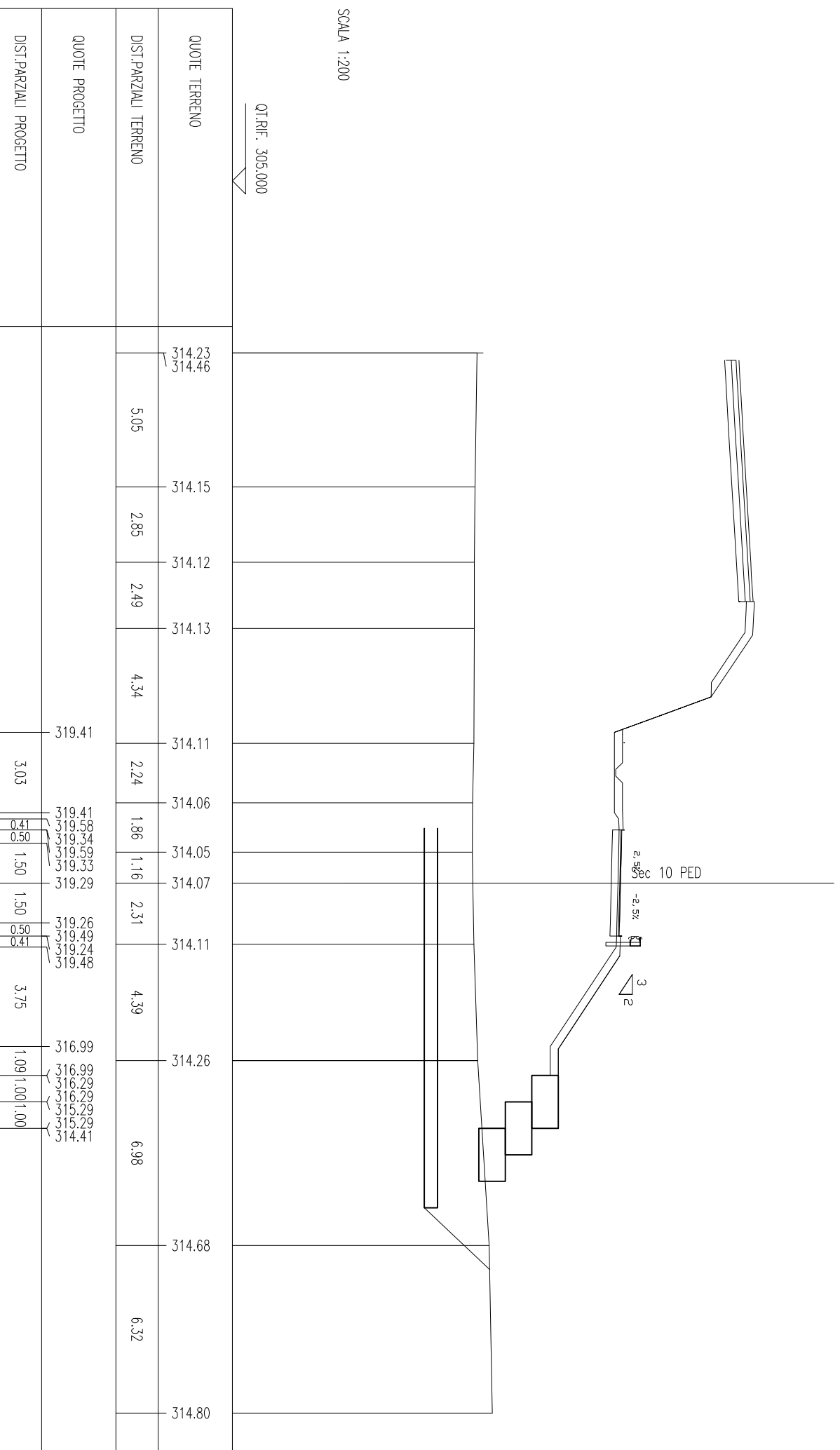
SEZIONE N. : 50  
 QT. PROGETTO : 319.55  
 DIST.PROG. : 948.03  
 DIST.PREC. : 16.03  
 DIST.SUCC. : 10.97



SCAVI BONIFICHE SS 121 LOTTO 2A	
BONIFICA	24.32 mq
MATERIALE DRENANTE	7.16 mq
RILEVATI SS 121 LOTTO 2A	
INT	29.13 m
RILEVATO	63.96 mq
TERRENO VEGETALE	9.97 m
SOVRAST. SS 121 LOTTO 2A	
USURA	4.00 m
BINDER	4.00 m
MISTO CEMENTATO	4.00 m

SEZIONE N. : 50.A  
 QT. PROGETTO : 319.64  
 DIST.PROG. : 959.00  
 DIST.PREC. : 10.97  
 DIST.SUCC. : 9.28

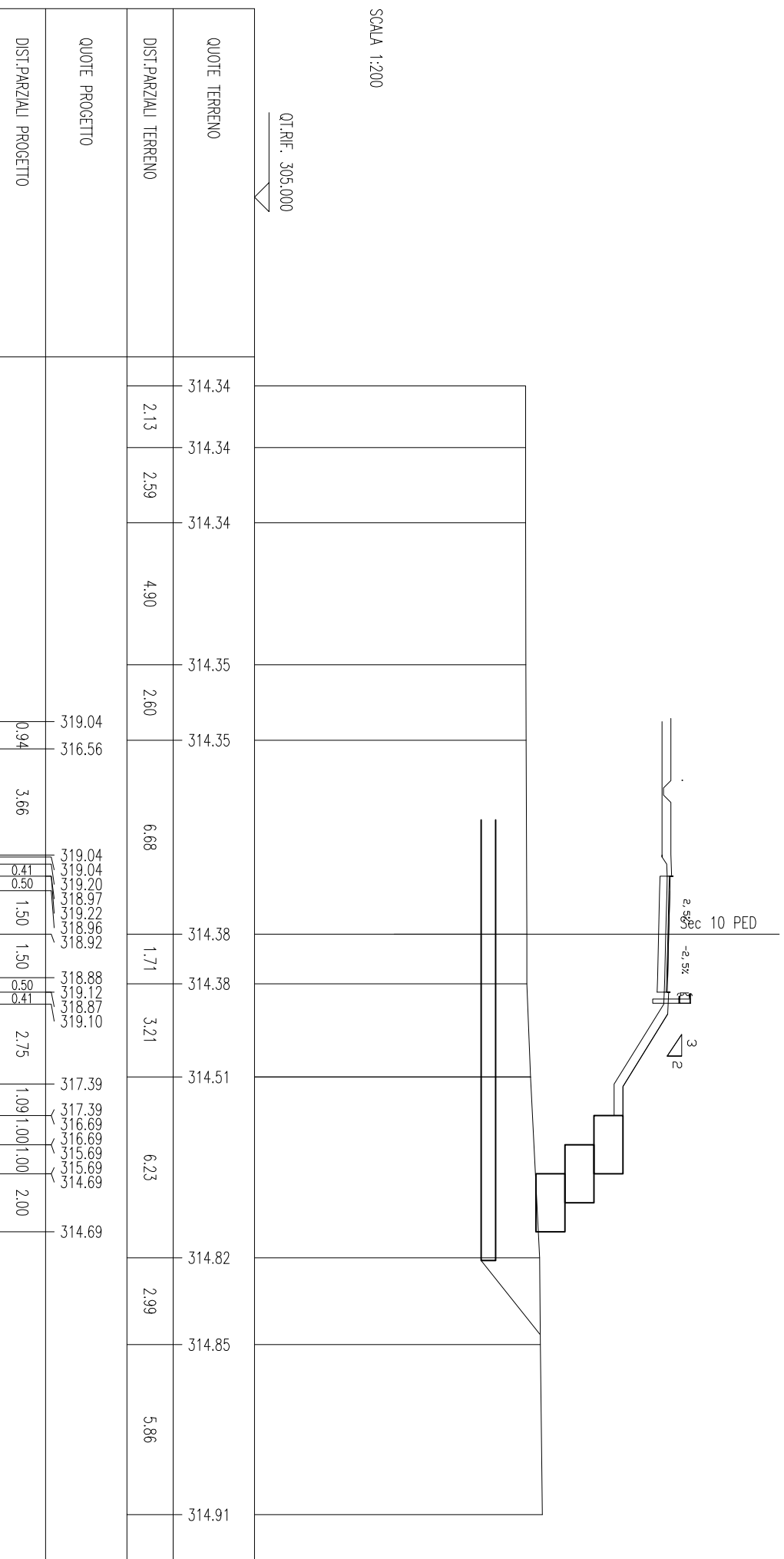
SCALA 1:200



SCAVI BONIFICHE SS 121 LOTTO 2A	
STERRO	0,07 mq
BONIFICA	20,80 mq
MATERIALE DRENANTE	7,59 mq
RILEVATI SS 121 LOTTO 2A	
TNT	30,87 m
RILEVATO	61,71 mq
TERRENO VEGETALE	10,53 m
SOVRASTI. SS 121 LOTTO 2A	
USURA	4,00 m
BINDER	4,00 m
MISTO CEMENTATO	4,00 m

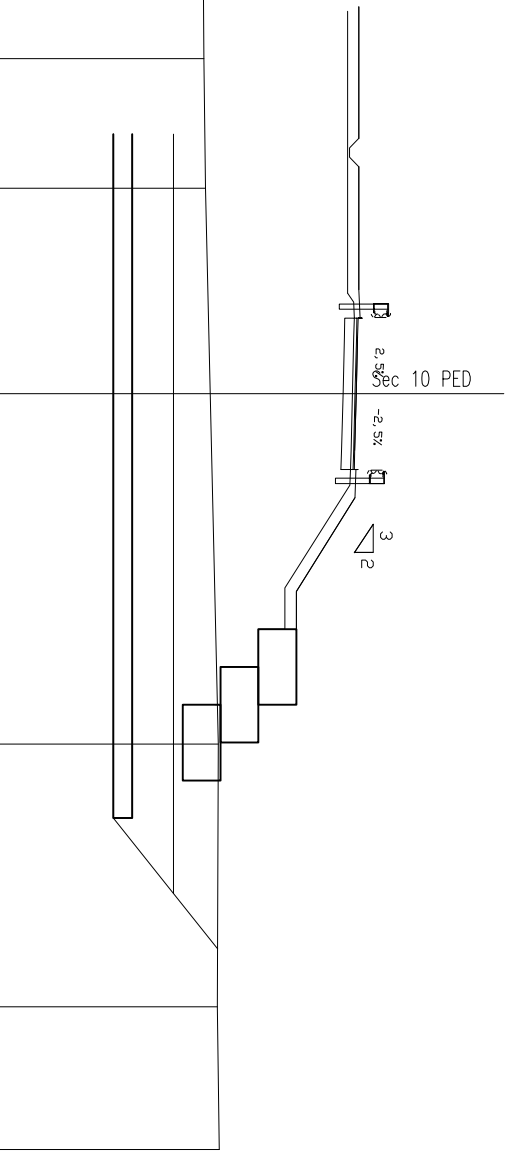
SEZIONE N. : 50.B  
 QT. PROGETTO : 319,25  
 DIST.PROG. : 968,28  
 DIST.PREC. : 9,28  
 DIST.SUCC. : 8,28

SCALA 1:200



SCAVI BONIFICHE SS 121 LOTTO 2A	
STERRO	21,65 mq
BONIFICA	21,49 mq
MATERIALE DRENANTE	9,04 mq
RILEVATI SS 121 LOTTO 2A	
INT.	36,68 m
RILEVATO	56,79 mq
TERRENO VEGETALE	13,13 m
SOVRASTI. SS 121 LOTTO 2A	
USURA	4,00 m
BINDER	4,00 m
MISTO CEMENTATO	4,00 m

SEZIONE N. : 51  
 QT. PROGETTO : 318,67  
 DIST.PROG. : 976,57  
 DIST.PREC. : 8,28  
 DIST.SUCC. : 9,43



SCALA 1:200

QT.RIF. 300.000

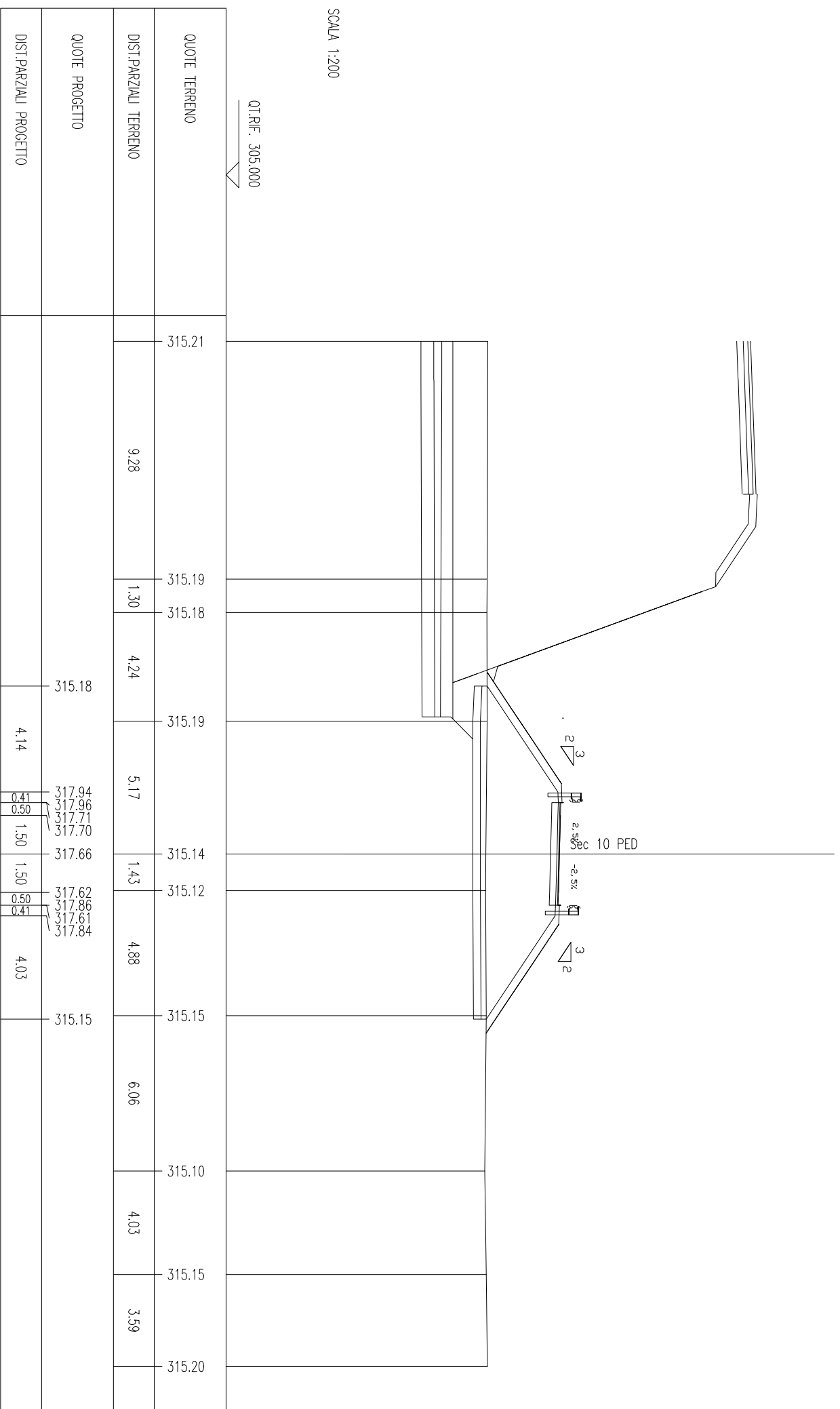
QUOTE TERRENO	DIST.PARZIALI TERRENO	QUOTE PROGETTO	DIST.PARZIALI PROGETTO
314.56	3.04	318.44	3.25
314.59	7.48	313.84	4.21
314.64	3.42	318.44	0.41
314.69	5.44	318.60	0.50
314.81	9.27	318.60	1.50
315.02	6.95	318.62	1.50
315.00	3.78	318.37	0.50
315.05		318.36	0.41
		318.32	2.73
		313.84	1.09
		318.28	1.00
		318.52	1.00
		318.27	5.00
		318.50	1.46
		316.78	
		316.78	
		316.08	
		315.08	
		314.94	
		313.84	
		315.00	



SCAVI BONIFICHE SS 121 LOTTO 2A	
SCOTICO	13,00 m
BONIFICA	3,90 mq
RILEVATI SS 121 LOTTO 2A	
RILEVATO	23,60 mq
TERRENO VEGETALE	11,82 m
SOPRAST. SS 121 LOTTO 2A	
USURA	4,00 m
BINDER	4,00 m
MISTO CEMENTATO	4,00 m

SEZIONE N. : 51.A  
 QT. PROGETTO : 318,01  
 DIST.PROG. : 986,00  
 DIST.PREC. : 9,43  
 DIST.SUCC. : 15,00

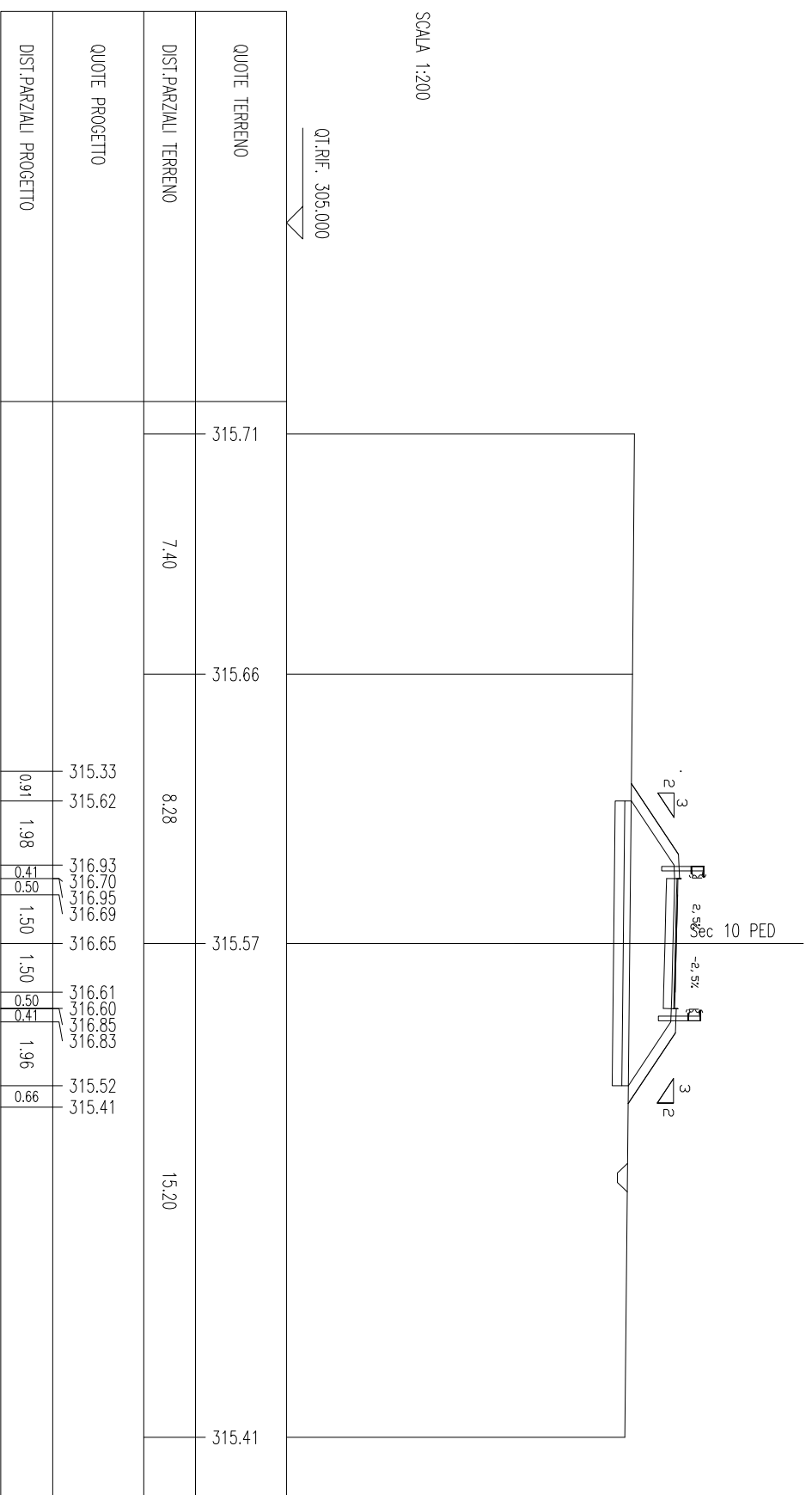
SCALA 1:200



SCAVI BONIFICHE SS 121_LOTT0 2A	
SCOTICO	8,76 m
BONIFICA	2,63 mq
RILEVATI SS 121_LOTT0 2A	
RILEVATO	8,00 mq
TERRENO VEGETALE	6,73 m
SOPRAST. SS 121_LOTT0 2A	
USURA	4,00 m
BINDER	4,00 m
MISTO CEMENTAIO	4,00 m

SEZIONE N. : 52  
 QT. PROGETTO : 317,00  
 DIST.PROG. : 1001,00  
 DIST.PREC. : 15,00  
 DIST.SUCC. : 15,60

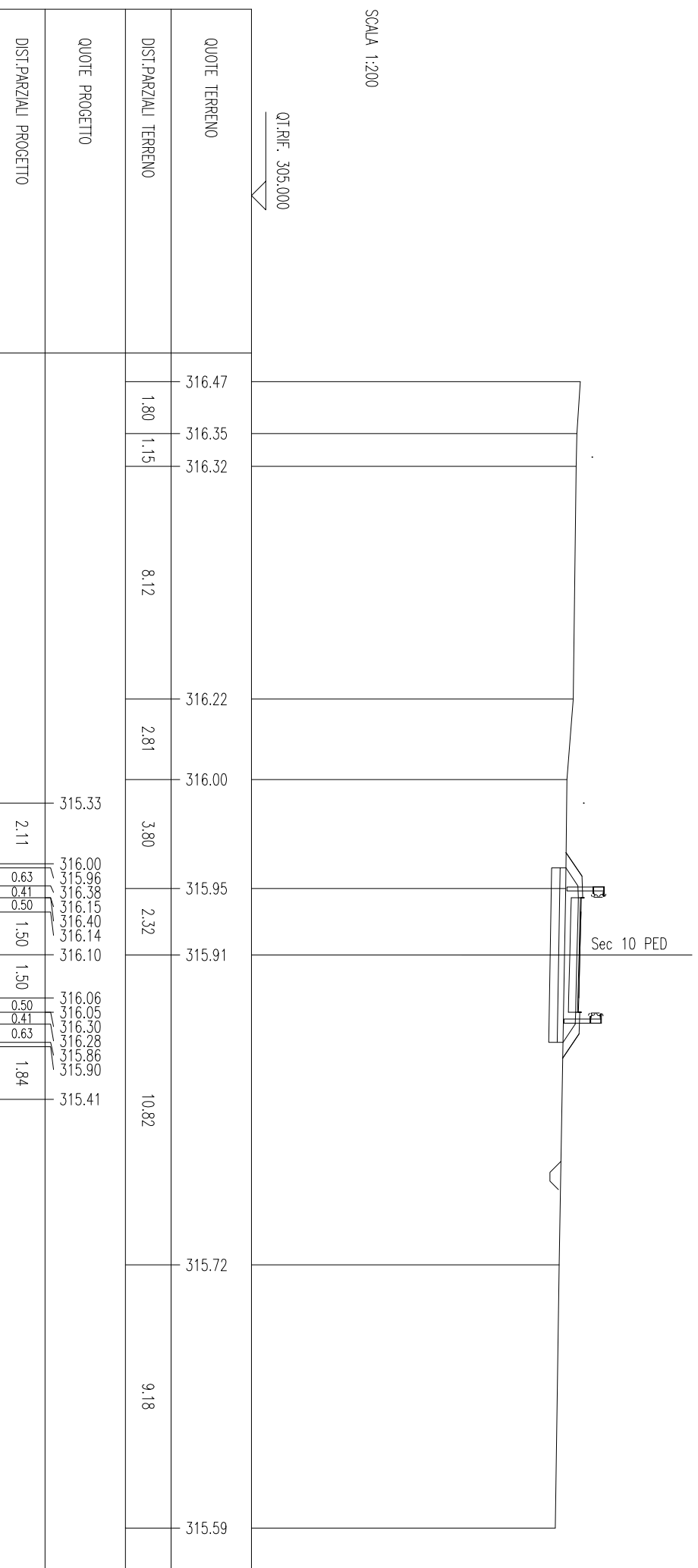
SCALA 1:200



SCAVI BONIFICHE SS 121 LOTTO 2A	
SCOTICO	6,08 m
BONIFICA	1,83 mq
RILEVATI SS 121 LOTTO 2A	
RILEVATO	1,36 mq
TERRENO VEGETALE	3,52 m
SOPRAST. SS 121 LOTTO 2A	
USURA	4,00 m
BINDER	4,00 m
MISTO CEMENTATO	4,00 m

SEZIONE N. : 52/B  
 QT. PROGETTO : 316,45  
 DIST.PROG. : 1016,60  
 DIST.PREC. : 15,60  
 DIST.SUCC. : 12,15

SCALA 1:200

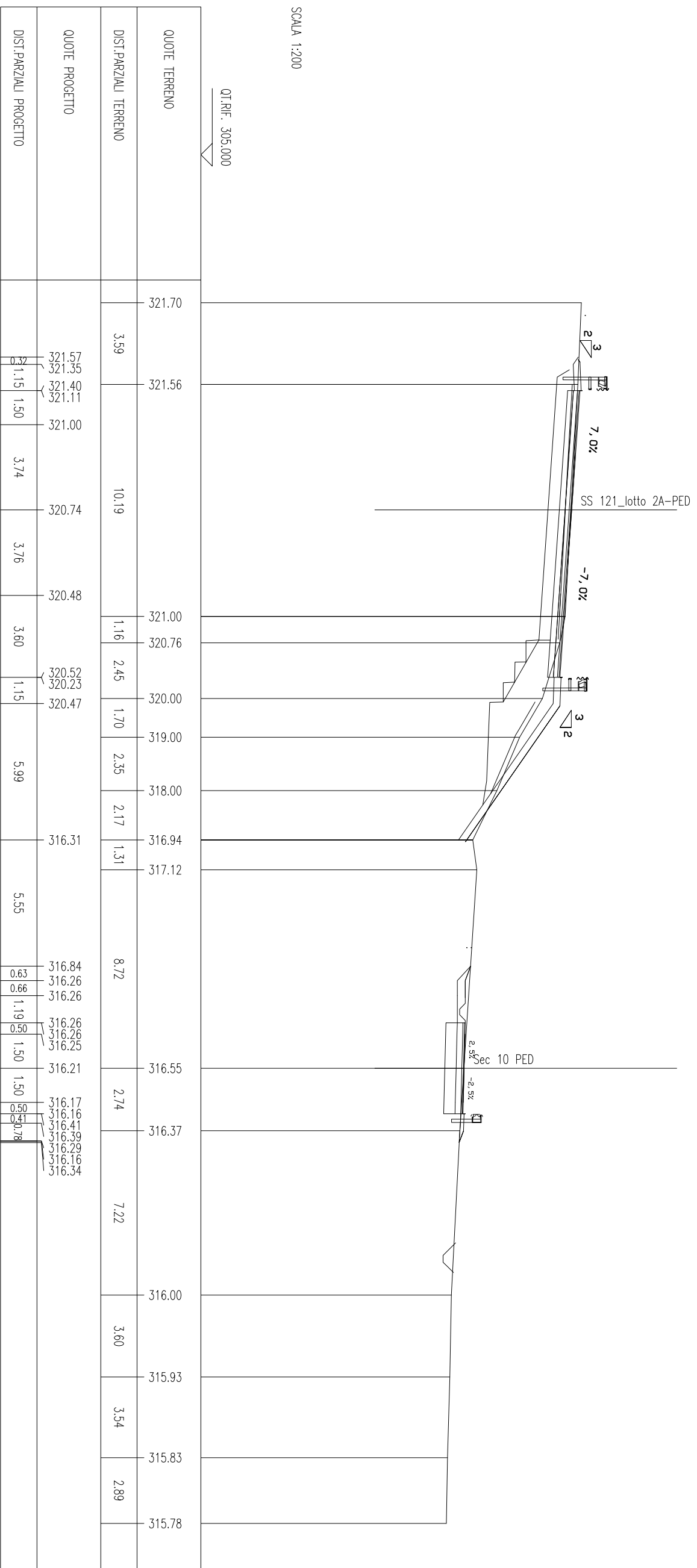




SCAVI BONIFICHE SS 121 LOTTO 2A	
STERRO BONIFICA	2.41 mq 2.00 mq
RILEVATI SS 121 LOTTO 2A	
TERRENO VEGETALE	4.05 m
SOVRAST. SS 121 LOTTO 2A	
USURA BINDER	4.00 m 4.00 m
MISTO CEMENTATO	4.00 m

SEZIONE N. : 138  
 Q.T. PROGETTO : 321.28  
 DIST.PROG. : 2739.43

SEZIONE N. : 53A  
 Q.T. PROGETTO : 316.56  
 DIST.PROG. : 1036.41  
 DIST.PREC. : 7.65  
 DIST.SUCC. : 8.07

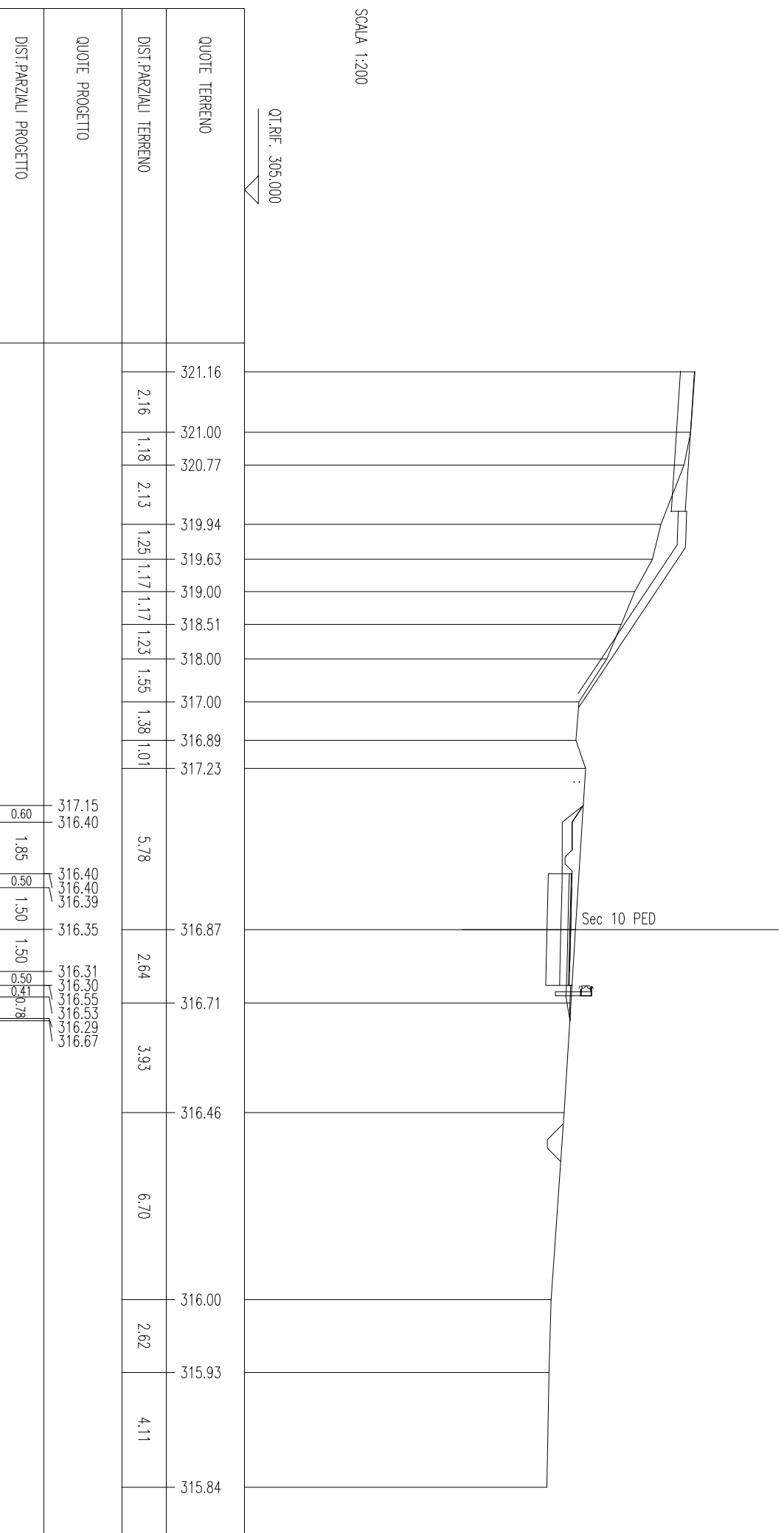


SCAVI BONIFICHE SS 121 LOTTO 2A	
STERRO BONIFICA	3,68 mq 2,00 mq
RILEVATI SS 121 LOTTO 2A	
TERRENO VEGETALE	4,05 m
SOVRAST. SS 121 LOTTO 2A	
USURA	4,00 m
BINDER	4,00 m
MISTO CEMENTATO	4,00 m

SEZIONE N. : 54  
 QT. PROGETTO : 316,70  
 DIST.PROG. : 1044,48  
 DIST.PREC. : 8,07  
 DIST.SUCC. : 10,33

SCALA 1:200

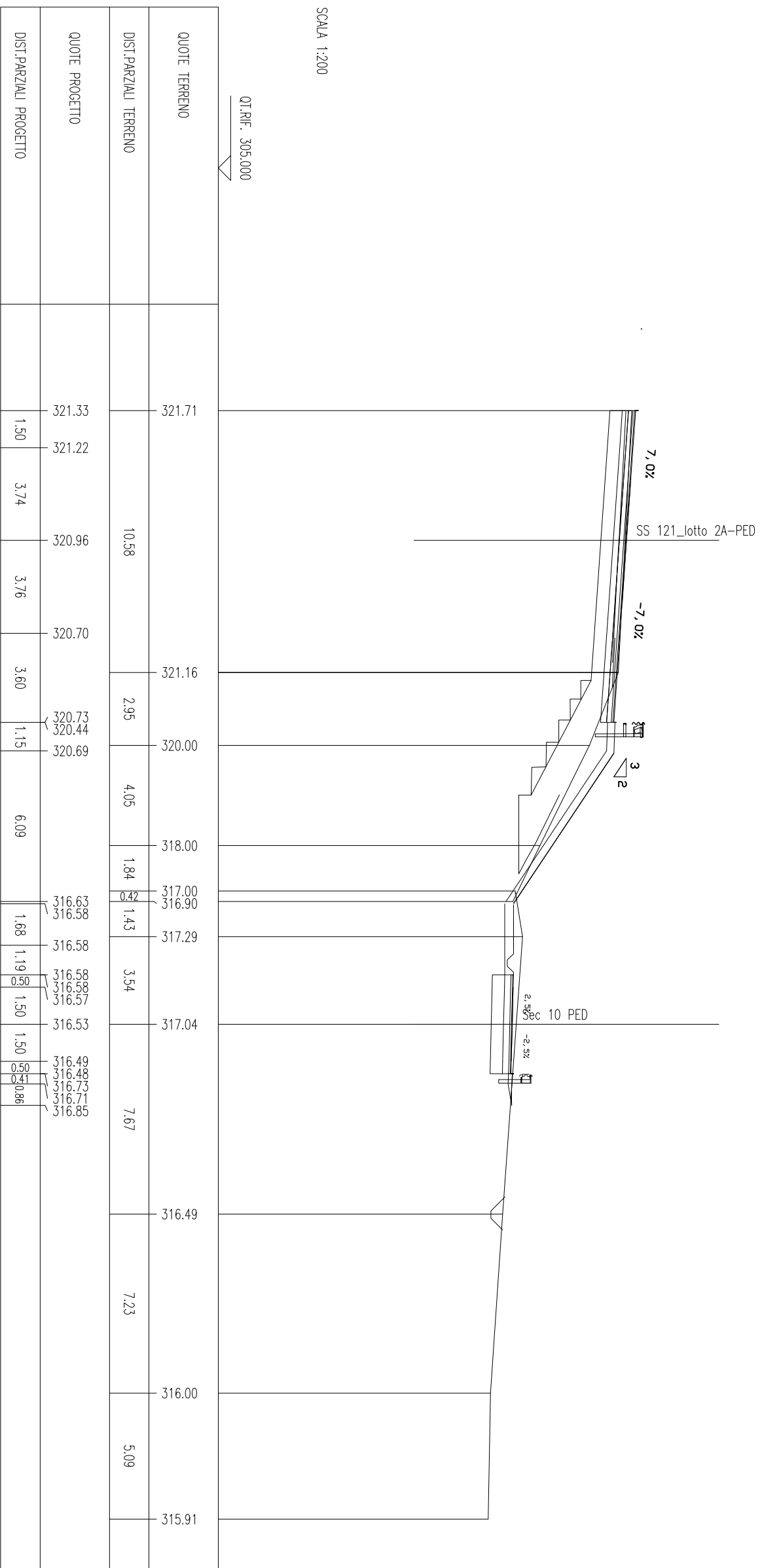
QT.RIF. 305,000



SCAVI BONIFICHE SS 121 LOTTO 2A	
STERRO BONIFICA	4.01 mq 2.00 mq
PILEVATI SS 121 LOTTO 2A	
TERRENO VEGETALE	3.71 m
SOVRAST. SS 121 LOTTO 2A	
USURA BINDER	4.00 m 4.00 m
MISTO CEMENTATO	4.00 m

SEZIONE N. : 139                      SEZIONE N. : 55  
 QT. PROGETTO : 321.50                QT. PROGETTO : 316.88  
 DIST.PROG. : 2759.43                DIST.PROG. : 1054.80  
 DIST.PREC. : 10.33                    DIST.PREC. : 10.33  
 DIST.SUCC. : 1.98

SCALA 1:200

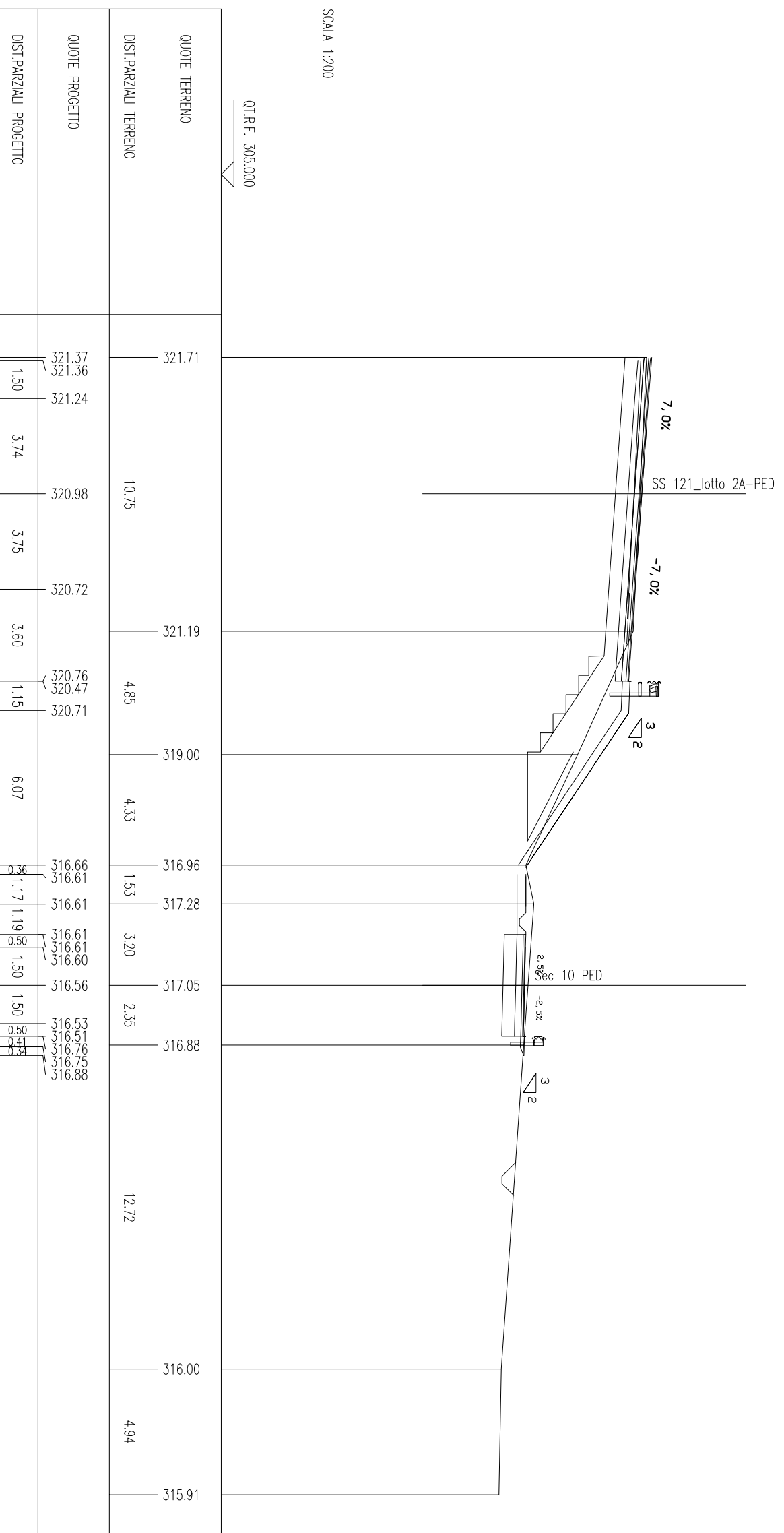


SCAVI BONIFICHE SS 121 LOTTO 2A	
STERRO BONIFICA	3,40 mq 2,00 mq
RIEPIANTI SS 121 LOTTO 2A	3,24 m
TERRENO VEGETALE	
SONRASI: SS 121 LOTTO 2A	
USURA	4,00 m
BINDER	4,00 m
MISTO CEMENTATO	4,00 m

SEZIONE N. : 139.A  
 QT. PROGETTO : 321.52  
 DIST.PROG. : 2761,63

SEZIONE N. : 55.A  
 QT. PROGETTO : 316.92  
 DIST.PROG. : 1056,79  
 DIST.PREC. : 1.98  
 DIST.SUCC. : 11,00

SCALA 1:200

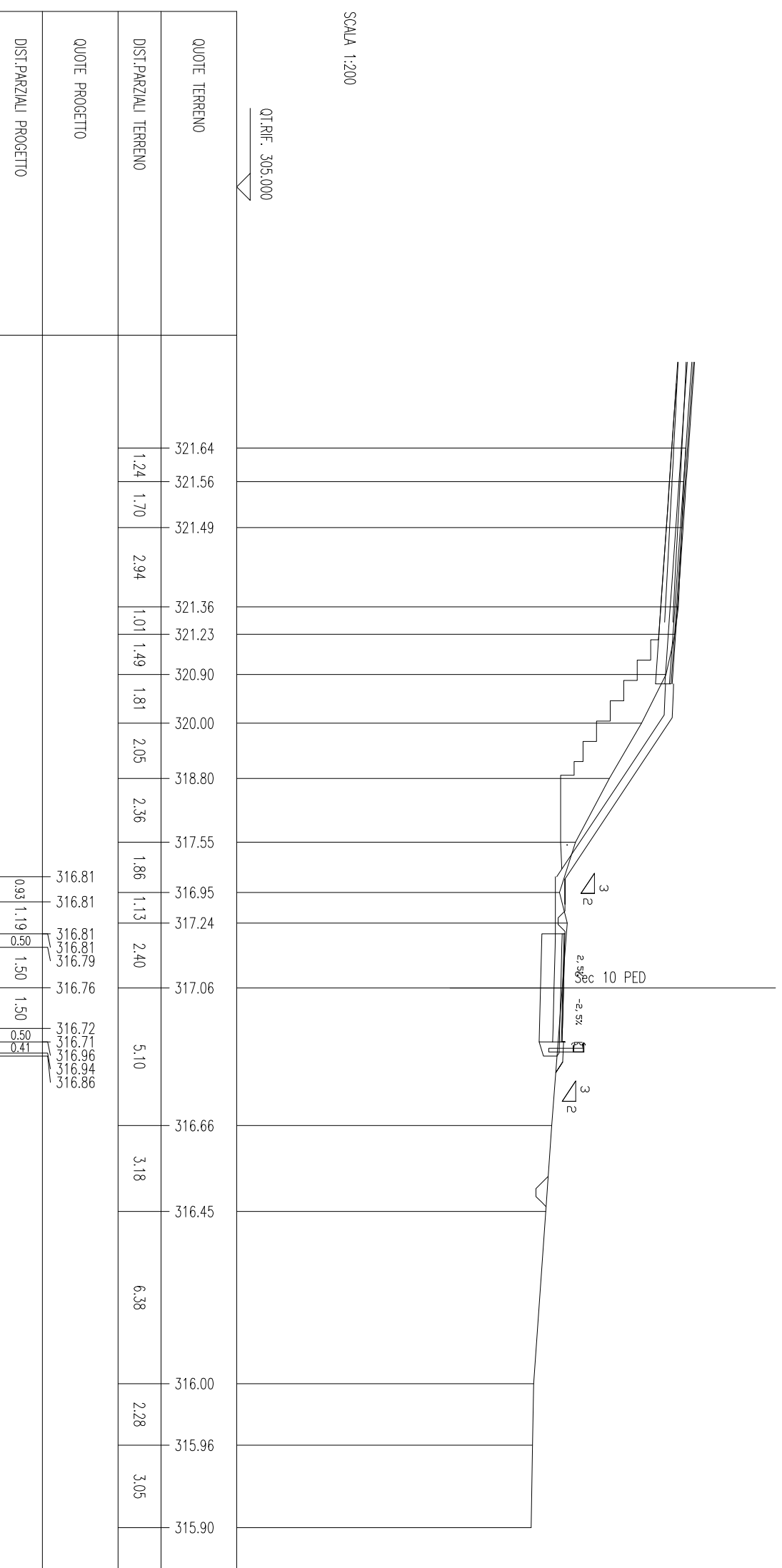




SCAVI BONIFICHE SS 121 LOTTO 2A	
STERRO BONIFICA	1.85 mq 2.32 mq
RILEVATI SS 121 LOTTO 2A	
RILEVATO TERRENO VEGETALE	0.02 mq 3.46 m
SOPRAST. SS 121 LOTTO 2A	
USURA BINDER	4.00 m 4.00 m
MISTO CEMENTATO	4.00 m

SEZIONE N. : 55.B  
 QT. PROGETTO : 317.11  
 DIST.PROG. : 1067.79  
 DIST.PREC. : 111.00  
 DIST.SUCC. : 3.53

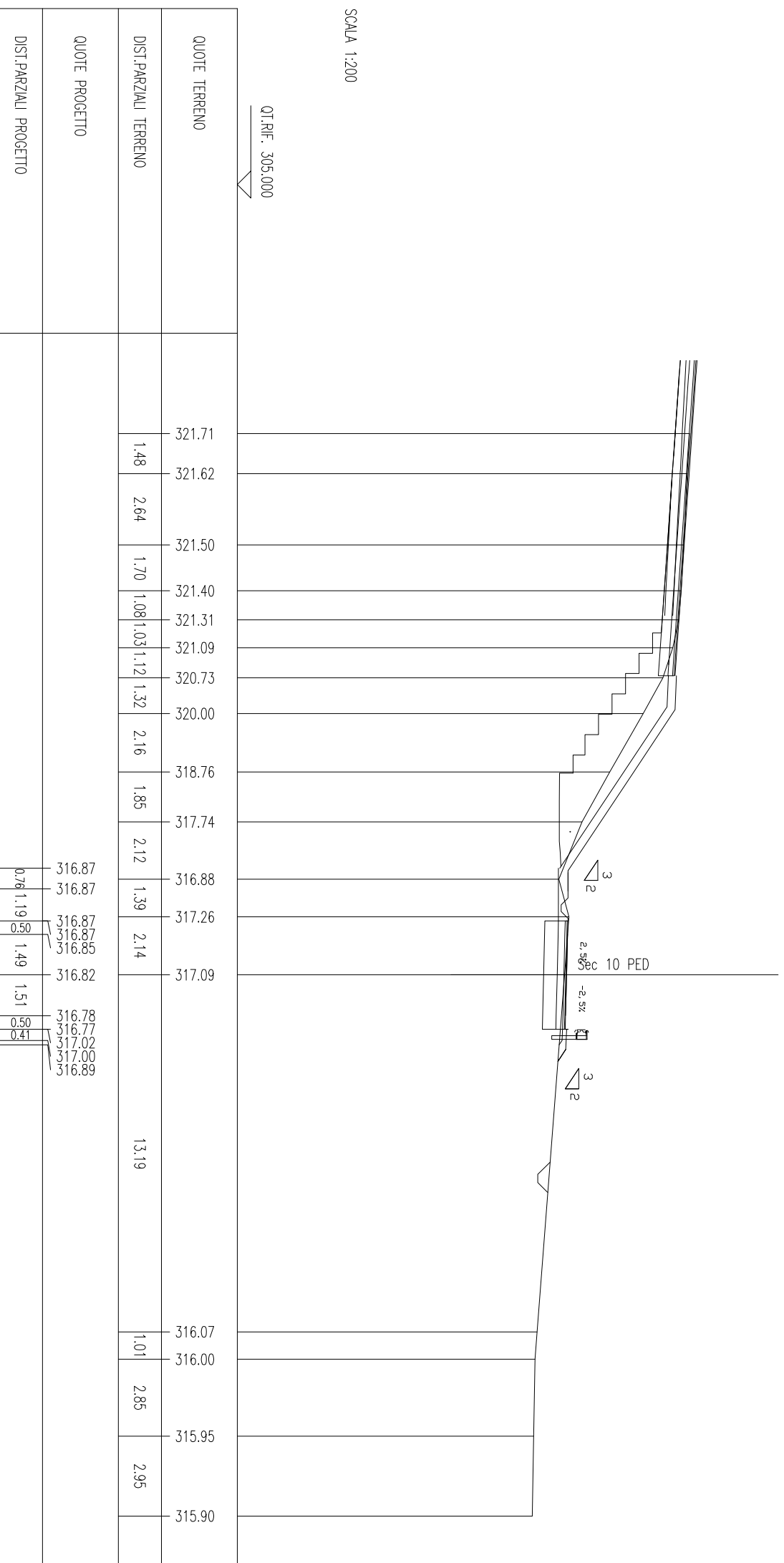
SCALA 1:200



SCAVI BONIFICHE SS 121 LOTTO 2A	
STERRO BONIFICA	1.47 mq 2.00 mq
RILEVATI SS 121 LOTTO 2A	
RILEVATO TERRENO VEGETALE	0.05 mq 3.28 m
SOPRAST. SS 121 LOTTO 2A	
USURA BINDER	4.00 m 4.00 m
MISTO CEMENTATO	4.00 m

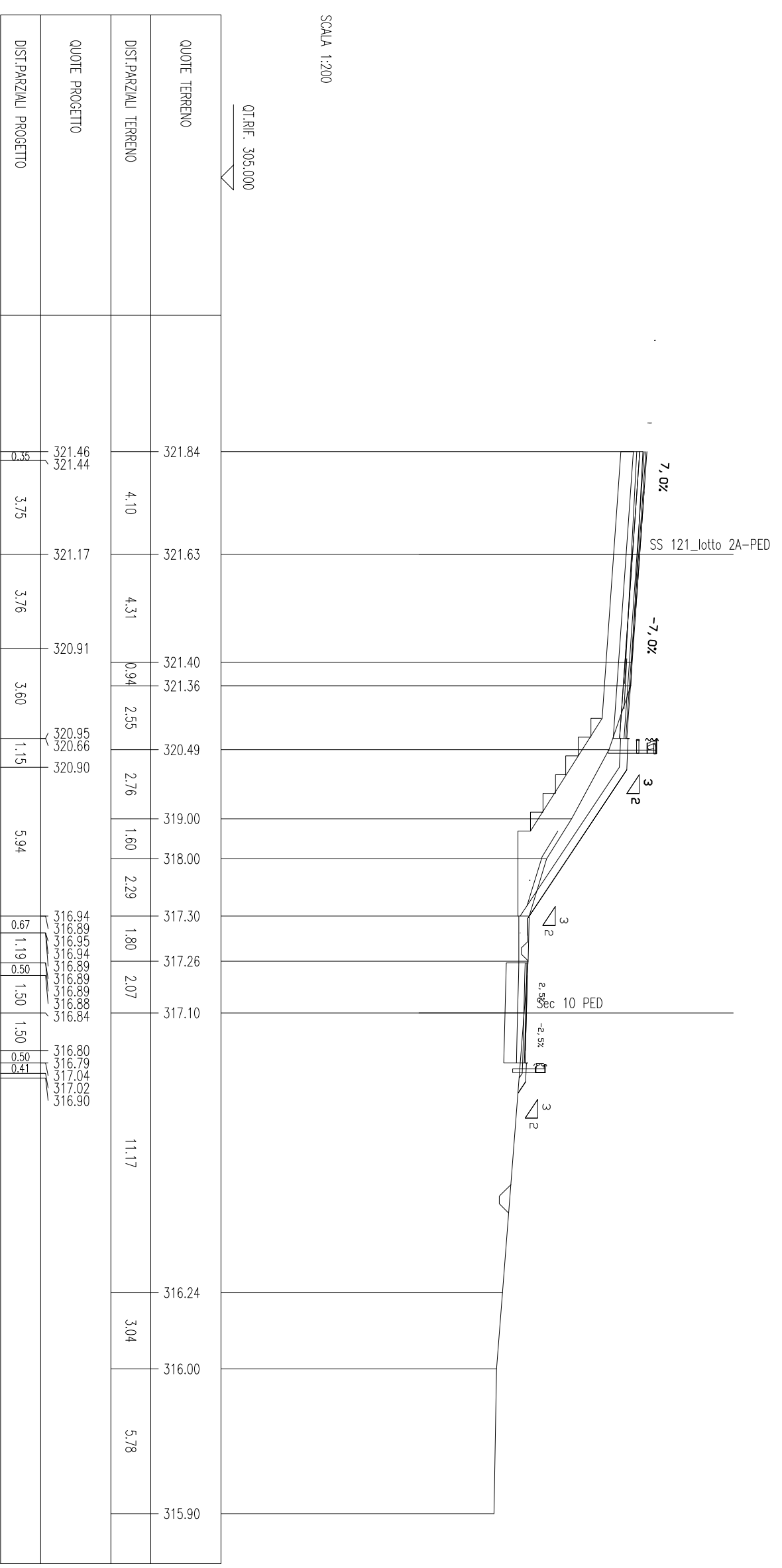
SEZIONE N. : 56  
 QT. PROGETTO : 317.17  
 DIST.PROG. : 1071.31  
 DIST.PREC. : 3.53  
 DIST.SUCC. : 1.44

SCALA 1:200



SCAVI BONIFICHE SS 121_LOTTI 2A	
STERRO BONIFICA	1.77 mq 2.00 mq
RILEVATI SS 121_LOTTI 2A	
TERRENO VEGETALE	0.05 mq 3.29 m
SOPRAST. SS 121_LOTTI 2A	
USURA	4.00 m
BINDER	4.00 m
MISTO CEMENTATO	4.00 m

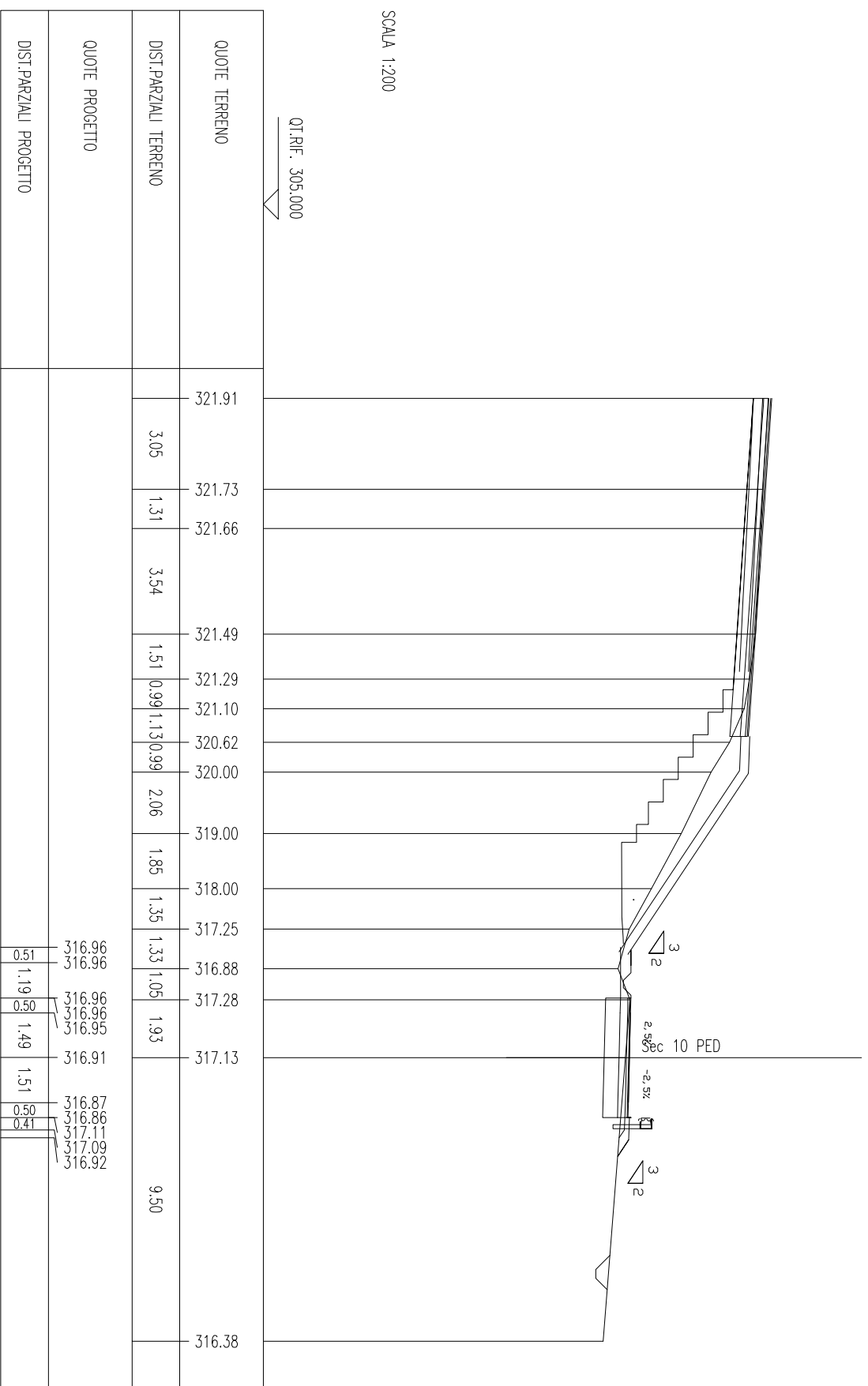
SEZIONE N. : 140  
 Q.T. PROGETTO : 321.71  
 DIST.PROG. : 2779.43  
 SEZIONE N. : 56.A  
 Q.T. PROGETTO : 317.19  
 DIST.PROG. : 1072.75  
 DIST.PREC. : 1.44  
 DIST.SUCC. : 4.08



SCAVI BONIFICHE SS 121 LOTTO 2A	
STERRO BONIFICA	1.01 mq 2.00 mq
RILEVATI SS 121 LOTTO 2A	
RILEVATO TERRENO VEGETALE	0.10 mq 3.23 m
SOPRAST. SS 121 LOTTO 2A	
USURA BINDER	4.00 m 4.00 m
MISTO CEMENTATO	4.00 m

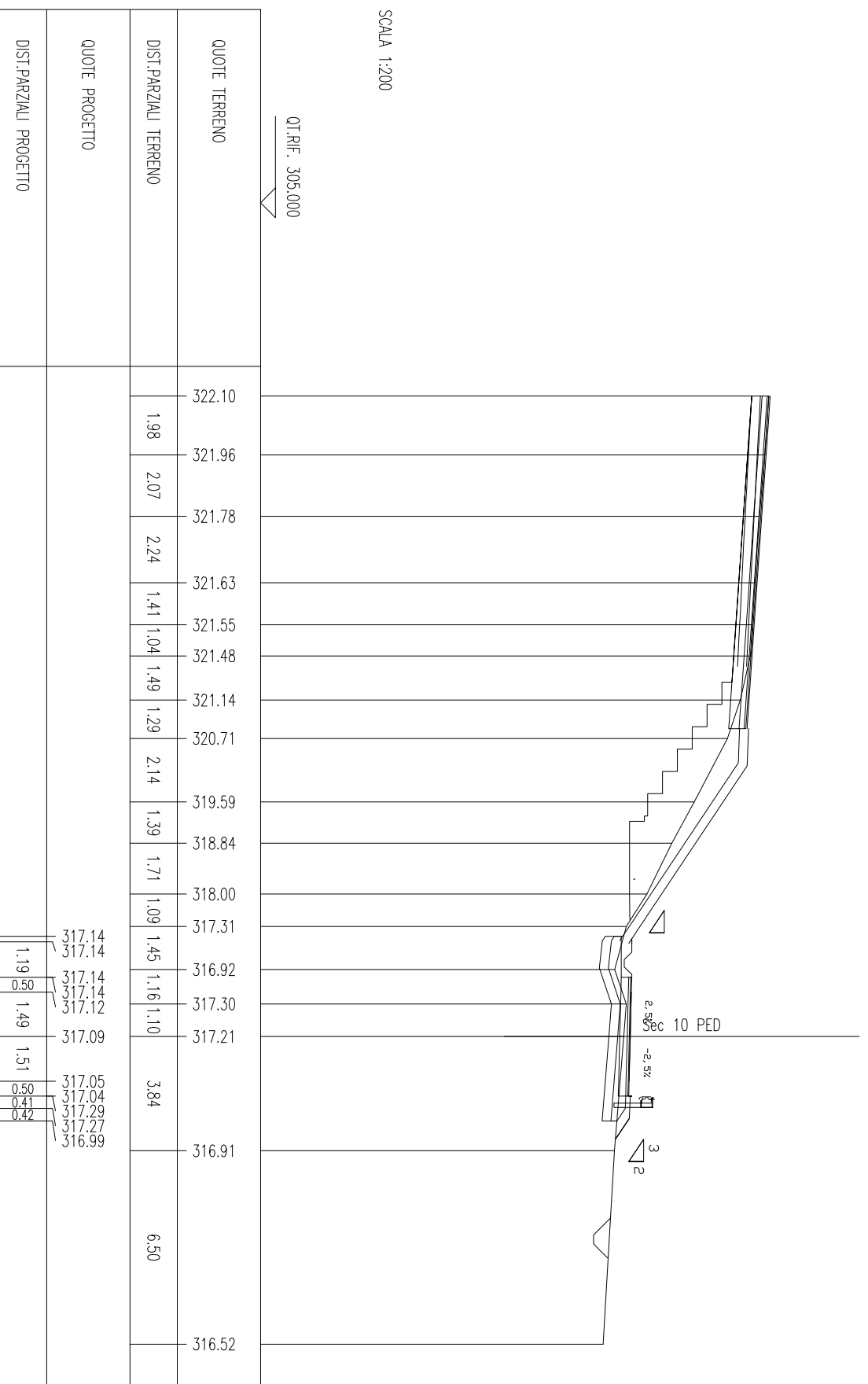
SEZIONE N. : 56.B  
 QT. PROGETTO : 317.26  
 DIST.PROG. : 1076.83  
 DIST.PREC. : 4.08  
 DIST.SUCC. : 10.08

SCALA 1:200



SCAVI BONIFICHE SS 121 LOTTO 2A	
STERRO	0,39 mq
SCOTICO	6,21 m
BONIFICA	1,88 mq
RILEVATI SS 121 LOTTO 2A	
RILEVATO	0,31 mq
TERRENO VEGETALE	3,09 m
SOVRAST. SS 121 LOTTO 2A	
USURA	4,00 m
BINDER	4,00 m
MISTO CEMENTATO	4,00 m

SEZIONE N. : 56.C  
 QT. PROGETTO : 317,44  
 DIST.PROG. : 1086,91  
 DIST.PREC. : 10,08  
 DIST.SUCC. : 3,92

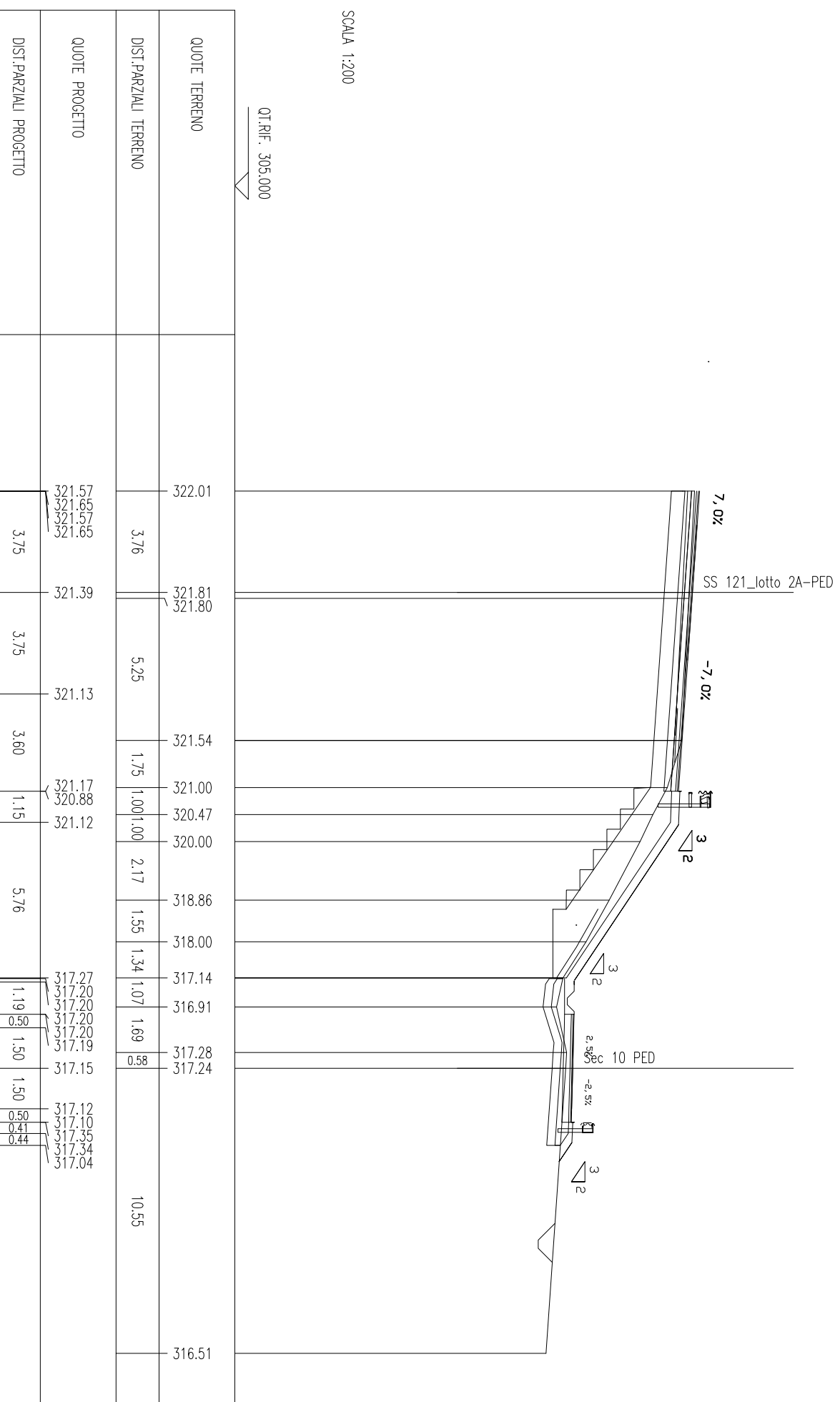


SCAVI BONIFICHE SS 121 LOTTO 2A	
STERRO	0,18 mq
SCOTICO	6,17 m
BONIFICA	1,86 mq
RILEVATI SS 121 LOTTO 2A	
RILEVATO	0,55 mq
TERRENO VEGETALE	3,04 m
SOVRAST. SS 121 LOTTO 2A	
USURA	4,00 m
BINDER	4,00 m
MISTO CEMENTATO	4,00 m

SEZIONE N. : 141  
 Q.T. PROGETTO : 321,93  
 DIST.PROG. : 279,43

SEZIONE N. : 56.D  
 Q.T. PROGETTO : 317,50  
 DIST.PROG. : 1090,83  
 DIST.PREC. : 3,92  
 DIST.SUCC. : 0,82


SCALA 1:200



SCAVI BONIFICHE SS 121 LOTTO 2A	
STERRO	0,08 mq
SCOTICO	6,23 m
BONIFICA	1,87 mq
RILEVATI SS 121 LOTTO 2A	
RILEVATO	0,48 mq
TERRENO VEGETALE	3,11 m
SOVRAST. SS 121 LOTTO 2A	
USURA	4,00 m
BINDER	4,00 m
MISTO CEMENTATO	4,00 m

SEZIONE N. : 57  
 QT. PROGETTO : 317,52  
 DIST.PROG. : 1091,65  
 DIST.PREC. : 0,82  
 DIST.SUCC. : 4,46

SCALA 1:200




SCAVI BONIFICHE SS 121 LOTTO 2A	
SIERRO	0,01 mq
SCOTICO	6,35 m
BONIFICA	1,92 mq
RILEVATI SS 121 LOTTO 2A	
RILEVATO	0,76 mq
TERRENO VEGETALE	3,25 m
SOVRAST. SS 121 LOTTO 2A	
USURA	4,00 m
BINDER	4,00 m
MISTO CEMENTATO	4,00 m

SEZIONE N. : 141.A  
 Q.T. PROGETTO : 321.99  
 DIST.PROG. : 2805,26

SEZIONE N. : 57.A  
 Q.T. PROGETTO : 317.59  
 DIST.PROG. : 1096,11  
 DIST.PREC. : 4,46  
 DIST.SUCC. : 0,13

SCALA 1:200






SCAVI BONIFICHE SS 121 LOTTO 2A	
STERRO	0,01 mq
SCOTICO	6,35 m
BONIFICA	1,91 mq
RILEVATI SS 121 LOTTO 2A	
RILEVATO	0,58 mq
TERRENO VEGETALE	3,26 m
SOVRAST. SS 121 LOTTO 2A	
USURA	4,00 m
BINDER	4,00 m
MISTO CEMENTATO	4,00 m

SEZIONE N. : 141.B  
 QT. PROGETTO : 322,00  
 DIST.PROG. : 2805,40

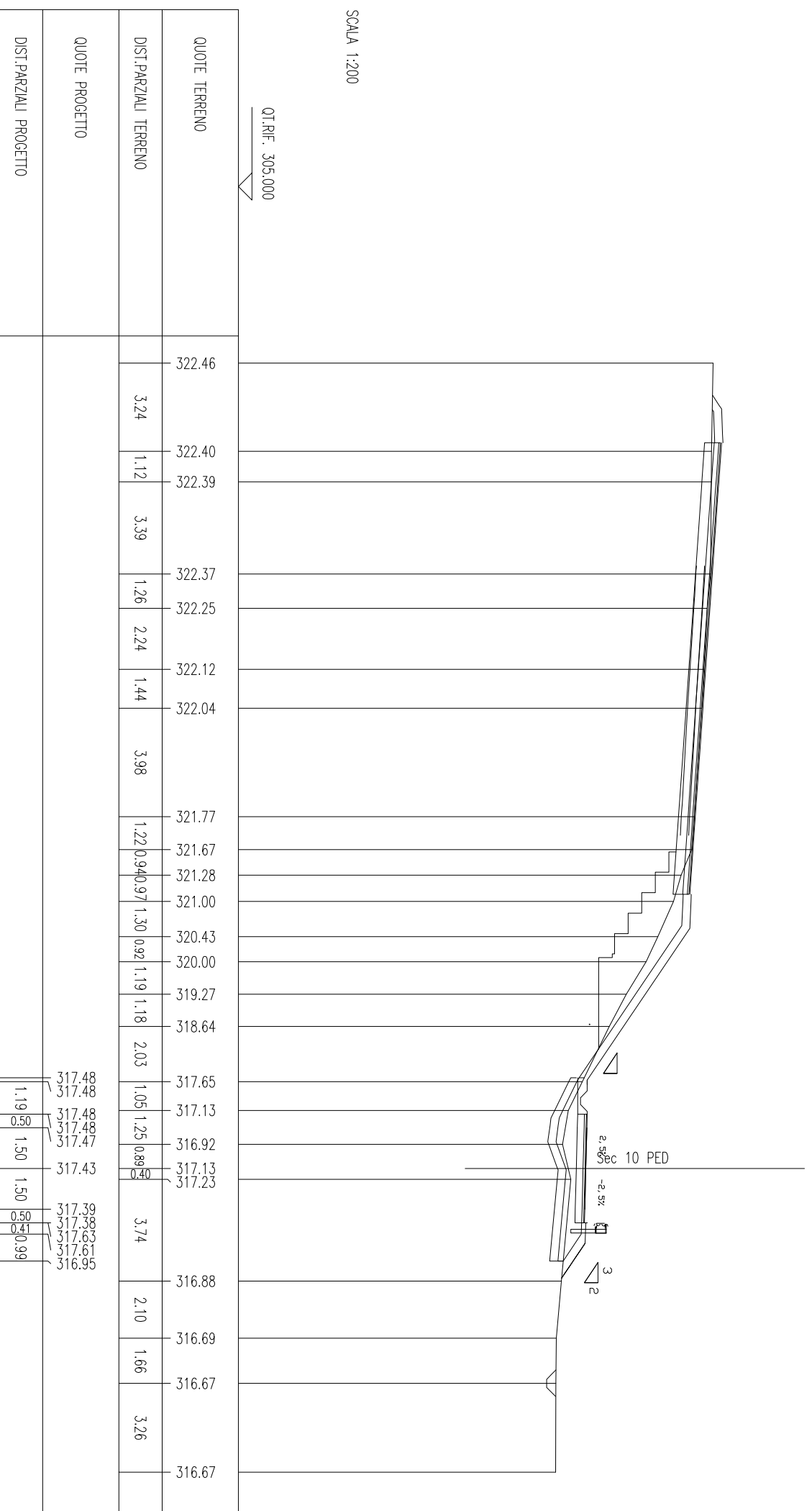
SEZIONE N. : 57.B  
 QT. PROGETTO : 317,60  
 DIST.PROG. : 1096,23  
 DIST.PREC. : 0,13  
 DIST.SUCC. : 10,57



SCAVI BONIFICHE SS 121 LOTTO 2A	
SIERO	0,06 mq
SCOTICO	6,66 m
BONIFICA	2,02 mq
RILEVATI SS 121 LOTTO 2A	
RILEVATO	2,04 mq
TERRENO VEGETALE	3,75 m
SOVRAST. SS 121 LOTTO 2A	
USURA	4,00 m
BINDER	4,00 m
MISTO CEMENTATO	4,00 m

SEZIONE N. : 57.C  
 QT. PROGETTO : 317,78  
 DIST.PROG. : 1106,80  
 DIST.PREC. : 10,57  
 DIST.SUCC. : 1,53

SCALA 1:200

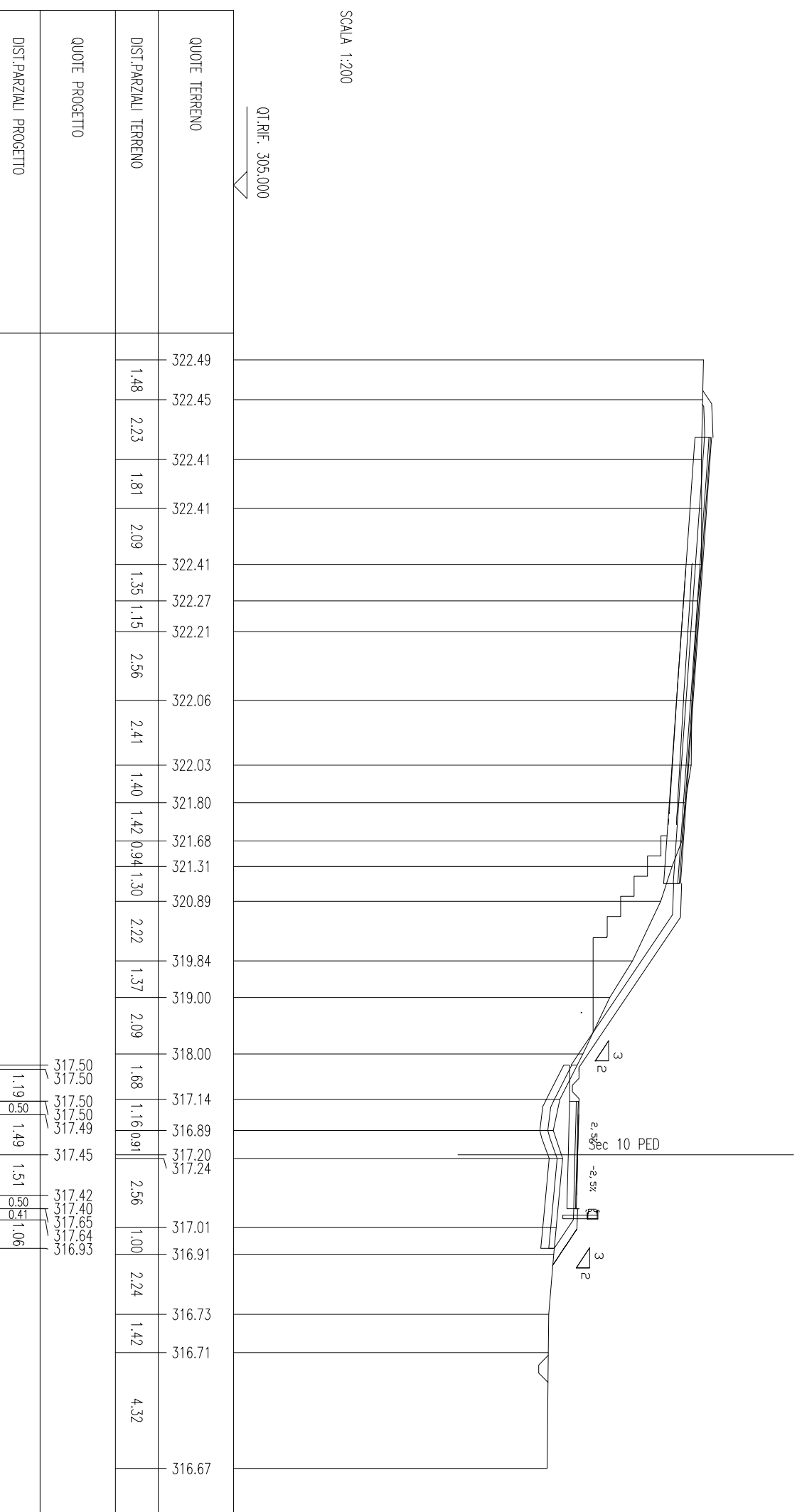


SCAVI BONIFICHE SS 121 LOTTO 2A	
STERRO	0,08 mq
SCOTICO	6,65 m
BONIFICA	2,04 mq
RILEVATI SS 121 LOTTO 2A	
RILEVATO	2,17 mq
TERRENO VEGETALE	3,84 m
SOVRAST. SS 121 LOTTO 2A	
USURA	4,00 m
BINDER	4,00 m
MISTO CEMENTATO	4,00 m

SEZIONE N. : 58  
 QT. PROGETTO : 317,81  
 DIST.PROG. : 1108,33  
 DIST.PREC. : 1,53  
 DIST.SUCC. : 0,61

SCALA 1:200

QT.RIF. 305,000



317.50	1.19	317.42
317.50	0.50	317.40
317.50	1.49	317.65
317.49	1.51	317.64
317.45	0.30	317.64
317.45	1.06	316.93

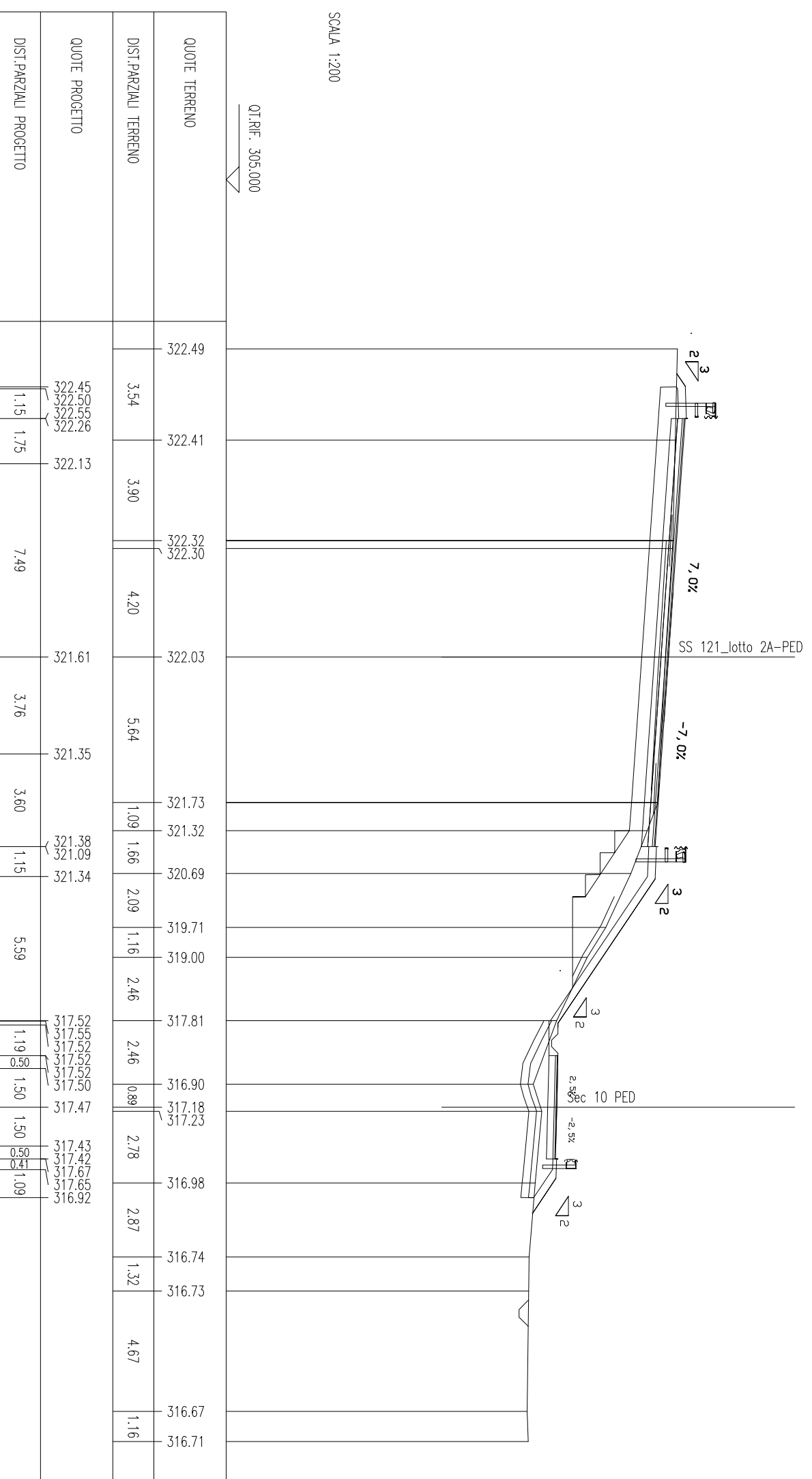
SCAVI BONIFICHE SS 121 LOTTO 2A	
STERRO	0,12 mq
SCOTICO	6,65 m
BONIFICA	2,05 mq
RILEVATI SS 121 LOTTO 2A	
RILEVATO	2,03 mq
TERRENO VEGETALE	3,88 m
SOVRAST. SS 121 LOTTO 2A	
USURA	4,00 m
BINDER	4,00 m
MISTO CEMENTATO	4,00 m

SEZIONE N. : 142  
 Q.T. PROGETTO : 322,15  
 DIST.PROG. : 2819,43

SEZIONE N. : 58A  
 Q.T. PROGETTO : 317,82  
 DIST.PROG. : 1108,94  
 DIST.PREC. : 0,61  
 DIST.SUCC. : 3,82

SCALA 1:200

Q1.RIF. 305,000



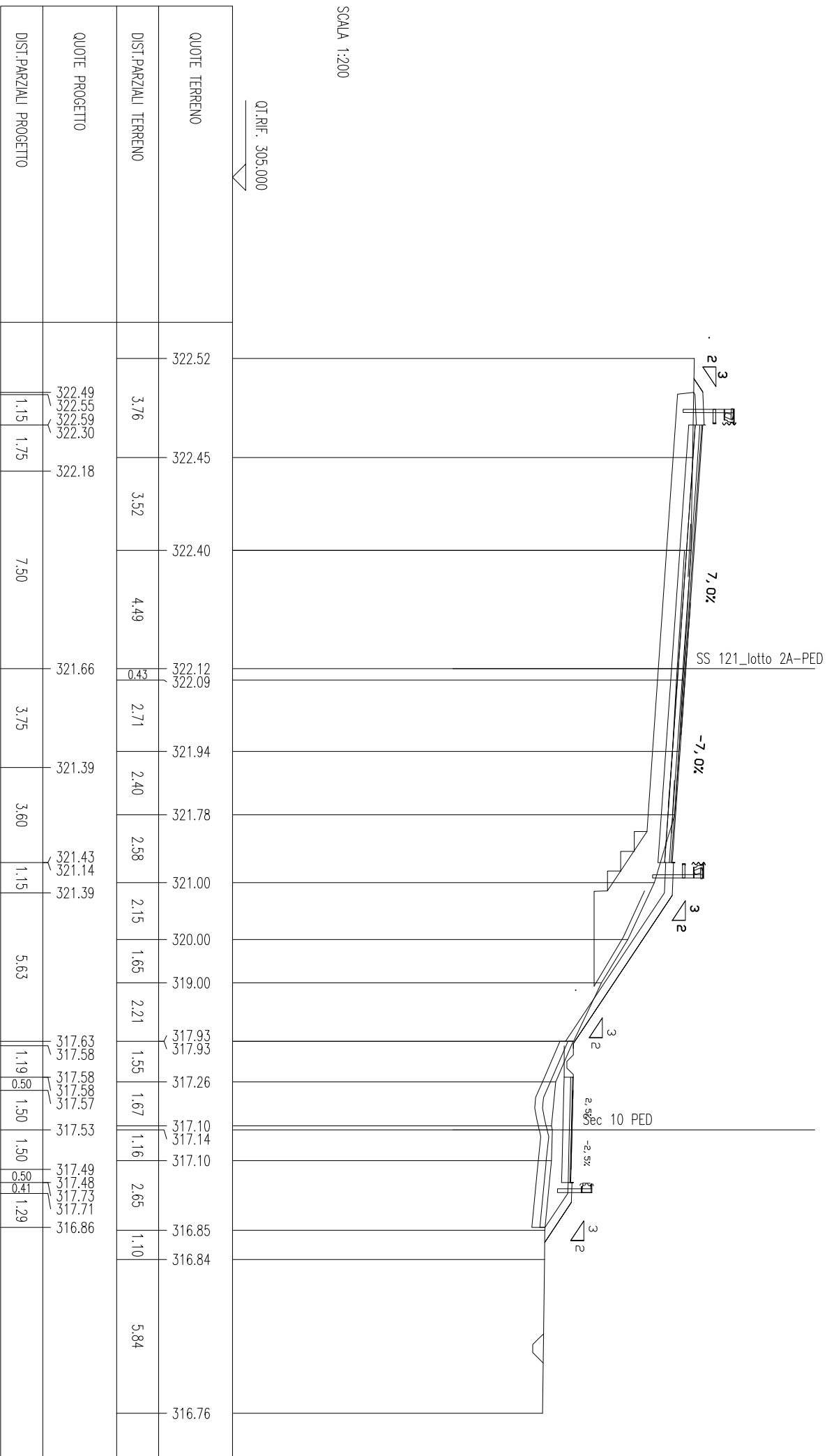
SCAVI BONIFICHE SS 121_LOTTO 2A	
TIPO	0,08 mq
SCOTICO	6,93 m
BONIFICA	2,10 mq
RILEVATI SS 121_LOTTO 2A	
TIPO	2,39 mq
TERRENO VEGETALE	4,05 m
SOPRAST. SS 121_LOTTO 2A	
USURA	4,00 m
BINDER	4,00 m
MISTO CEMENTIATO	4,00 m

SEZIONE N. : 142A  
 QT. PROGETTO : 322.20  
 DIST.PROG. : 2823.96

SEZIONE N. : 58.B  
 QT. PROGETTO : 317.88  
 DIST.PROG. : 1112.76  
 DIST.PREC. : 3.82  
 DIST.SUCC. : 12.91

SCALA 1:200

QT.RIF. 305.000

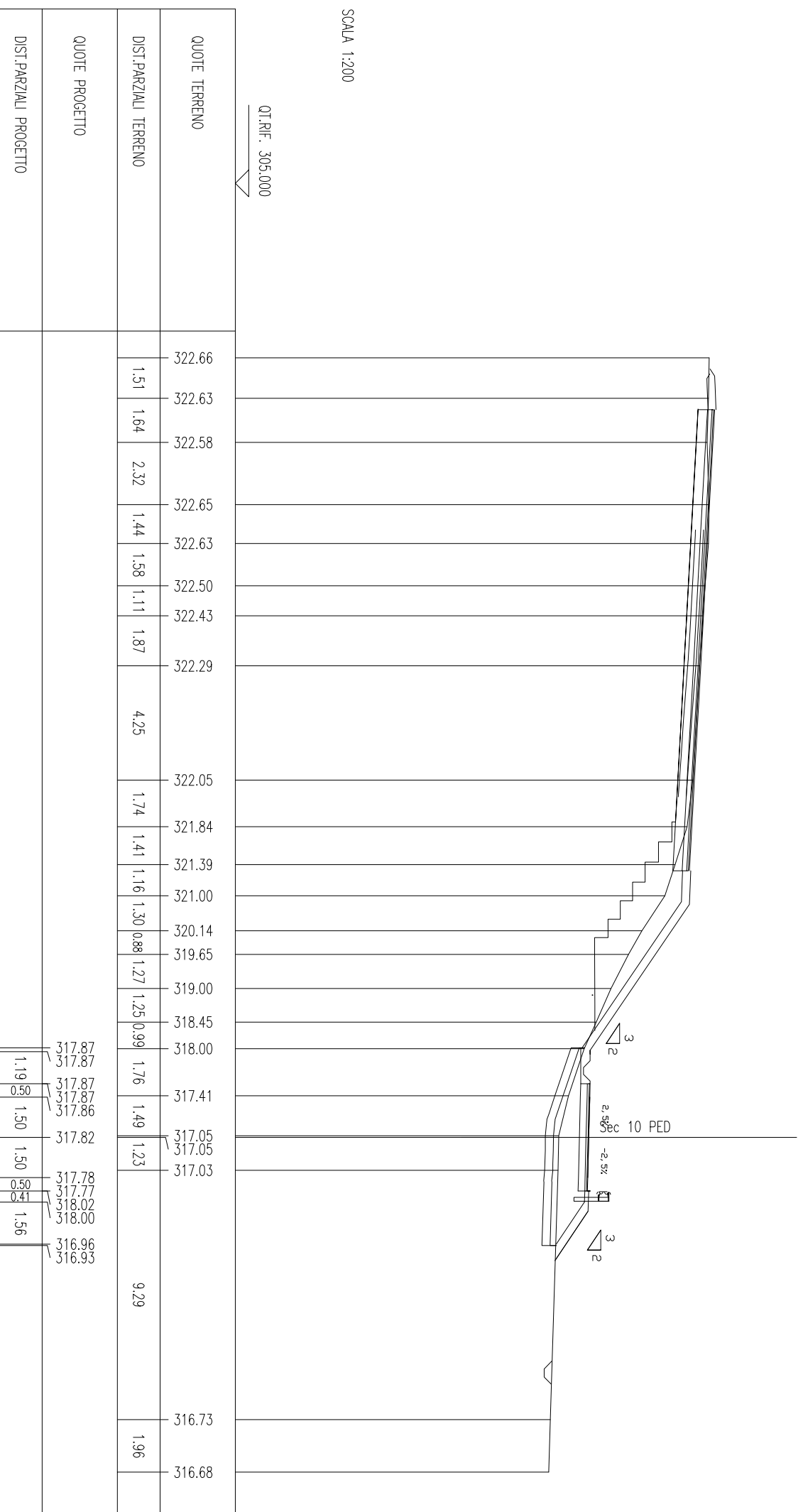


SCAVI BONIFICHE SS 121 LOTTO 2A	
STERRO	0,02 mq
SCOTICO	7,39 m
BONIFICA	2,21 mq
RILEVATI SS 121 LOTTO 2A	
RILEVATO	4,02 mq
TERRENO VEGETALE	4,42 m
SOVRAST. SS 121 LOTTO 2A	
USURA	4,00 m
BINDER	4,00 m
MISTO CEMENTATO	4,00 m

SEZIONE N. : 58.C  
 QT. PROGETTO : 318,17  
 DIST.PROG. : 1125,67  
 DIST.PREC. : 12,91  
 DIST.SUCC. : 1,71

SCALA 1:200

QT.RIF. 305,000



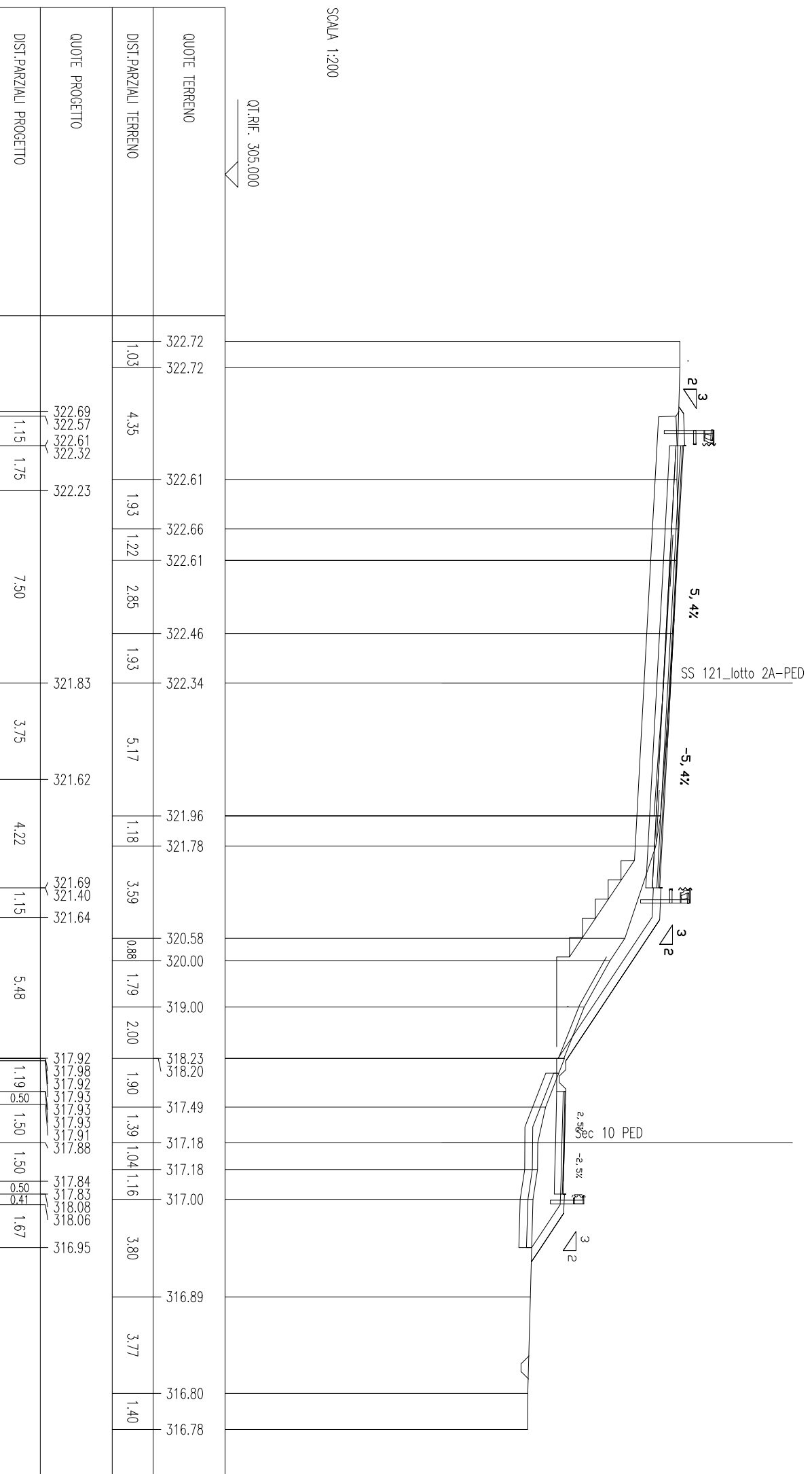
QUOTE PROGETTO	DST.PARZIALI PROGETTO
317.87	1.19
317.87	0.50
317.87	1.50
317.86	1.50
317.82	1.50
317.78	0.50
317.77	0.41
318.02	1.56
318.00	
316.96	
316.93	

SCAVI BONIFIGHE SS 121 LOTTO 2A	
SIERRO	0,12 mq
SCOTICO	6,79 m
BONIFIGA	2,04 mq
RILEVATI SS 121 LOTTO 2A	
RILEVATO	3,74 mq
TERRENO VEGETALE	4,44 m
SOVRAST. SS 121 LOTTO 2A	
USURA	4,00 m
BINDER	4,00 m
MISTO CEMENTATO	4,00 m

SEZIONE N. : 143  
 QT. PROGETTO : 322.37  
 DIST.PROG. : 2839.43

SEZIONE N. : 59  
 QT. PROGETTO : 318.23  
 DIST.PROG. : 1127.38  
 DIST.PREC. : 1.71  
 DIST.SUCC. : 19.17

SCALA 1:200



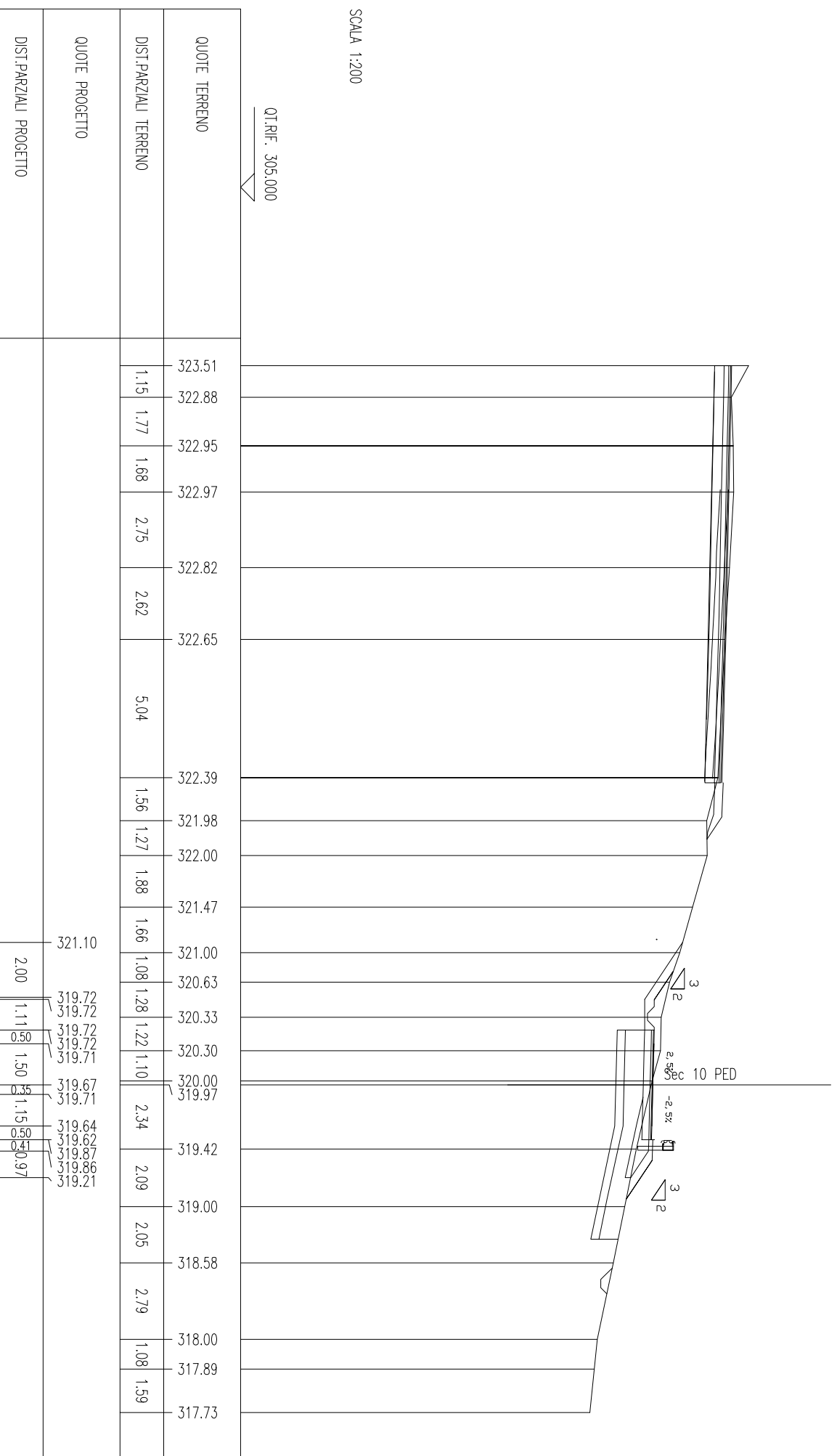




SCAVI BONIFICHE SS 121 LOTTO 2A	
SIERRO	2.69 mq
SCOTICO	2.94 m
BONIFICA	4.81 mq
MATERIALE DRENANTE	2.26 mq
RILEVATI SS 121 LOTTO 2A	
RILEVATO	0.43 mq
TERRENO VEGETALE	5.00 m
SOVRASTI. SS 121 LOTTO 2A	
USURA	4.00 m
BINDER	4.00 m
MISTO CEMENTIATO	4.00 m

SEZIONE N. : 61  
 QT. PROGETTO : 320.02  
 DIST.PROG. : 1158.06  
 DIST.PREC. : 11.51  
 DIST.SUCC. : 7.63

SCALA 1:200



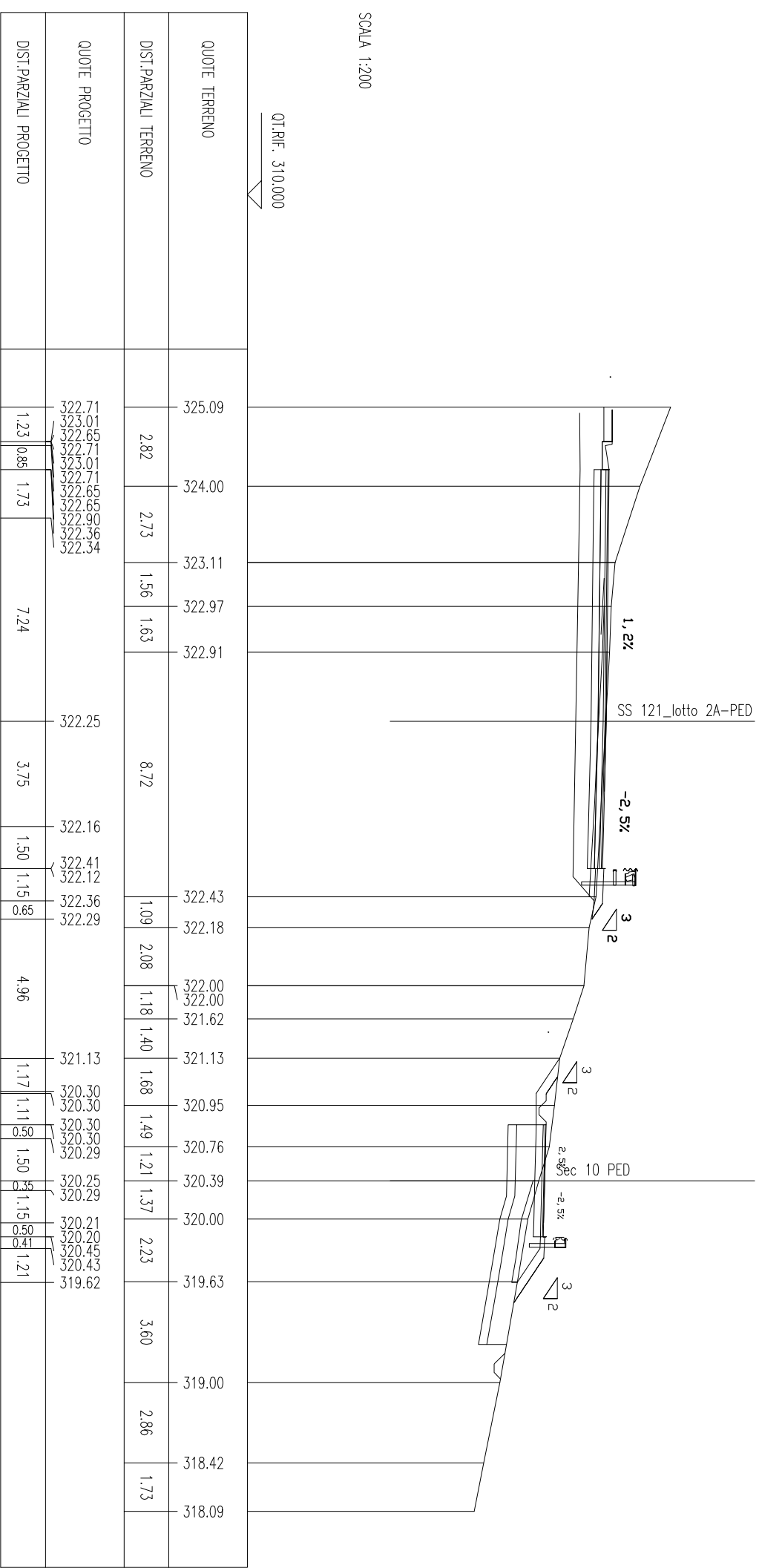
SCAVI BONIFICHE SS 121 LOTTO 2A	
SIERRO	1,97 mq
SCOTICO	3,62 m
BONIFICA	4,76 mq
MATERIALE DRENANTE	2,34 mq
RILEVATI SS 121 LOTTO 2A	
RILEVATO	0,86 mq
TERRENO VEGETALE	4,71 m
SOVRASTI. SS 121 LOTTO 2A	
USURA	4,00 m
BINDER	4,00 m
MISTO CEMENTIATO	4,00 m

SEZIONE N. : 145  
 Q.T. PROGETTO : 322,79  
 DIST.PROG. : 2879,43

SEZIONE N. : 61A  
 Q.T. PROGETTO : 320,60  
 DIST.PROG. : 1165,69  
 DIST.PREC. : 7,63  
 DIST.SUCC. : 2,49

SCALA 1:200

Q1.RIF. 310,000



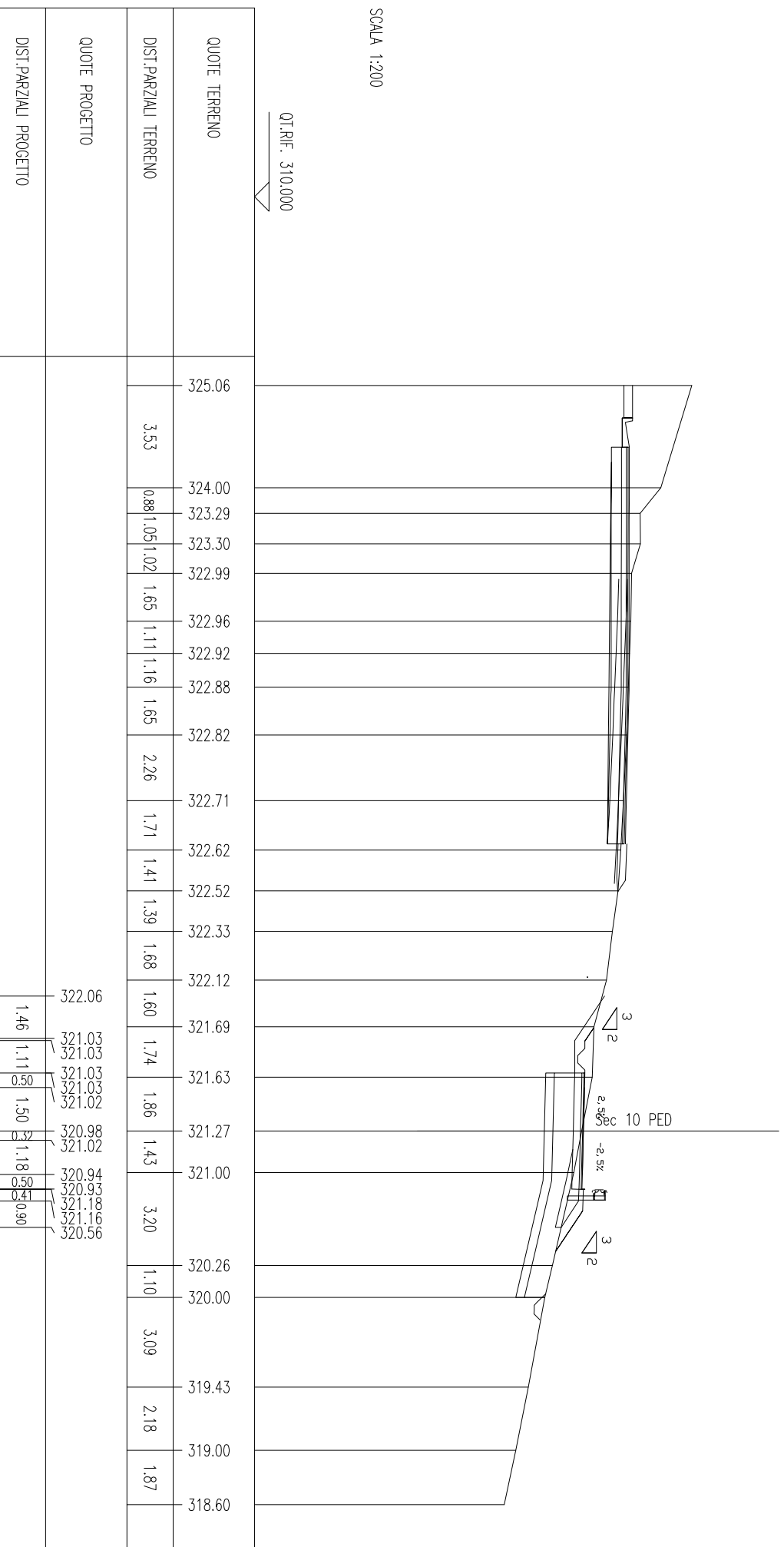


SCAVI BONIFICHE SS 121 LOTTO 2A	
SIERRO	2.26 mq
SCOTICO	2.67 m
BONIFICA	4.99 mq
MATERIALE DRENANTE	2.33 mq
RILEVATI SS 121 LOTTO 2A	
RILEVATO	0.35 mq
TERRENO VEGETALE	4.30 m
SOVRASTI. SS 121 LOTTO 2A	
USURA	4.00 m
BINDER	4.00 m
MISTO CEMENTIATO	4.00 m

SEZIONE N. : 62  
 QT. PROGETTO : 321.33  
 DIST.PROG. : 1177.27  
 DIST.PREC. : 9.09  
 DIST.SUCC. : 7.74

SCALA 1:200

QT.RIF. 310.000

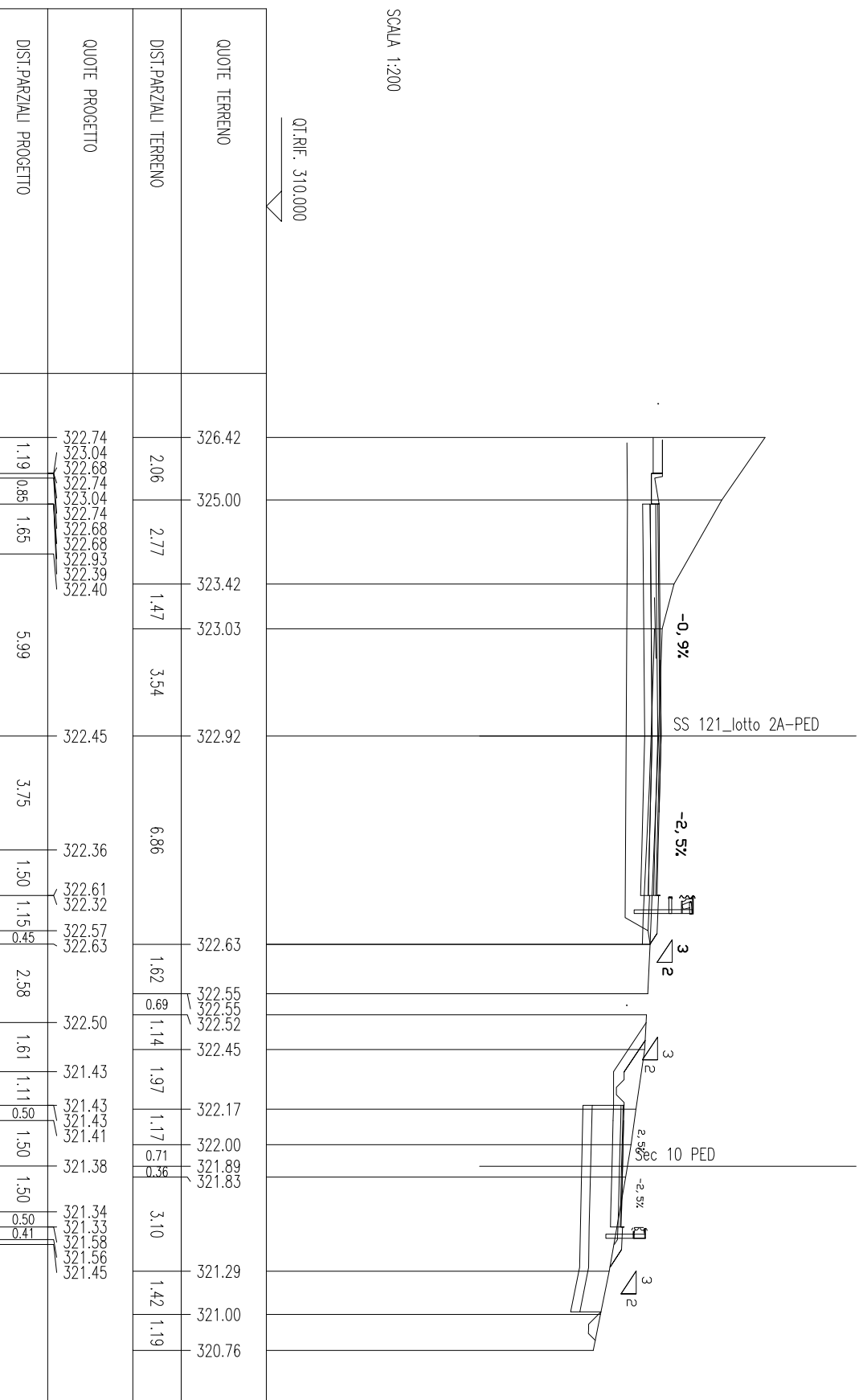


SCAVI BONIFICHE SS 121 LOTTO 2A	
STERRO	3.72 mq
BONIFICA	4.89 mq
MATERIALE DRENANTE	2.00 mq
RILEVATI SS 121 LOTTO 2A	
TERRENO VEGETALE	0.04 mq
TERRENO	3.99 m
SOVRAST. SS 121 LOTTO 2A	
USURA	4.00 m
BINDER	4.00 m
MISTO CEMENTATO	4.00 m

SEZIONE N. : 146  
 Q.T. PROGETTO : 322.99  
 DIST.PROG. : 2899.42

SEZIONE N. : 62A  
 Q.T. PROGETTO : 321.73  
 DIST.PROG. : 1185.01  
 DIST.PREC. : 7.74  
 DIST.SUCC. : 4.99

SCALA 1:200



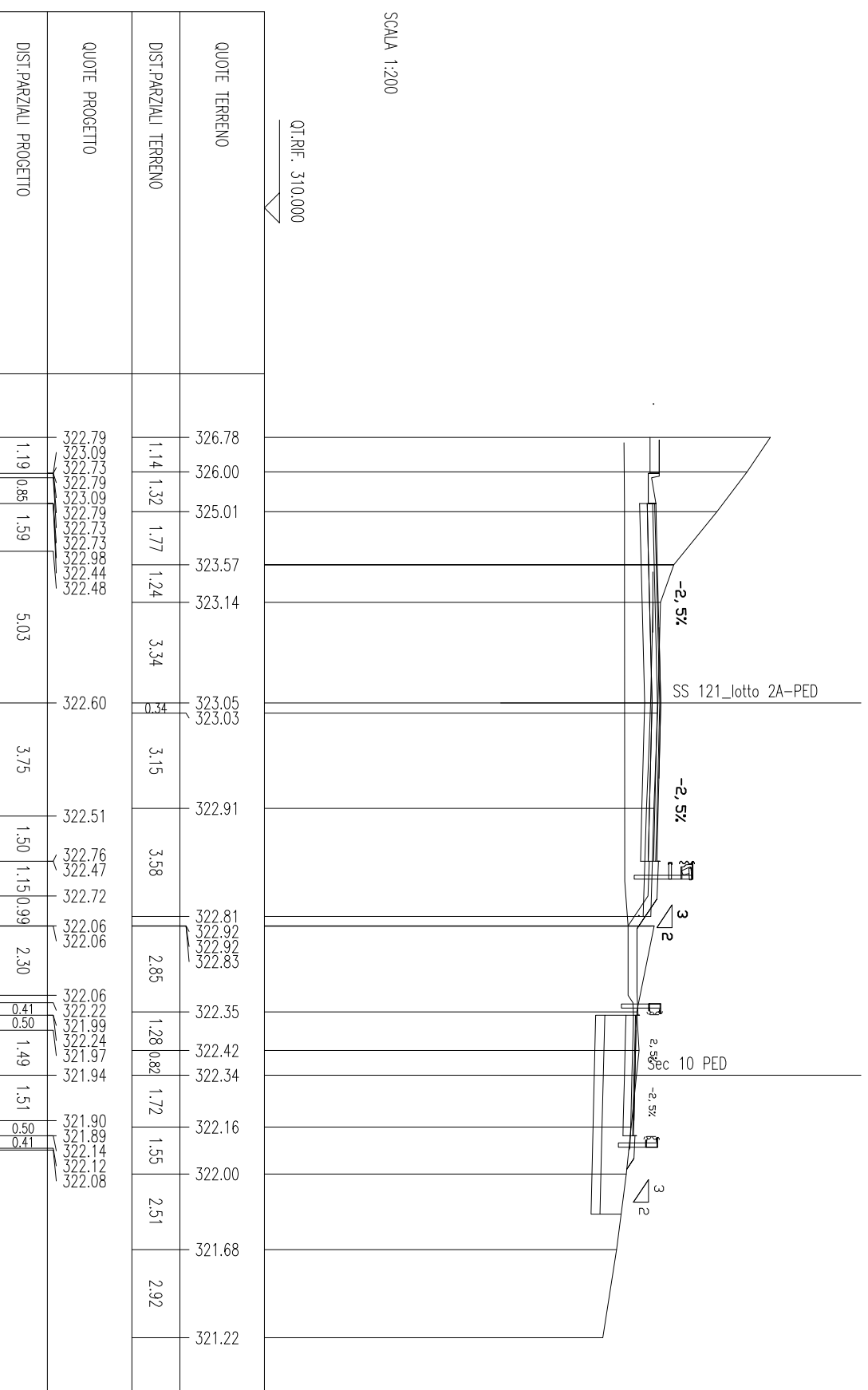


SCAVI BONIFICHE SS 121 LOTTO 2A	
STERRO	3,08 mq
BONIFICA	4,95 mq
MATERIALE DRENANTE	1,97 mq
RILEVATI SS 121 LOTTO 2A	
TERRENO VEGETALE	0,01 mq
TERRENO VEGETALE	4,05 m
SOVRAST. SS 121 LOTTO 2A	
USURA	4,00 m
BINDER	4,00 m
MISTO CEMENTATO	4,00 m

SEZIONE N. : 146.A  
 OT. PROGETTO : 323.14  
 DIST.PROG. : 2914.87

SEZIONE N. : 62.C  
 OT. PROGETTO : 322.29  
 DIST.PROG. : 1200.15  
 DIST.PREC. : 10.16  
 DIST.SUCC. : 4.47

SCALA 1:200





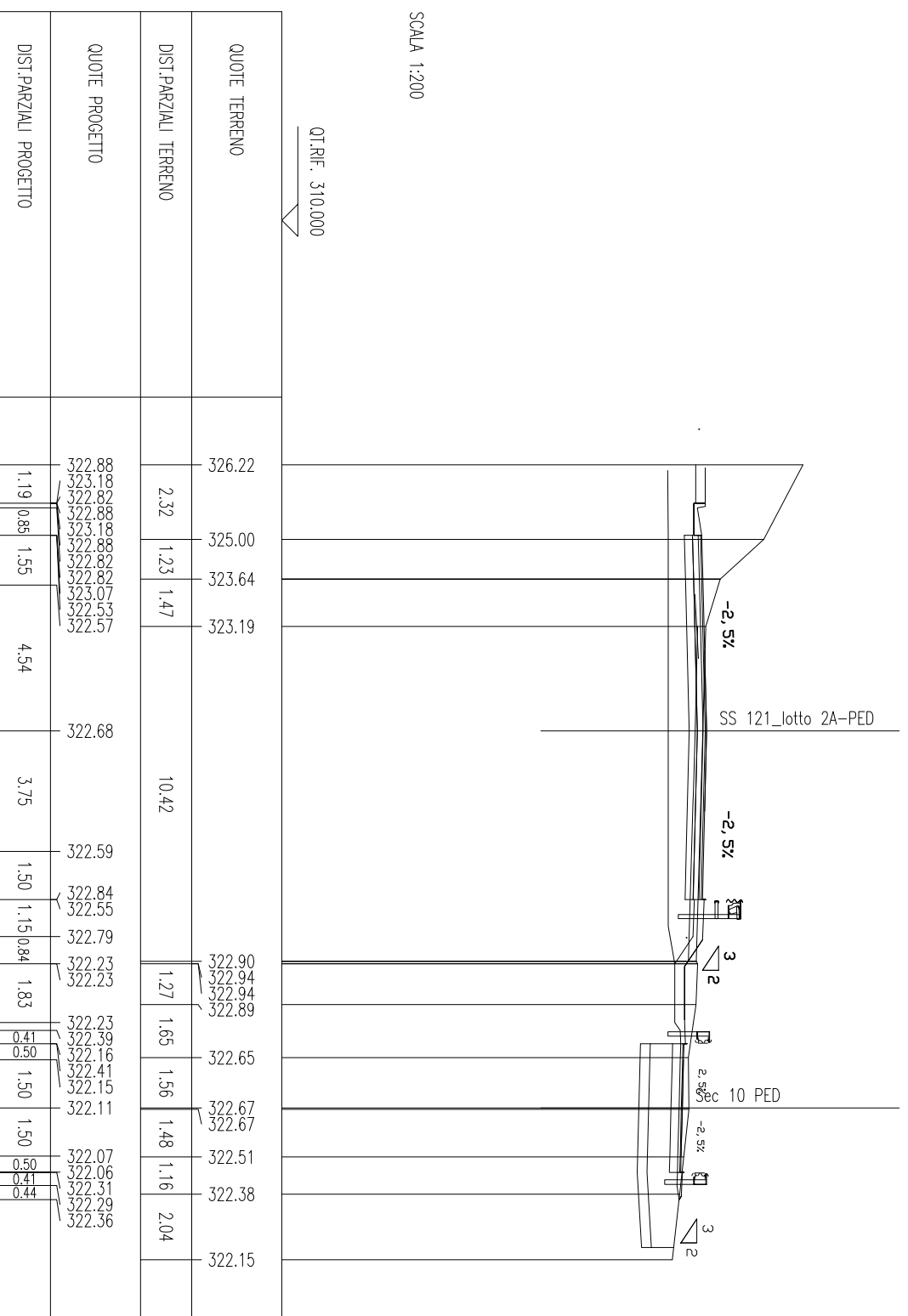


SCAVI BONIFICHE SS 121 LOTTO 2A	
STERRO	3,56 mq
BONIFICA	4,82 mq
MATERIALE DRENANTE	1,90 mq
RILEVATI SS 121 LOTTO 2A	
TERRENO VEGETALE	3,27 m
SOVRASTI. SS 121 LOTTO 2A	
USURA	4,00 m
BINDER	4,00 m
MISTO CEMENTATO	4,00 m

SEZIONE N. : 147A  
 QT. PROGETTO : 323,22  
 DIST.PROG. : 2922,76

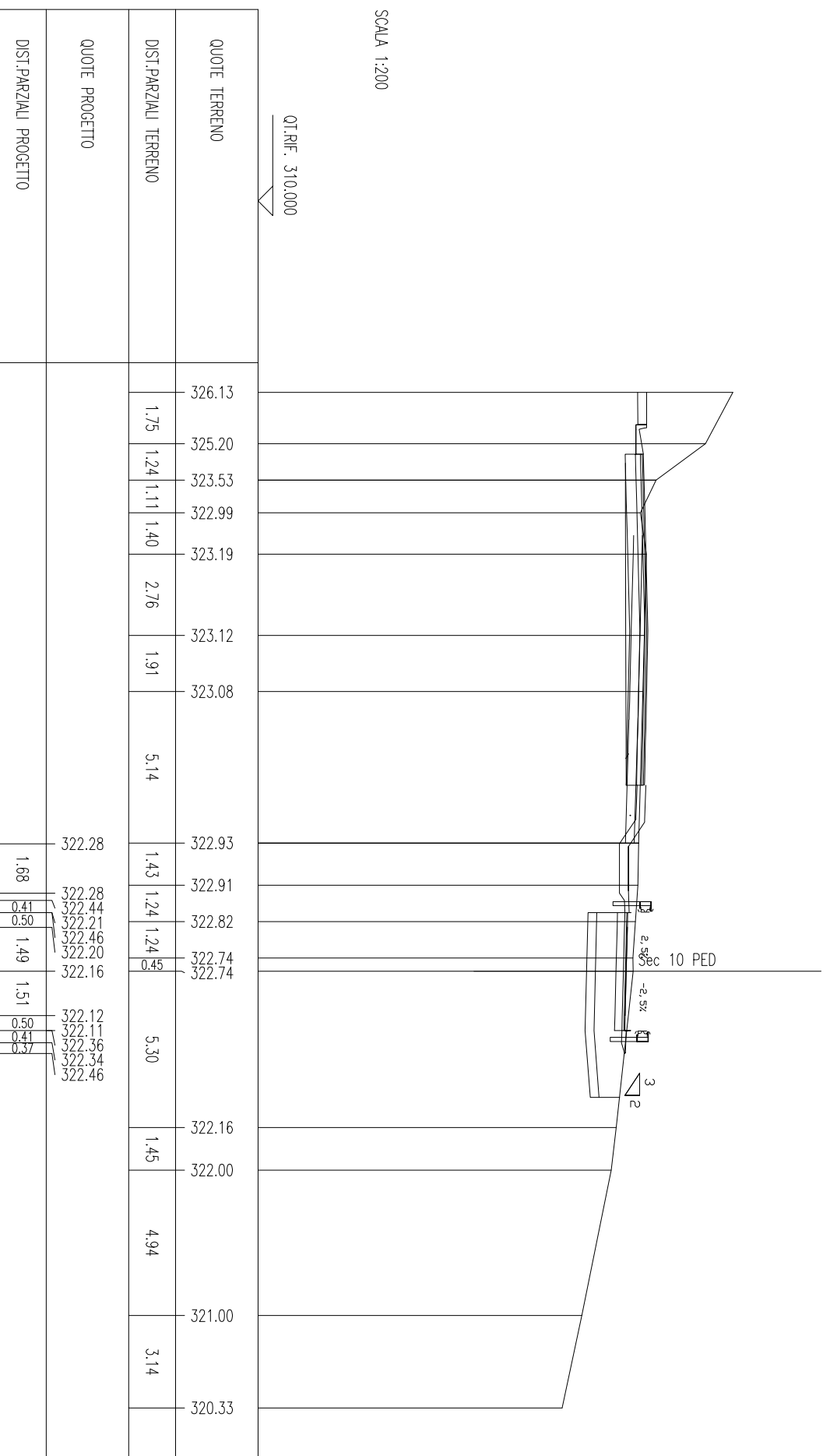
SEZIONE N. : 63  
 QT. PROGETTO : 322,46  
 DIST.PROG. : 1207,90  
 DIST.PREC. : 3,28  
 DIST.SUCC. : 3,11

SCALA 1:200



SCAVI BONIFICHE SS 121 LOTTO 2A	
STERRO	3,63 mq
BONIFICA	4,76 mq
MATERIALE DRENANTE	1,88 mq
RILEVATI SS 121 LOTTO 2A	
TERRENO VEGETALE	3,04 m
SOVRAST. SS 121 LOTTO 2A	
USURA	4,00 m
BINDER	4,00 m
MISTO CEMENTATO	4,00 m

SEZIONE N. : 63A  
 QT. PROGETTO : 322,51  
 DIST.PROG. : 1211,01  
 DIST.PREC. : 3,11  
 DIST.SUCC. : 7,72



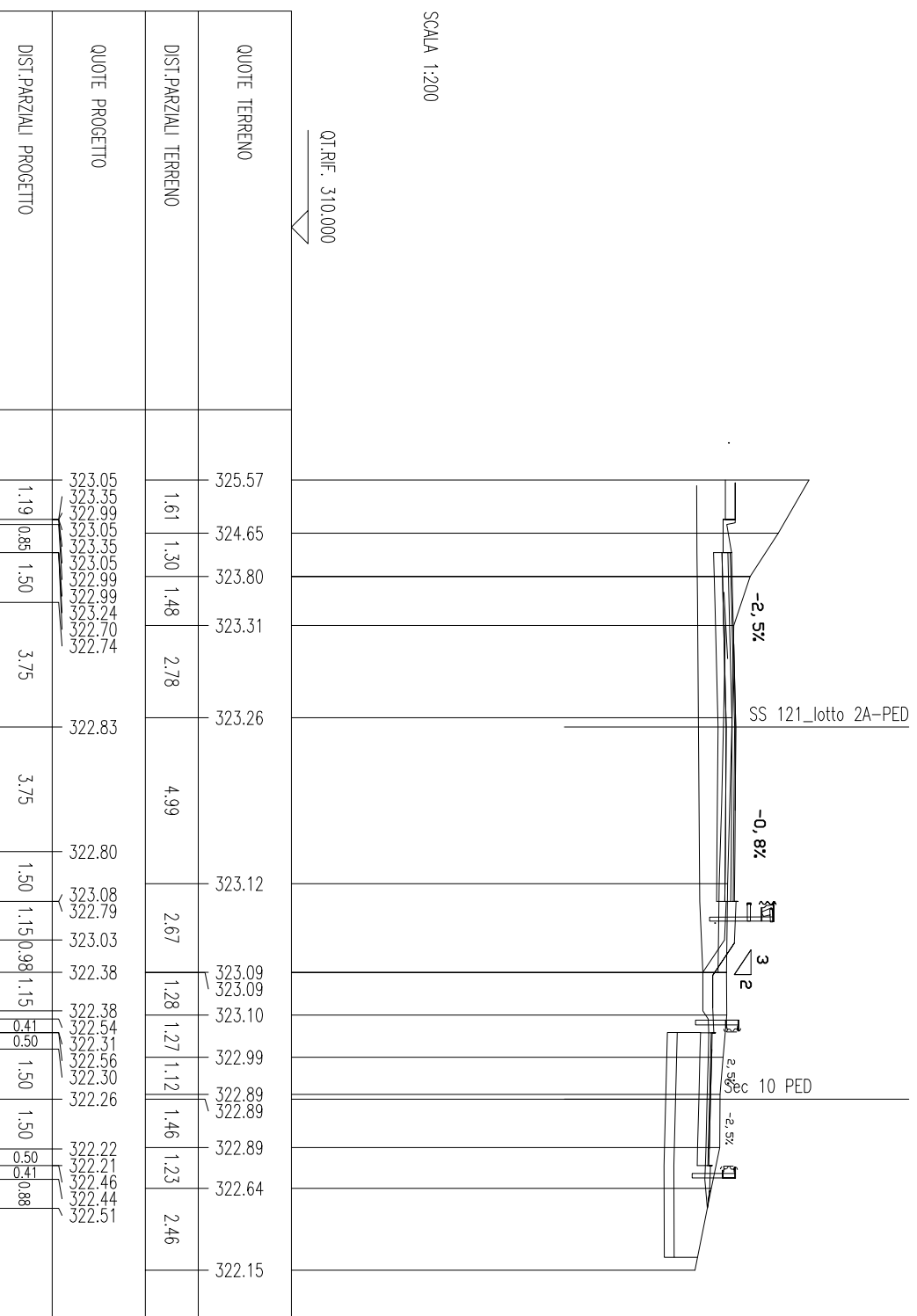


SCAVI BONIFICHE SS 121 LOTTO 2A	
SIERRO	4.06 mq
BONIFICA	5.30 mq
MATERIALE DRENANTE	2.03 mq
RILEVATI SS 121 LOTTO 2A	
TERRENO VEGETALE	3.01 m
SOVRAST. SS 121 LOTTO 2A	
USURA	4.00 m
BINDER	4.00 m
MISTO CEMENTATO	4.00 m

SEZIONE N. : 148  
 QT. PROGETTO : 323.37  
 DIST.PROG. : 2939.43

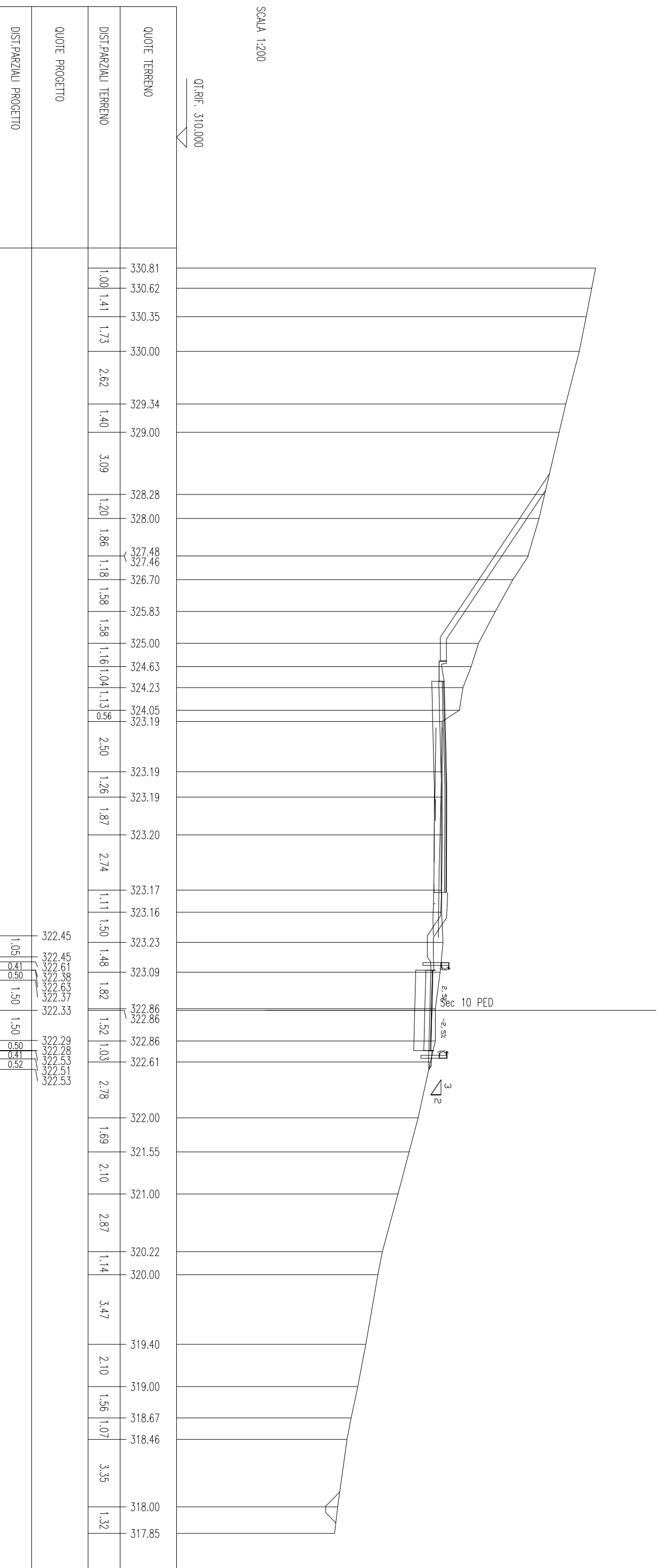
SEZIONE N. : 64  
 QT. PROGETTO : 322.61  
 DIST.PROG. : 1224.47  
 DIST.PREC. : 5.73  
 DIST.SUCC. : 5.94

SCALA 1:200



SCAVI BONIFICHE SS 121 LOTTO 2A	
STERRO BONIFICA	3.55 mq 2.00 mq
RILEVATI SS 121 LOTTO 2A	
TERRENO VEGETALE	2.59 m
SOVRAST. SS 121 LOTTO 2A	
USURA	4.00 m
BINDER	4.00 m
MISTO CEMENTATO	4.00 m

SEZIONE N. : 64A  
 QT. PROGETTO : 322.68  
 DIST.PROG. : 1230.41  
 DIST.PREC. : 5.94  
 DIST.SUCC. : 3.10

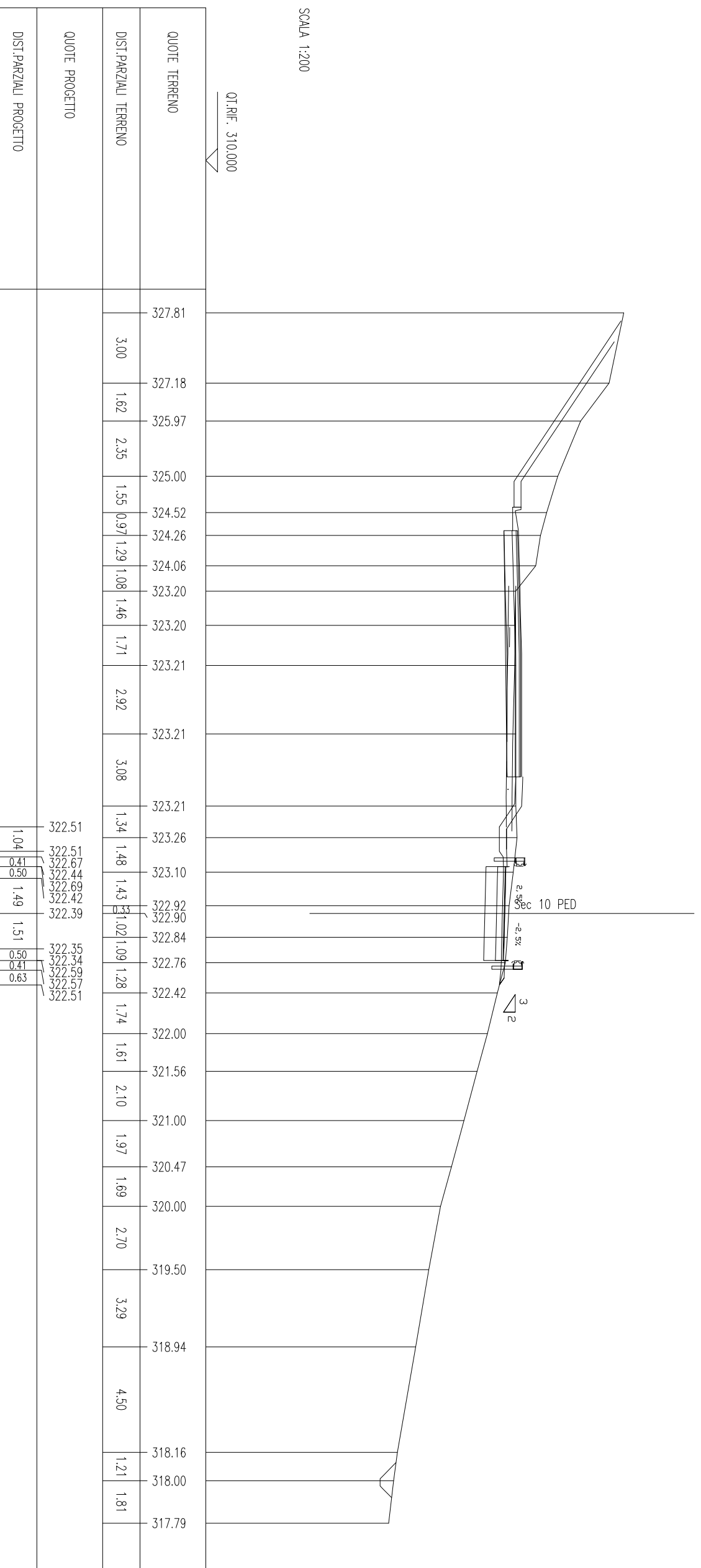


SCAVI BONIFICHE SS 121 LOTTO 2A	
STERRO BONIFICA	3.33 mq 2.00 mq
RILEVATI SS 121 LOTTO 2A	
TERRENO VEGETALE	2.72 m
SOVRAST. SS 121 LOTTO 2A	
USURA	4.00 m
BINDER	4.00 m
MISTO CEMENTATO	4.00 m

SEZIONE N. : 64.B  
 QT. PROGETTO : 322.74  
 DIST.PROG. : 1233.51  
 DIST.PREC. : 3.10  
 DIST.SUCC. : 11.03

SCALA 1:200

QT.RIF. 310.000



QUOTE PROGETTO	DIST. PARZIALI PROGETTO	ELEVATION
1.04	1.04	322.51
0.41	0.41	322.51
0.50	0.50	322.67
1.49	1.49	322.44
1.51	1.51	322.69
0.50	0.50	322.42
0.41	0.41	322.39
0.63	0.63	322.35
		322.34
		322.59
		322.57
		322.51



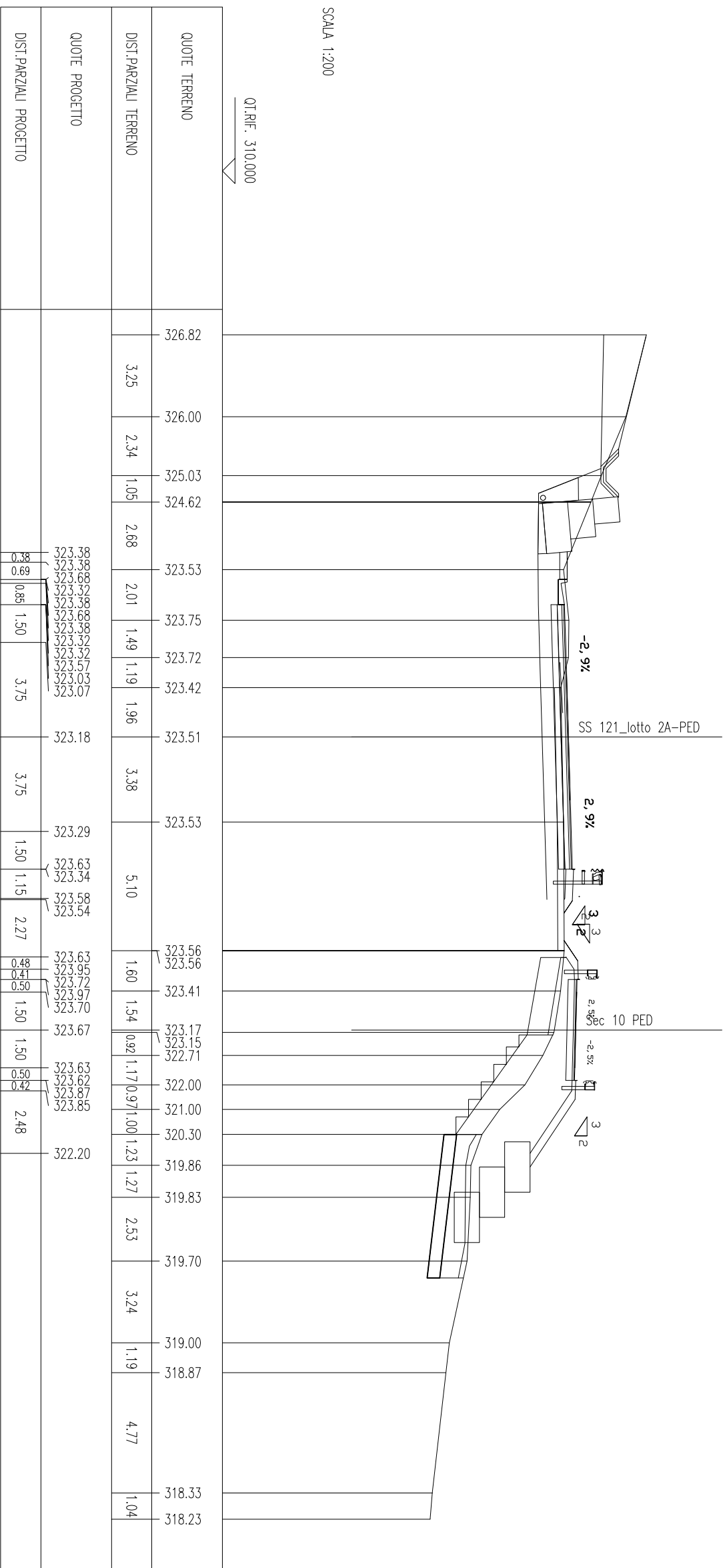
SCAVI BONIFICHE SS 121 LOTTO 2A	
SCOTICO	8,74 m
BONIFICA	6,38 mq
GRADONATURA	4,85 m
AREA DI GRADONATURA	5,48 mq
MATERIALE DRENANTE	2,84 mq
RILEVATI SS 121 LOTTO 2A	
INI	12,96 m
RILEVATO	9,50 mq
TERRENO VEGETALE	5,69 m
SOVRAST. SS 121 LOTTO 2A	
USURA	4,00 m
BINDER	4,00 m
MISTO CEMENTATO	4,00 m

SEZIONE N. : 150  
 QI. PROGETTO : 323,72  
 DIST.PROG. : 2979,43

SEZIONE N. : 66  
 QI. PROGETTO : 324,02  
 DIST.PROG. : 1264,72  
 DIST.PREC. : 20,18  
 DIST.SUCC. : 7,34

SCALA 1:200

QI.RIF. 310,000



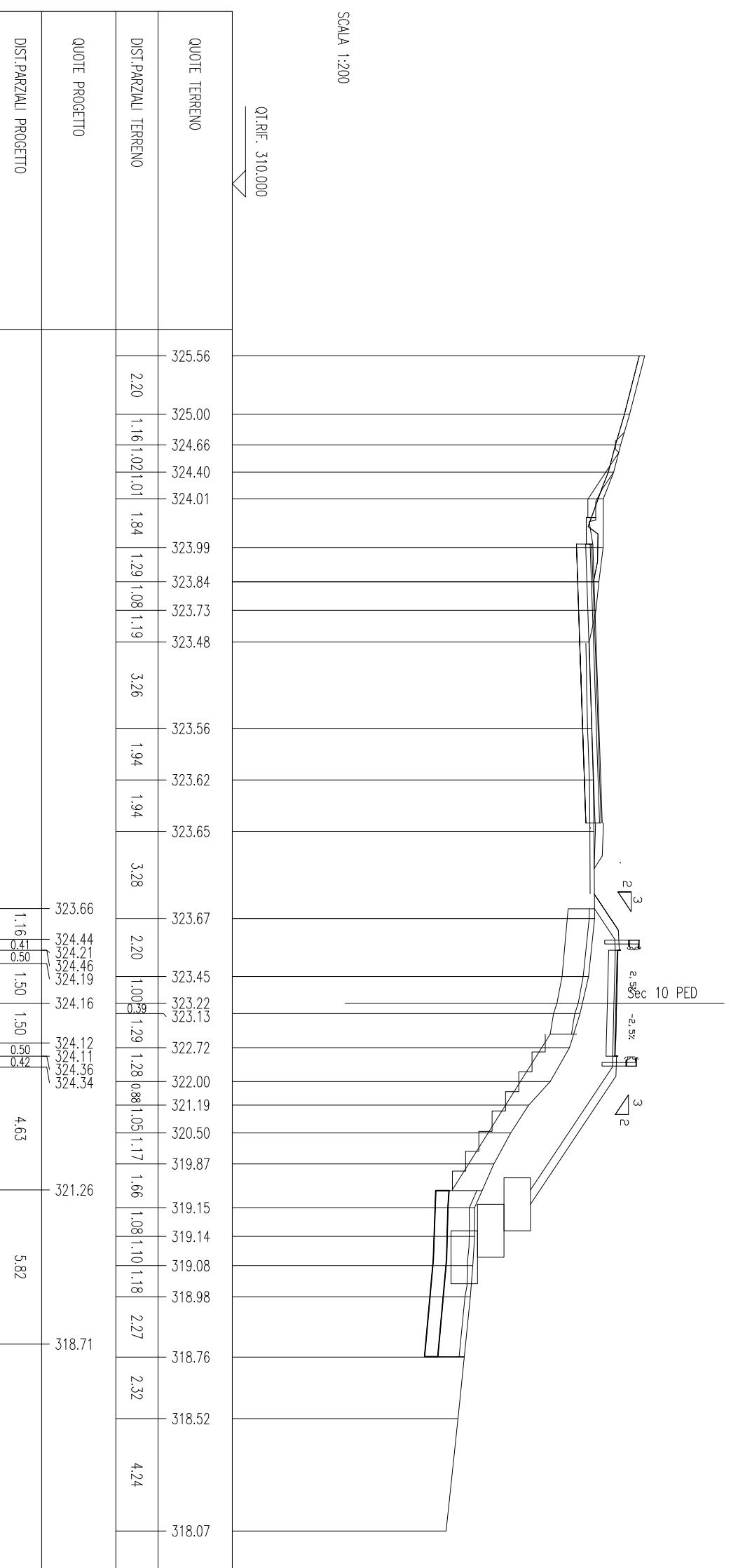


SCAVI BONIFICHE SS 121 LOTTO 2A	
SCOTICO	19.51 m
BONIFICA	9.02 mq
GRADONATURA	6.95 m
AREA DI GRADONATURA	6.39 mq
MATERIALE DRENANTE	3.13 mq
RILEVATI SS 121 LOTTO 2A	
INI	14.08 m
RILEVATO	15.20 mq
TERRENO VEGETALE	8.96 m
SOVRAST. SS 121 LOTTO 2A	
USURA	4.00 m
BINDER	4.00 m
MISTO CEMENTATO	4.00 m

SEZIONE N. : 66A  
 QT. PROGETTO : 324.51  
 DIST.PROG. : 1272.07  
 DIST.PREC. : 7.34  
 DIST.SUCC. : 8.25

SCALA 1:200

QT.RIF. 310.000

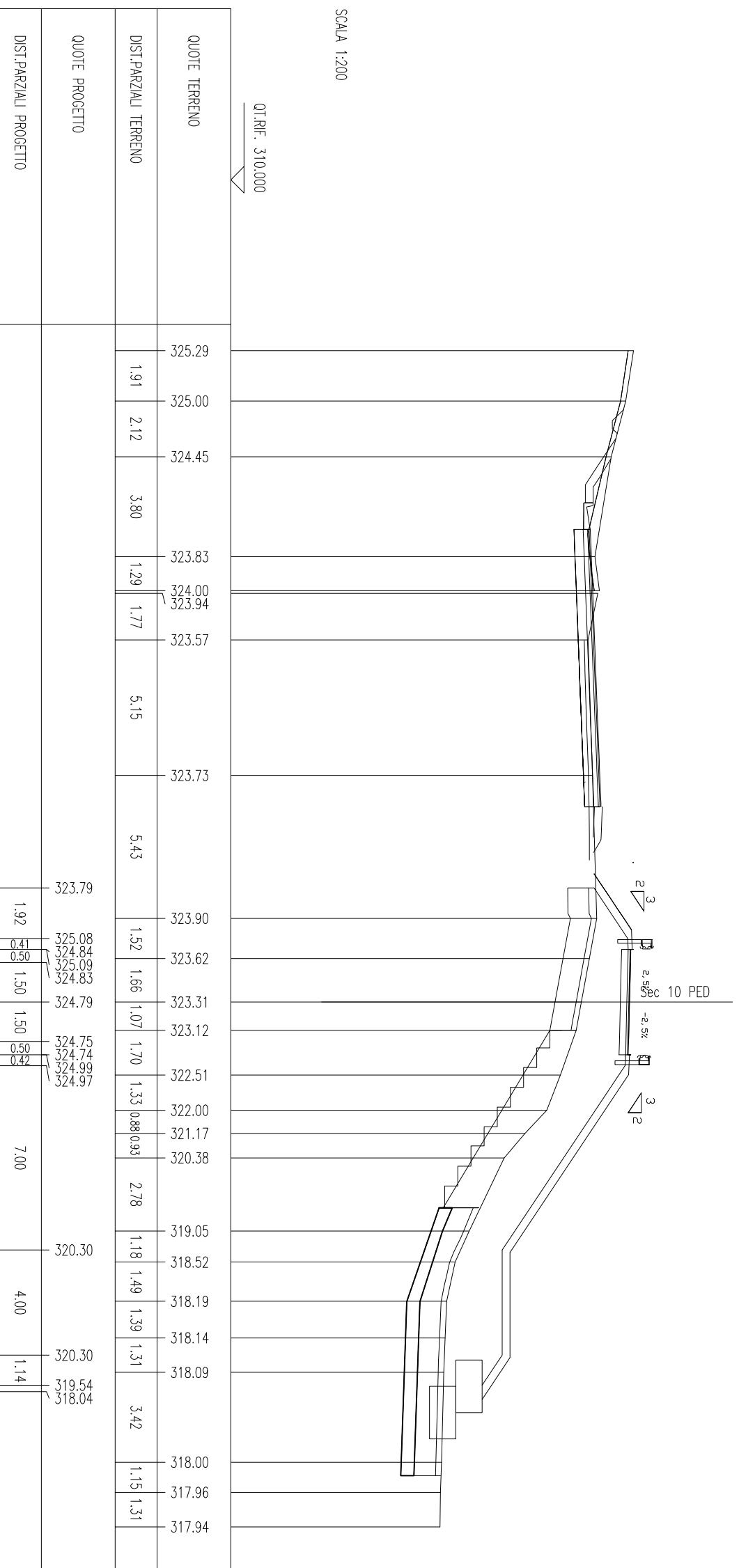


SCAVI BONIFICHE SS 121 LOTTO 2A	
SCOTICO	24.71 m
BONIFICA	12.29 mq
GRADONATURA	7.86 m
AREA DI GRADONATURA	9.30 mq
MATERIALE DRENANTE	4.99 mq
RILEVATI SS 121 LOTTO 2A	
INI	22.28 m
RILEVATO	32.79 mq
TERRENO VEGETALE	18.10 m
SOVRAST. SS 121 LOTTO 2A	
USURA	4.00 m
BINDER	4.00 m
MISTO CEMENTATO	4.00 m

SEZIONE N. : 66.B  
 QT. PROGETTO : 325.14  
 DIST.PROG. : 1280.32  
 DIST.PREC. : 8.25  
 DIST.SUCC. : 4.78

SCALA 1:200

QT.RIF. 310.000



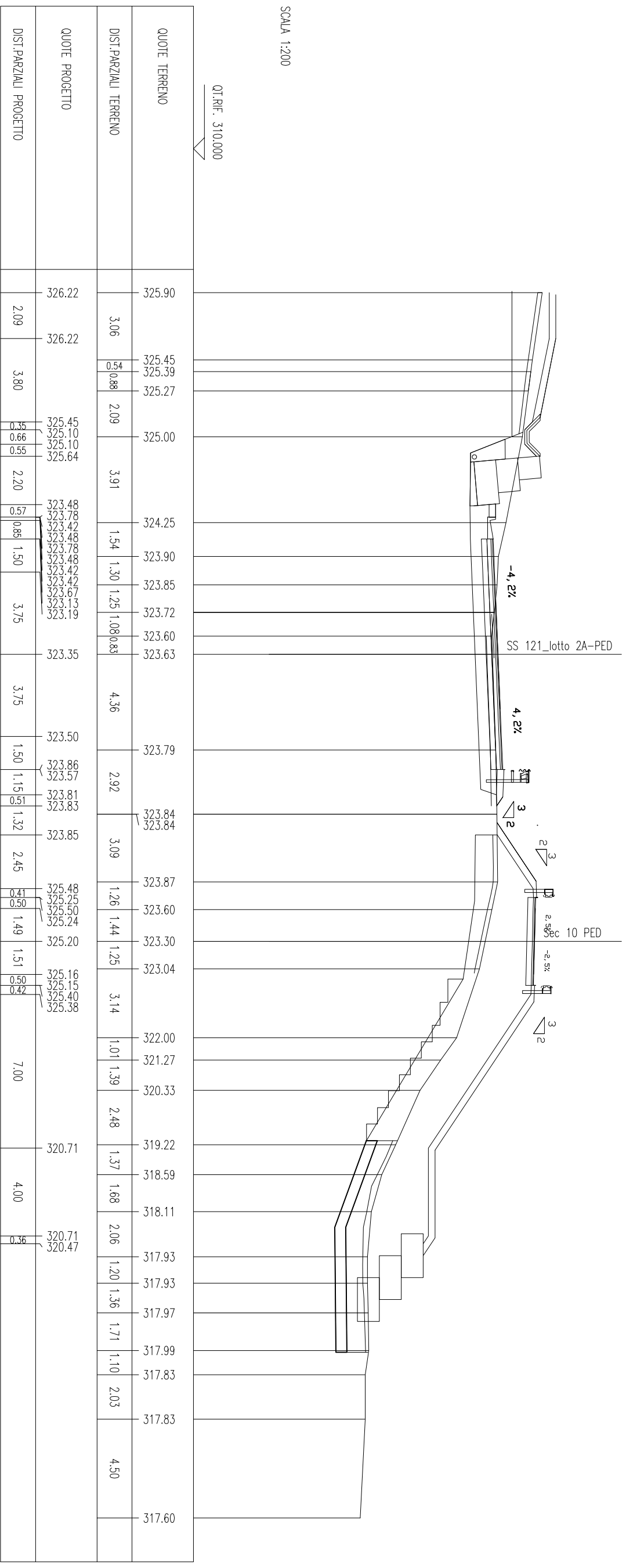
SCAVI BONIFICHE SS 121 LOTTO 2A	
SCOTICO	15,91 m
BONIFICA	11,51 mq
GRADONATURA	8,57 m
AREA DI GRADONATURA	9,08 mq
MATERIALE DRENANTE	4,82 mq
RILEVATI SS 121 LOTTO 2A	
INI	21,29 m
RILEVATO	36,22 mq
TERRENO VEGETALE	17,79 m
SOVRAST. SS 121 LOTTO 2A	
USURA	4,00 m
BINDER	4,00 m
MISTO CEMENTATO	4,00 m

SEZIONE N. : 151  
 QI. PROGETTO : 323.89  
 DIST.PROG. : 2999.43

SEZIONE N. : 67  
 QI. PROGETTO : 325.55  
 DIST.PROG. : 1285.09  
 DIST.PREC. : 4.78  
 DIST.SUCC. : 1.27

SCALA 1:200

QI.RIF. 310.000





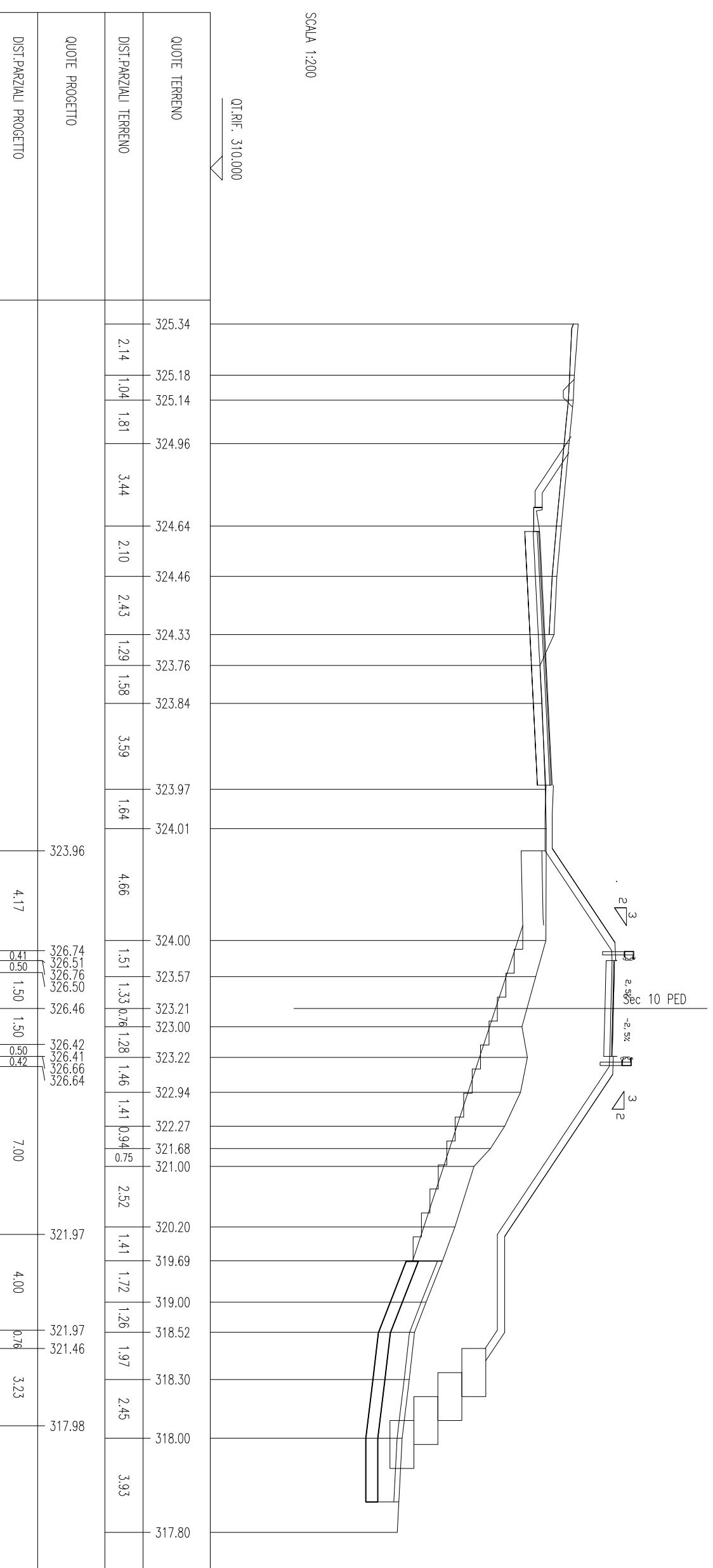


SCAVI BONIFICHE SS 121 LOTTO 2A	
SCOTICO	26.13 m
BONIFICA	10.53 mq
GRADONATURA	14.72 m
AREA DI GRADONATURA	21.12 mq
MATERIALE DRENANTE	5.04 mq
RILEVATI SS 121 LOTTO 2A	
INT.	22.09 m
RILEVATO	52.80 mq
TERRENO VEGETALE	19.76 m
SOVRAST. SS 121 LOTTO 2A	
USURA	4.00 m
BINDER	4.00 m
MISTO CEMENTATO	4.00 m

SEZIONE N. : 67.C  
 QT. PROGETTO : 326,81  
 DIST.PROG. : 1298,05  
 DIST.PREC. : 8,59  
 DIST.SUCC. : 7,38

SCALA 1:200

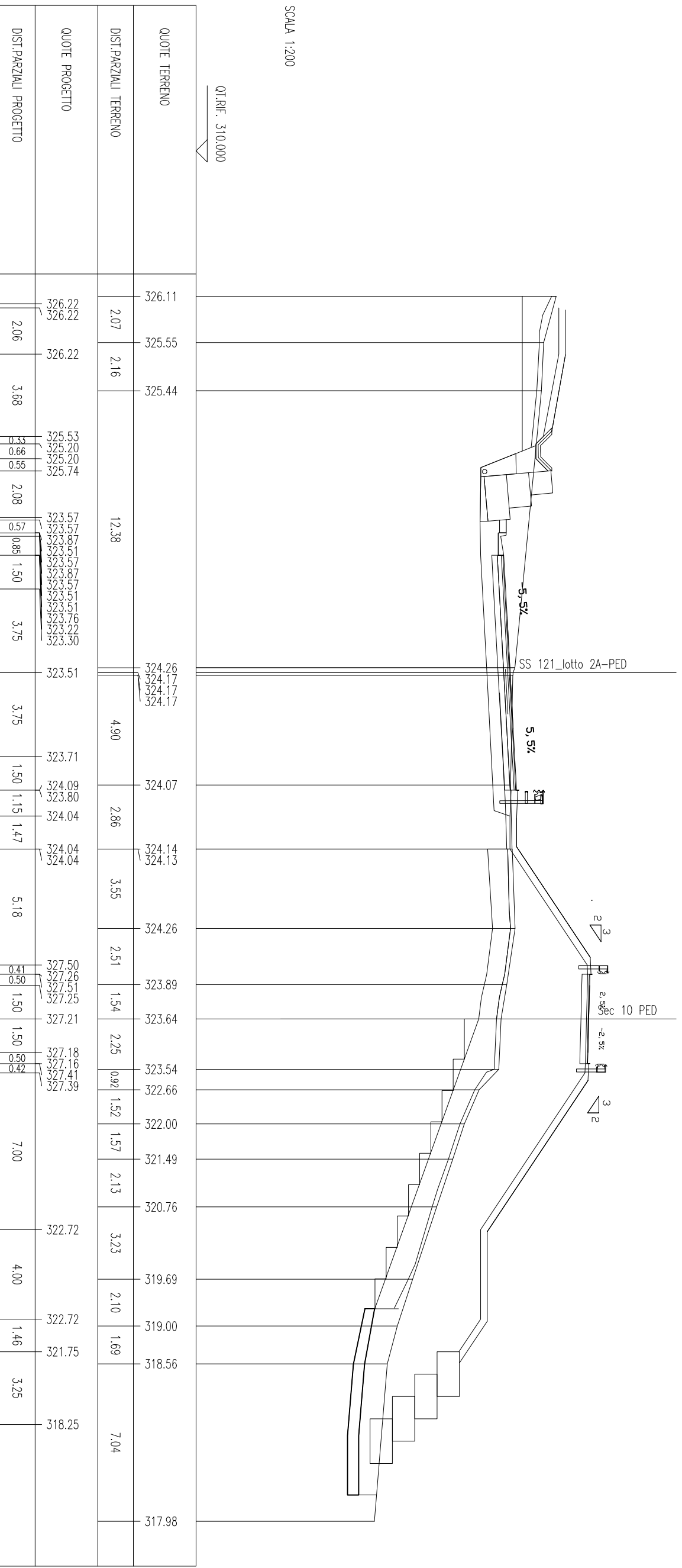
QT.RIF. 310,000



SCAVI BONIFICHE SS 121 LOTTO 2A	
SIERRO	0,01 mq
SCOTICO	7,60 m
BONIFICA	14,63 mq
GRADONATURA	13,74 m
AREA DI GRADONATURA	18,72 mq
MATERIALE DRENANTE	4,09 mq
RILEVATI SS 121 LOTTO 2A	
TNT	18,13 m
RILEVATO	65,91 mq
TERRENO VEGETALE	29,92 m
SOVRASTI SS 121 LOTTO 2A	
USURA	4,00 m
BINDER	4,00 m
MISTO CEMENTATO	4,00 m

SEZIONE N. : 152  
 QT. PROGETTO : 324.05  
 DIST.PROG. : 3019.43

SEZIONE N. : 68  
 QT. PROGETTO : 327.56  
 DIST.PROG. : 1305.43  
 DIST.PREC. : 7.38  
 DIST.SUCC. : 20.38



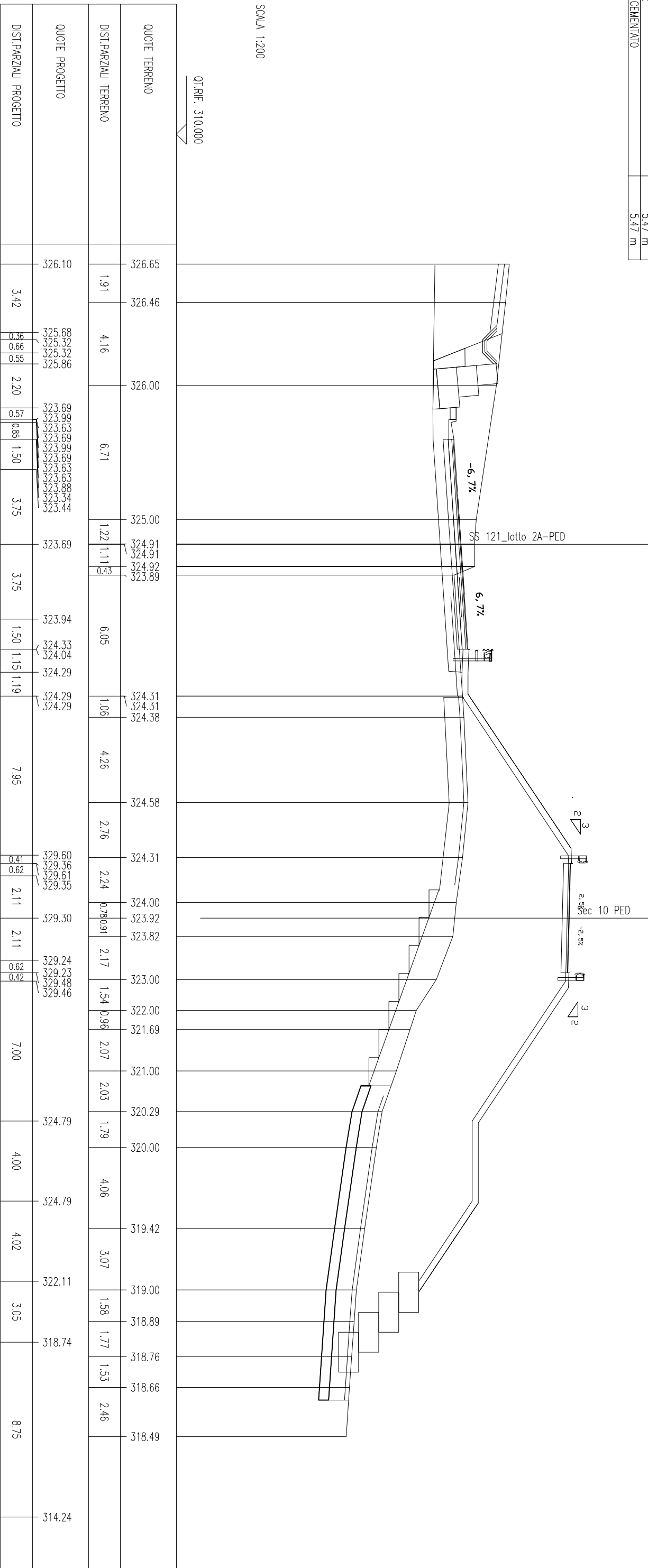
SCAVI BONIFICHE SS 121 LOTTO 2A	
SCOTICO	24.69 m
BONIFICA	19.97 mq
GRADONATURA	10.40 m
AREA DI GRADONATURA	14.59 mq
MATERIALE DRENANTE	7.87 mq
RILEVATI SS 121 LOTTO 2A	
INT.	33.32 m
RILEVATO	130.99 mq
TERRENO VEGETALE	28.28 m
SOVRAST. SS 121 LOTTO 2A	
USURA	5.47 m
BINDER	5.47 m
MISTO CEMENTATO	5.47 m

SEZIONE N. : 153  
 QT. PROGETTO : 324.23  
 DIST.PROG. : 3039.43

SEZIONE N. : 69  
 QT. PROGETTO : 329.65  
 DIST.PROG. : 1325.81  
 DIST.PREC. : 20.38  
 DIST.SUCC. : 4.44

SCALA 1:200

QT.RIF. 310.000



QUOTE TERRENO	DIST.PARZIAU TERRENO	QUOTE PROGETTO	DIST.PARZIAU PROGETTO
326.65	1.91	326.10	3.42
326.46	4.16	325.68	0.36
		325.32	0.99
		325.32	0.55
		325.86	2.20
326.00	6.71	323.69	0.57
		323.99	0.85
		323.63	1.50
		323.69	3.75
		323.63	
		323.99	
		323.69	
		323.63	
		323.88	
		323.34	
		323.44	
325.00	1.22	323.69	3.75
	1.11	324.91	
	0.4	324.92	
	0.4	323.89	
324.91	6.05	323.94	1.50
324.92		324.33	1.15
323.89		324.04	1.19
	1.06	324.29	7.95
		324.31	
		324.31	
		324.38	
324.58	4.26	324.29	
	2.76	329.60	0.41
		329.36	0.62
		329.61	2.11
		329.35	2.11
324.31	2.24	329.24	0.62
	0.78	329.23	0.42
324.00	2.17	329.48	
323.92	1.54	329.46	
323.82	0.96		
323.00	2.07		
322.00	2.03		
321.00	2.07		
320.29	2.03		
320.00	1.79		
319.42	4.06		
319.00	3.07		
318.89	1.58		
318.76	1.77		
318.66	1.53		
318.49	2.46		
			8.75
			314.24

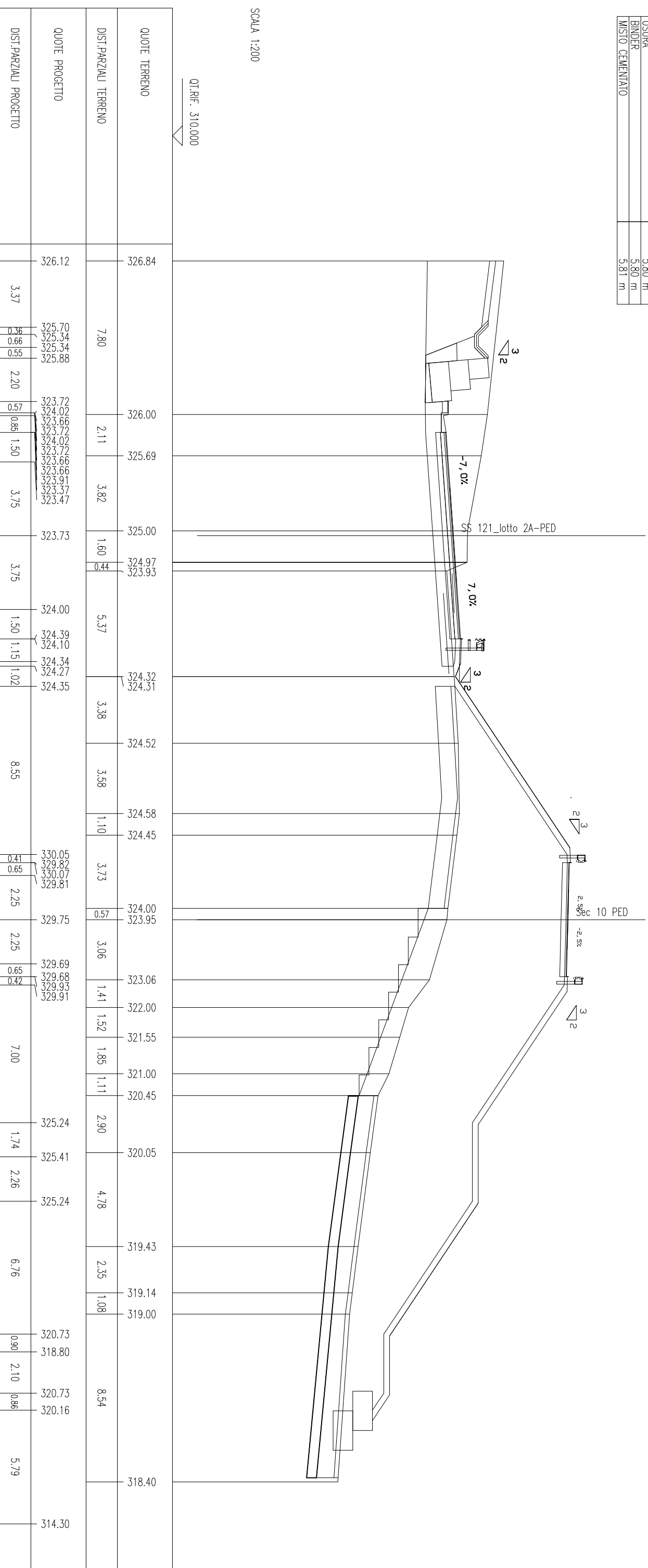


SGAMI BONIFICHE SS 121_LOTTO 2A	
SCOTICO	30,72 m
BONIFICA	24,31 mq
GRADONATURA	10,15 m
AREA DI GRADONATURA	12,45 mq
MATERIALE DRENANTE	9,68 mq
RILEVATI SS 121_LOTTO 2A	
IN	40,58 m
RILEVATO	159,92 mq
TERRENO VEGETALE	36,80 m
SOVRASTI. SS 121_LOTTO 2A	
USURA	5,80 m
BINDER	5,80 m
MISTO CEMENTATO	3,81 m

SEZIONE N. : 153A SEZIONE N. : 69.A  
 QT. PROGETTO : 324,27 QT. PROGETTO : 330,10  
 DIST.PROG. : 3043,76 DIST.PROG. : 1330,25  
 DIST.PREC. : 4,44  
 DIST.SUCC. : 15,94

SCALA 1:200

QT.RIF. 310,000



QUOTE TERRENO	DIST.PARZIALI TERRENO	QUOTE PROGETTO	DIST.PARZIALI PROGETTO
326.84	7.80	326.12	3.37
326.00	2.11	325.70	0.36
325.69	3.82	325.34	0.99
325.00	1.60	325.34	0.55
324.97	0.44	325.88	2.20
323.93	5.37	323.72	0.57
324.32	3.38	324.02	0.85
324.31	3.58	323.66	1.50
324.52	3.58	323.72	3.75
324.58	1.10	324.02	3.75
324.45	3.73	324.39	1.50
324.00	0.57	324.10	1.15
323.95	3.06	324.34	1.02
323.06	1.41	324.27	8.55
322.00	1.52	324.35	0.41
321.55	1.85	330.05	0.65
321.00	1.11	329.82	2.25
320.45	2.90	330.07	2.25
320.05	4.78	329.81	0.65
319.43	2.35	329.69	0.42
319.14	1.08	329.68	7.00
319.00	8.54	329.93	1.74
320.73		329.91	2.26
318.80			6.76
320.73			2.35
320.16			1.08
			8.54
			5.79
314.30			

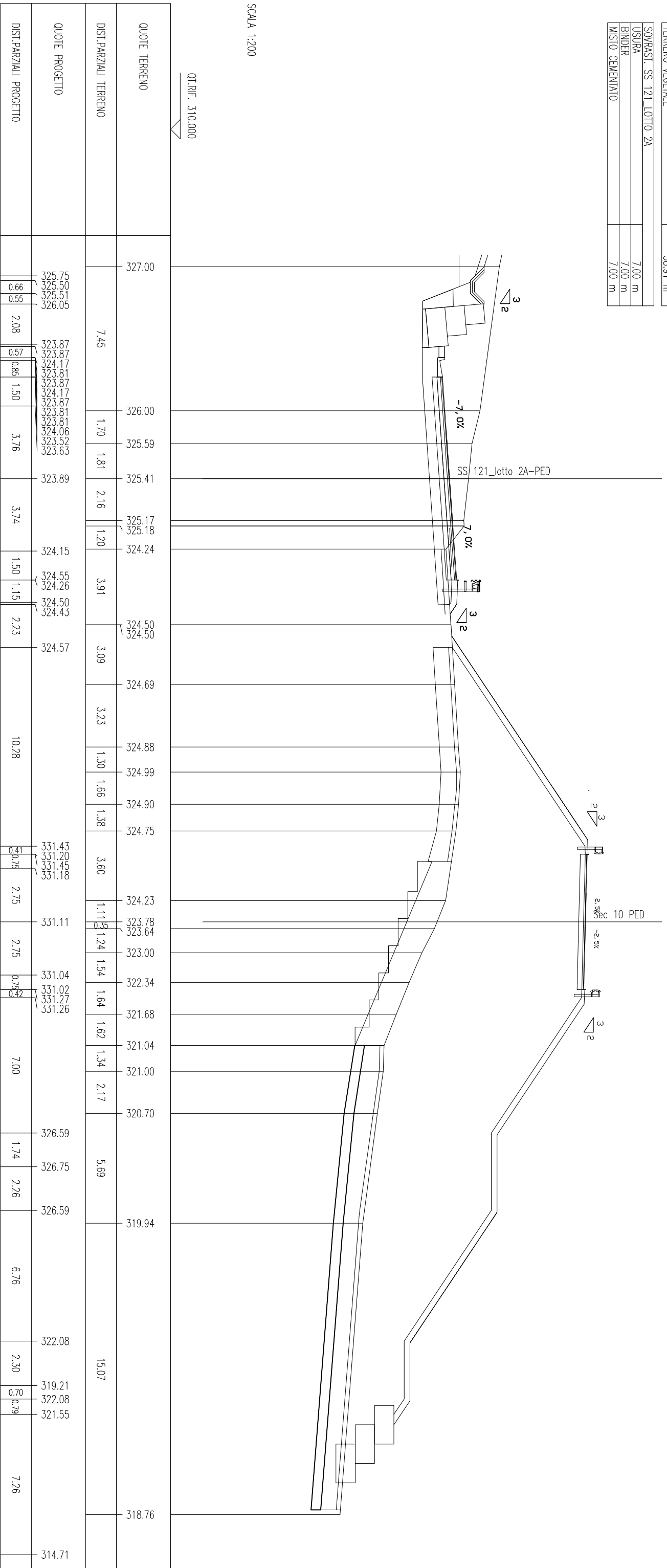
SCANI BONIFICHE SS 121 LOTTO 2A	
SCOTICO	35,06 m
BONIFICA	29,21 mq
GRADONATURA	10,32 m
AREA DI GRADONATURA	15,54 mq
MATERIALE DRENANTE	12,02 mq
RILEVATI SS 121 LOTTO 2A	
IN	49,75 m
RILEVATO	213,39 mq
TERRENO VEGETALE	38,91 m
SOVRASTI SS 121 LOTTO 2A	
USURA	7,00 m
BINDER	7,00 m
MISTO CEMENTATO	7,00 m

SEZIONE N. : 154  
 QT. PROGETTO : 324,43  
 DIST.PROG. : 3059,43

SEZIONE N. : 70  
 QT. PROGETTO : 331,46  
 DIST.PROG. : 1346,19  
 DIST.PREC. : 15,94  
 DIST.SUCC. : 2,22

SCALA 1:200

QT.RIF. 310,000



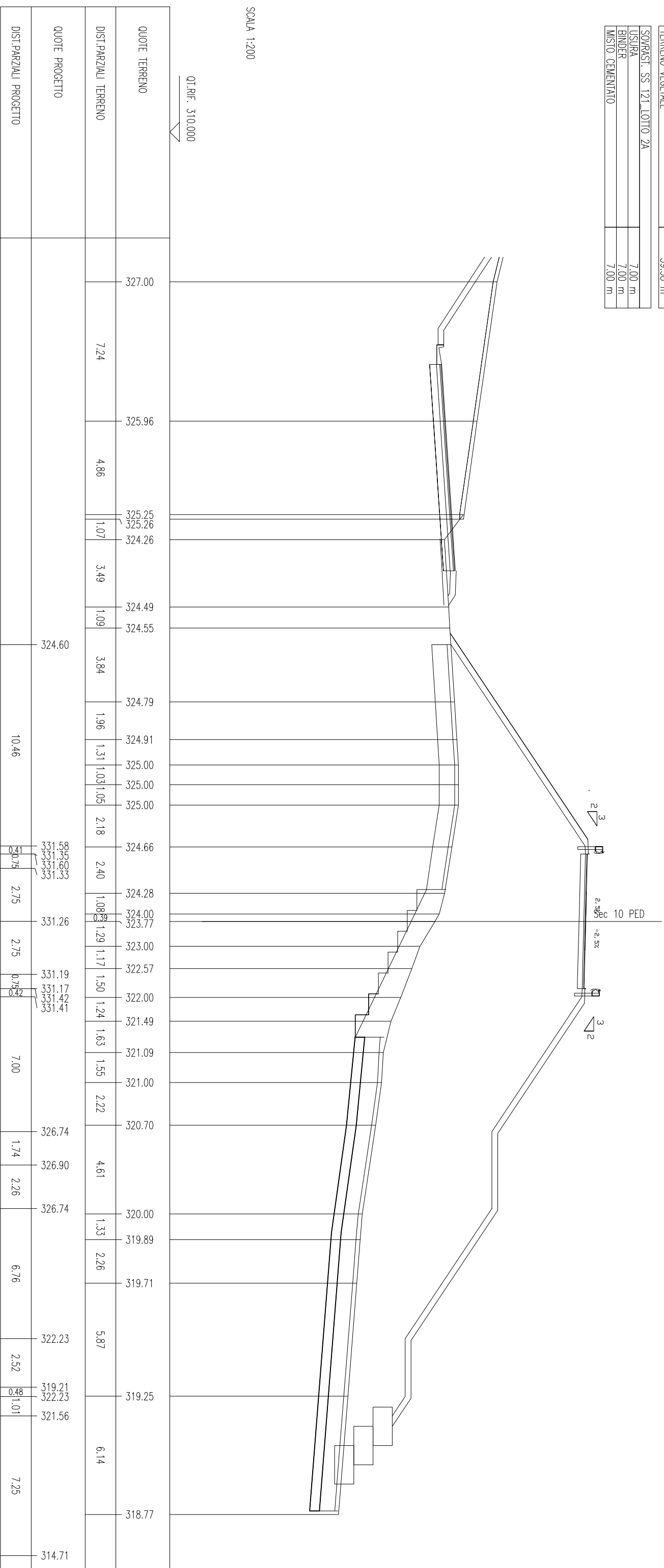
QUOTE TERRENO	DIST.PARZIALI TERRENO	QUOTE PROGETTO	DIST.PARZIALI PROGETTO
327.00		325.75	
		325.50	0.66
		325.51	0.55
		326.05	2.08
	7.45	323.87	0.57
		323.87	
		324.17	0.86
		323.81	
		323.87	1.50
		324.17	
		323.87	
		323.81	
		323.81	
		324.06	
		323.52	
		323.63	
	1.70	323.89	3.76
	1.81		
	2.16		
	1.20	325.17	3.74
		325.18	
	3.91	324.15	1.50
		324.55	
		324.26	1.15
		324.50	
		324.43	2.23
	3.09	324.57	10.28
	3.23		
	1.30	324.88	
	1.66	324.99	
	1.38	324.90	
	3.60	324.75	2.75
	1.11	324.23	2.75
	1.24	323.78	
	1.54	323.64	
	1.64	323.00	2.75
	1.62	322.34	0.75
	1.62	321.68	
	1.34	321.04	7.00
	2.17	321.00	
	5.69	320.70	1.74
	15.07	326.59	2.26
		326.75	
		326.59	6.76
		322.08	2.30
		319.21	0.70
		322.08	0.79
		321.55	7.26
		314.71	

SCAVI BONIFICHE SS 121 LOTTO 2A	
SCOTICO	53,60 m
BONIFICA	29,95 mq
GRADONATURA	8,51 m
AREA DI GRADONATURA	11,27 mq
MATERIALE DRENANTE	12,31 mq
RILEVATI SS 121 LOTTO 2A	
INT	50,95 m
RILEVATO	218,68 mq
TERRENO VEGETALE	39,38 m
SOVRAST. SS 121 LOTTO 2A	
USURA	7,00 m
BINDER	7,00 m
MISTO CEMENTATO	7,00 m

SEZIONE N. : 70A  
 QT. PROGETTO : 331,61  
 DIST.PROG. : 1348,41  
 DIST.PREC. : 2,22  
 DIST.SUCC. : 0,99

SCALA 1:200

QT.RIF. 310,000

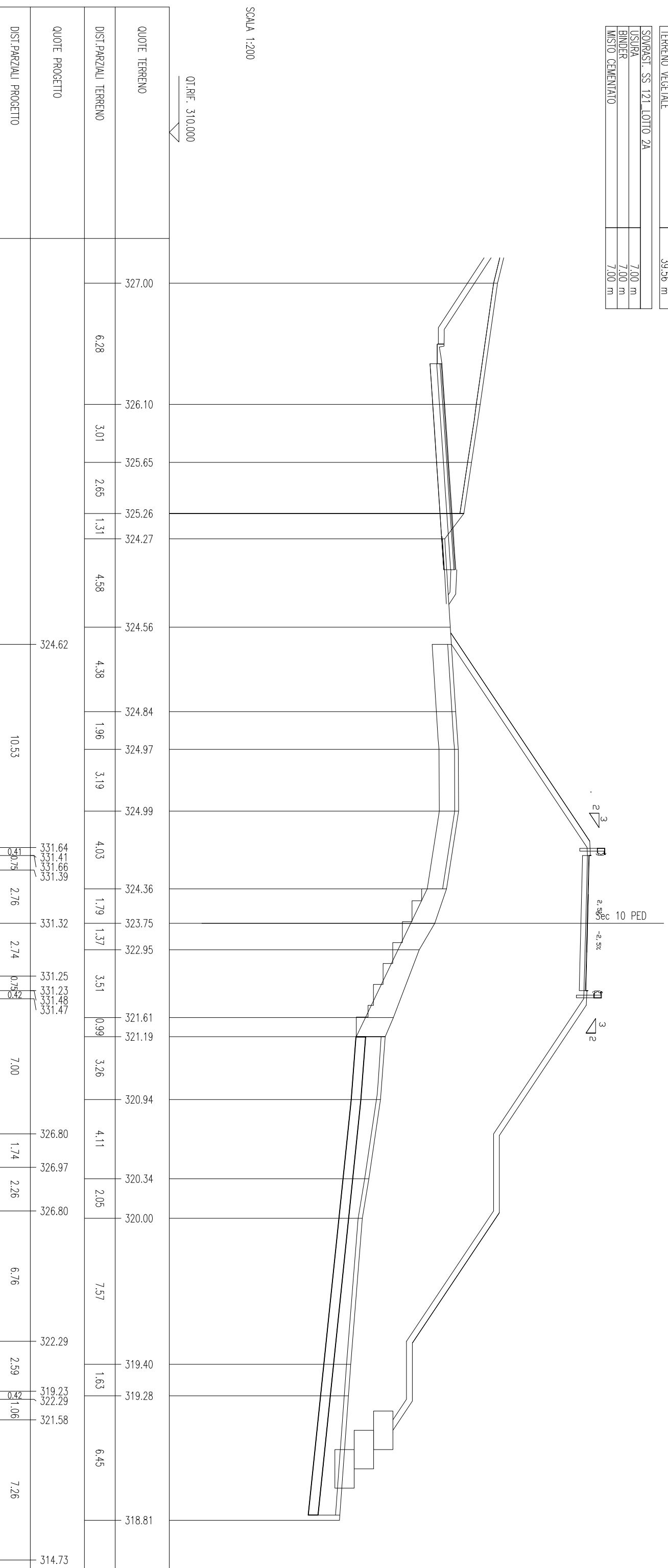


SCANI BONIFICHE SS 121 LOTTO 2A	
SCOTICO	53,23 m
BONIFICA	27,48 mq
GRADONATURA	8,49 m
AREA DI GRADONATURA	10,92 mq
MATERIALE DRENANTE	12,43 mq
RILEVATI SS 121 LOTTO 2A	
INT	51,35 m
RILEVATO	221,00 mq
TERRENO VEGETALE	39,56 m
SOVRASTI SS 121 LOTTO 2A	
USURA	7,00 m
BINDER	7,00 m
MISTO CEMENTATO	7,00 m

SEZIONE N. : 70.B  
 Q.T. PROGETTO : 331.67  
 DIST.PROG. : 1349.40  
 DIST.PREC. : 0.99  
 DIST.SUCC. : 5.87

SCALA 1:200

Q.T.RIF. 310.000

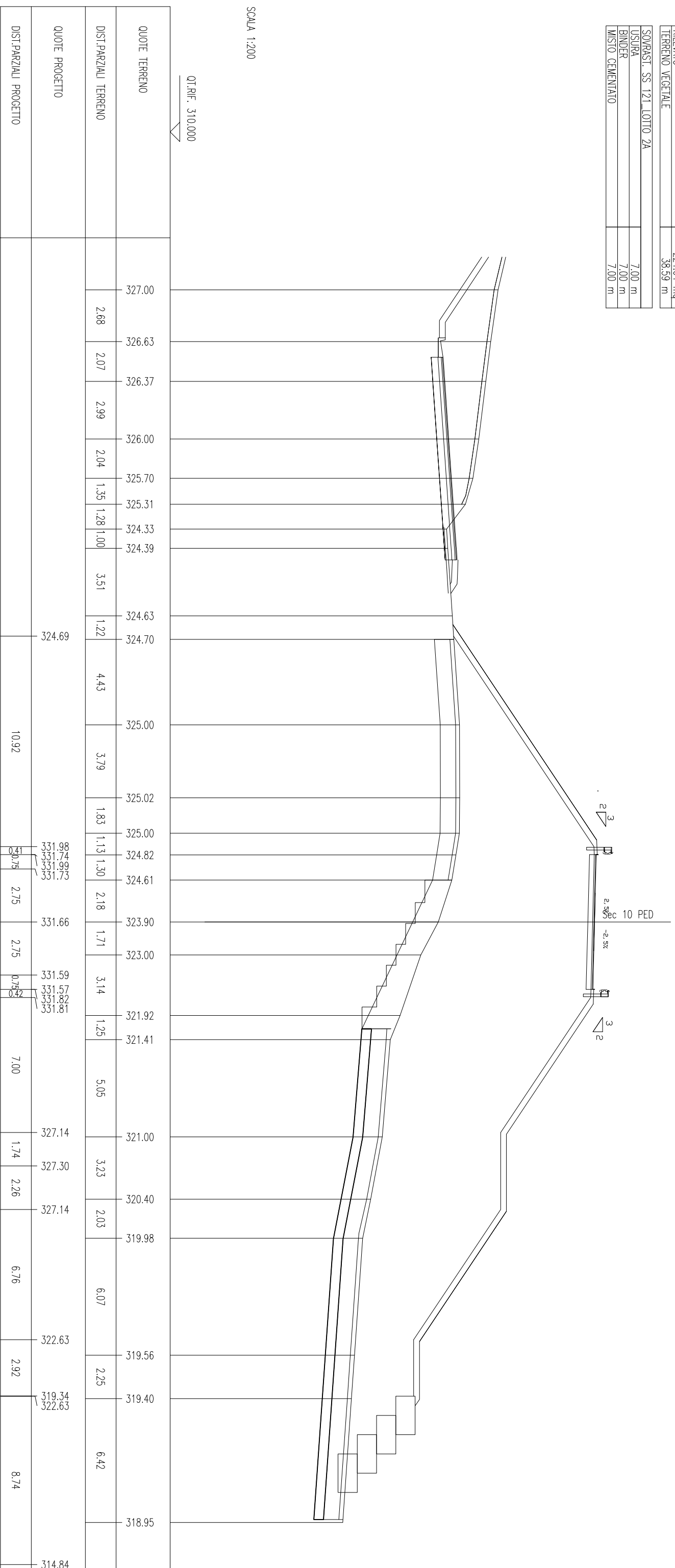


SCAVI BONIFICHE SS 121 LOTTO 2A	
SCOTICO	53.95 m
BONIFICA	30.44 mq
GRADONATURA	8.54 m
AREA DI GRADONATURA	11.18 mq
MATERIALE DRENANTE	12.75 mq
RILEVATI SS 121 LOTTO 2A	
INI	52.71 m
RILEVATO	224.64 mq
TERRENO VEGETALE	38.59 m
SOVRAST. SS 121 LOTTO 2A	
USURA	7.00 m
BINDER	7.00 m
MISTO CEMENTATO	7.00 m

SEZIONE N. : 70.C  
 QT. PROGETTO : 332.01  
 DIST.PROG. : 1355.27  
 DIST.PREC. : 5.87  
 DIST.SUCC. : 5.02

SCALA 1:200

QT.RIF. 310.000



SCAVI BONIFICHE SS 121 LOTTO 2A	
SCOTICO	38,59 m
BONIFICA	31,17 mq
GRADONATURA	8,04 m
AREA DI GRADONATURA	10,25 mq
MATERIALE DRENANTE	12,92 mq
RILEVATI SS 121 LOTTO 2A	
INT	53,49 m
RILEVATO	226,16 mq
TERRENO VEGETALE	38,66 m
SOVRASTI SS 121 LOTTO 2A	
USURA	7,00 m
BINDER	7,00 m
MISTO CEMENTATO	7,00 m

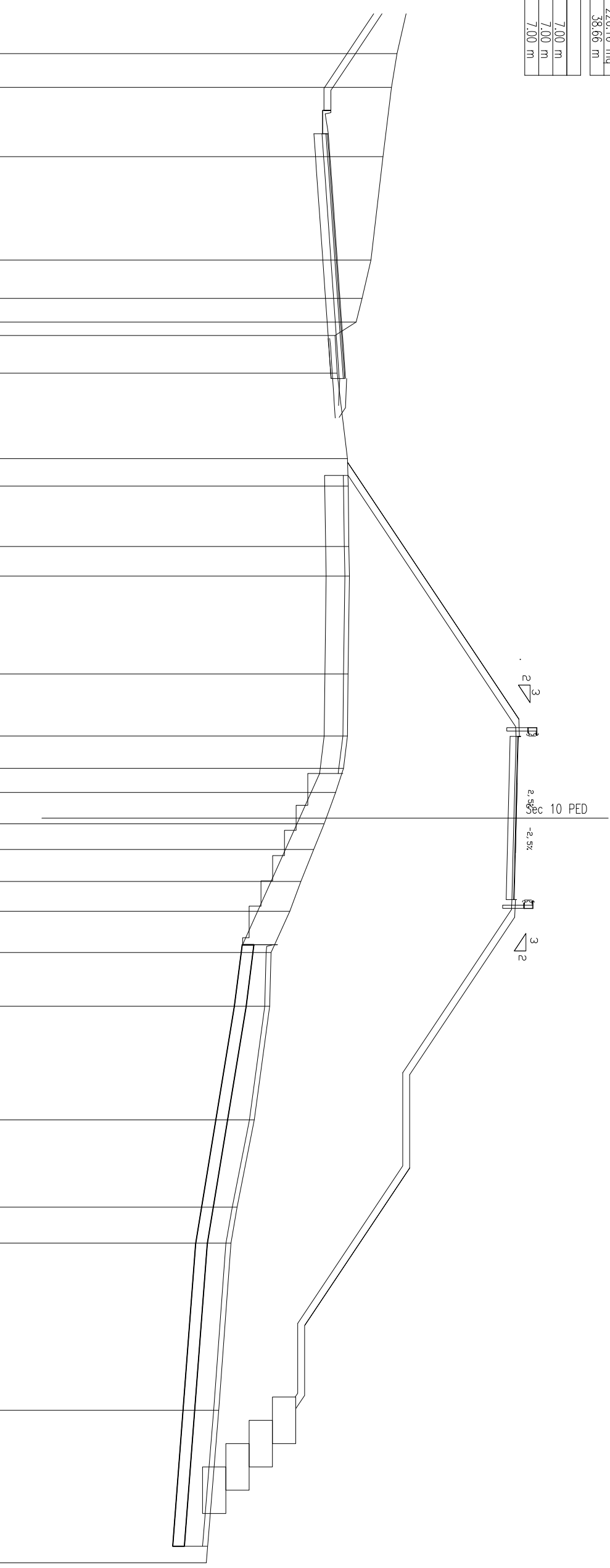
SEZIONE N. : 70.D  
 QI. PROGETTO : 332.24  
 DIST.PROG. : 1360.29  
 DIST.PREC. : 5.02  
 DIST.SUCC. : 1.96

SCALA 1:200

QI.RIF. 310.000

QUOTE TERRENO	327.12	326.89	326.52	326.00	325.62	325.37	324.46	324.56	325.00	325.03	325.06	325.08	325.02	325.00	324.82	324.49	324.09	324.00	323.54	323.00	322.52	321.72	321.66	321.00	320.26	320.00	322.86	319.47	318.94
DIST.PARZIALI TERRENO	1.45	2.97	4.44	1.64	1.01	0.88	1.62	3.67	1.18	2.59	1.27	4.20	2.65	1.39	1.04	1.10	1.10	1.38	1.28	1.77	2.30	4.88	3.74	1.54	7.17	6.54			
QUOTE PROGETTO									325.02																				
DIST.PARZIALI PROGETTO									10.78																				

332.21	331.98	332.23	331.96
30.75	2.75	2.75	0.75
331.82	331.80	332.05	332.04
0.75	0.42		
332.86	319.44	322.75	
3.00	8.71		



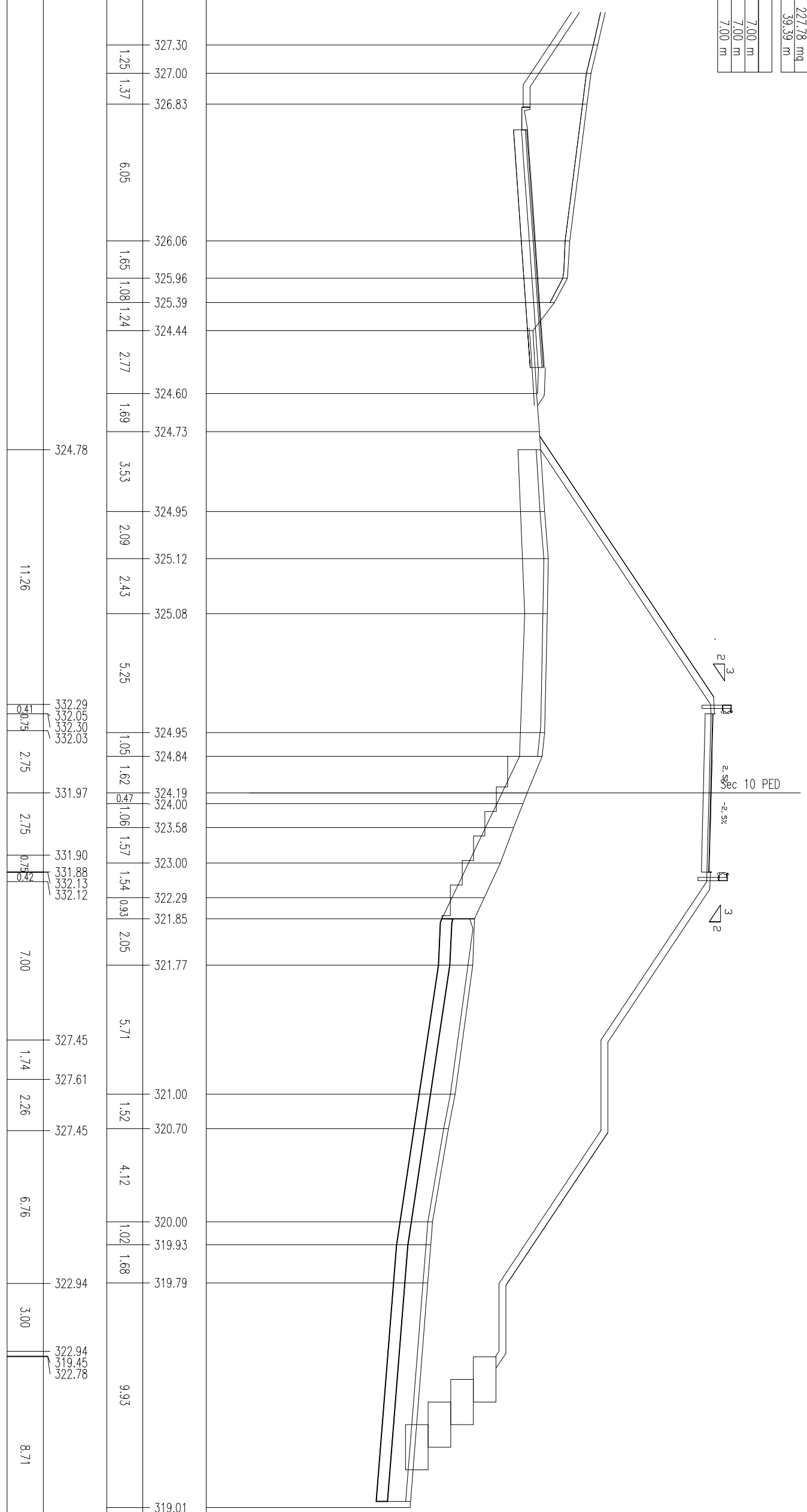
SCANI BONIFICHE SS 121 LOTTO 2A	
SCOLICO	55,53 m
BONIFICA	32,48 mq
GRADONATURA	7,96 m
AREA DI GRADONATURA	9,83 mq
MATERIALE DRENANTE	12,90 mq
RILEVATI SS 121 LOTTO 2A	
IN	53,36 m
RILEVATO	227,78 mq
TERRENO VEGETALE	39,39 m
SOVRASTI SS 121 LOTTO 2A	
USURA	7,00 m
BINDER	7,00 m
MISTO CEMENTATO	7,00 m

SEZIONE N. : 70E  
 QI. PROGETTO : 332.32  
 DIST. PROG. : 1362.25  
 DIST. PREC. : 1.96  
 DIST. SUCC. : 7.48

SCALA 1:200

QI.RIF. 310.000

QUOTE TERRENO	DIST. PARZIALI TERRENO		QUOTE PROGETTO		DIST. PARZIALI PROGETTO	
327.30	1.25	1.37	324.78	11.26	0.75	0.75
327.00						
326.83	6.05					
326.06	1.65					
325.96	1.08					
325.39	1.24					
324.44	2.77					
324.60	1.69					
324.73	3.53					
324.95	2.09					
325.12	2.43					
325.08	5.25					
324.95	1.05		332.29			
324.84	1.62		332.05			
324.19	0.47		332.30			
324.00	1.06		332.03			
323.58	1.57		331.97			
323.00	1.54		331.90			
322.29	0.93		331.88			
321.85	2.05		332.13			
321.77	5.71		332.12			
327.45	1.74		327.45			
327.61	2.26		327.61			
327.45	6.76		327.45			
322.94	3.00		322.94			
322.94			319.45			
322.78	8.71		322.78			
319.01			319.01			
314.95			314.95			







SCAVI BONIFICHE SS 121 LOTTO 2A	
SCOTICO	55,22 m
BONIFICA	32,24 mq
GRADONATURA	7,67 m
AREA DI GRADONATURA	8,56 mq
MATERIALE DRENANTE	12,52 mq
RILEVATI SS 121 LOTTO 2A	
INTI	53,33 m
RILEVATO	236,52 mq
TERRENO VEGETALE	40,14 m
SOVRAST. SS 121 LOTTO 2A	
USURA	7,00 m
BINDER	7,00 m
MISTO CEMENTATO	7,00 m

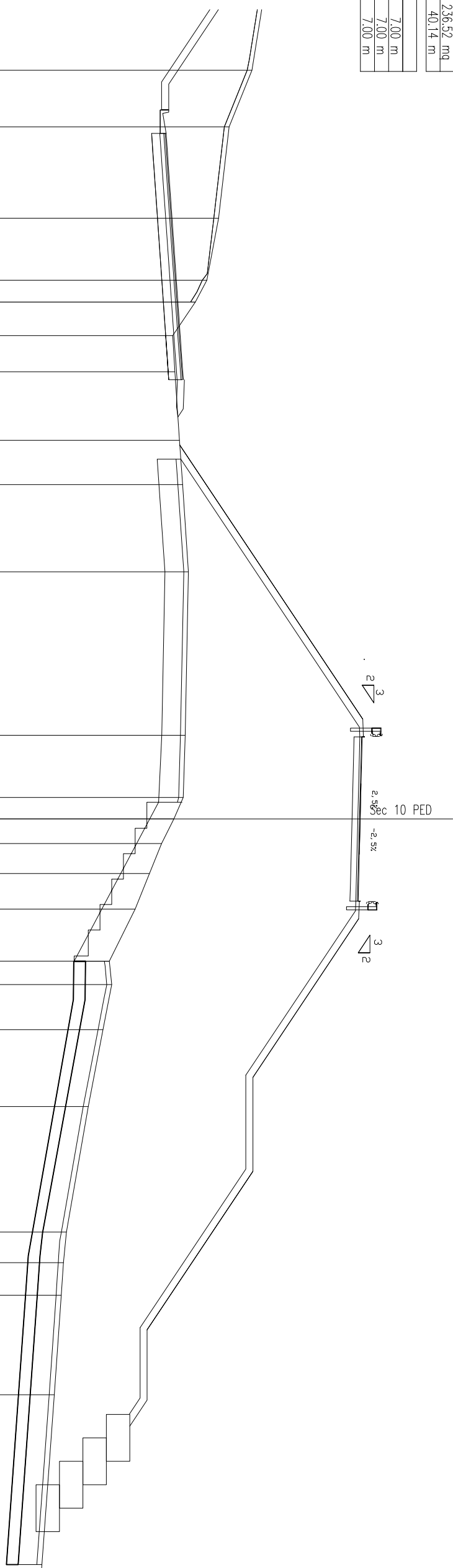
SEZIONE N. : 71  
 QT. PROGETTO : 332,59  
 DIST.PROG. : 1372,49  
 DIST.PREC. : 2,76  
 DIST.SUCC. : 2,41

SCALA 1:200

QT.RIF. 310,000

QUOTE TERRENO	327.98	327.00	326.55	326.06	325.56	324.59	324.69	324.88	325.02	325.27	325.13	325.05	324.65	324.13	323.60	323.00	321.90	322.00	321.63	321.00	320.07	319.94	319.84	319.55	319.01
DIST.PARZIALI TERRENO	2,41	3,89	2,64	0,93	1,43	1,54	2,92	1,89	3,71	6,97	2,65	0,92	1,05	1,27	1,52	2,22	1,00	1,92	3,28	5,35	1,30	1,39	4,25	7,42	
QUOTE PROGETTO	324.94																								
DIST.PARZIALI PROGETTO	11,43											8,73													

332.56  
 332.33  
 332.58  
 332.31  
 2,75  
 332.24  
 2,75  
 332.17  
 332.15  
 332.40  
 332.39  
 0,75  
 7,00  
 327.72  
 1,74  
 327.89  
 2,26  
 327.72  
 6,76  
 323.21  
 3,00  
 323.21  
 319.42  
 322.74  
 0,68  
 8,73  
 314.92



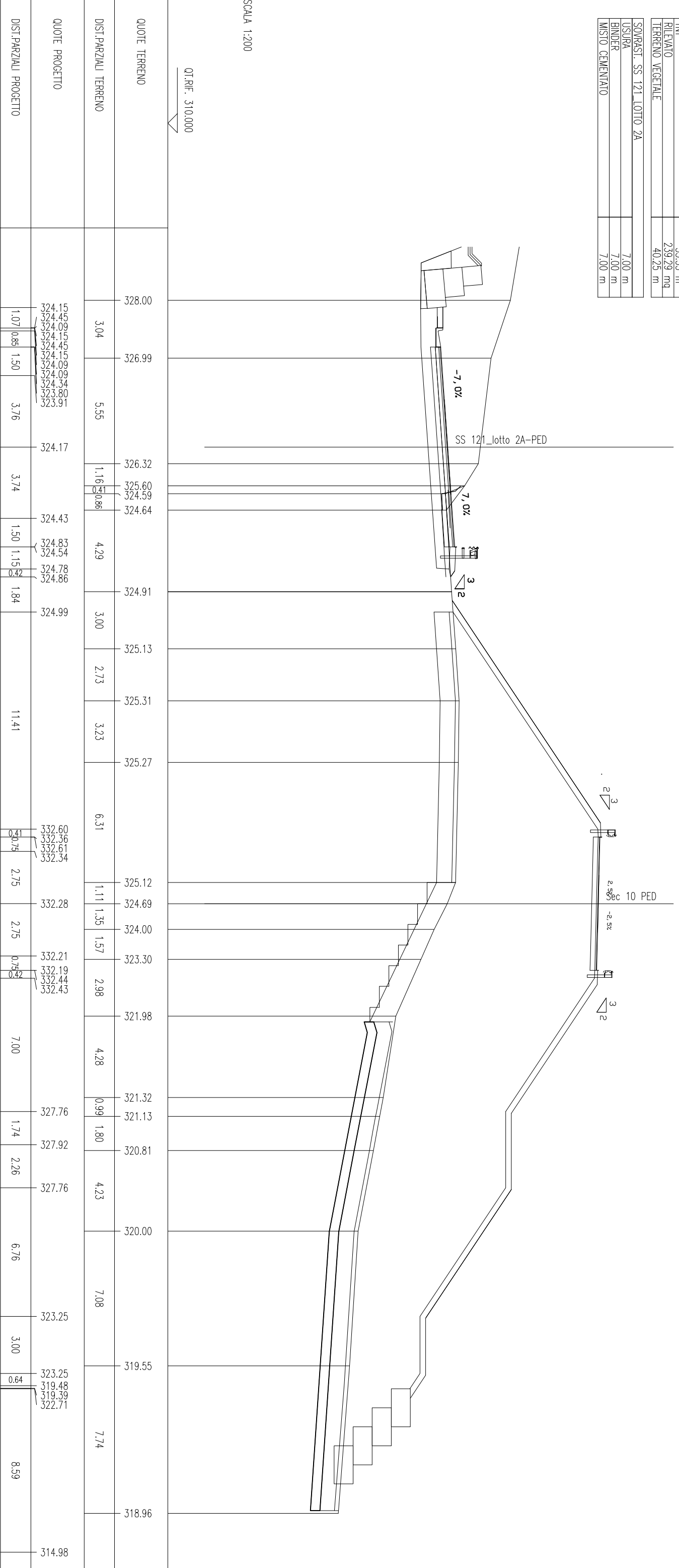
SCAVI BONIFICHE SS 121 LOTTO 2A	
SCOTICO	41.17 m
BONIFICA	31.93 mq
GRADONATURA	8.11 m
AREA DI GRADONATURA	9.51 mq
MATERIALE DRENANTE	12.83 mq
RILEVATI SS 121 LOTTO 2A	
TNT	53.33 m
RILEVATO	239.29 mq
TERRENO VEGETALE	40.25 m
SOVRAST. SS 121 LOTTO 2A	
USURA	7.00 m
BINDER	7.00 m
MISTO CEMENTATO	7.00 m

SEZIONE N. : 155A  
 QT. PROGETTO : 324.71  
 DIST.PROG. : 3084.44

SEZIONE N. : 71A  
 QT. PROGETTO : 332.63  
 DIST.PROG. : 1374.90  
 DIST.PREC. : 2.41  
 DIST.SUCC. : 7.96

SCALA 1:200

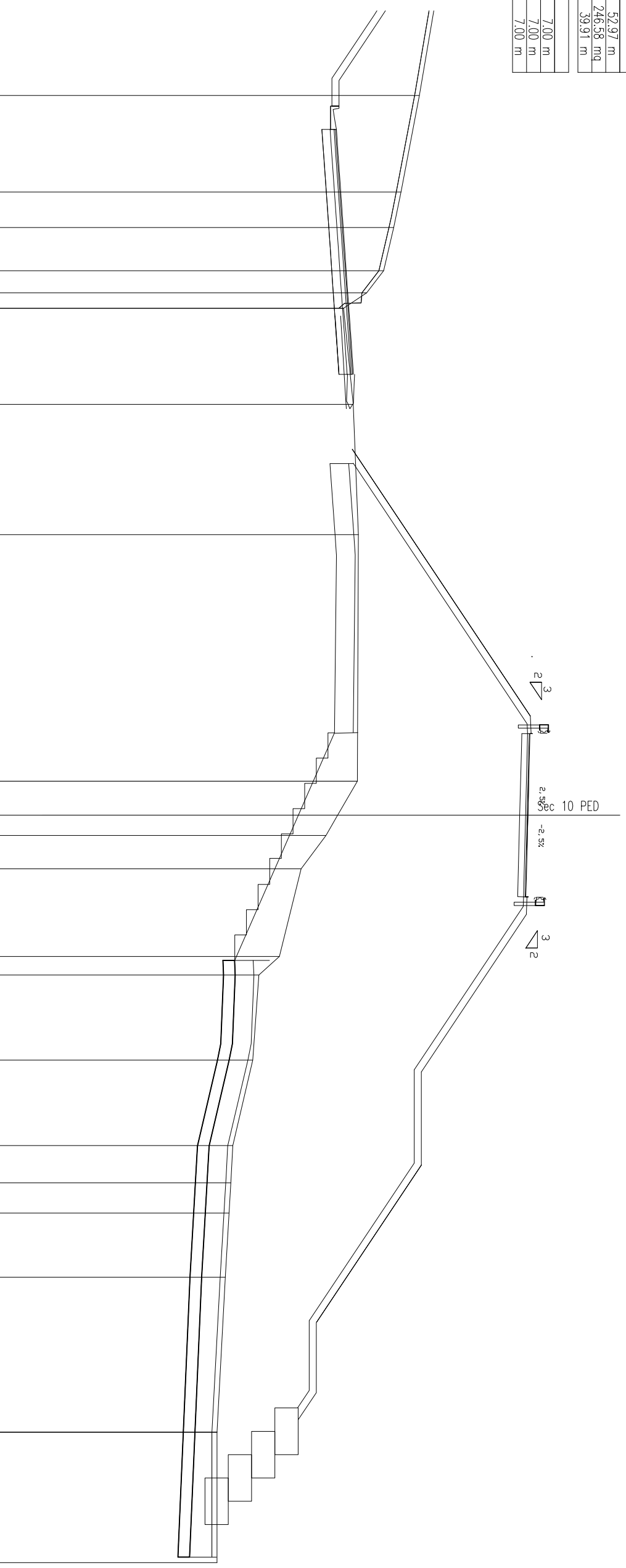
QT.RIF. 310.000



QUOTE TERRENO	328.00	326.99	326.32	325.60	324.59	324.64	324.91	325.13	325.31	325.27	325.12	324.69	324.00	323.30	321.98	321.32	321.13	320.81	320.00	319.55	318.96									
DIST.PARZIALI TERRENO	3.04	5.55	1.16	1.16	4.08	4.29	3.00	2.73	3.23	6.31	1.11	1.35	1.57	2.98	4.28	0.99	1.80	4.23	7.08	7.74										
QUOTE PROGETTO	324.15	324.45	324.09	324.15	324.45	324.09	324.34	323.80	323.91	324.17	324.43	324.83	324.54	324.78	324.86	324.99	325.13	325.31	325.27	325.12	324.69	324.00	323.30	321.98	321.32	321.13	320.81	320.00	319.55	318.96
DIST.PARZIALI PROGETTO	1.07	0.88	1.50	3.76	3.74	1.50	1.15	1.84	11.41	2.75	2.75	0.75	7.00	1.74	2.26	6.76	3.00	0.64	8.59											

SCAVI BONIFICHE SS 121 LOTTO 2A	
SIERRO	0.01 mq
SCOTICO	49.78 m
BONIFICA	29.76 mq
GRADONATURA	10.65 m
AREA DI GRADONATURA	16.21 mq
MATERIALE DRENANTE	12.81 mq
RILEVATI SS 121 LOTTO 2A	
TINTE	52.97 m
RILEVATO	246.58 mq
TERRENO VEGETALE	39.91 m
SOVRAST. SS 121 LOTTO 2A	
USURA	7.00 m
BINDER	7.00 m
MISTO CEMENTATO	7.00 m

SEZIONE N. : 71.B  
 QT. PROGETTO : 332.66  
 DIST.PROG. : 1382.86  
 DIST.PREC. : 7.96  
 DIST.SUCC. : 3.24



SCALA 1:200

QT.RIF. 310.000

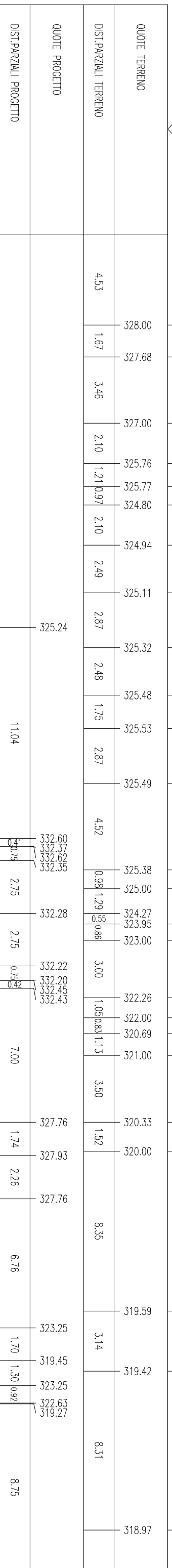
QUOTE TERRENO	328.64	328.00	327.21	326.90	326.47	325.74	324.75	325.17	325.39	325.34	324.50	324.00	322.93	322.00	321.12	320.86	320.00	319.91	319.84	319.68	323.28	323.28	322.78	319.32	319.32
DIST.PARZIALI TERRENO	3.77	4.13	1.52	1.86	0.95	0.96	4.12	5.59	10.57	1.46	0.87	1.43	3.75	0.80	3.65	3.66	1.60	1.30	2.75	6.65	3.00	0.75	8.75		
QUOTE PROGETTO																									
DIST.PARZIALI PROGETTO									11.18		2.75	2.75	0.75	7.00		1.74	2.26		6.76						

SCAVI BONIFICHE SS 121 LOTTO 2A	
SCOTICO	46.50 m
BONIFICA	28.93 mq
GRADONATURA	11.83 m
AREA DI GRADONATURA	19.36 mq
MATERIALE DRENANTE	12.97 mq
RILEVATI SS 121 LOTTO 2A	
INI	53.24 m
RILEVATO	250.47 mq
TERRENO VEGETALE	39.95 m
SOVRAST. SS 121 LOTTO 2A	
USURA	7.00 m
BINDER	7.00 m
MISTO CEMENTATO	7.00 m

SEZIONE N. : 71.C  
 QT. PROGETTO : 332.63  
 DIST.PROG. : 1386.10  
 DIST.PREC. : 3.24  
 DIST.SUCC. : 3.39

SCALA 1:200

QT.RIF. 310.000



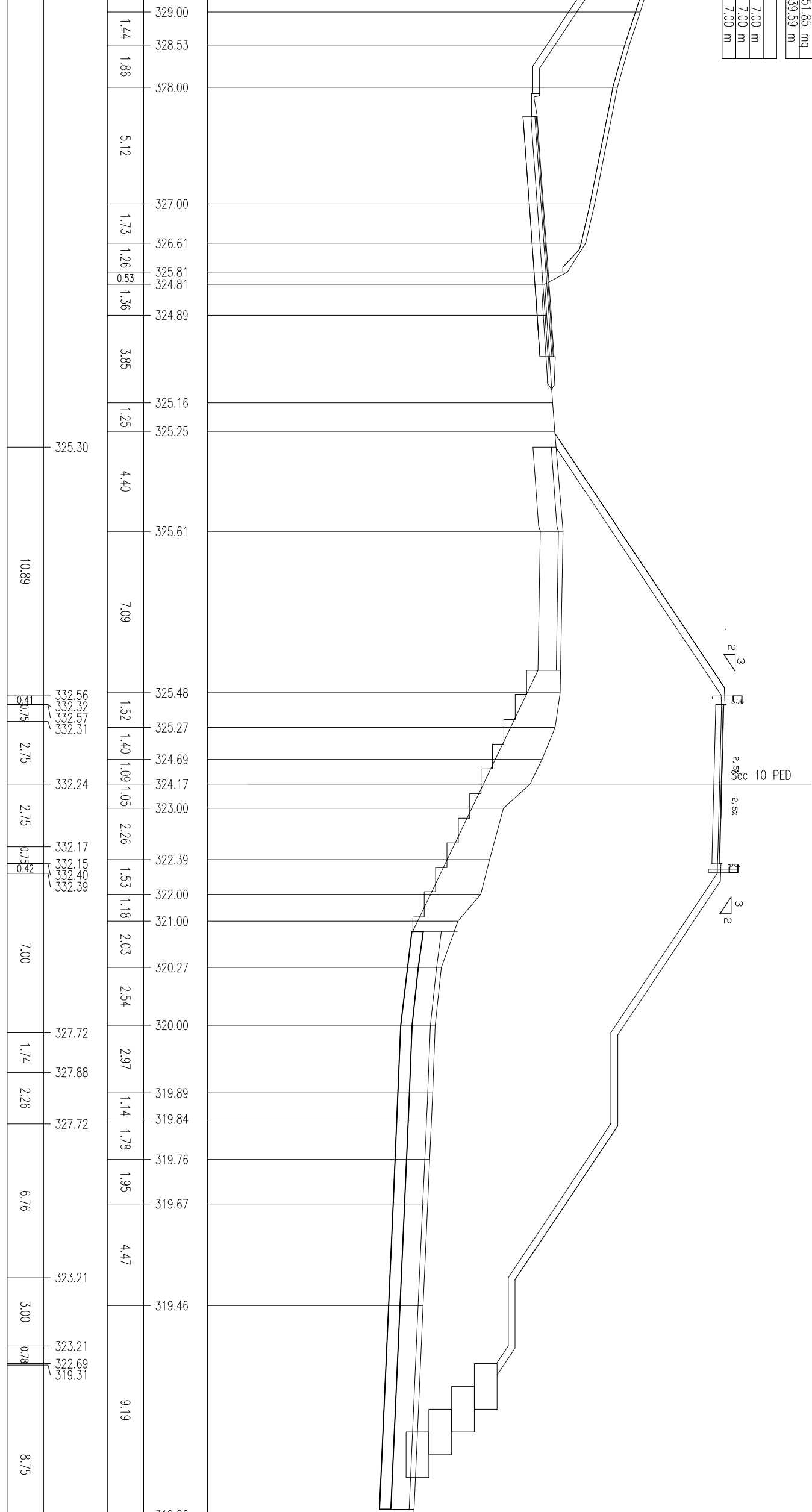
SCAVI BONIFICHE SS 121_LOTTO 2A	
SCOTICO	51.88 m
BONIFICA	28.19 mq
GRADONATURA	12.71 m
AREA DI GRADONATURA	22.32 mq
MATERIALE DRENANTE	12.70 mq
RILEVATI SS 121_LOTTO 2A	
TN1	52.36 m
RILEVATO	251.85 mq
TERRENO VEGETALE	39.59 m
SOVRAST. SS 121_LOTTO 2A	
USURA	7.00 m
BINDER	7.00 m
MISTO CEMENTATO	7.00 m

SEZIONE N. : 71.D  
 QT. PROGETTO : 332.59  
 DIST.PROG. : 1389.49  
 DIST.PREC. : 3.39  
 DIST.SUCC. : 2.83

SCALA 1:200

QT.RIF. 310.000

QUOTE TERRENO	329.00	328.53	328.00	327.00	326.61	325.81	324.81	324.89	325.16	325.25	325.61	325.48	325.27	324.69	324.17	323.00	322.39	322.00	321.00	320.27	320.00	327.72	327.88	327.72	323.21	323.21	322.69	319.31	319.06					
DIST.PARZIALI TERRENO	1.44	1.86	5.12	1.73	1.26	1.53	1.36	3.85	1.25	4.40	7.09	1.52	1.40	1.09	1.05	2.26	1.53	1.18	2.03	2.54	2.97	1.74	2.26	6.76	3.00	0.78	8.75							
QUOTE PROGETTO	325.30																332.56	332.32	332.57	332.31	332.17	332.15	332.40	332.39										
DIST.PARZIALI PROGETTO	10.89																0.75	0.75	2.75	2.75	0.75	0.75	7.00	1.74	2.26	6.76	3.00	0.78	8.75					



SCAM. BONIFICHE SS 121_LOTT0 2A	
SCOTICO	34.63 m
BONIFICA	27.74 mq
GRADONATURA	12.80 m
AREA DI GRADONATURA	21.77 mq
MATERIALE DRENANTE	12.53 mq
RILEVATI SS 121_LOTT0 2A	
INI	51.57 m
RILEVATO	249.91 mq
TERRENO VEGETALE	39.24 m
SOVRAST. SS 121_LOTT0 2A	
USURA	6.79 m
BINDER	6.79 m
MISTO CEMENTATO	6.79 m

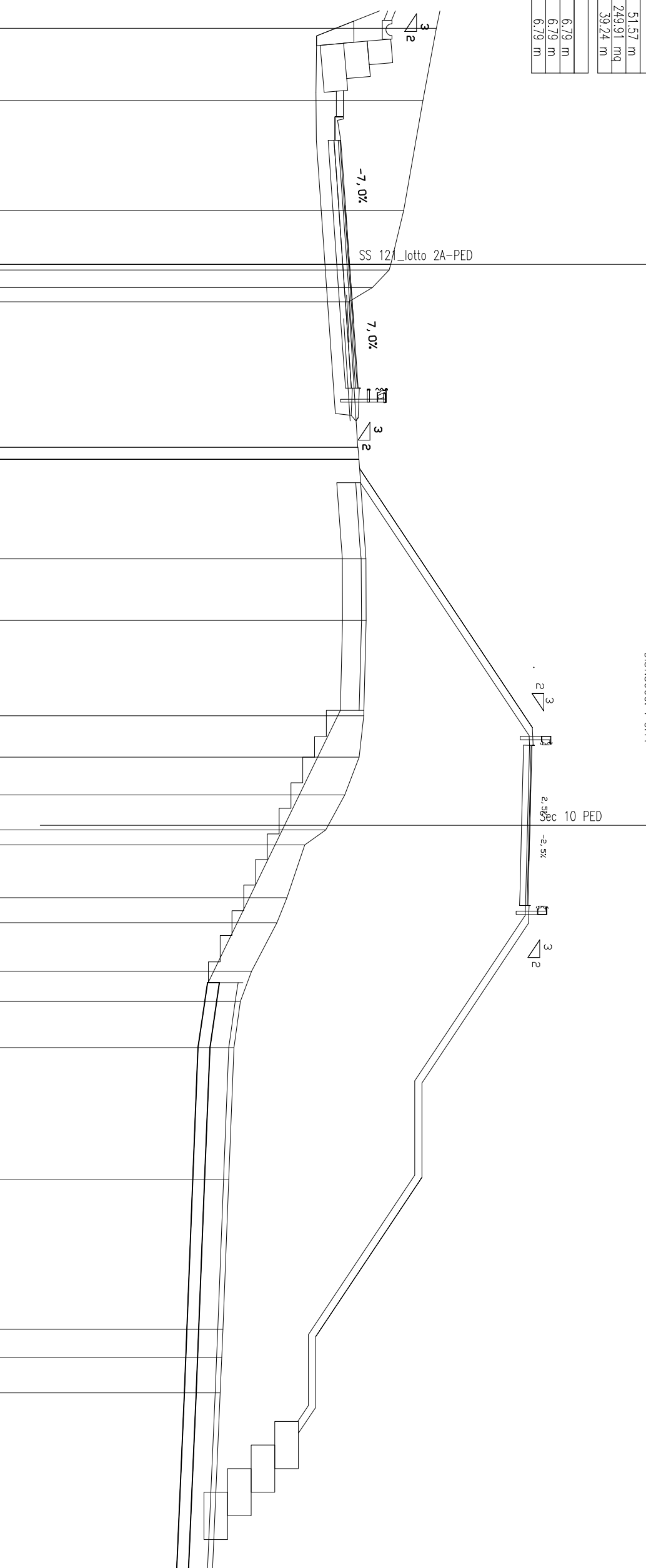
SEZIONE N. : 156  
 QT. PROGETTO : 324.89  
 DIST.PROG. : 3099.43

SEZIONE N. : 72  
 QT. PROGETTO : 332.53  
 DIST.PROG. : 1392.32  
 DIST.PREC. : 2.83  
 DIST.SUCC. : 8.11

SCALA 1:200

QT.RIF. 310.000

QUOTE TERRENO	DIST.PARZIALI TERRENO	QUOTE PROGETTO	DIST.PARZIALI PROGETTO
328.57	3.06	326.35	2.89
328.00	4.65	324.34	1.07
327.19	2.29	324.64	0.85
326.64	0.75	324.28	1.50
326.57	0.60	324.34	3.76
325.86	6.16	324.64	3.74
324.86	0.50	324.28	1.50
325.24	4.22	325.01	1.15
325.25	2.61	324.72	2.61
325.29	4.04	324.96	10.71
325.59	1.75	325.17	2.61
325.60	1.60	325.35	2.66
325.50	1.29	332.50	2.66
325.30	2.23	332.27	0.73
324.69	1.06	332.52	0.42
323.99	2.07	332.25	7.00
323.89	1.28	332.18	1.74
323.00	1.95	332.11	2.26
322.24	5.58	332.10	6.76
321.82	6.35	332.35	3.00
320.74	1.19	332.33	0.67
320.27	1.51	327.66	8.75
320.00	7.82	327.83	
319.78		327.66	
319.54		323.15	
319.48		323.15	
319.42		322.70	
319.08		319.32	
		314.82	



SCAMI BONIFICHE SS 121 LOTTO 2A	
SCOTICO	31,54 m
BONIFICA	25,40 mq
GRADONATURA	14,27 m
AREA DI GRADONATURA	21,82 mq
MATERIALE DRENANTE	12,10 mq
RILEVATI SS 121 LOTTO 2A	
INT	49,83 m
RILEVATO	240,26 mq
TERRENO VEGETALE	38,03 m
SOVRASTI SS 121 LOTTO 2A	
USURA	6,18 m
BINDER	6,18 m
MISTO CEMENTATO	6,18 m

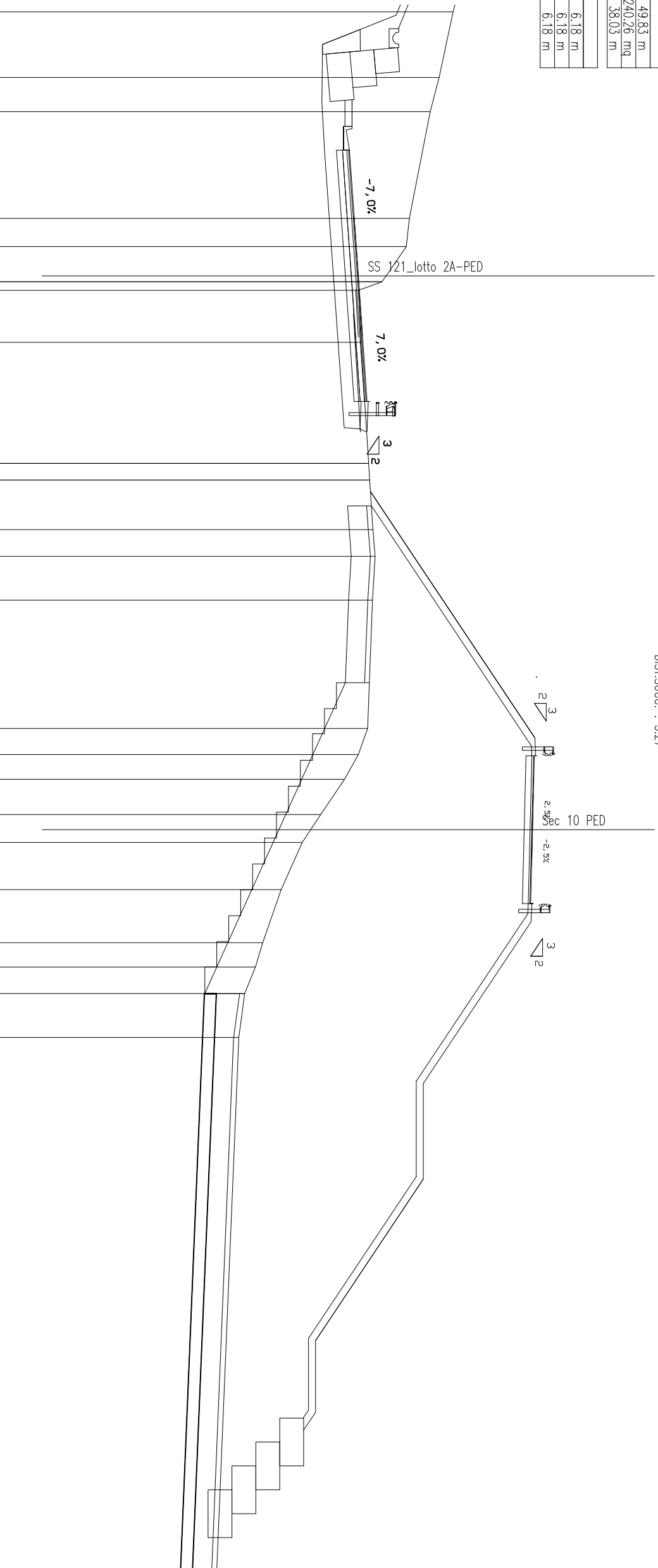
SEZIONE N. : P10  
 QT. PROGETTO : 324,99  
 DIST.PROG. : 3107,32

SEZIONE N. : 73  
 QT. PROGETTO : 332,28  
 DIST.PROG. : 1400,43  
 DIST.PREC. : 8,11  
 DIST.SUCC. : 5,27

SCALA 1:200

QT.RIF. 310,000

QUOTE TERRENO	328.96	328.38	328.00	327.13	327.00	325.99	325.11	325.42	325.61	325.59	325.38	325.00	324.42	323.42	321.77	321.00	320.25	320.00	327.42	327.58	327.42	322.91	322.91	319.07			
DIST.PARZIALI TERRENO	2.74	1.44	4.46	1.17	1.47	2.18	5.06	0.70	1.12	1.82	5.37	1.09	1.47	0.64	1.97	2.21	1.02	1.84									
QUOTE PROGETTO	326.58	324.44	324.74	324.38	324.44	324.74	324.44	324.38	324.63	324.09	324.19	324.45	324.72	325.11	324.82	325.06	325.34	325.54	332.24	332.01	332.26	331.99	331.93	331.87	331.85	332.10	332.09
DIST.PARZIALI PROGETTO	3.58	1.07	0.85	1.50	3.76	3.75	1.50	1.15	3.09	10.04	0.4	0.88	2.41	2.41	0.68	0.42	7.00	1.74	2.26	6.76	3.00	8.75					

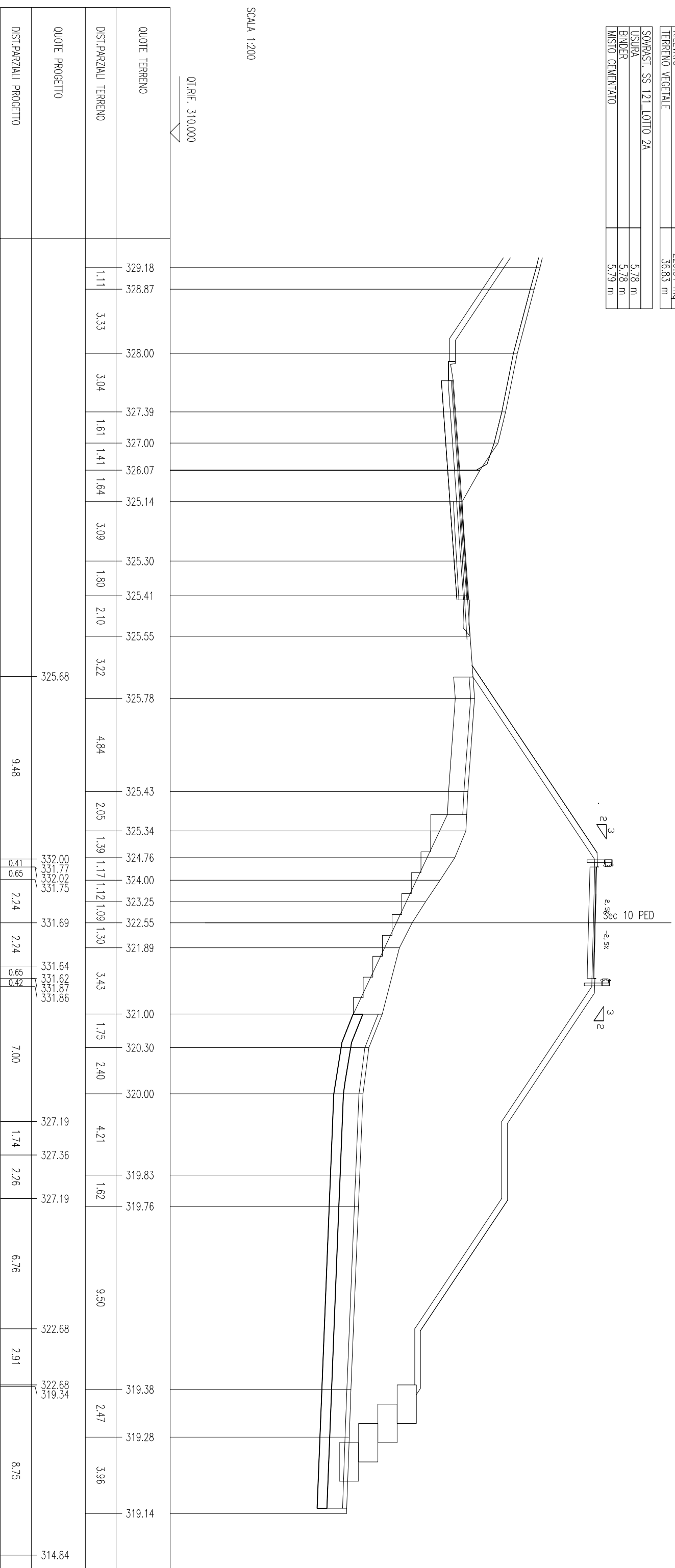


SCAVI BONIFICHE SS 121 LOTTO 2A	
SCOTICO	44.58 m
BONIFICA	26.15 mq
GRADONATURA	11.44 m
AREA DI GRADONATURA	13.92 mq
MATERIALE DRENANTE	12.82 mq
RILEVATI SS 121 LOTTO 2A	
INI	53.10 m
RILEVATO	229.31 mq
TERRENO VEGETALE	36.83 m
SOVRAST. SS 121 LOTTO 2A	
USURA	5.78 m
BINDER	5.78 m
MISTO CEMENTATO	5.79 m

SEZIONE N. : 73A  
 QI. PROGETTO : 332.05  
 DIST.PROG. : 1405.71  
 DIST.PREC. : 5.27  
 DIST.SUCC. : 7.47

SCALA 1:200

QI.RIF. 310.000





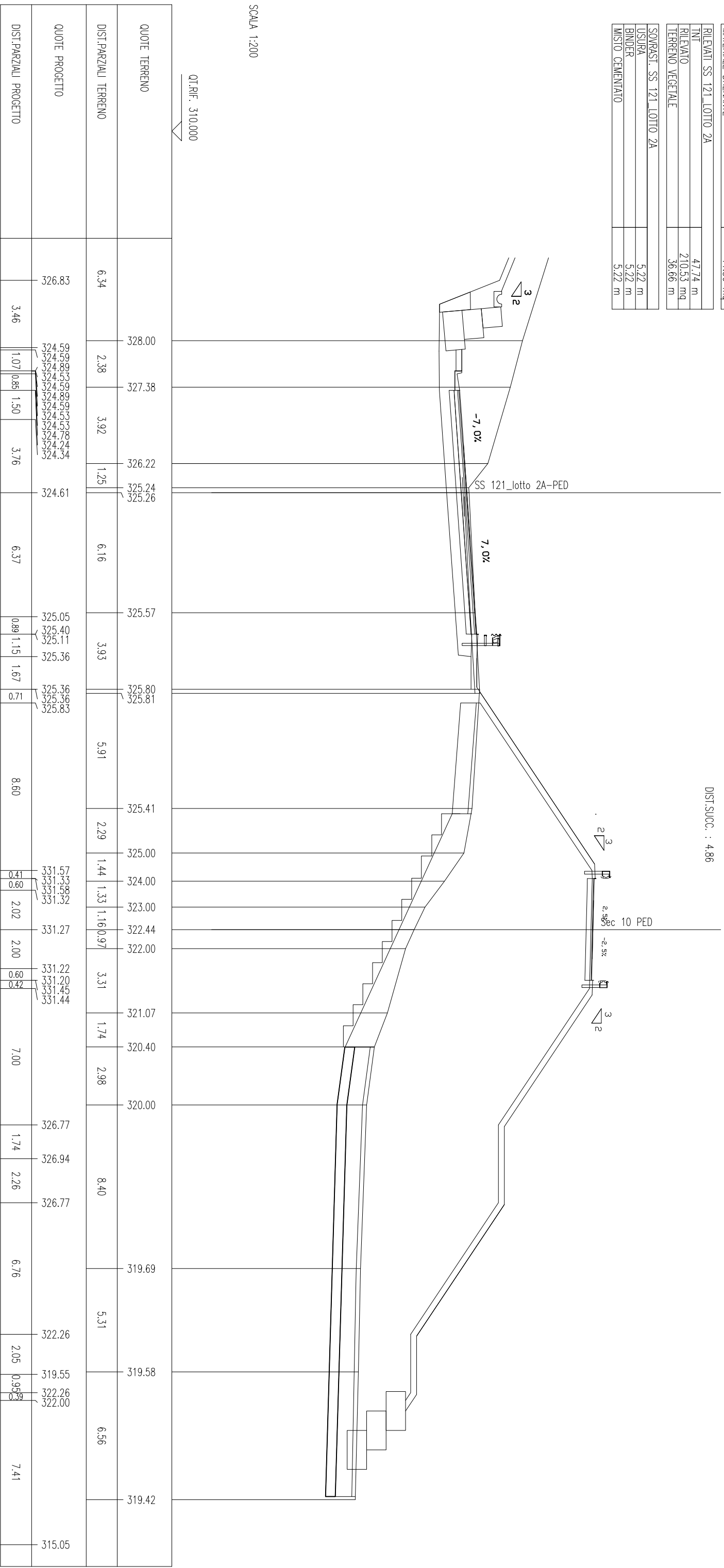
SCANI BONIFICHE SS 121 LOTTO 2A	
SCOTICO	28,75 m
BONIFICA	22,62 mq
GRADONATURA	13,18 m
AREA DI GRADONATURA	17,44 mq
MATERIALE DRENANTE	11,56 mq
RILEVATI SS 121 LOTTO 2A	
INT	47,74 m
RILEVATO	210,53 mq
TERRENO VEGETALE	36,66 m
SOVRASTI SS 121 LOTTO 2A	
USURA	5,22 m
BUNDER	5,22 m
MISTO CEMENTIATO	5,22 m

SEZIONE N. : 157  
 QT. PROGETTO : 325.15  
 DIST.PROG. : 3119.43

SEZIONE N. : 74  
 QT. PROGETTO : 331.62  
 DIST.PROG. : 1413.18  
 DIST.PREC. : 7.47  
 DIST.SUCC. : 4.86

SCALA 1:200

QT.RIF. 310.000



QUOTE TERRENO	DIST.PARZIALI TERRENO	QUOTE PROGETTO	DIST.PARZIALI PROGETTO
328.00	6.34	326.83	3.46
327.38	2.38	324.59	1.07
326.22	3.92	324.59	0.85
325.24	1.25	324.89	1.50
325.26	6.16	324.59	3.76
325.57	3.93	324.61	6.37
325.80	5.91	325.05	0.89
325.81	2.29	325.40	1.15
325.41	1.44	325.11	1.67
325.00	1.33	325.36	0.71
324.00	1.16	325.36	8.60
323.00	0.97	325.83	0.4
322.44	3.31	331.57	0.8
322.00	1.74	331.33	2.02
321.07	2.98	331.58	2.00
320.40	8.40	331.32	0.60
320.00	5.31	331.27	0.42
319.69	6.56	331.22	7.00
319.58		331.20	1.74
319.42		331.45	2.26
		331.44	6.76
		322.26	2.05
		319.55	0.95
		322.00	7.41
		315.05	



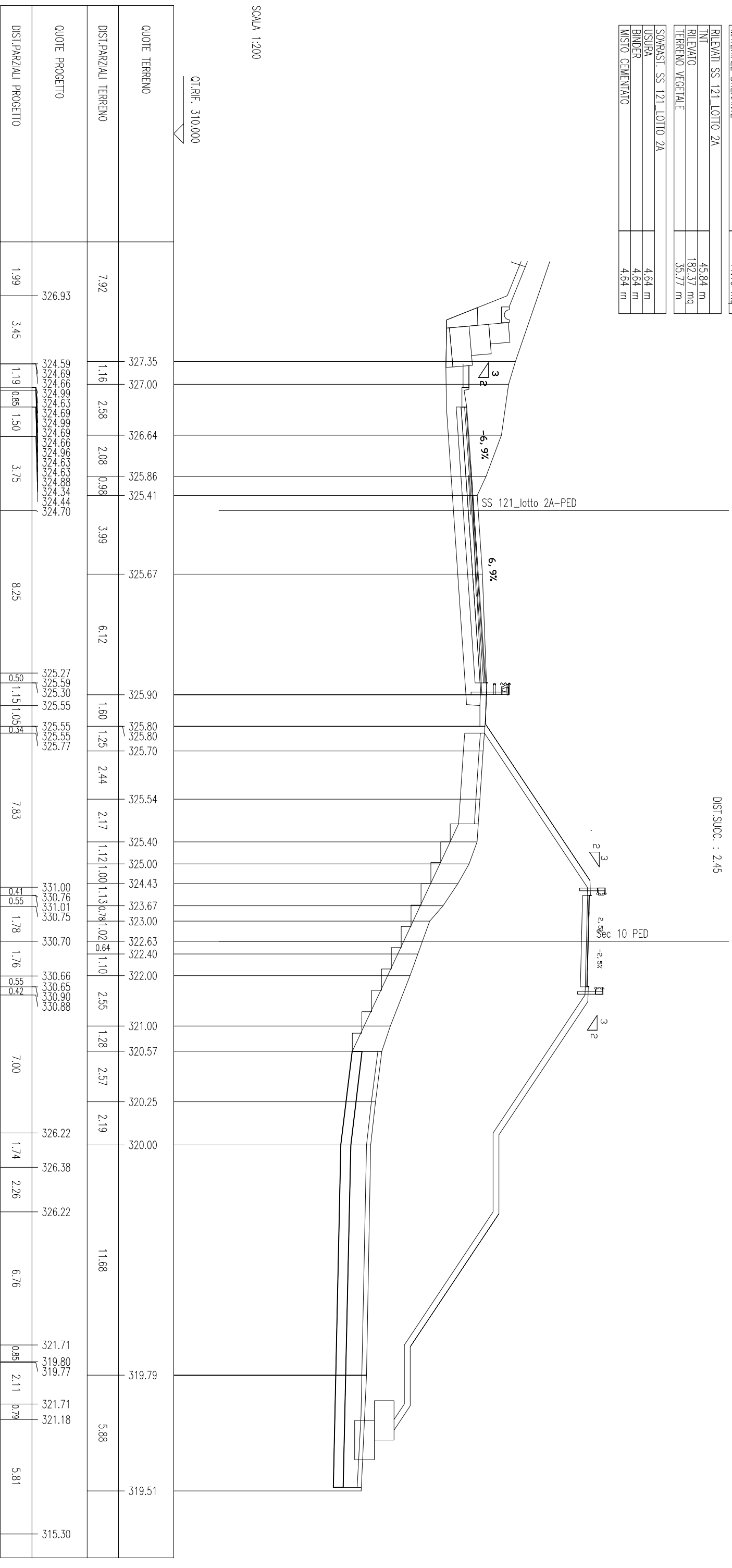
SCAVI BONIFICHE SS 121 LOTTO 2A	
SCOTICO	26.73 m
BONIFICA	21.47 mq
GRADONATURA	12.74 m
AREA DI GRADONATURA	16.58 mq
MATERIALE DRENANTE	11.10 mq
RILEVATI SS 121 LOTTO 2A	
INTI	45.84 m
RILEVATO	182.37 mq
TERRENO VEGETALE	35.77 m
SOVRAST. SS 121 LOTTO 2A	
USURA	4.64 m
BINDER	4.64 m
MISTO CEMENTATO	4.64 m

SEZIONE N. : P2D  
 Q1. PROGETTO : 325.24  
 DIST.PROG. : 3127.13

SEZIONE N. : 75  
 Q1. PROGETTO : 331.06  
 DIST.PROG. : 1420.96  
 DIST.PREC. : 2.91  
 DIST.SUCC. : 2.45

SCALA 1:200

Q1.RIF. 310.000

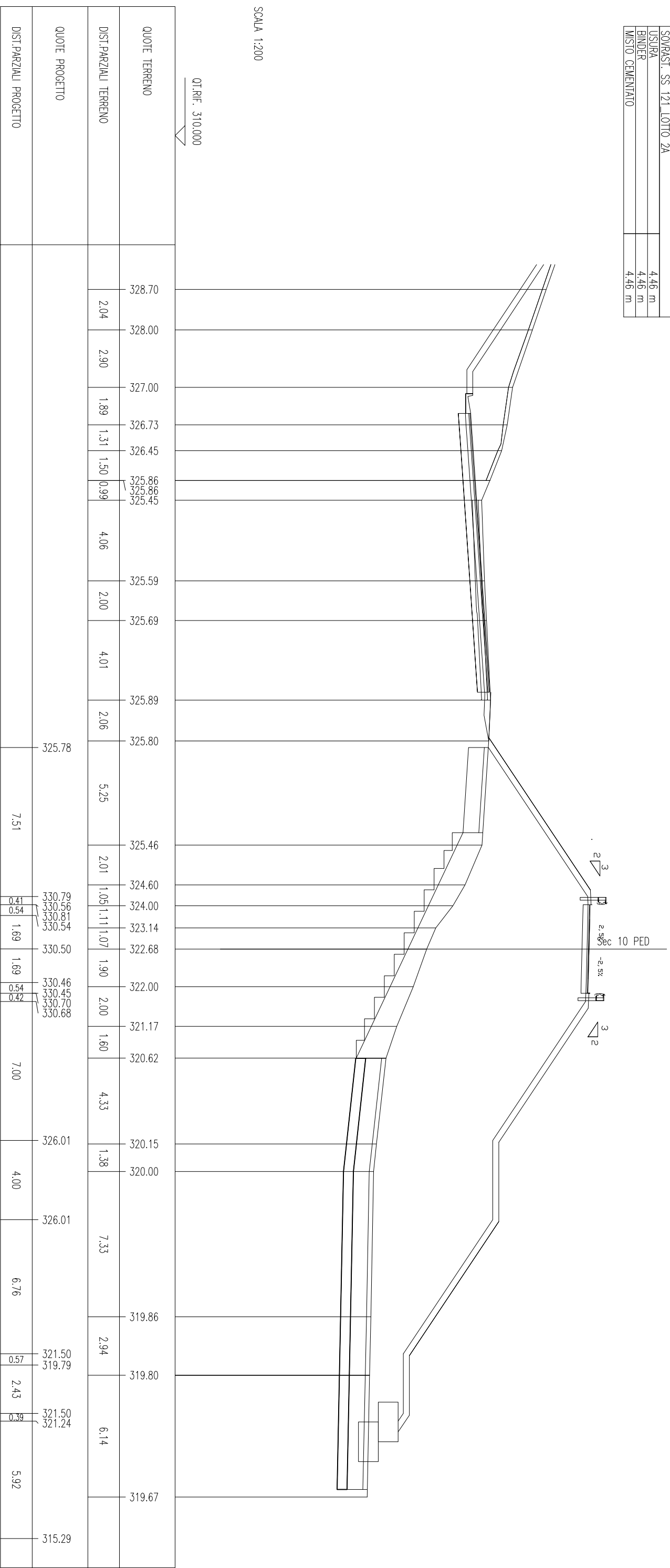


SCAMI BONIFEGHE SS 121 LOTTO 2A	
SCOTICO	41.66 m
BONIFCA	20.85 mq
GRADONATURA	12.57 m
AREA DI GRADONATURA	16.99 mq
MATERIALE DRENANTE	10.89 mq
RILEVATI SS 121 LOTTO 2A	
INT	45.04 m
RILEVATO	172.18 mq
TERRENO VEGETALE	34.98 m
SOVRAST. SS 121 LOTTO 2A	
USURA	4.46 m
BINDER	4.46 m
MISTO CEMENTATO	4.46 m

SEZIONE N. : 75A  
 QT. PROGETTO : 330.85  
 DIST.PROG. : 1423.41  
 DIST.PREC. : 2.45  
 DIST.SUCC. : 9.86

SCALA 1:200

QT.RIF. 310.000




SCAVI BONIFICHE SS 121 LOTTO 2A	
SCOTICO	24.51 m
BONIFICA	19.88 mq
GRADONATURA	10.34 m
AREA DI GRADONATURA	13.13 mq
MATERIALE DRENANTE	10.06 mq
RILEVATI SS 121 LOTTO 2A	
INI	41.79 m
RILEVATO	133.11 mq
TERRENO VEGETALE	33.25 m
SOVRAST. SS 121 LOTTO 2A	
USURA	4.00 m
BINDER	4.00 m
MISTO CEMENTATO	4.00 m

SEZIONE N. : 158  
 QT. PROGETTO : 325.40  
 DIST.PROG. : 3139.43

SEZIONE N. : 75.B  
 QT. PROGETTO : 329.93  
 DIST.PROG. : 1433.26  
 DIST.PREC. : 9.86  
 DIST.SUCC. : 3.63

SCALA 1:200

QT.RIF. 310.000



QUOTE TERRENO	328.74	327.49	326.96	325.97	325.61	325.79	325.71	325.81	325.94	325.91	325.80	325.41	325.00	323.77	323.00	322.00	321.39	320.98	320.91	320.00	319.95	319.76															
DIST.PARZIALI TERRENO	4.59	2.86	1.09	1.19	2.15	1.76	1.17	2.39	2.60	1.38	1.96	1.09	2.89	1.53	2.12	1.53	2.51	1.73	1.15	1.09	7.69	2.68	8.95														
QUOTE PROGETTO	329.17	327.94	327.13	324.59	324.66	324.89	325.19	324.83	324.89	325.19	324.89	324.83	324.83	325.08	324.54	324.63	325.36	325.68	325.39	325.63	325.93	325.81	329.86	329.63	329.88	329.61	329.57	329.54	329.53	329.78	329.76	321.39	320.98	320.91	320.00	319.95	319.76
DIST.PARZIALI PROGETTO	1.99	3.45	1.07	0.85	1.50	3.75	8.25	0.50	1.15	1.05	1.26	6.07	0.74	0.50	1.51	1.49	0.42	0.42	0.42	0.42	7.00	1.74	2.26	5.81	0.95	3.00	0.38	0.38	4.42	315.38							

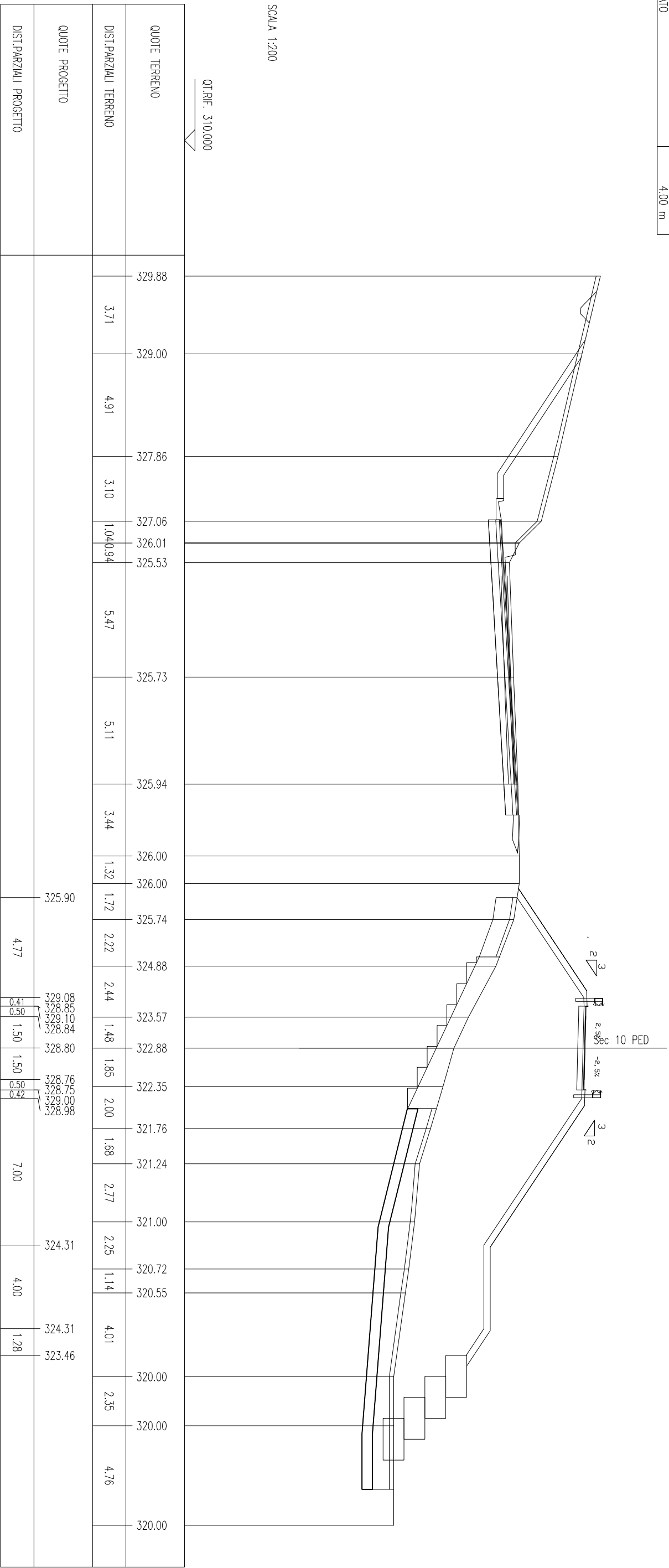


SCAVI BONIFICHE SS 121 LOTTO 2A	
SCOTICO	45.11 m
BONIFICA	15.95 mq
GRADONATURA	8.04 m
AREA DI GRADONATURA	8.86 mq
MATERIALE DRENANTE	9.11 mq
RILEVATI SS 121 LOTTO 2A	
INI	38.29 m
RILEVATO	95.94 mq
TERRENO VEGETALE	21.52 m
SOVRAST. SS 121 LOTTO 2A	
USURA	4.00 m
BINDER	4.00 m
MISTO CEMENTATO	4.00 m

SEZIONE N. : 76A  
 QT. PROGETTO : 329.15  
 DIST.PROG. : 1441.10  
 DIST.PREC. : 4.21  
 DIST.SUCC. : 6.30

SCALA 1:200

QT.RIF. 310.000





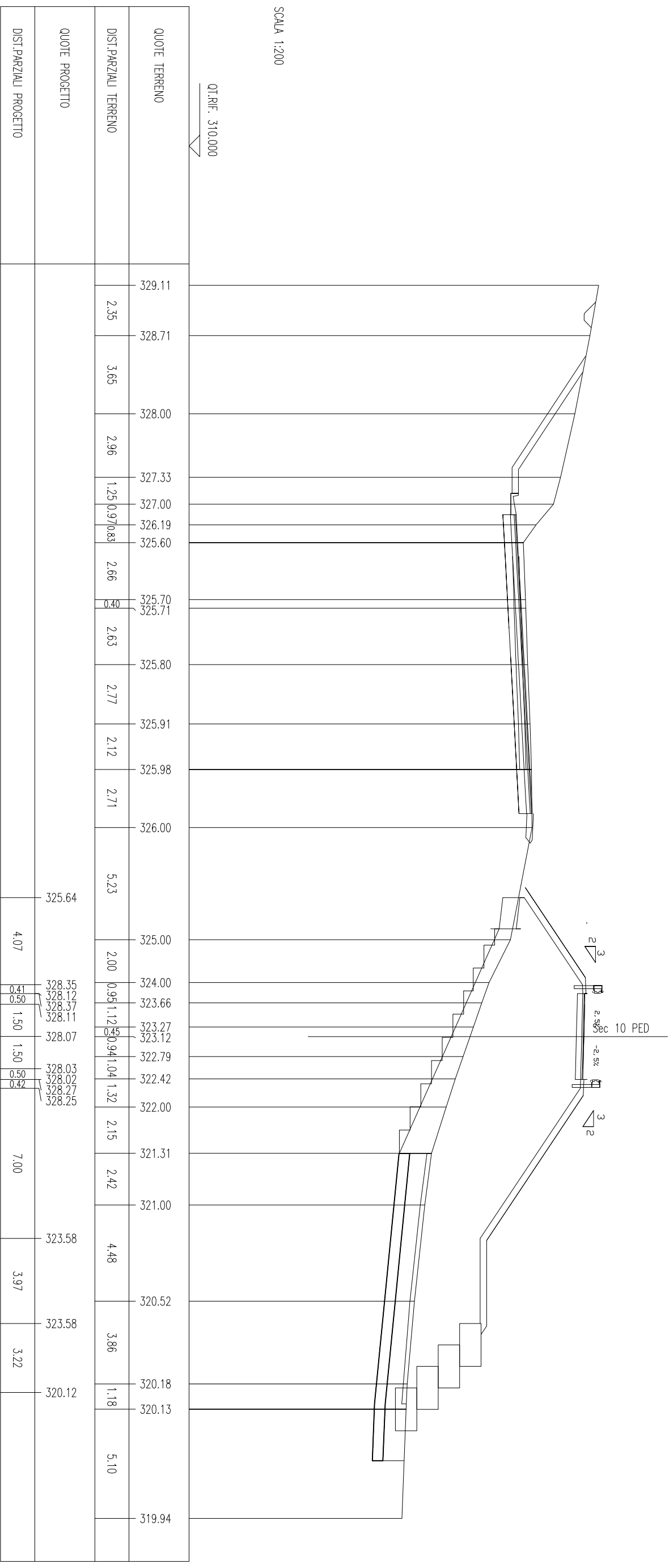


SCAVI BONIFICHE SS 121 LOTTO 2A	
SCOTICO	11.70 m
BONIFICA	12.10 mq
GRADONATURA	11.46 m
AREA DI GRADONATURA	11.81 mq
MATERIALE DRENANTE	7.17 mq
RILEVATI SS 121 LOTTO 2A	
INI	30.29 m
RILEVATO	76.56 mq
TERRENO VEGETALE	19.13 m
SOVRAST. SS 121 LOTTO 2A	
USURA	4.00 m
BINDER	4.00 m
MISTO CEMENTATO	4.00 m

SEZIONE N. : 77A  
 QI. PROGETTO : 328.42  
 DIST.PROG. : 1448.46  
 DIST.PREC. : 1.05  
 DIST.SUCC. : 6.69

SCALA 1:200

QI.RIF. 310.000



QUOTE TERRENO	329.11	328.71	328.00	327.33	327.00	326.19	325.60	325.70	325.71	325.80	325.91	325.98	326.00	325.64	325.00	324.00	323.66	323.27	323.12	322.79	322.42	322.00	321.31	321.00	320.52	320.18	320.13	319.94	
DIST.PARZALI TERRENO	2.35	3.65	2.96	1.25	0.97	0.83	2.66	0.40	2.63	2.77	2.12	2.71	5.23	2.00	0.95	1.12	0.94	1.04	1.32	2.15	2.42	4.48	3.86	1.18	5.10				
QUOTE PROGETTO														4.07	0.50	0.50	1.50	1.50	0.50	0.42		7.00		3.97	3.22				
DIST.PARZALI PROGETTO														4.07	0.50	0.50	1.50	1.50	0.50	0.42		7.00		3.97	3.22				

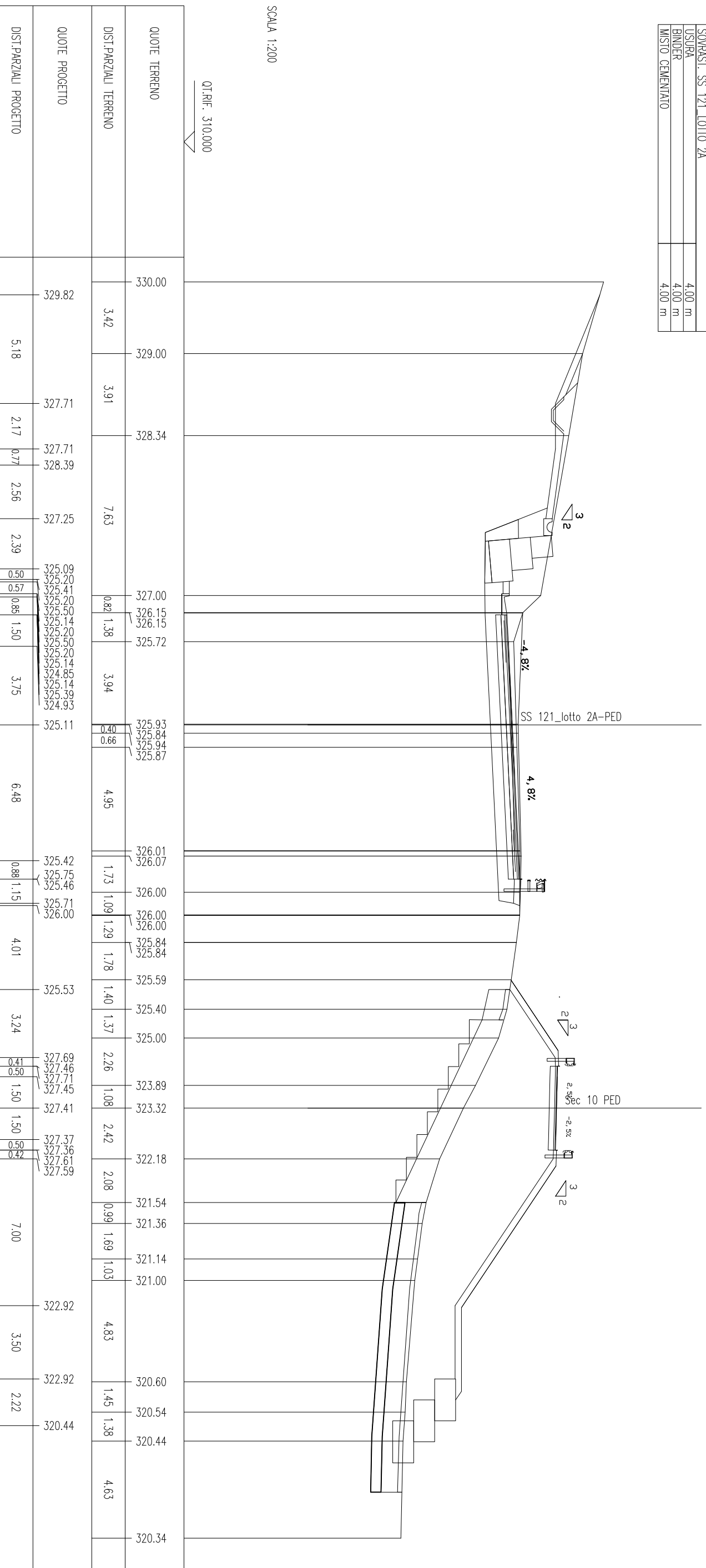
SCAVI BONIFICHE SS 121 LOTTO 2A	
SCOTICO	15,27 m
BONIFICA	12,14 mq
GRADONATURA	9,64 m
AREA DI GRADONATURA	12,70 mq
MATERIALE DRENANTE	6,91 mq
RILEVATI SS 121 LOTTO 2A	
INT	29,22 m
RILEVATO	59,28 mq
TERRENO VEGETALE	18,14 m
SOPRAST. SS 121 LOTTO 2A	
USURA	4,00 m
BINDER	4,00 m
MISTO CEMENTATO	4,00 m

SEZIONE N. : 159  
 QT. PROGETTO : 325,65  
 DIST.PROG. : 3159,43

SEZIONE N. : 78  
 QT. PROGETTO : 327,76  
 DIST.PROG. : 1455,15  
 DIST.PREC. : 6,69  
 DIST.SUCC. : 12,76

SCALA 1:200

QT.RIF. 310,000



QUOTE TERRENO	DIST.PARZIALI TERRENO	QUOTE PROGETTO	DIST.PARZIALI PROGETTO
330.00	3.42	329.82	5.18
329.00	3.91	327.71	2.17
328.34	7.63	327.71	0.77
		328.39	2.56
327.25	0.82	327.25	2.39
	1.38	325.09	0.50
327.00	3.94	325.20	0.57
326.15	0.40	325.41	0.88
326.15	0.66	325.20	1.50
325.72		325.50	
		325.14	
		325.20	
		325.50	
		325.20	
		325.14	
		324.85	
		325.14	
		325.39	
		324.93	
325.11	4.95	325.11	3.75
325.93	1.73	325.11	6.48
325.84	1.09	325.42	0.88
325.94	1.29	325.75	1.15
325.87	1.78	325.46	4.01
		325.71	
		326.00	
326.01	1.40	325.53	3.24
326.07	1.37		
326.00	2.26	327.69	1.50
326.00	1.08	327.46	1.50
326.00	2.42	327.71	7.00
325.84	2.08	327.45	
325.84	0.99	327.41	
325.59	1.69	327.37	
325.40	1.03	327.36	
325.00	4.83	327.61	
323.89	1.45	327.59	
323.32	1.38		
322.18	4.63		
321.54			
321.36			
321.14			
321.00			
322.92			
322.92			
320.60			
320.54			
320.44			
320.44			
320.34			

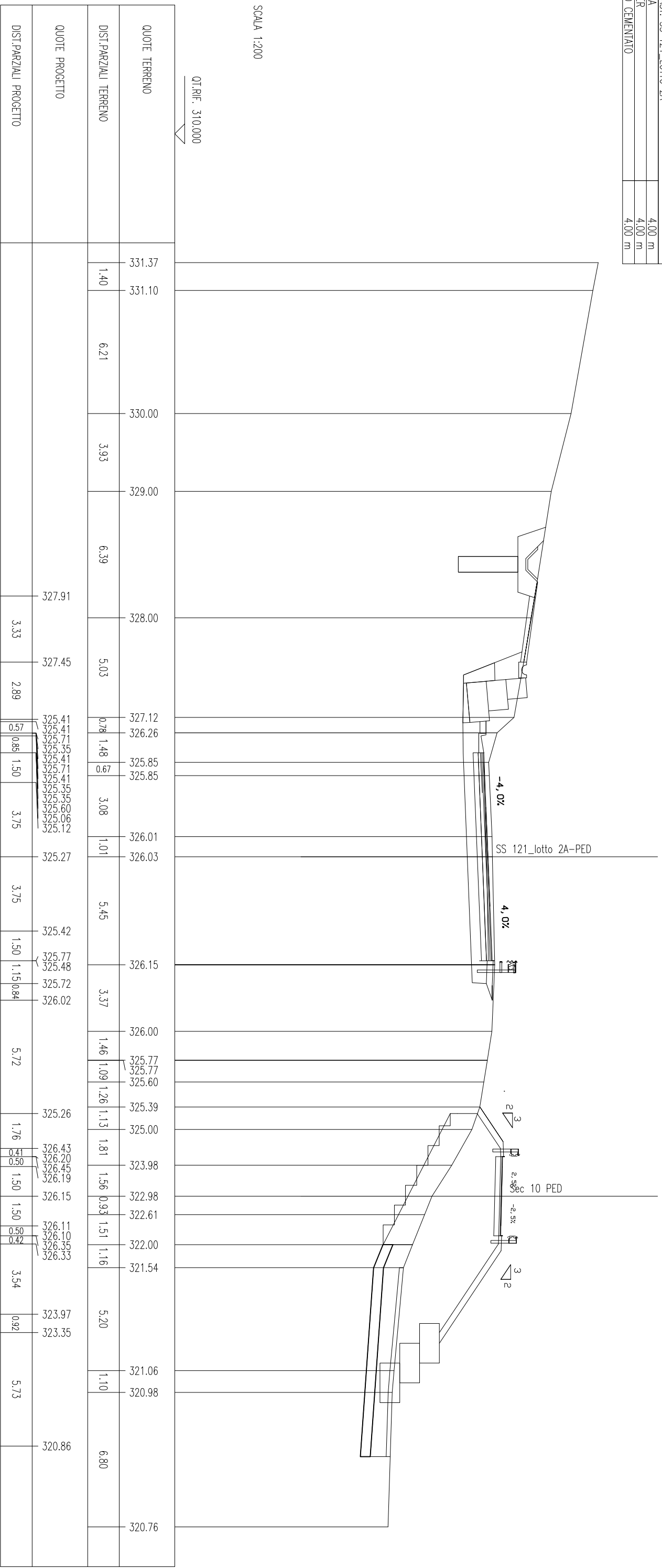
SCAVI BONIFICHE SS 121 LOTTO 2A	
SCOTICO	9.53 m
BONIFICA	8.17 mq
GRADONATURA	7.44 m
AREA DI GRADONATURA	9.79 mq
MATERIALE DRENANTE	5.36 mq
RILEVATI SS 121 LOTTO 2A	
IN	23.14 m
RILEVATO	31.44 mq
TERRENO VEGETALE	9.23 m
SOVRAST. SS 121 LOTTO 2A	
USURA	4.00 m
BINDER	4.00 m
MISTO CEMENTATO	4.00 m

SEZIONE N. : PAD  
 QI. PROGETTO : 325.81  
 DIST.PROG. : 3172.08

SEZIONE N. : 79  
 QI. PROGETTO : 326.50  
 DIST.PROG. : 1467.91  
 DIST.PREC. : 12.76  
 DIST.SUCC. : 7.44

SCALA 1:200

QT.RIF. 310.000



QUOTE TERRENO	331.37	331.10	330.00	329.00	328.00	327.91	327.45	327.12	326.26	325.85	325.85	326.01	326.03	326.15	326.00	325.77	325.77	325.60	325.39	325.00	323.98	322.98	322.61	322.00	321.54	323.97	323.35	321.06	320.98	320.86	
DIST.PARZIALI TERRENO	1.40	6.21	3.93	6.39	5.03	0.78	1.48	0.67	3.08	1.01	5.45	3.37	1.46	1.09	1.26	1.13	1.81	1.56	0.93	1.51	1.16	5.20	1.10	6.80							
QUOTE PROGETTO								325.41	325.41	325.71	325.35	325.41	325.71	325.41	325.35	325.35	325.60	325.06	325.12												
DIST.PARZIALI PROGETTO						3.33	2.89	0.57	0.86	1.50	3.75		3.75	1.50	1.15	0.84	5.72	1.76	0.55	0.55	1.50	1.50	1.50	3.54	0.92	5.73					

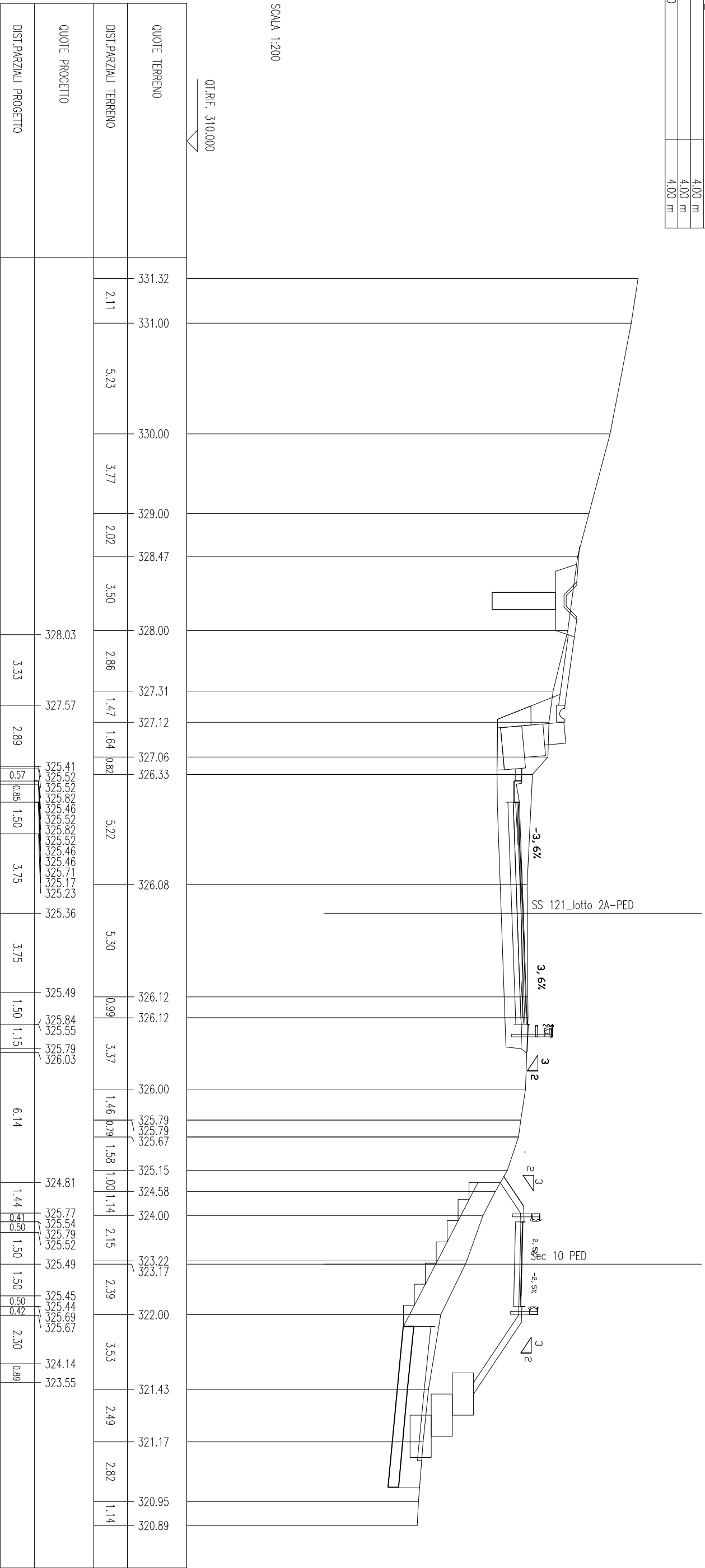
SCAVI BONIFICHE SS 121 LOTTO 2A	
SCOTICO	6.33 m
BONIFICA	6.27 mq
GRADONATURA	7.66 m
AREA DI GRADONATURA	10.51 mq
MATERIALE DRENANTE	3.69 mq
RILEVATI SS 121 LOTTO 2A	
INT.	16.74 m
RILEVATO	22.17 mq
TERRENO VEGETALE	7.26 m
SOVRAST. SS 121 LOTTO 2A	
USURA	4.00 m
BINDER	4.00 m
MISTO CEMENTATO	4.00 m

SEZIONE N. : 160  
 QI. PROGETTO : 325.90  
 DIST.PROG. : 3179.43

SEZIONE N. : 80  
 QI. PROGETTO : 325.84  
 DIST.PROG. : 1475.35  
 DIST.PREC. : 7.44  
 DIST.SUCC. : 20.19

SCALA 1:200

QI.RIF. 310.000



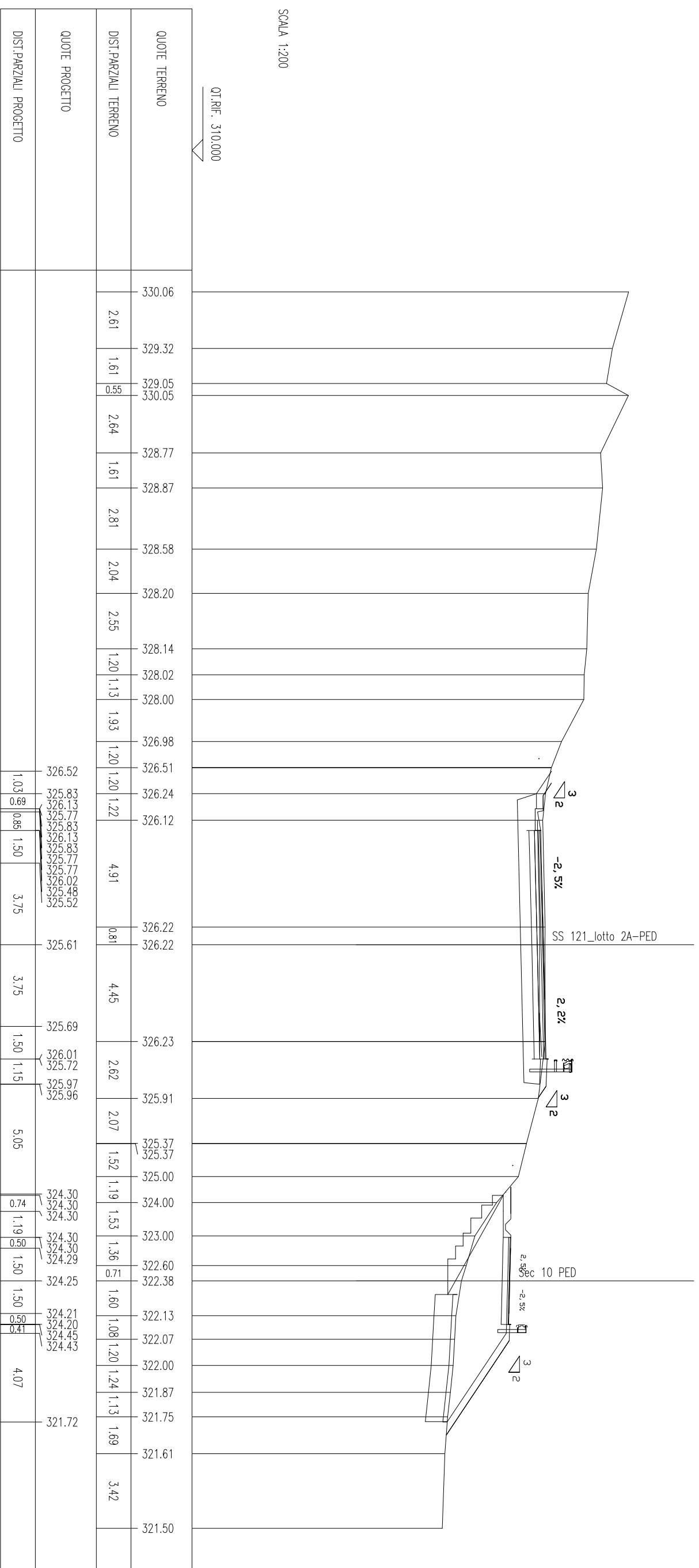
SCAVI BONIFICHE SS 121 LOTTO 2A	
SCOTICO	5,86 m
BONIFICA	4,71 mq
GRADONATURA	5,22 m
AREA DI GRADONATURA	2,55 mq
RILEVATI SS 121 LOTTO 2A	
RILEVATO	14,19 mq
TERRENO VEGETALE	8,49 m
SOVRASTI. SS 121 LOTTO 2A	
USURA	4,00 m
BINDER	4,00 m
MISTO CEMENTATO	4,00 m

SEZIONE N. : 161  
 QT. PROGETTO : 326.15  
 DIST.PROG. : 3199.43

SEZIONE N. : 81  
 QT. PROGETTO : 324.60  
 DIST.PROG. : 1495.54  
 DIST.PREC. : 20.19  
 DIST.SUCC. : 2.17

SCALA 1:200

QT.REF. 310.000



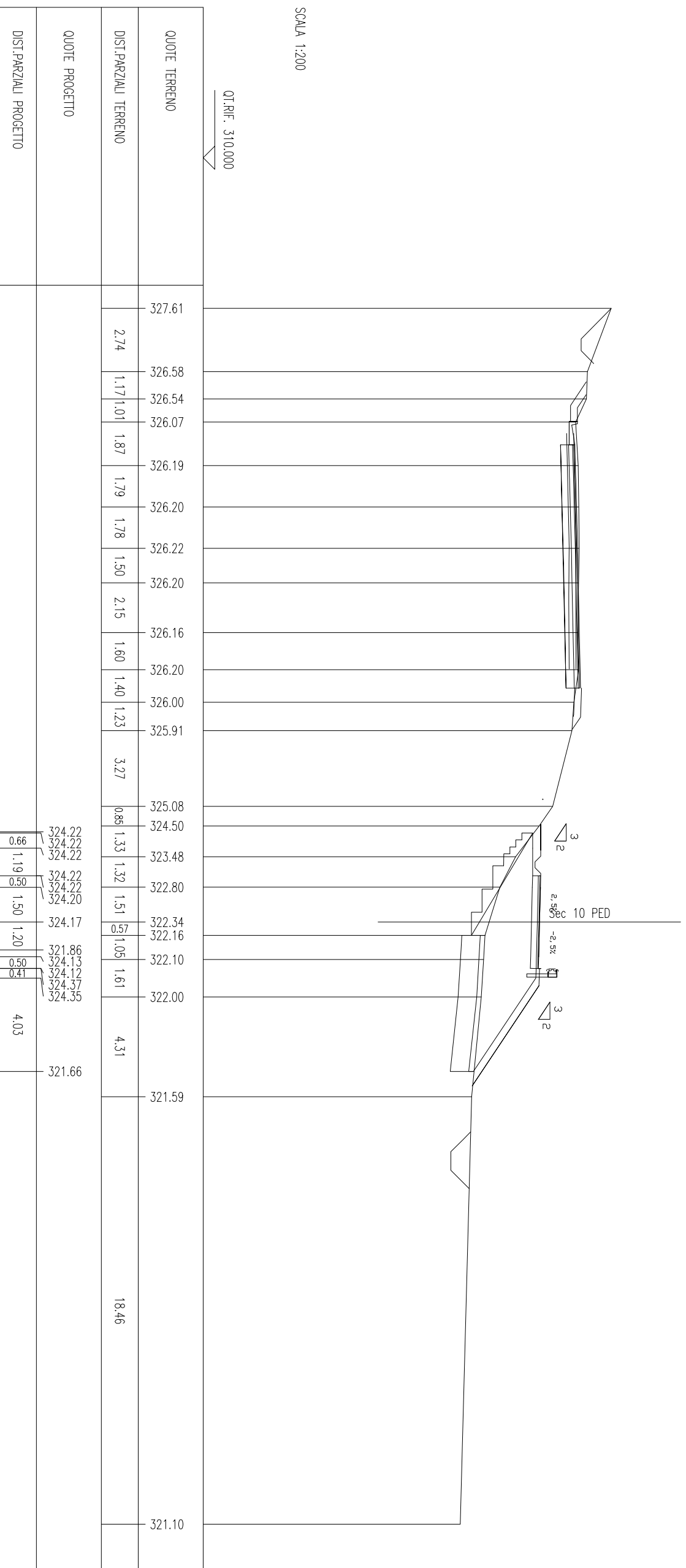
QUOTE TERRENO	DIST.PARZIAMU TERRENO	QUOTE PROGETTO	DIST.PARZIAMU PROGETTO
330.06	2.61	326.52	1.03
329.32	1.61	325.83	0.89
329.05	0.55	326.13	0.86
330.05	2.64	325.77	1.50
328.77	1.61	325.83	3.75
328.87	2.81	326.13	3.75
328.58	2.04	325.77	1.50
328.20	2.55	325.77	1.15
328.14	1.20	326.01	1.15
328.02	1.13	325.72	5.05
328.00	1.93	325.97	0.74
326.98	1.20	325.96	1.19
326.51	1.20	324.30	0.50
326.24	1.22	324.30	1.50
326.12	4.91	324.29	1.50
326.22	0.81	324.25	1.50
326.22	4.45	324.21	0.50
326.23	2.62	324.20	0.41
325.91	2.07	324.45	4.07
325.37	1.52	324.43	
325.37	1.19		
325.00	1.53		
324.00	1.36		
323.00	1.71		
322.60	1.60		
322.38	1.08		
322.13	1.20		
322.07	1.24		
322.00	1.13		
321.87	1.69		
321.75	3.42		
321.61			
321.50			

SCAVI BONIFIGHE SS 121 LOTTO 2A	
SCOTICO	5,87 m
BONIFICA	4,69 mq
GRADONATURA	5,15 m
AREA DI GRADONATURA	2,48 mq
RILEVATI SS 121 LOTTO 2A	
RILEVATO	13,67 mq
TERRENO VEGETALE	8,39 m
SOVRASTI. SS 121 LOTTO 2A	
USURA	4,00 m
BINDER	4,00 m
MISTO CEMENTATO	4,00 m

SEZIONE N. : 81.A  
 QI. PROGETTO : 324,52  
 DIST.PROG. : 1497,71  
 DIST.PREC. : 2,17  
 DIST.SUCC. : 17,72

SCALA 1:200

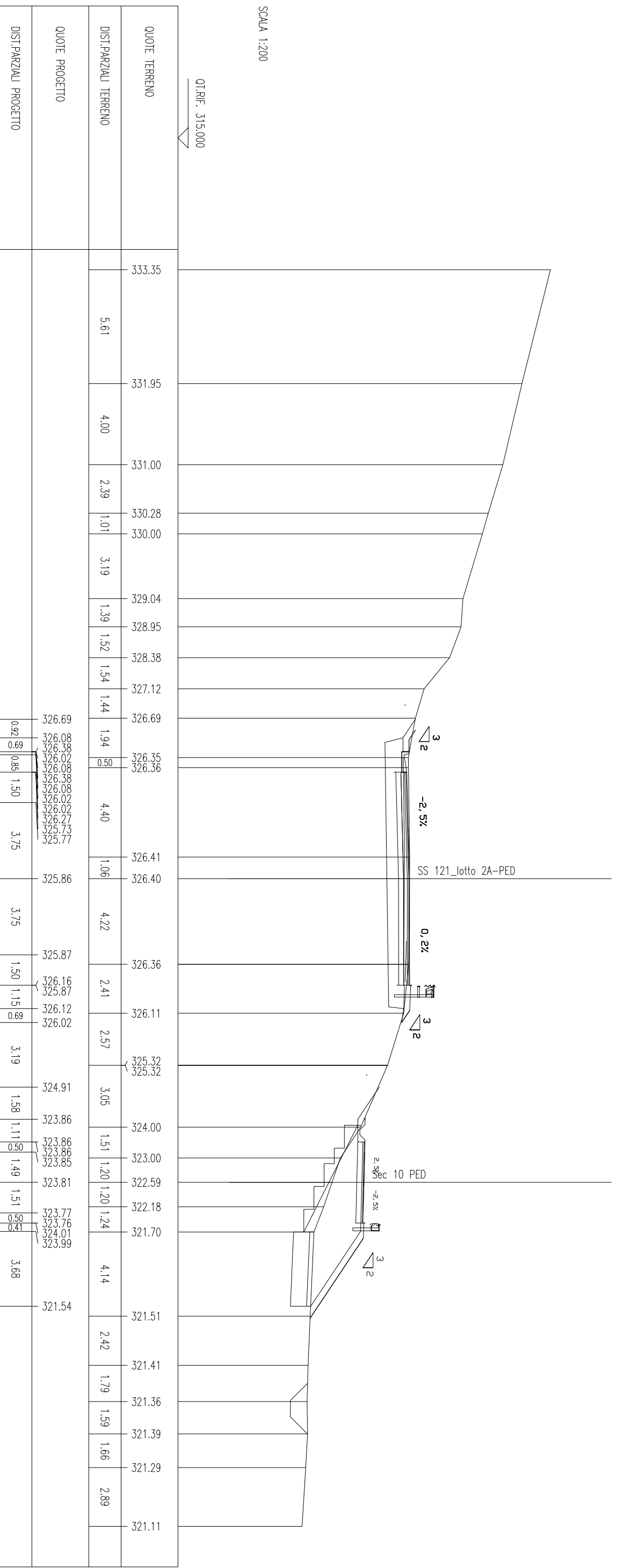
QI.RIF. 310,000



SCAVI BONIFICHE SS 121 LOTTO 2A	
STERRO	0,32 mq
SCOTICO	3,66 m
BONIFICA	2,93 mq
GRADONATURA	5,89 m
AREA DI GRADONATURA	2,90 mq
RILEVATI SS 121 LOTTO 2A	
RILEVATO	10,05 mq
TERRENO VEGETALE	6,87 m
SOPRAST. SS 121 LOTTO 2A	
USURA	4,00 m
BINDER	4,00 m
MISTO CEMENTATO	4,00 m

SEZIONE N. : 162  
 QT. PROGETTO : 326.40  
 DIST.PROG. : 3219.43

SEZIONE N. : 82  
 QT. PROGETTO : 324.16  
 DIST.PROG. : 1515.43  
 DIST.PREC. : 17.72  
 DIST.SUCC. : 4.45







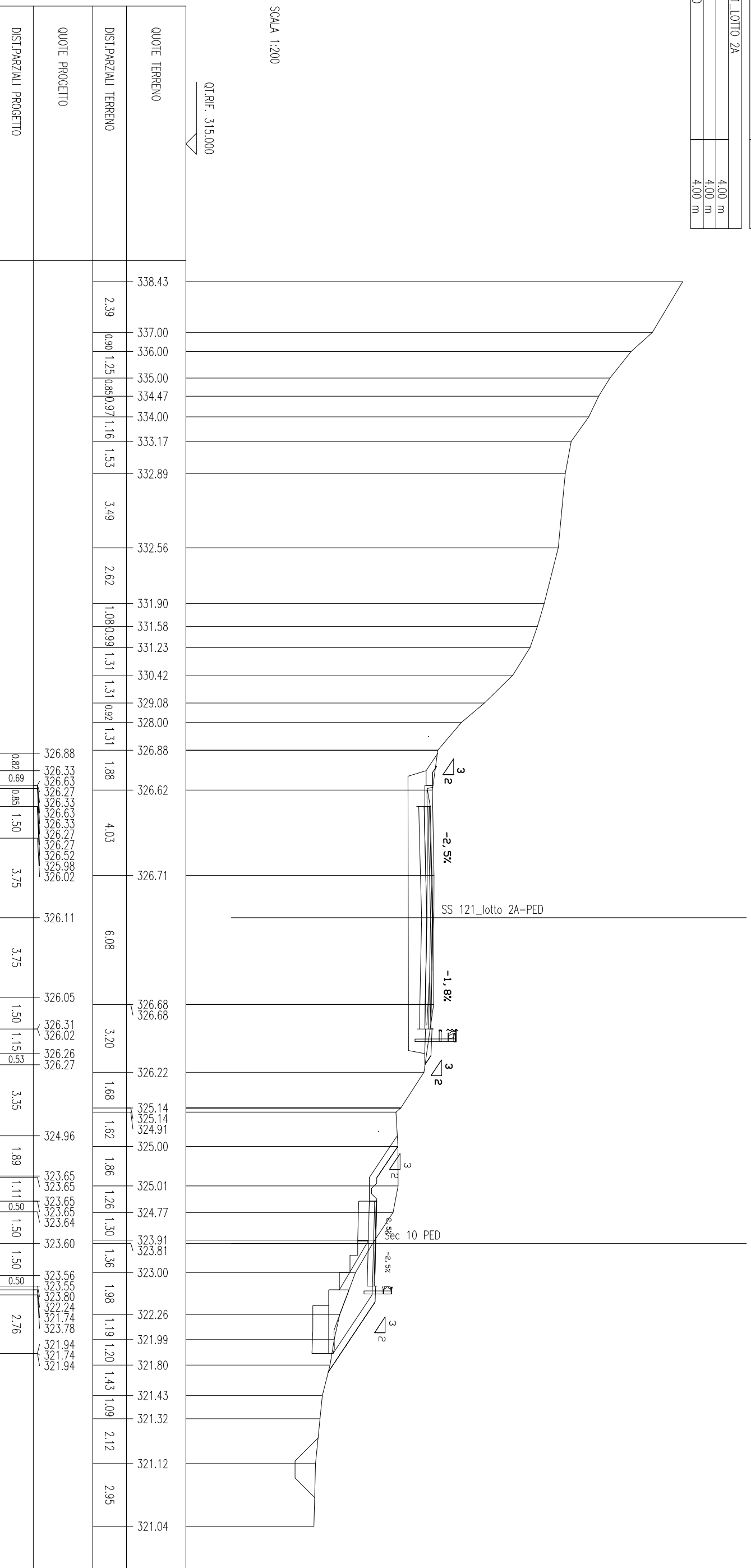
SCAVI BONIFICHE SS 121 LOTTO 2A	
STERRO	5.89 mq
BONIFICA	2.66 mq
GRADONATURA	2.69 m
AREA DI GRADONATURA	1.23 mq
RILEVATI SS 121 LOTTO 2A	
RILEVATO	4.44 mq
TERRENO VEGETALE	7.85 m
SOVRASTI. SS 121 LOTTO 2A	
USURA	4.00 m
BINDER	4.00 m
MISTO CEMENTIATO	4.00 m

SEZIONE N. : 163  
 QT. PROGETTO : 326.65  
 DIST.PROG. : 3239.43

SEZIONE N. : 83  
 QT. PROGETTO : 323.95  
 DIST.PROG. : 1535.23  
 DIST.PREC. : 15.36  
 DIST.SUCC. : 6.81

SCALA 1:200

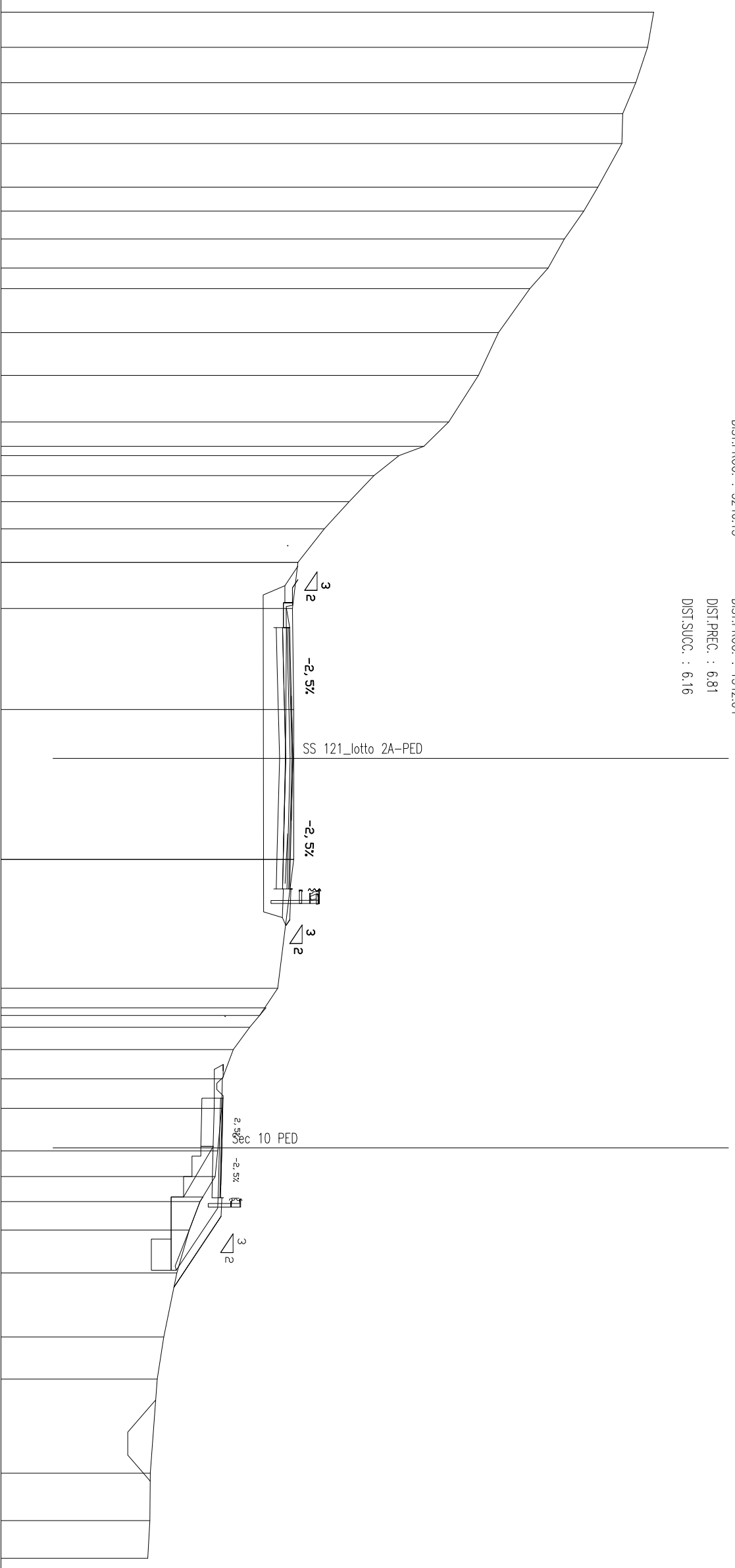
QT.RIF. 315.000



SCAVI BONIFICHE SS 121 LOTTO 2A	
STERRO	3.23 mq
BONIFICA	1.98 mq
GRADONATURA	2.35 m
AREA DI GRADONATURA	1.70 mq
RILEVATI SS 121 LOTTO 2A	
RILEVATO	3.42 mq
TERRENO VEGETALE	5.74 m
SOVRASTI. SS 121 LOTTO 2A	
USURA	4.00 m
BINDER	4.00 m
MISTO CEMENTIATO	4.00 m

SEZIONE N. : 163A  
 Q.T. PROGETTO : 326.74  
 DIST.PROG. : 3246.13

SEZIONE N. : 83A  
 Q.T. PROGETTO : 323.88  
 DIST.PROG. : 1542.04  
 DIST.PREC. : 6.81  
 DIST.SUCC. : 6.16



QUOTE TERRENO	DIST.PARZIALI TERRENO	QUOTE PROGETTO	DIST.PARZIALI PROGETTO
341.24	1.41	326.94	0.79
341.00	1.42	326.42	0.69
340.52	1.25	326.72	0.88
340.00	1.20	326.42	1.50
339.96	1.75	326.72	3.75
339.00	0.97	326.42	326.36
338.43	1.12	326.72	326.36
337.65	1.17	326.42	326.61
337.00	0.88	326.72	326.07
336.26	1.76	326.42	326.10
335.00	1.72	326.72	326.20
334.20	1.87	326.42	326.10
333.00	0.99	326.72	326.36
332.00	2.00	326.42	326.07
331.00	1.05	326.72	326.31
329.00	1.09	326.42	326.46
328.00	1.35	326.72	5.59
326.94	1.85	326.42	1.16
326.72	4.06	326.72	0.50
326.77	326.77	326.42	1.50
326.20	6.03	326.72	1.50
326.10	5.18	326.42	0.47
326.36	0.78	326.72	0.41
326.07	0.47	326.42	2.50
326.31	0.90	326.72	
326.46	1.17	326.42	
326.13	1.19	326.72	
325.65	1.60	326.42	
325.40	1.04	326.72	
325.00	1.01	326.42	
324.34	1.14	326.72	
323.90	1.73	326.42	
323.87	2.57	326.72	
323.72	1.69	326.42	
323.71	3.79	326.72	
323.61	1.91	326.42	
323.00	1.52	326.72	
322.57		326.42	
322.07		326.72	
321.54		326.42	
321.28		326.72	
321.00		326.42	
320.99		326.72	
320.90		326.42	



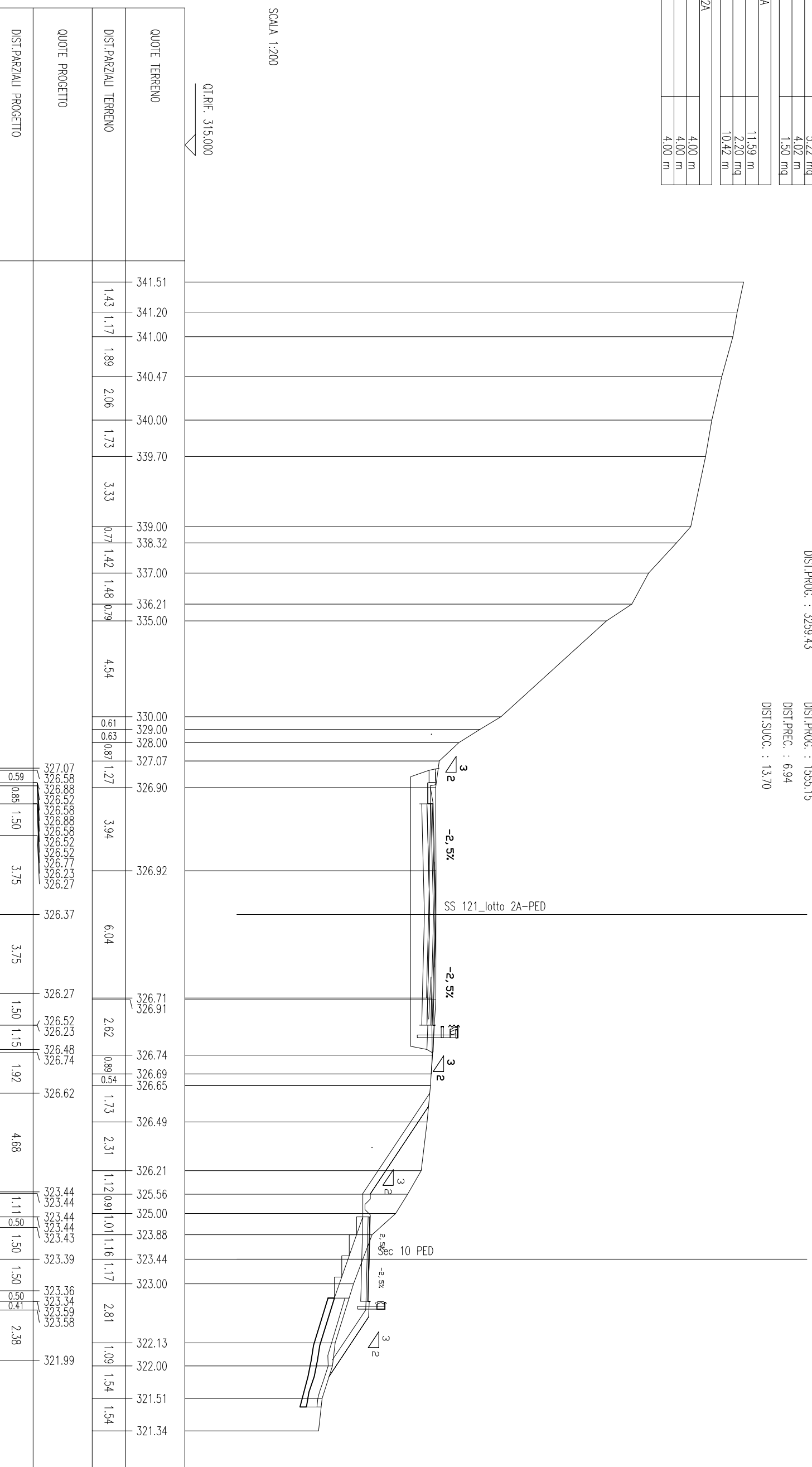
SCAVI BONIFICHE SS 121 LOTTO 2A	
STERRO	9.12 mq
SCOTICO	5.16 m
BONIFICA	5.22 mq
GRADONATURA	4.02 m
MATERIALE DRENANTE	1.50 mq
RILEVATI SS 121 LOTTO 2A	
INT.	11.59 m
RILEVATO	2.20 mq
TERRENO VEGETALE	10.42 m
SOVRAST. SS 121 LOTTO 2A	
USURA	4.00 m
BINDER	4.00 m
MISTO CEMENTATO	4.00 m

SEZIONE N. : 164  
 QT. PROGETTO : 326.91  
 DIST.PROG. : 3259.43

SEZIONE N. : 84  
 QT. PROGETTO : 323.74  
 DIST.PROG. : 1555.15  
 DIST.PREC. : 6.94  
 DIST.SUCC. : 13.70

SCALA 1:200

QT.RIF. 315.000



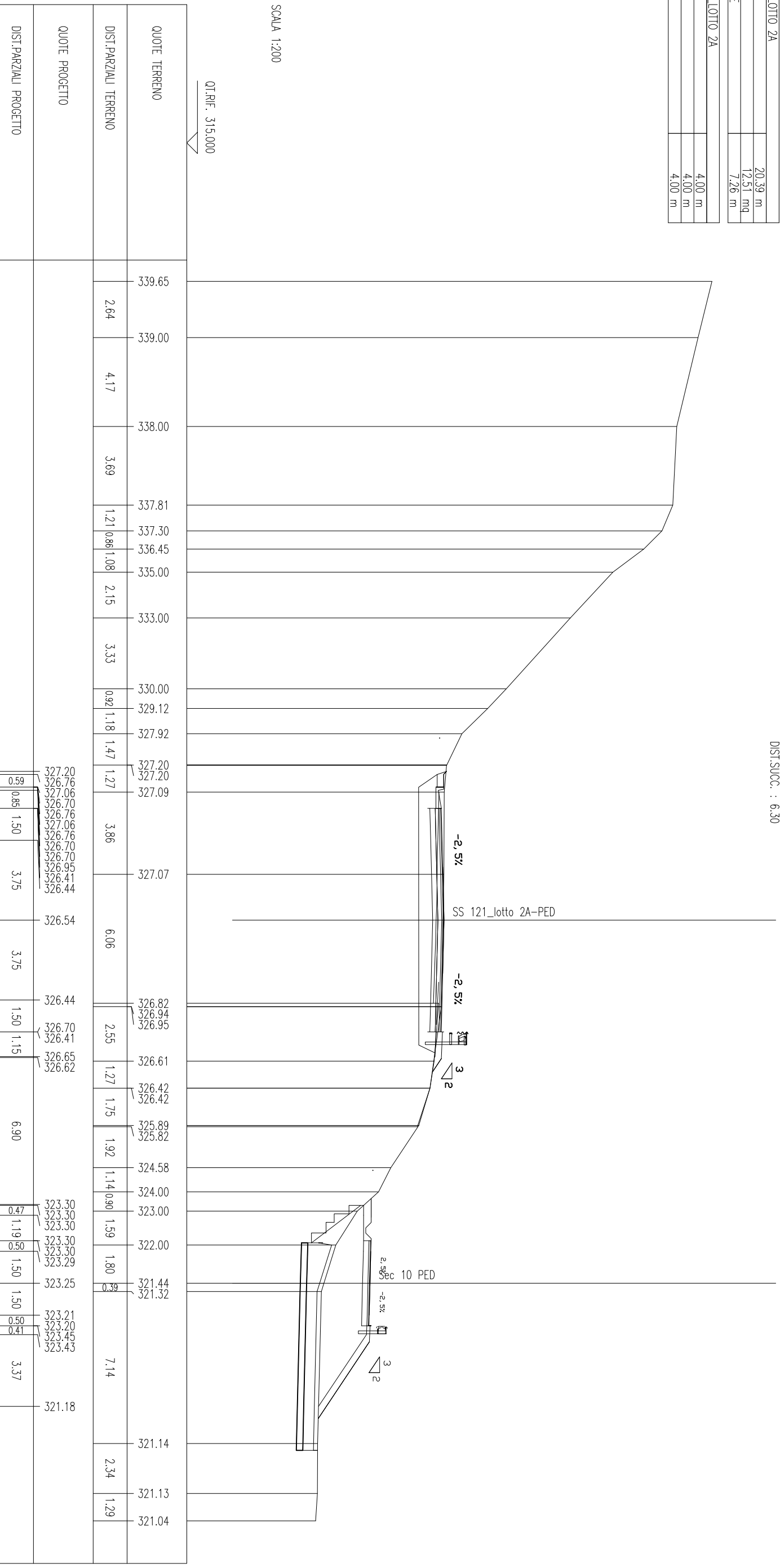
SCAVI BONIFICHE SS 121 LOTTO 2A	
SCOTICO	9.74 m
BONIFICA	5.58 mq
GRADONATURA	2.91 m
AREA DI GRADONATURA	1.67 mq
MATERIALE DRENANTE	2.91 mq
RILEVATI SS 121 LOTTO 2A	
INT.	20.39 m
RILEVATO	12.51 mq
TERRENO VEGETALE	7.26 m
SOVRAST. SS 121 LOTTO 2A	
USURA	4.00 m
BINDER	4.00 m
MISTO CEMENTATO	4.00 m

SEZIONE N. : 164.A  
 QI. PROGETTO : 327.08  
 DIST. PROG. : 3273.13

SEZIONE N. : 84.A  
 QI. PROGETTO : 323.60  
 DIST. PROG. : 1568.85  
 DIST. PREC. : 13.70  
 DIST. SUCC. : 6.30

SCALA 1:200

QI.RIF. 315.000



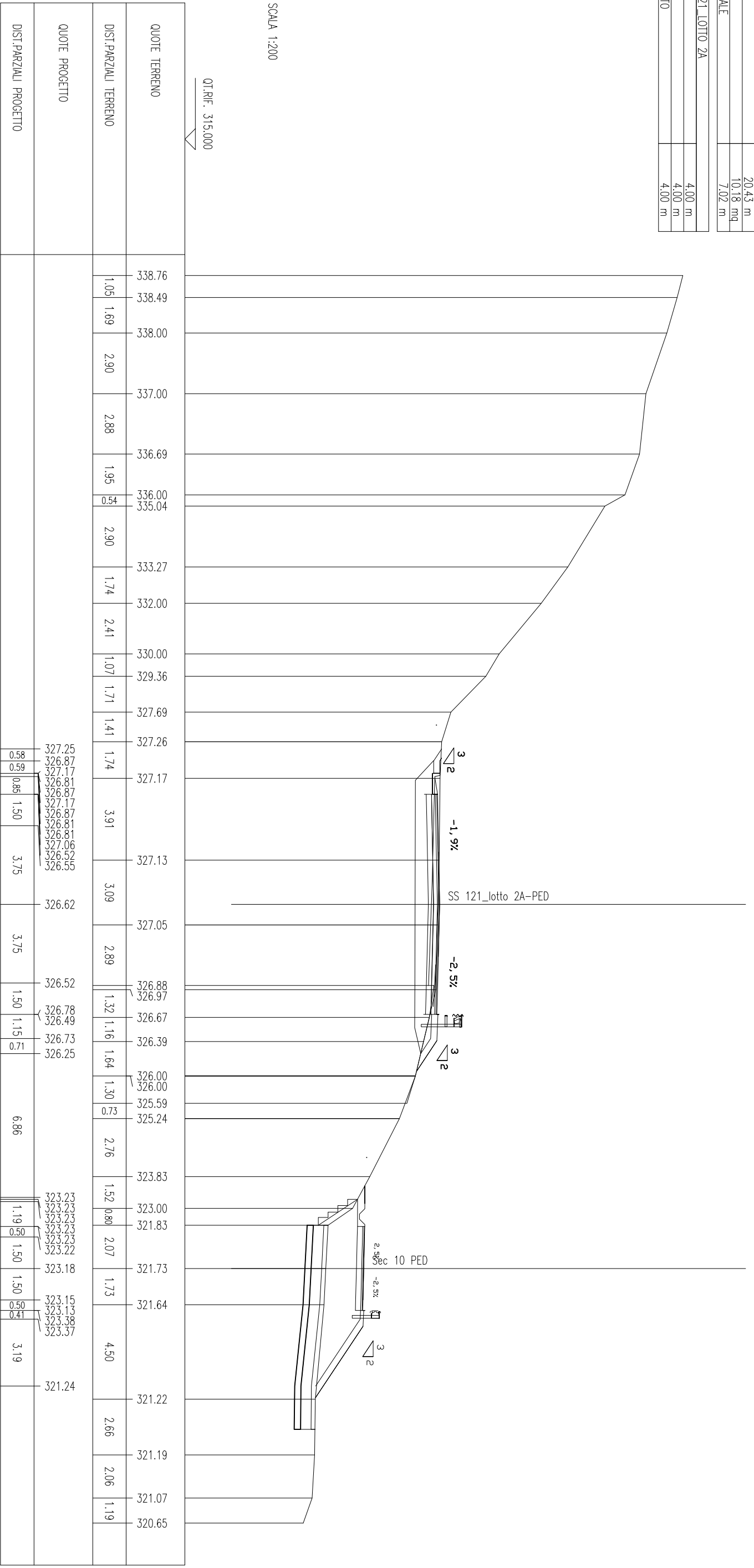
SCAVI BONIFICHE SS 121 LOTTO 2A	
SCOTICO	9.74 m
BONIFICA	4.86 mq
GRADONATURA	2.24 m
AREA DI GRADONATURA	0.78 mq
MATERIALE DRENANTE	2.92 mq
RILEVATI SS 121 LOTTO 2A	
INT.	20.43 m
RILEVATO	10.18 mq
TERRENO VEGETALE	7.02 m
SOVRAST. SS 121 LOTTO 2A	
USURA	4.00 m
BINDER	4.00 m
MISTO CEMENTATO	4.00 m

SEZIONE N. : 165  
 QT. PROGETTO : 327.16  
 DIST.PROG. : 3279.43

SEZIONE N. : 85  
 QT. PROGETTO : 323.54  
 DIST.PROG. : 1575.15  
 DIST.PREC. : 6.30  
 DIST.SUCC. : 19.93

SCALA 1:200

QT.RIF. 315.000

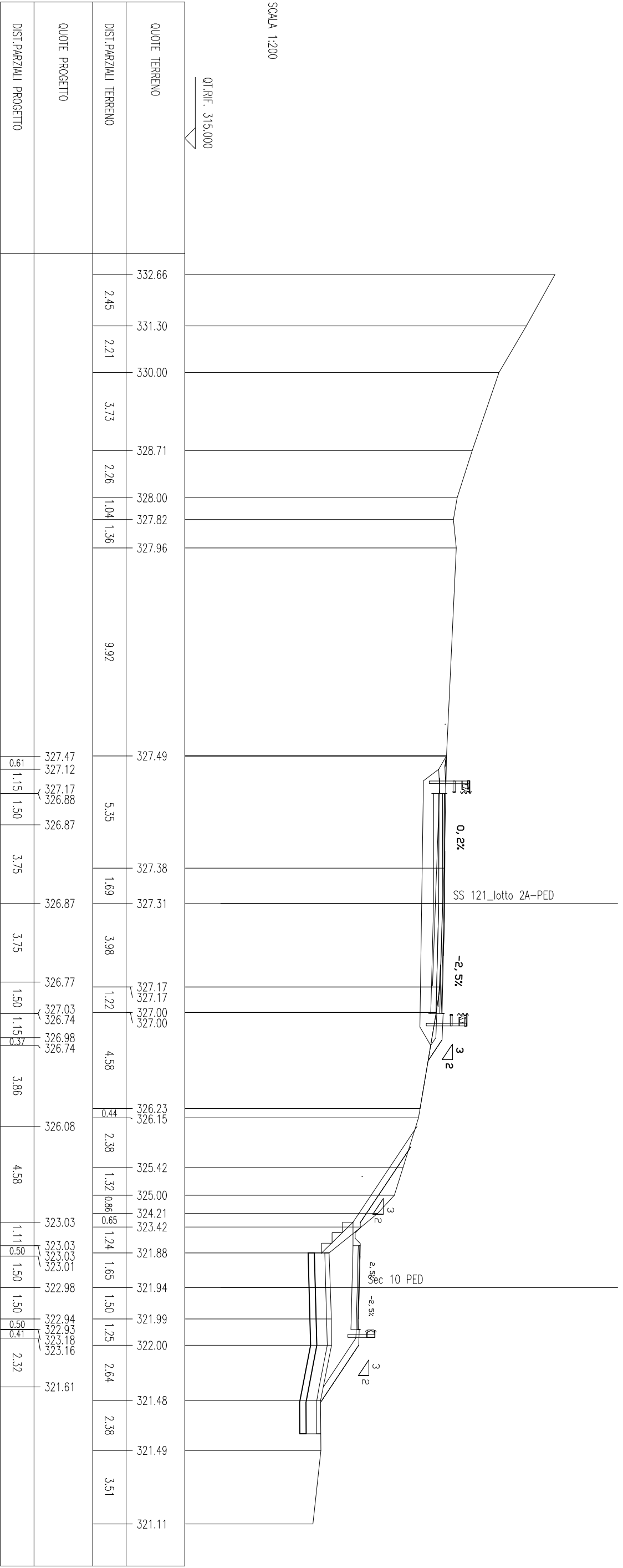


QUOTE TERRENO	DIST.PARZIALI TERRENO	QUOTE PROGETTO	DIST.PARZIALI PROGETTO
338.76		327.25	
338.49	1.05	326.87	0.58
338.00	1.69	327.17	0.59
337.00	2.90	326.81	0.88
336.69	2.88	326.87	1.50
336.00	1.95	327.17	
335.04	0.54	326.87	
333.27	2.90	327.17	
332.00	1.74	326.87	
330.00	2.41	326.81	
329.36	1.07	326.81	
327.69	1.71	326.81	
327.26	1.41	327.06	
327.17	1.74	326.52	
327.13	3.91	326.62	3.75
327.05	3.09	326.52	3.75
326.88	2.89	326.78	1.50
326.97	1.32	326.49	1.15
326.67	1.16	326.73	0.71
326.39	1.64	326.25	
326.00	1.30		6.88
325.59	0.73		
325.24	2.76		
323.83	1.52	323.23	1.19
323.00	0.80	323.23	0.50
321.83	2.07	323.23	1.50
321.73	1.73	323.23	1.50
321.64	4.50	323.15	0.50
321.22	2.66	323.13	0.40
321.19	2.06	323.38	
321.07	1.19	323.37	3.19
320.65			

SCAVI BONIFICHE SS 121 LOTTO 2A	
SIERRO	3.12 mq
SCOTICO	8.60 m
BONIFICA	4.29 mq
GRADONATURA	2.10 m
AREA DI GRADONATURA	0.93 mq
MATERIALE DRENANTE	2.60 mq
RILEVATI SS 121 LOTTO 2A	
TNT	18.26 m
RILEVATO	6.05 mq
TERRENO VEGETALE	9.68 m
SOVRASTI SS 121 LOTTO 2A	
USURA	4.00 m
BINDER	4.00 m
MISTO CEMENTATO	4.00 m

SEZIONE N. : 166  
 QT. PROGETTO : 327.41  
 DIST.PROG. : 3299.43

SEZIONE N. : 86  
 QT. PROGETTO : 323.33  
 DIST.PROG. : 1595.08  
 DIST.PREC. : 19.93  
 DIST.SUCC. : 19.85



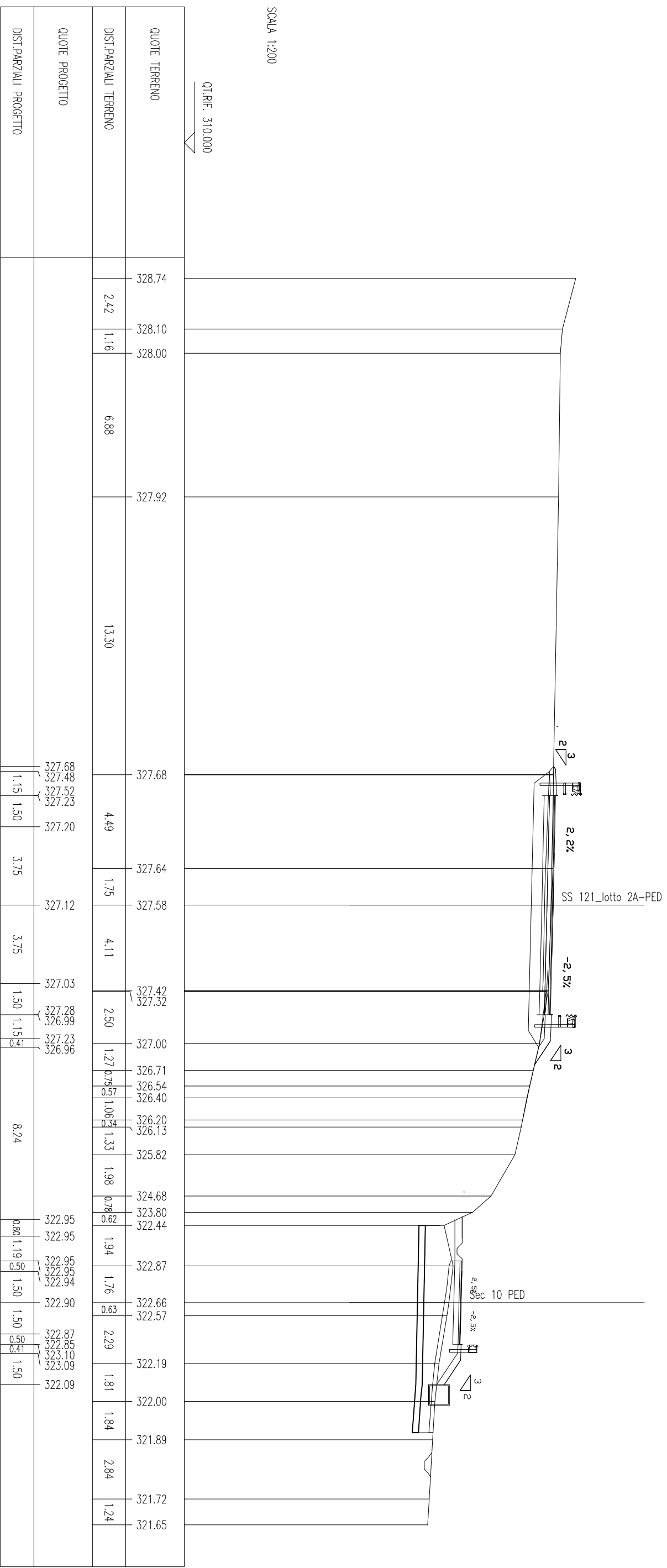
SCAVI BONIFICHE SS 121 LOTTO 2A	
SCOTICO	8.22 m
BONIFICA	8.13 mq
MATERIALE DRENANTE	2.95 mq
RILEVATI SS 121 LOTTO 2A	
INT	20.77 m
RILEVATO	2.59 mq
TERRENO VEGETALE	4.47 m
SOVRASTI. SS 121 LOTTO 2A	
USURA	4.00 m
BINDER	4.00 m
MISTO CEMENTATO	4.00 m

SEZIONE N. : 167  
 QI. PROGETTO : 327.66  
 DIST.PROG. : 3319.43

SEZIONE N. : 87  
 QI. PROGETTO : 323.25  
 DIST.PROG. : 1614.93  
 DIST.PREC. : 19.85  
 DIST.SUCC. : 4.15

SCALA 1:200

QI.RIF. 310.000



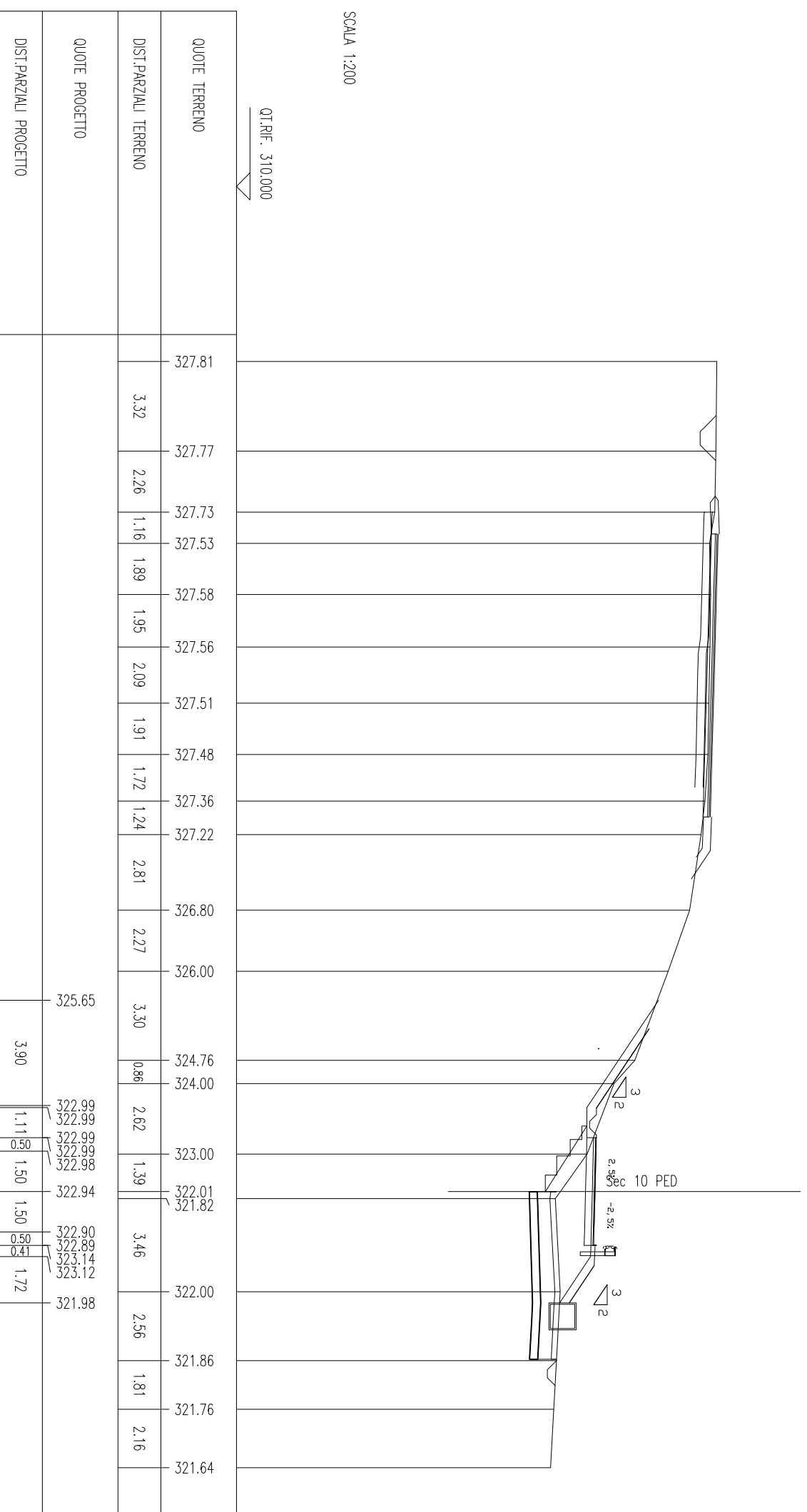
QUOTE TERRENO	DIST.PARZIAI TERRENO	328.74	328.10	328.00	327.92	327.68	327.64	327.58	327.42	327.32	327.00	326.71	326.54	326.40	326.20	326.13	325.82	324.68	323.80	322.44	322.87	322.66	322.57	322.19	322.00	321.89	321.72	321.65
	2.42	1.16	6.88	13.30	4.49	1.75	4.11	2.50	1.27	0.75	1.06	1.33	1.98	0.78	1.94	1.76	0.63	2.29	1.81	1.84	2.84	1.24						
QUOTE PROGETTO						327.68	327.48	327.52	327.23	327.20	327.12	327.03	327.28	326.99	327.23	326.96	8.24	322.95	322.95	322.95	322.94	322.90	322.87	322.85	323.10	323.09	322.09	
DIST.PARZIAI PROGETTO						1.15	1.50	3.75	3.75	1.50	1.15	1.50	1.15	1.50	0.80	1.19	0.50	1.50	1.50	0.50	1.50	1.50	1.50	1.50				



SCAVI BONIFICHE SS 121 LOTTO 2A	
SIERRO	2.13 mq
SCOTICO	6.21 m
BONIFICA	3.11 mq
GRADONATURA	2.88 m
AREA DI GRADONATURA	1.51 mq
MATERIALE DRENANTE	1.87 mq
RILEVATI SS 121 LOTTO 2A	
TNT	13.34 m
RILEVATO	4.21 mq
TERRENO VEGETALE	7.23 m
SOVRAST. SS 121 LOTTO 2A	
USURA	4.00 m
BINDER	4.00 m
MISTO CEMENTATO	4.00 m

SEZIONE N. : 87A  
 QT. PROGETTO : 323.29  
 DIST.PROG. : 1619.08  
 DIST.PREC. : 4.15  
 DIST.SUCC. : 15.60

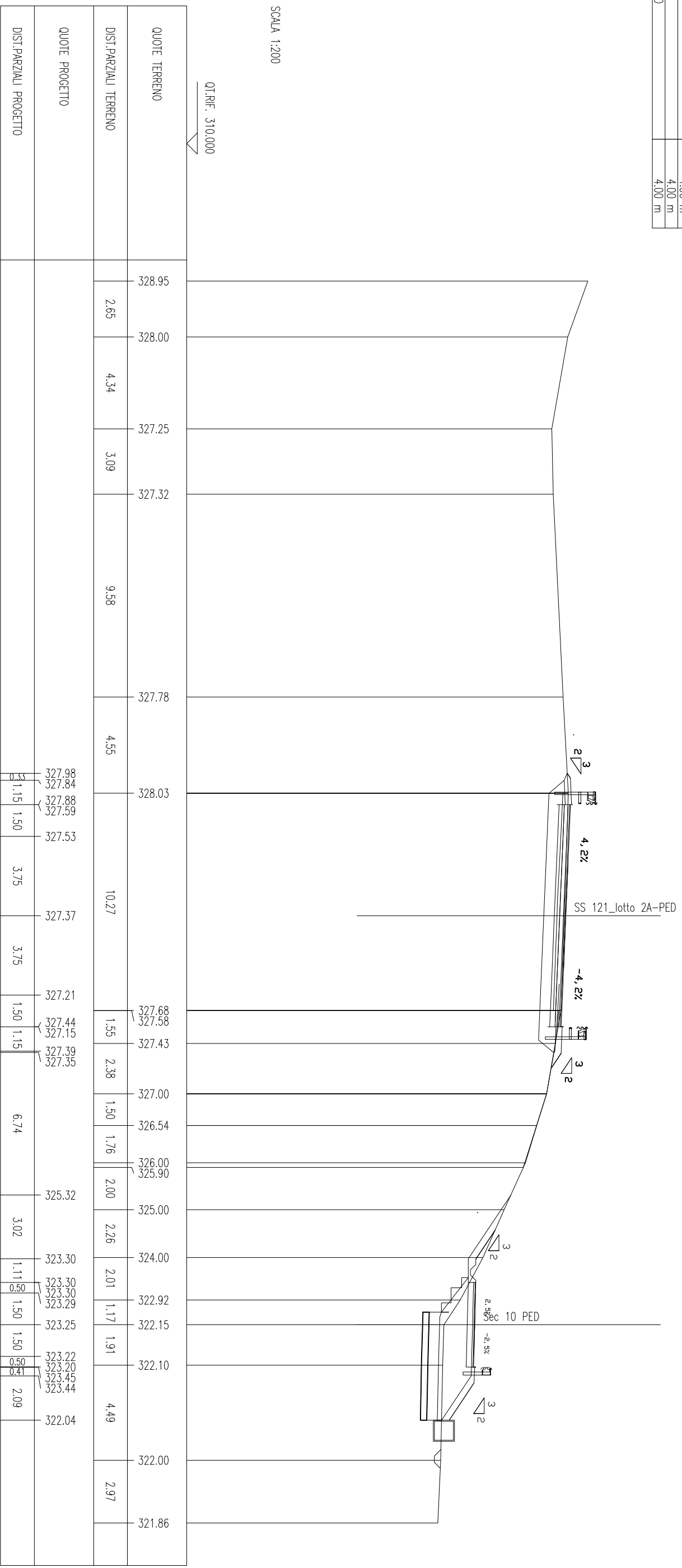
SCALA 1:200



SCAVI BONIFICHE SS 121 LOTTO 2A	
SIERRO	1.41 mq
SCOTICO	5.11 m
BONIFICA	2.59 mq
GRADONATURA	2.07 m
AREA DI GRADONATURA	0.83 mq
MATERIALE DRENANTE	1.53 mq
RILEVATI SS 121 LOTTO 2A	
TNT	11.11 m
RILEVATO	5.19 mq
TERRENO VEGETALE	5.82 m
SOVRASTI SS 121 LOTTO 2A	
USURA	4.00 m
BINDER	4.00 m
MISTO CEMENTIATO	4.00 m

SEZIONE N. : 168  
 QI. PROGETTO : 327.91  
 DIST.PROG. : 3339.43

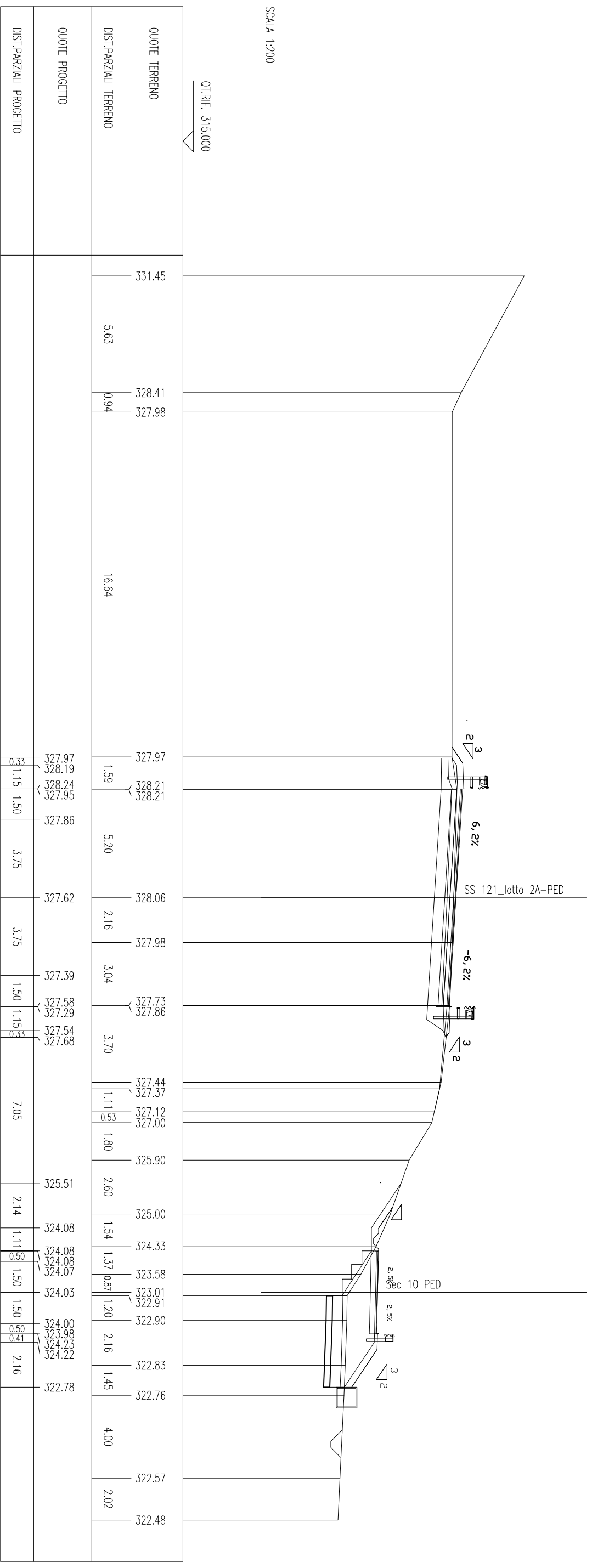
SEZIONE N. : 88  
 QI. PROGETTO : 323.60  
 DIST.PROG. : 1634.68  
 DIST.PREC. : 15.60  
 DIST.SUCC. : 19.67



SCAVI BONIFICHE SS 121 LOTTO 2A	
STERRO	1.14 mq
SCOTICO	4.42 m
BONIFICA	2.22 mq
GRADONATURA	2.57 m
AREA DI GRADONATURA	0.99 mq
MATERIALE DRENANTE	1.33 mq
RILEVATI SS 121 LOTTO 2A	
TNT	9.75 m
RILEVATO	5.09 mq
TERRENO VEGETALE	5.48 m
SOVRASTI SS 121 LOTTO 2A	
USURA	4.00 m
BINDER	4.00 m
MISTO CEMENTATO	4.00 m

SEZIONE N. : 169  
 Q.T. PROGETTO : 328.16  
 DIST.PROG. : 3359.43

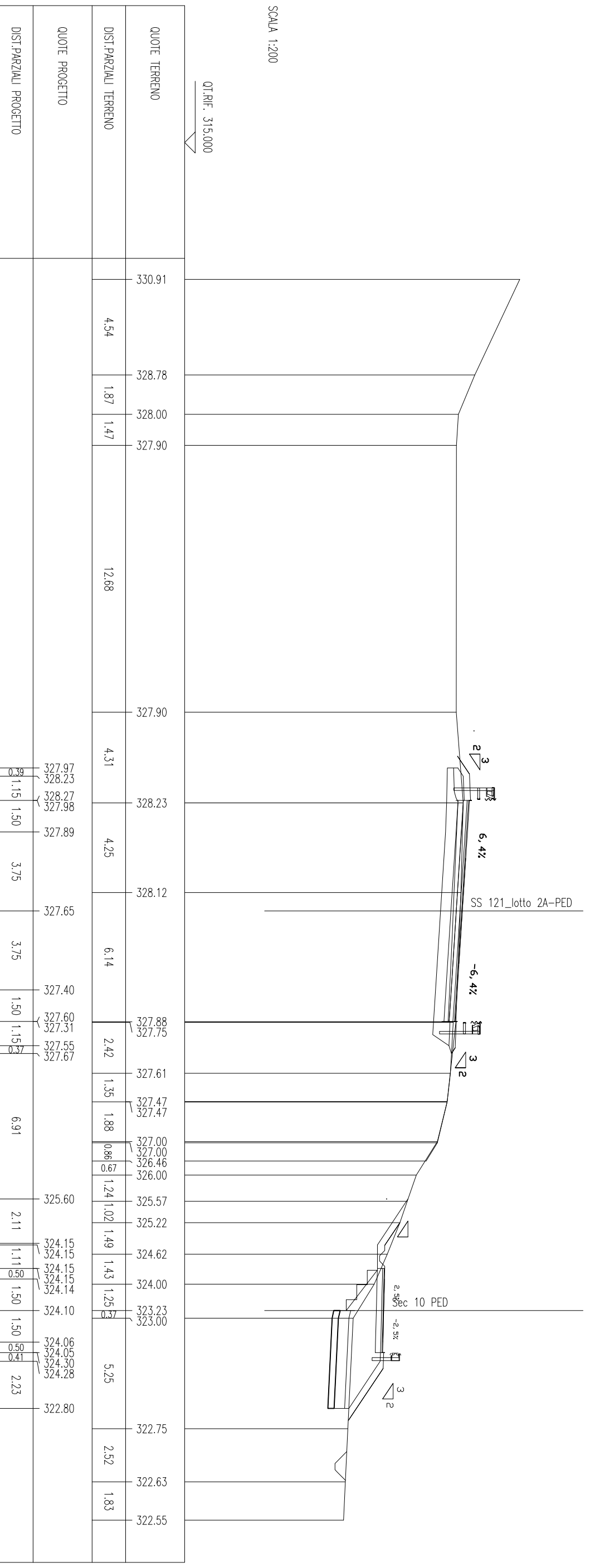
SEZIONE N. : 88A  
 Q.T. PROGETTO : 324.38  
 DIST.PROG. : 1654.35  
 DIST.PREC. : 19.67  
 DIST.SUCC. : 1.29



SCAVI BONIFICHE SS 121 LOTTO 2A	
SIERRO	1.23 mq
SCOTICO	4.64 m
BONIFICA	2.32 mq
GRADONATURA	2.41 m
AREA DI GRADONATURA	1.09 mq
MATERIALE DRENANTE	1.39 mq
RILEVATI SS 121 LOTTO 2A	
TNT	10.22 m
RILEVATO	4.93 mq
TERRENO VEGETALE	6.33 m
SOVRAST. SS 121 LOTTO 2A	
USURA	4.00 m
BINDER	4.00 m
MISTO CEMENTIATO	4.00 m

SEZIONE N. : 169A  
 QI. PROGETTO : 328.19  
 DIST.PROG. : 3361.33

SEZIONE N. : 89  
 QI. PROGETTO : 324.45  
 DIST.PROG. : 1655.63  
 DIST.PREC. : 1.29  
 DIST.SUCC. : 11.82



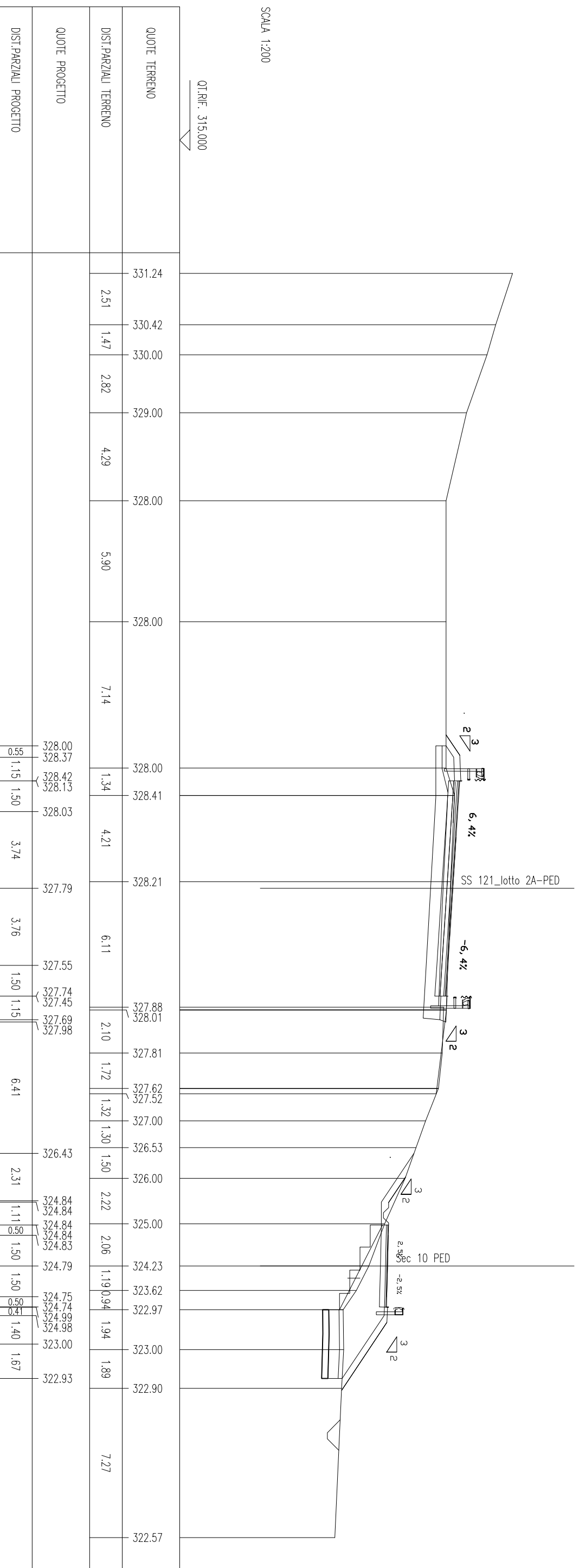
SCAVI BONIFICHE SS 121 LOTTO 2A	
STERRO	1,28 mq
SCOTICO	3,35 m
BONIFICA	1,72 mq
GRADONATURA	4,64 m
AREA DI GRADONATURA	2,10 mq
MATERIALE DRENANTE	1,00 mq
RILEVATI SS 121 LOTTO 2A	
TNF	7,61 m
RILEVATO	6,43 mq
TERRENO VEGETALE	7,55 m
SOVRASTI SS 121 LOTTO 2A	
USURA	4,00 m
BINDER	4,00 m
MISTO CEMENTATO	4,00 m

SEZIONE N. : 169.B  
 Q.T. PROGETTO : 328,33  
 DIST.PROG. : 3372,78

SEZIONE N. : 89.A  
 Q.T. PROGETTO : 325,14  
 DIST.PROG. : 1667,45  
 DIST.PREC. : 11,82  
 DIST.SUCC. : 6,52

SCALA 1:200

Q.T. RIF. 315,000



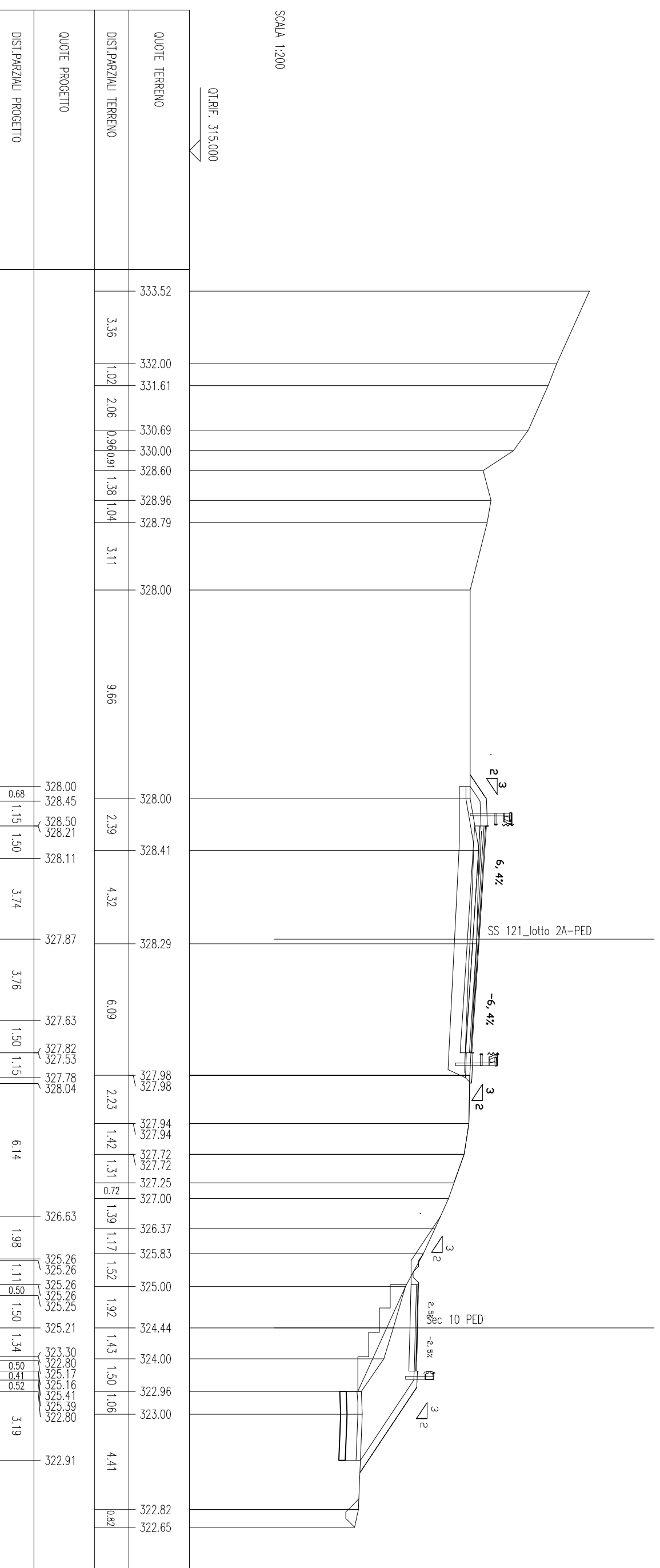
SCAVI BONIFICHE SS 121 LOTTO 2A	
SIERRO	1.72 mq
SCOTICO	3.20 m
BONIFICA	1.61 mq
GRADONATURA	5.42 m
AREA DI GRADONATURA	2.48 mq
MATERIALE DRENANTE	0.96 mq
RILEVATI SS 121 LOTTO 2A	
TNT	7.29 m
RILEVATO	8.32 mq
TERRENO VEGETALE	7.19 m
SOVRASTI SS 121 LOTTO 2A	
USURA	4.00 m
BINDER	4.00 m
MISTO CEMENTIATO	4.00 m

SEZIONE N. : 170  
 QT. PROGETTO : 328.41  
 DIST.PROG. : 3379.43

SEZIONE N. : 90  
 QT. PROGETTO : 325.56  
 DIST.PROG. : 1673.98  
 DIST.PREC. : 6.52  
 DIST.SUCC. : 4.72

SCALA 1:200

QT.RIF. 315.000






SCAVI BONIFICHE SS 121 LOTTO 2A	
STERRO	1,67 mq
SCOTICO	2,80 m
BONIFICA	1,43 mq
GRADONATURA	9,22 m
AREA DI GRADONATURA	6,35 mq
MATERIALE DRENANTE	0,84 mq
RILEVATI SS 121 LOTTO 2A	
TNT	6,63 m
RILEVATO	12,68 mq
TERRENO VEGETALE	11,54 m
SOVRAST. SS 121 LOTTO 2A	
USURA	4,00 m
BINDER	4,00 m
MISTO CEMENTATO	4,00 m

SEZIONE N. : 90.B  
 QT. PROGETTO : 326,67  
 DIST.PROG. : 1691,35  
 DIST.PREC. : 12,65  
 DIST.SUCC. : 2,25

SCALA 1:200

QT.RIF. 315,000









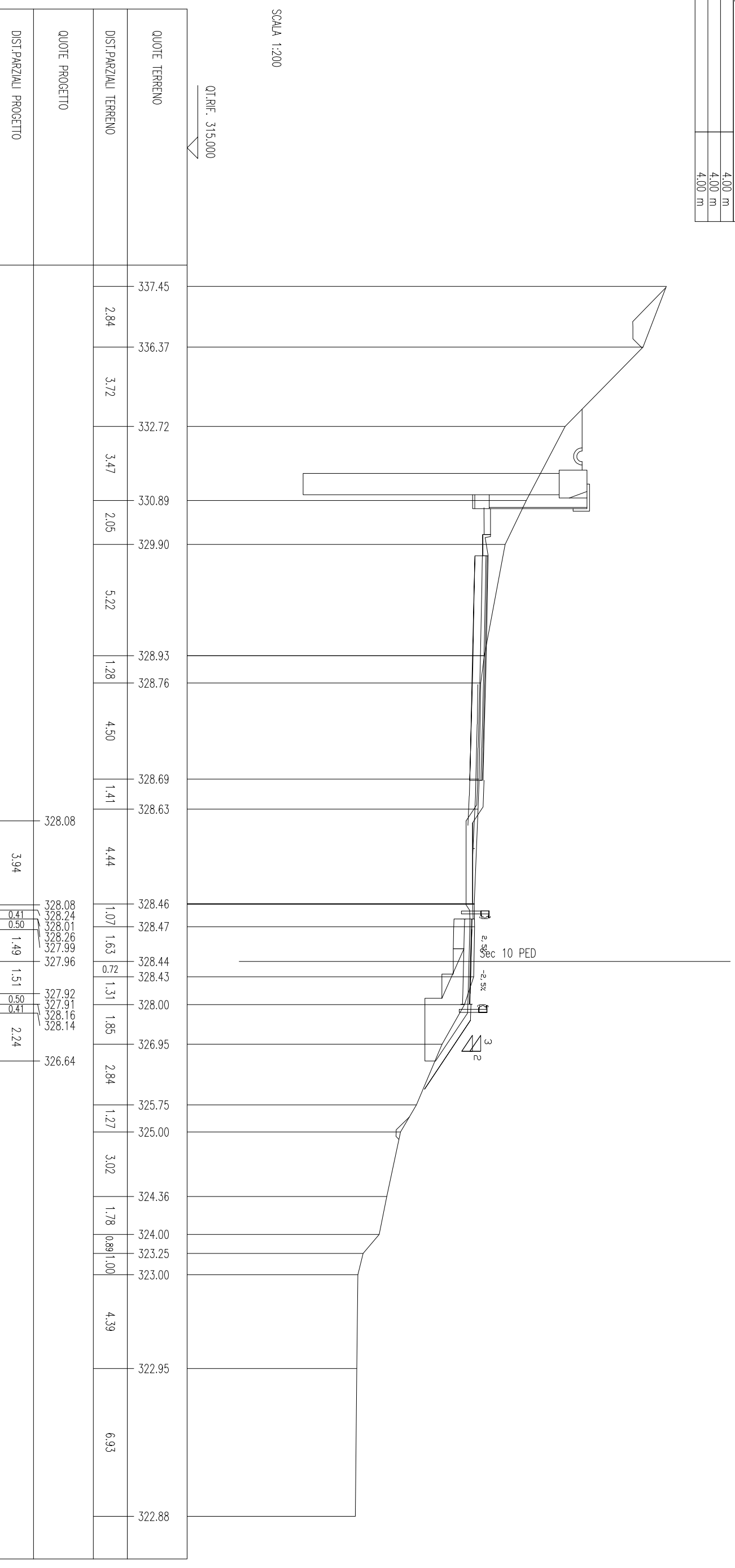


SCAVI BONIFIGHE SS 121 LOTTO 2A	
STERRO	3,64 mq
BONIFICA	4,20 mq
GRADONATURA	2,54 m
AREA DI GRADONATURA	1,68 mq
RILEVATI SS 121 LOTTO 2A	
RILEVATO	0,61 mq
TERRENO VEGETALE	9,12 m
SOVRASTI. SS 121 LOTTO 2A	
USURA	4,00 m
BINDER	4,00 m
MISTO CEMENTIATO	4,00 m

SEZIONE N. : 92A  
 QT. PROGETTO : 328,31  
 DIST.PROG. : 1721,87  
 DIST.PREC. : 8,91  
 DIST.SUCC. : 10,57

SCALA 1:200

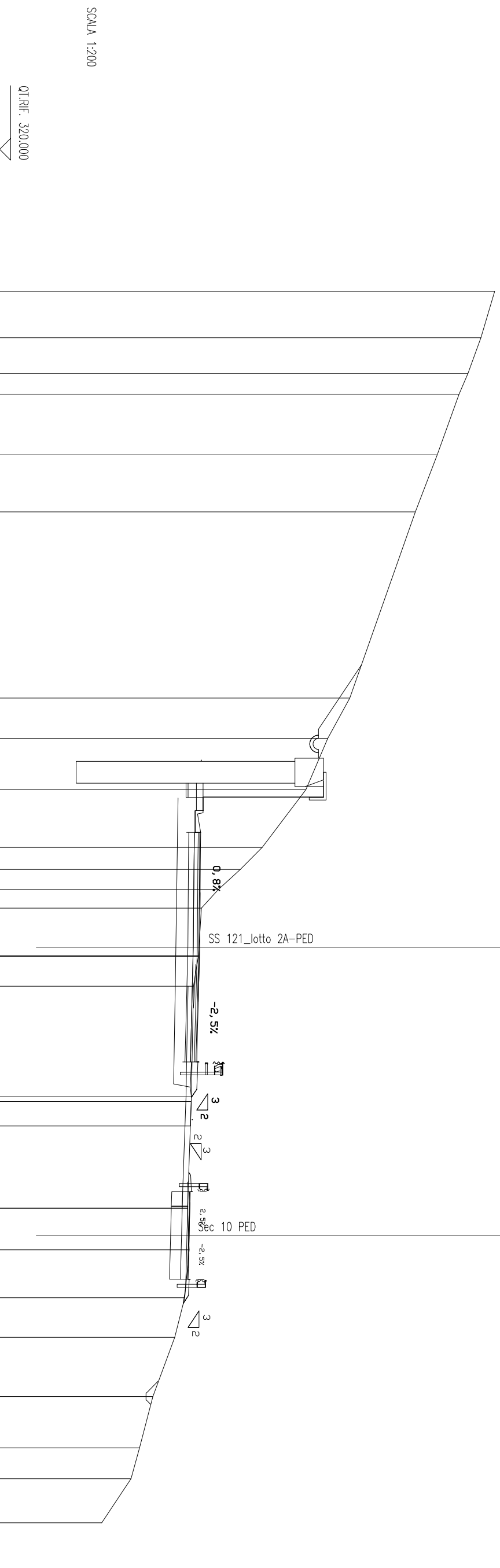
QT.RIF. 315,000



SCAVI BONIFICHE SS 121 LOTTO 2A	
STERRO	1.04 mq
BONIFICA	1.99 mq
SCARIFICA	4.88 m
RILEVATI SS 121 LOTTO 2A	
RILEVATO	0.11 mq
TERRENO VEGETALE	2.10 m
SOVRAST. SS 121 LOTTO 2A	
USURA	4.00 m
BINDER	4.00 m
MISTO CEMENTATO	4.00 m

SEZIONE N. : 173  
 QT. PROGETTO : 329.14  
 DIST.PROG. : 3439.43

SEZIONE N. : 93  
 QT. PROGETTO : 328.66  
 DIST.PROG. : 1732.45  
 DIST.PREC. : 10.57  
 DIST.SUCC. : 19.74



QUOTE TERRENO	342.62	342.00	341.41	341.00	340.00	339.00	336.00	335.00	334.00	332.00	331.00	330.00	329.22	329.09	328.86	328.77	328.76	328.72	328.59	328.64	328.67	328.46	328.00	327.00	326.39	326.00	324.66	
DIST.PARZIALI TERRENO	2.12	1.63	0.95	2.78	2.61	8.51	1.84	2.35	2.64	1.01	0.92	0.85	2.20	1.38	5.05	1.12	3.76	1.24	0.95	2.19	1.82	2.71	2.34	1.41	2.02			
QUOTE PROGETTO									328.99	329.29	328.93	328.99	329.29	328.93	328.93	329.18	328.64	328.63	328.60	328.36	328.61	328.35	328.31	328.27	328.26	328.51	328.50	328.39
DIST.PARZIALI PROGETTO									1.25	0.85	1.50	3.75	328.60	3.75	1.50	1.15	0.47	3.85	0.41	0.50	1.49	1.51	0.50	0.41	0.70			

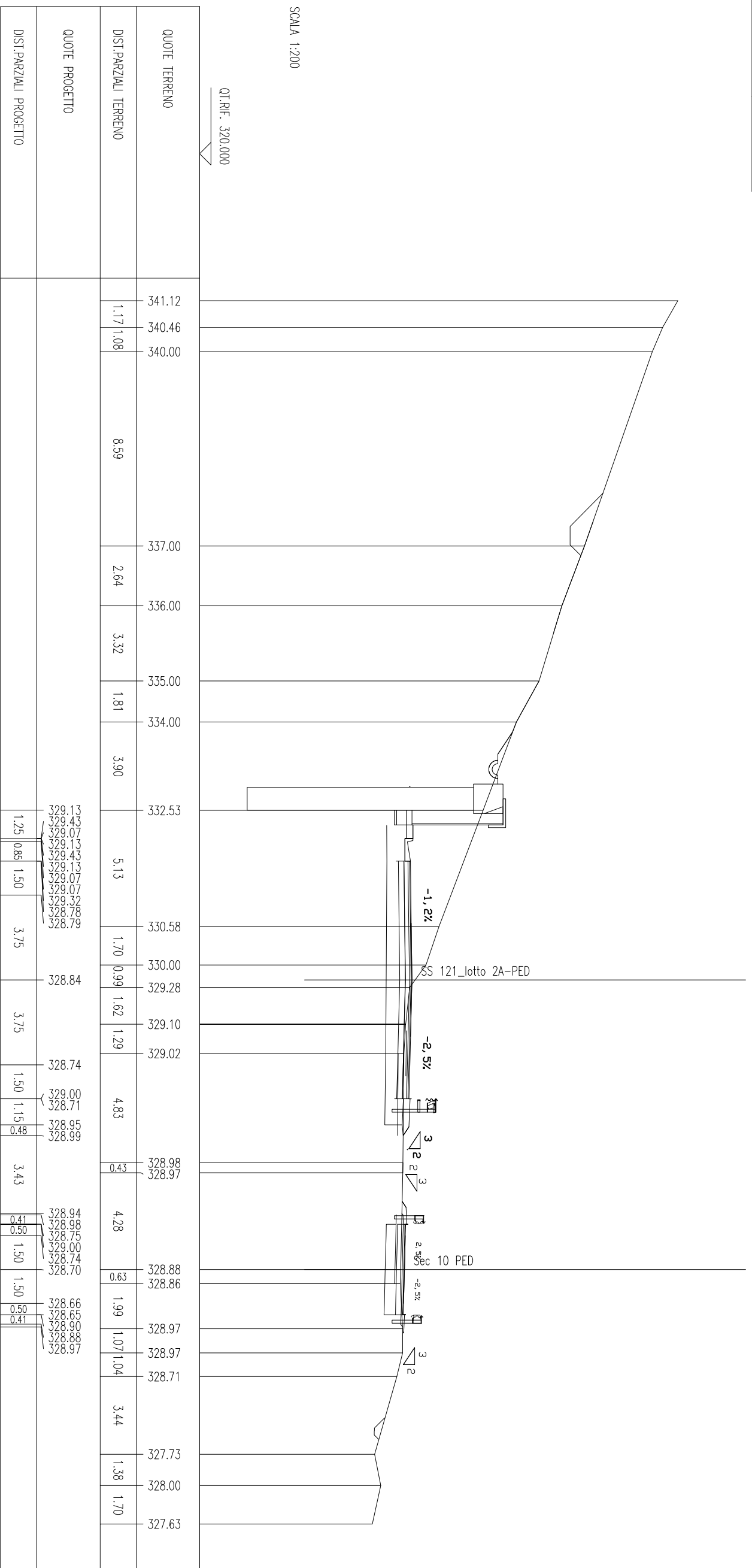
SCAVI BONIFICHE SS 121 LOTTO 2A	
STERRO	0,34 mq
BONIFICA	1,82 mq
SCARIFICA	3,04 m
RILEVATI SS 121 LOTTO 2A	
RILEVATO	0,32 mq
TERRENO VEGETALE	1,89 m
SOVRAST. SS 121 LOTTO 2A	
USURA	4,00 m
BINDER	4,00 m
MISTO CEMENTATO	4,00 m

SEZIONE N. : 174  
 Q.T. PROGETTO : 329,38  
 DIST.PROG. : 3459,43

SEZIONE N. : 93A  
 Q.T. PROGETTO : 329,05  
 DIST.PROG. : 1752,19  
 DIST.PREC. : 19,74  
 DIST.SUCC. : 2,01

SCALA 1:200

Q1.RIF. 320,000



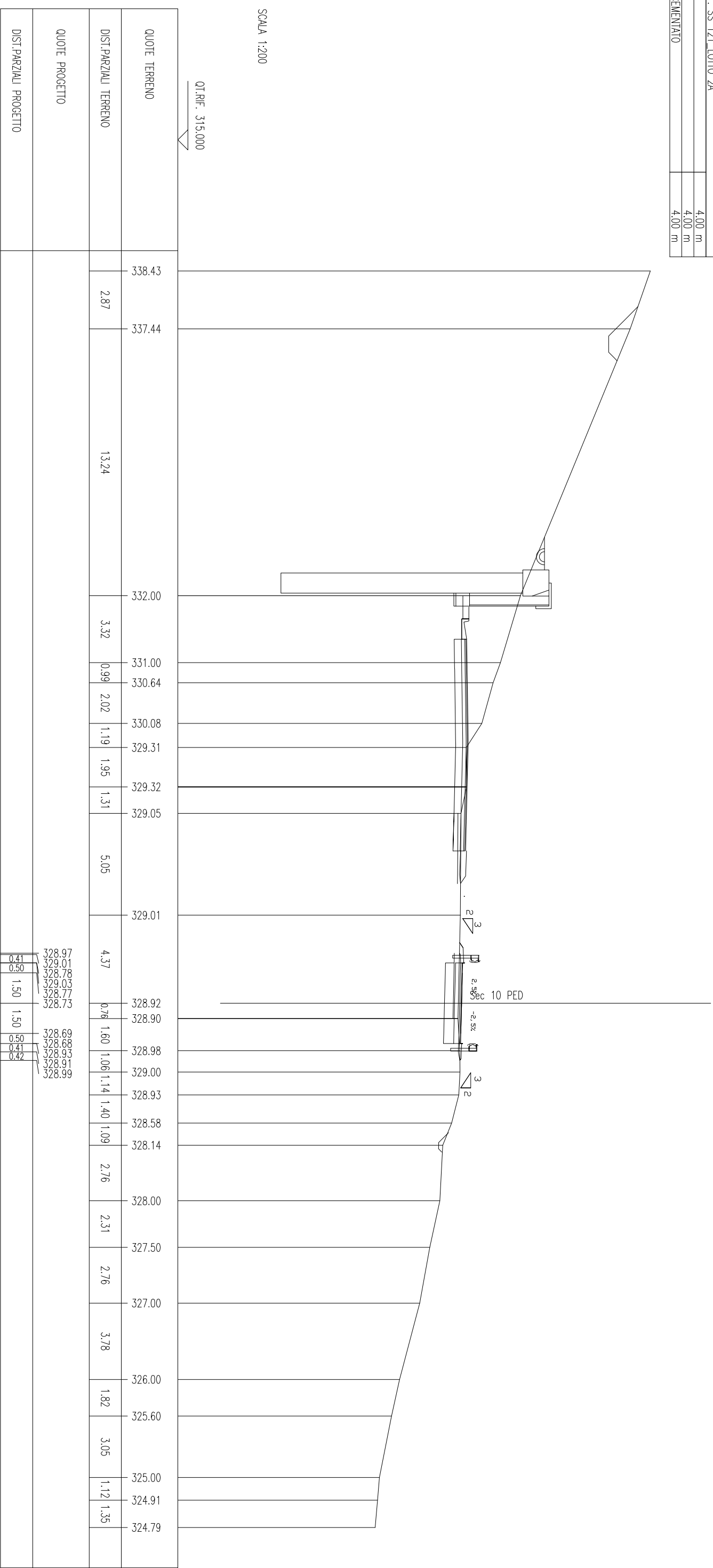
QUOTE TERRENO	DIST.PARZALI TERRENO	QUOTE PROGETTO	DIST.PARZALI PROGETTO
341.12	1.17	329.13	1.25
340.46	1.08	329.43	0.86
340.00	8.59	329.07	1.50
337.00	2.64	329.13	3.75
336.00	3.32	329.43	3.75
335.00	1.81	329.07	1.50
334.00	3.90	329.07	1.50
332.53	5.13	329.32	3.43
330.58	1.70	328.78	3.43
330.00	0.99	328.79	1.50
329.28	1.62	328.84	1.50
329.10	1.29	328.74	1.50
329.02	4.83	329.00	1.50
328.98	0.43	328.71	1.50
328.97	4.28	328.95	1.50
328.88	0.63	328.99	1.50
328.86	1.99	328.94	1.50
328.97	1.07	328.98	0.50
328.97	1.04	328.75	1.50
328.71	3.44	329.00	1.50
327.73	1.38	328.74	1.50
328.00	1.70	328.70	1.50
327.63		328.66	0.50
		328.65	0.41
		328.90	0.41
		328.88	0.41
		328.97	0.41

SCAVI BONIFICHE SS 121 LOTTO 2A	
STERRO	0,33 mq
BONIFICA	1,81 mq
SCARIFICA	3,24 m
RILEVATI SS 121 LOTTO 2A	
RILEVATO	0,32 mq
TERRENO VEGETALE	1,91 m
SOVRAST. SS 121 LOTTO 2A	
USURA	4,00 m
BINDER	4,00 m
MISTO CEMENTATO	4,00 m

SEZIONE N. : 94  
 QT. PROGETTO : 329,08  
 DIST.PROG. : 1754,19  
 DIST.PREC. : 2,01  
 DIST.SUCC. : 10,82

SCALA 1:200

QT.RIF. 315,000



328.97	0.41
329.01	0.50
328.78	1.50
329.03	1.50
328.77	1.50
328.73	1.50
328.69	0.50
328.68	0.41
328.93	0.41
328.91	0.42
328.99	





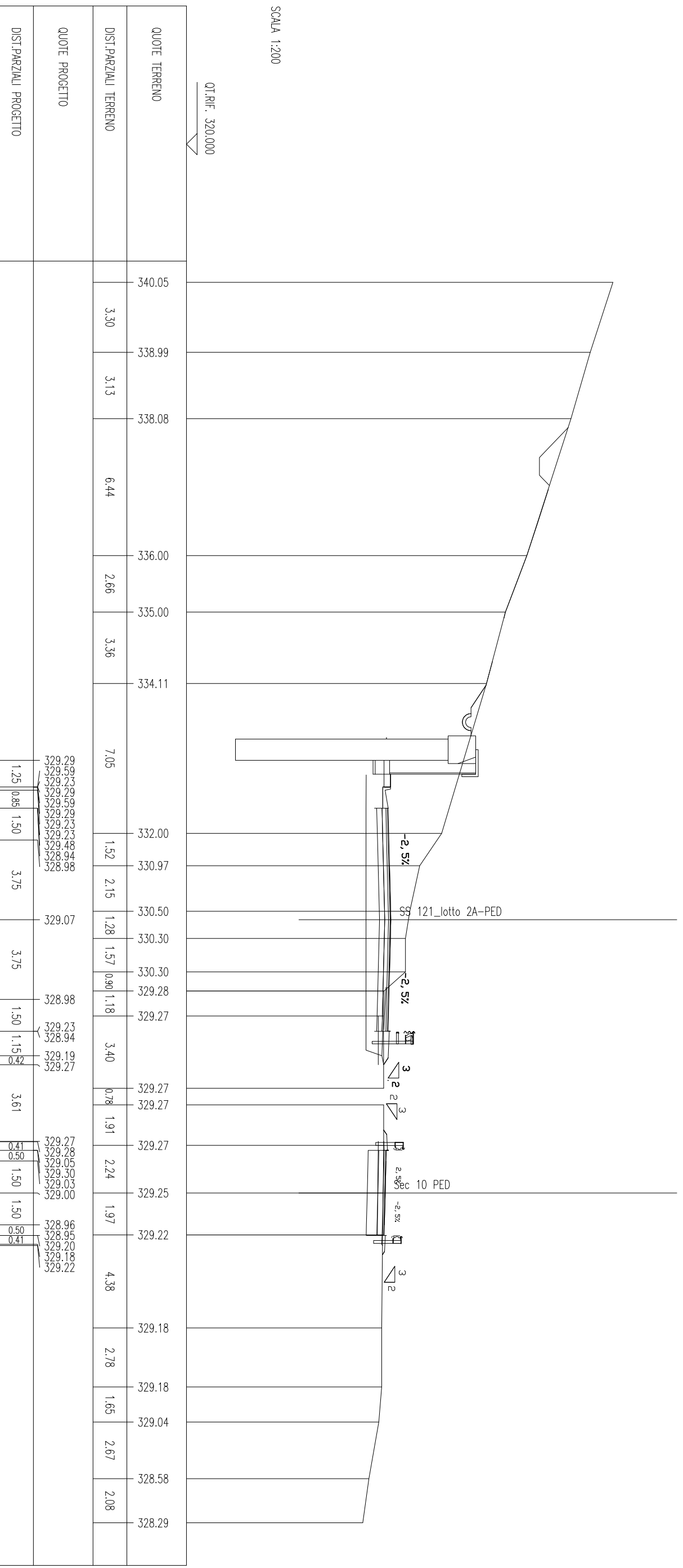
SCAVI BONIFICHE SS 121 LOTTO 2A	
STERRO	0,03 mq
BONIFICA	1,97 mq
SCARIFICA	4,43 m
RILEVATI SS 121 LOTTO 2A	
RILEVATO	0,14 mq
TERRENO VEGETALE	1,94 m
SOVRAST. SS 121 LOTTO 2A	
USURA	4,00 m
BINDER	4,00 m
MISTO CEMENTATO	4,00 m

SEZIONE N. : 175  
 QT. PROGETTO : 329,61  
 DIST.PROG. : 3479,43

SEZIONE N. : 95  
 QT. PROGETTO : 329,35  
 DIST.PROG. : 1772,00  
 DIST.PREC. : 6,99  
 DIST.SUCC. : 20,00

SCALA 1:200

QT.RIF. 320,000



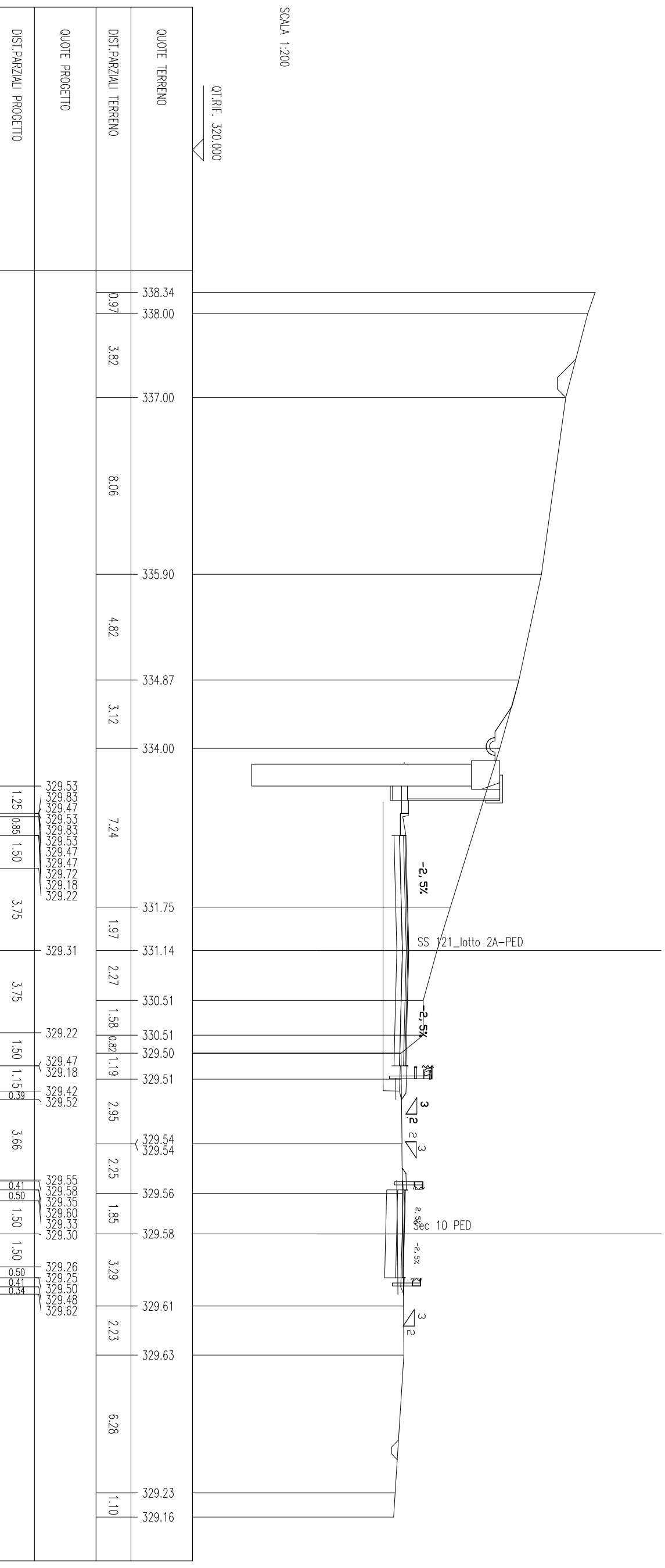
SCAVI BONIFICHE SS 121 LOTTO 2A	
SFERRO	0.11 mq
BONIFICA	1.98 mq
SCARIFICA	5.22 m
DEMOLIZIONE SOVRASTRUTTURA	0.04 mq
RILEVATI SS 121 LOTTO 2A	
RILEVATO	0.28 mq
TERRENO VEGETALE	1.83 m
SOVRAST. SS 121 LOTTO 2A	
USURA	4.00 m
BINDER	4.00 m
MISTO CEMENTIATO	4.00 m

SEZIONE N. : 176  
 QT. PROGETTO : 329.85  
 DIST.PROG. : 3499.43

SEZIONE N. : 96  
 QT. PROGETTO : 329.65  
 DIST.PROG. : 1792.00  
 DIST.PREC. : 20.00  
 DIST.SUCC. : 20.00

SCALA 1:200

QT. RIF. 320.000



QUOTE TERRENO	DIST. PARZALI TERRENO	QUOTE PROGETTO	DIST. PARZALI PROGETTO
338.34	0.97	329.53	1.25
338.00		329.83	0.88
	3.82	329.47	1.50
337.00		329.53	
	8.06	329.47	3.75
335.90		329.47	
	4.82	329.72	1.97
334.87		329.18	2.27
	3.12	329.22	3.75
334.00		329.53	
	7.24	329.47	3.75
331.75		329.47	
	1.97	329.18	1.50
331.14		329.42	1.15
	2.27	329.52	0.88
330.51		329.54	3.66
	1.58	329.54	
330.51		329.55	0.41
329.50		329.58	0.50
	0.82	329.35	1.50
329.51		329.60	
	1.19	329.33	1.50
	2.95	329.30	1.50
329.54		329.26	0.50
329.54		329.25	0.41
	2.25	329.50	0.50
329.56		329.48	0.50
	1.85	329.50	0.41
329.58		329.48	0.50
	3.29	329.62	0.50
329.61			
	2.23		
329.63			
	6.28		
329.23			
329.16	1.10		

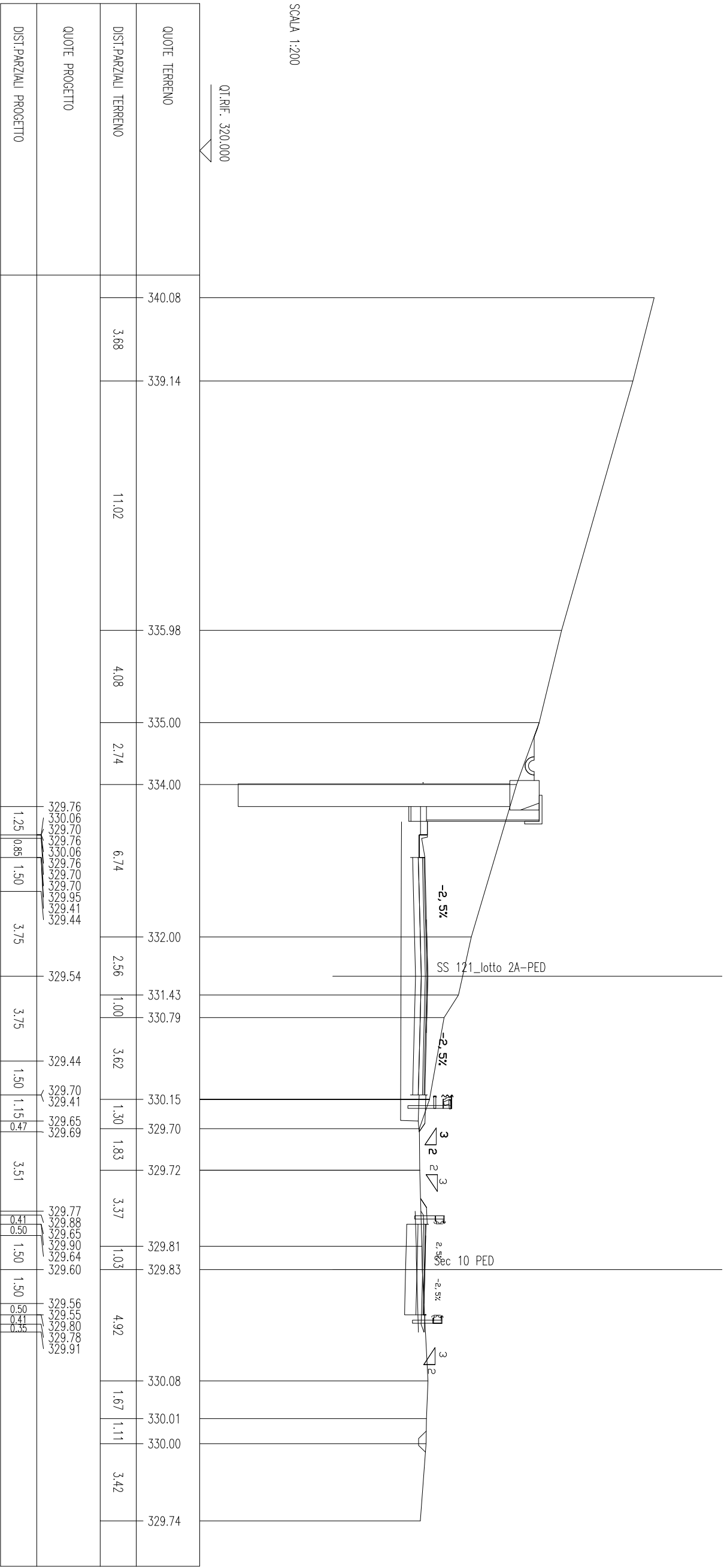
SCAVI BONIFICHE SS 121 LOTTO 2A	
SIERRO	0,06 mq
BONIFICA	1,88 mq
SCARIFICA	5,34 m
DEMOLIZIONE SOVRASTRUTTURA	0,01 mq
RILEVATI SS 121 LOTTO 2A	
RILEVATO	0,45 mq
TERRENO VEGETALE	2,00 m
SOVRAST. SS 121 LOTTO 2A	
USURA	4,00 m
BINDER	4,00 m
MISTO CEMENTIATO	4,00 m

SEZIONE N. : 177  
 QT. PROGETTO : 330,08  
 DIST.PROG. : 3519,43

SEZIONE N. : 97  
 QT. PROGETTO : 329,95  
 DIST.PROG. : 1812,00  
 DIST.PREC. : 20,00  
 DIST.SUCC. : 20,00

SCALA 1:200

QT.RIF. 320,000



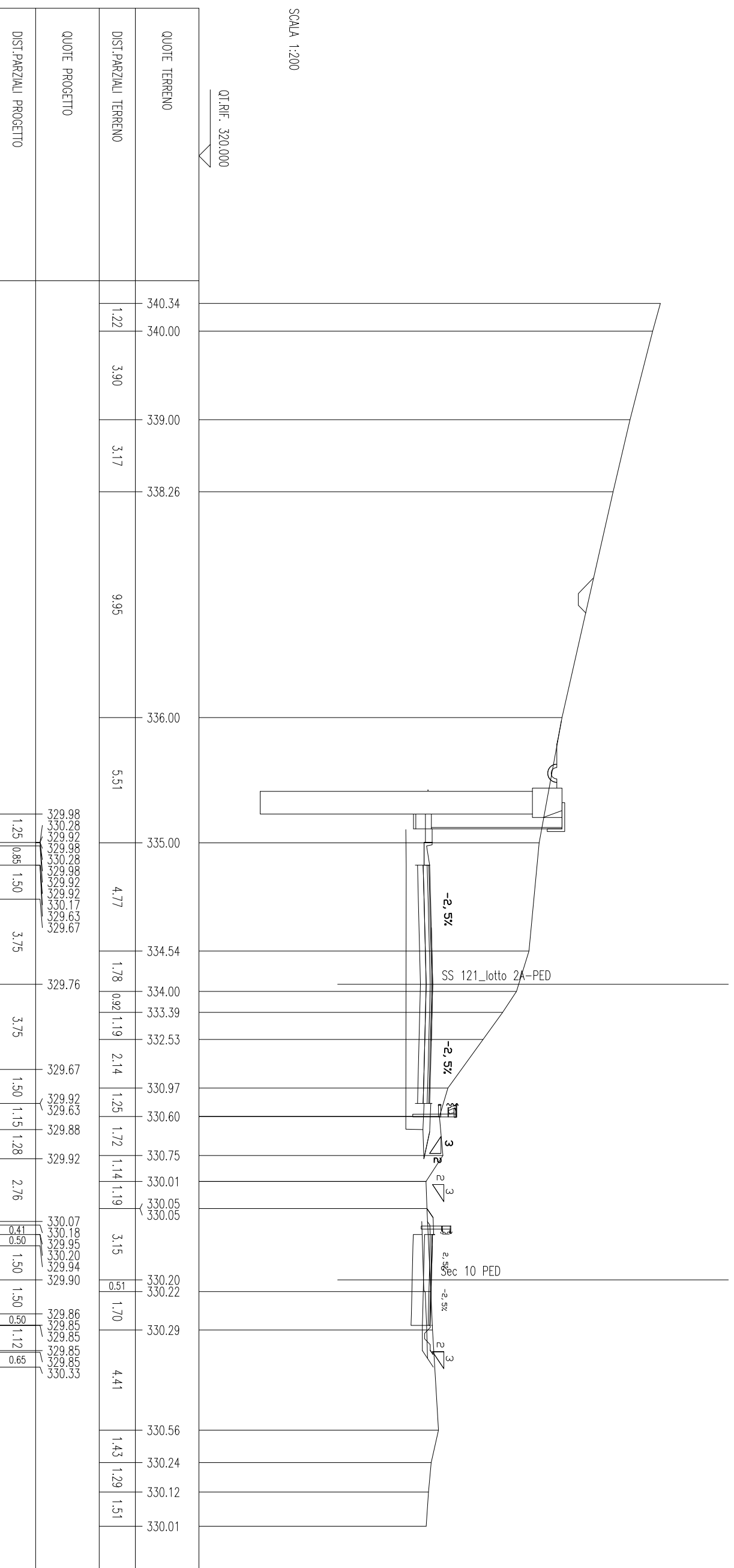
SCAVI BONIFICHE SS 121 LOTTO 2A	
SFERRO	0.43 mq
BONIFICA	1.89 mq
SCARIFICA	6.03 m
DEMOLIZIONE SOVRASTRUTTURA	0.13 mq
RILEVATI SS 121 LOTTO 2A	
RILEVATO	0.31 mq
TERRENO VEGETALE	2.75 m
SOVRAST. SS 121 LOTTO 2A	
USURA	4.00 m
BINDER	4.00 m
MISTO CEMENTATO	4.00 m

SEZIONE N. : 178  
 QT. PROGETTO : 330.30  
 DIST.PROG. : 3539.43

SEZIONE N. : 98  
 QT. PROGETTO : 330.25  
 DIST.PROG. : 1832.00  
 DIST.PREC. : 20.00  
 DIST.SUCC. : 20.08

SCALA 1:200

QT.RIF. 320.000



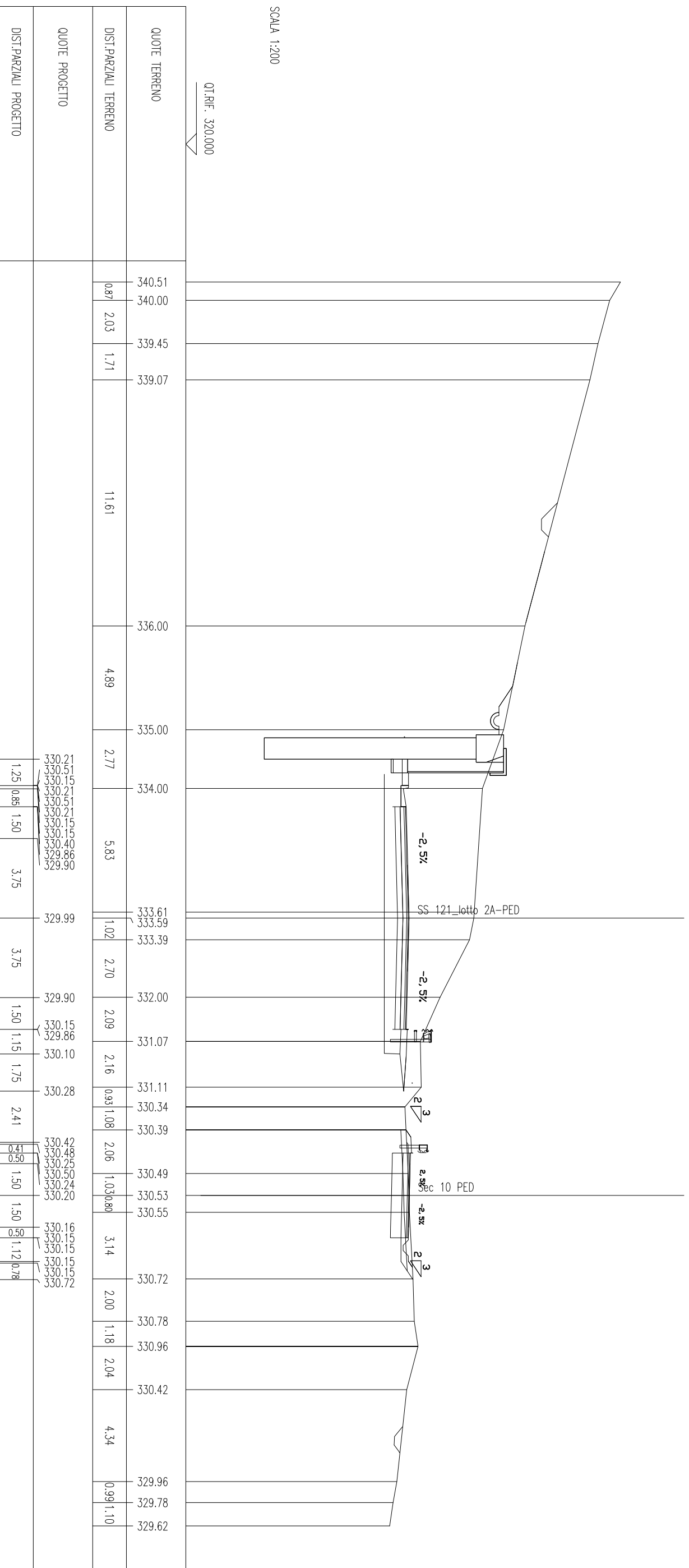
SCAVI BONIFICHE SS 121 LOTTO 2A	
STERRO	0.29 mq
BONIFICA	1.98 mq
SCARIFICA	6.66 mq
DEMOLIZIONE SOVRASTRUTTURA	0.44 mq
RILEVATI SS 121 LOTTO 2A	
RILEVATO	0.16 mq
TERRENO VEGETALE	2.82 m
SOVRAST. SS 121 LOTTO 2A	
USURA	4.00 m
BINDER	4.00 m
MISTO CEMENTIATO	4.00 m

SEZIONE N. : 179  
 QT. PROGETTO : 330.53  
 DIST.PROG. : 3559.43

SEZIONE N. : 99  
 QT. PROGETTO : 330.55  
 DIST.PROG. : 1852.08  
 DIST.PREC. : 20.08

SCALA 1:200

QT.RIF. 320.000

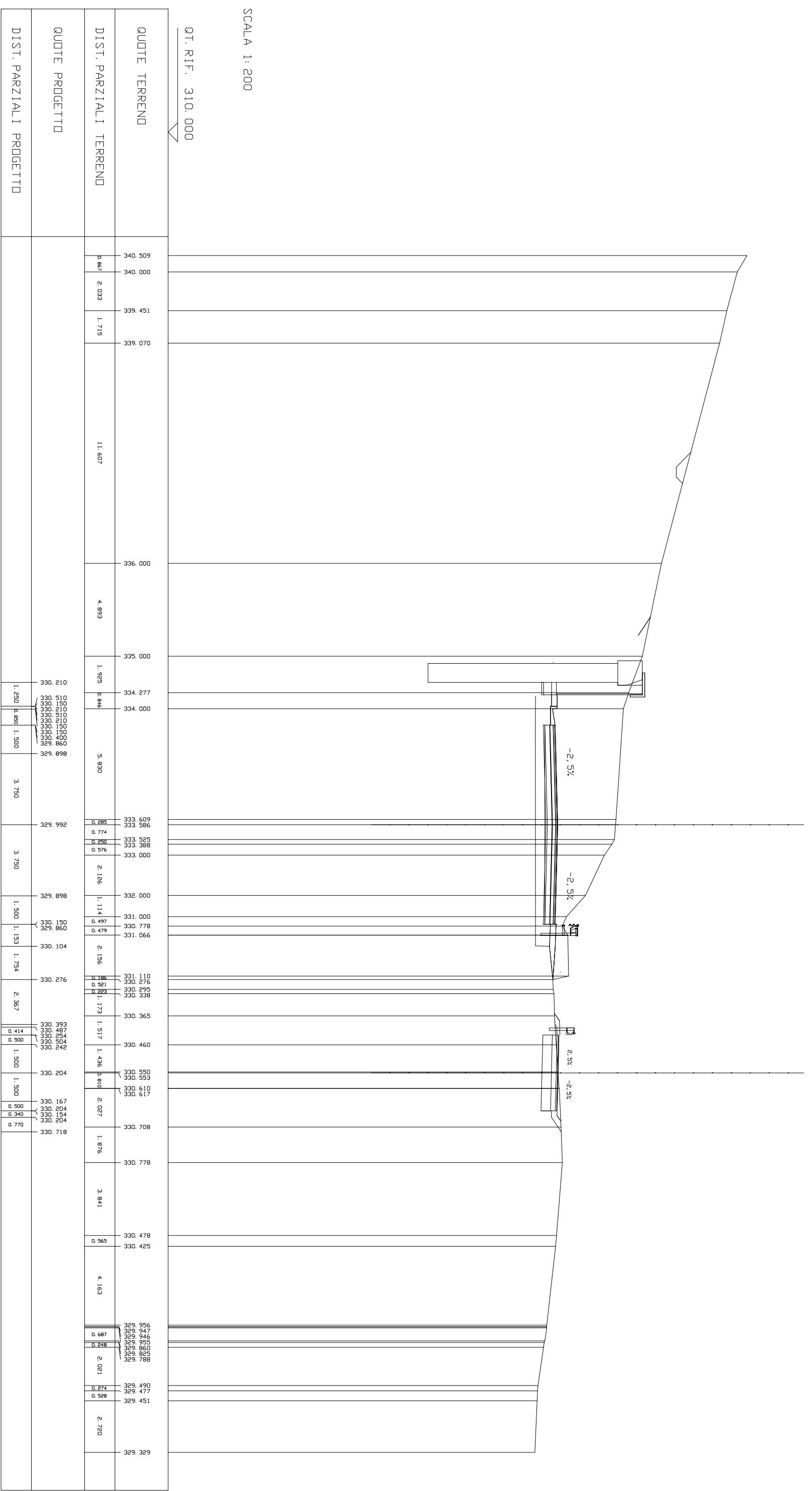


**SECONDARIA 10 A**

SCAVI BONIFICHE SS 121 LOTTO 2A	
STERRO	1.74 mq
BONIFICA	2.00 mq
RILEVATI SS 121 LOTTO 2A	
RILEVATO	0.04 mq
TERRENDI VEGETALE	1.83 m
SOVRAST. SS 121 LOTTO 2A	
USURA	4.00 m
BINDER	4.00 m
MISTO CEMENTATO	4.00 m

SEZIONE N. : 179  
 QT. PROGETTO : 330.53  
 DIST. PRDG. : 3559.43

SEZIONE N. : 1  
 QT. PROGETTO : 330.55  
 DIST. PRDG. : 0.00  
 DIST. SUCC. : 10.00



SCALA 1:200

QT. RIF. 310.000

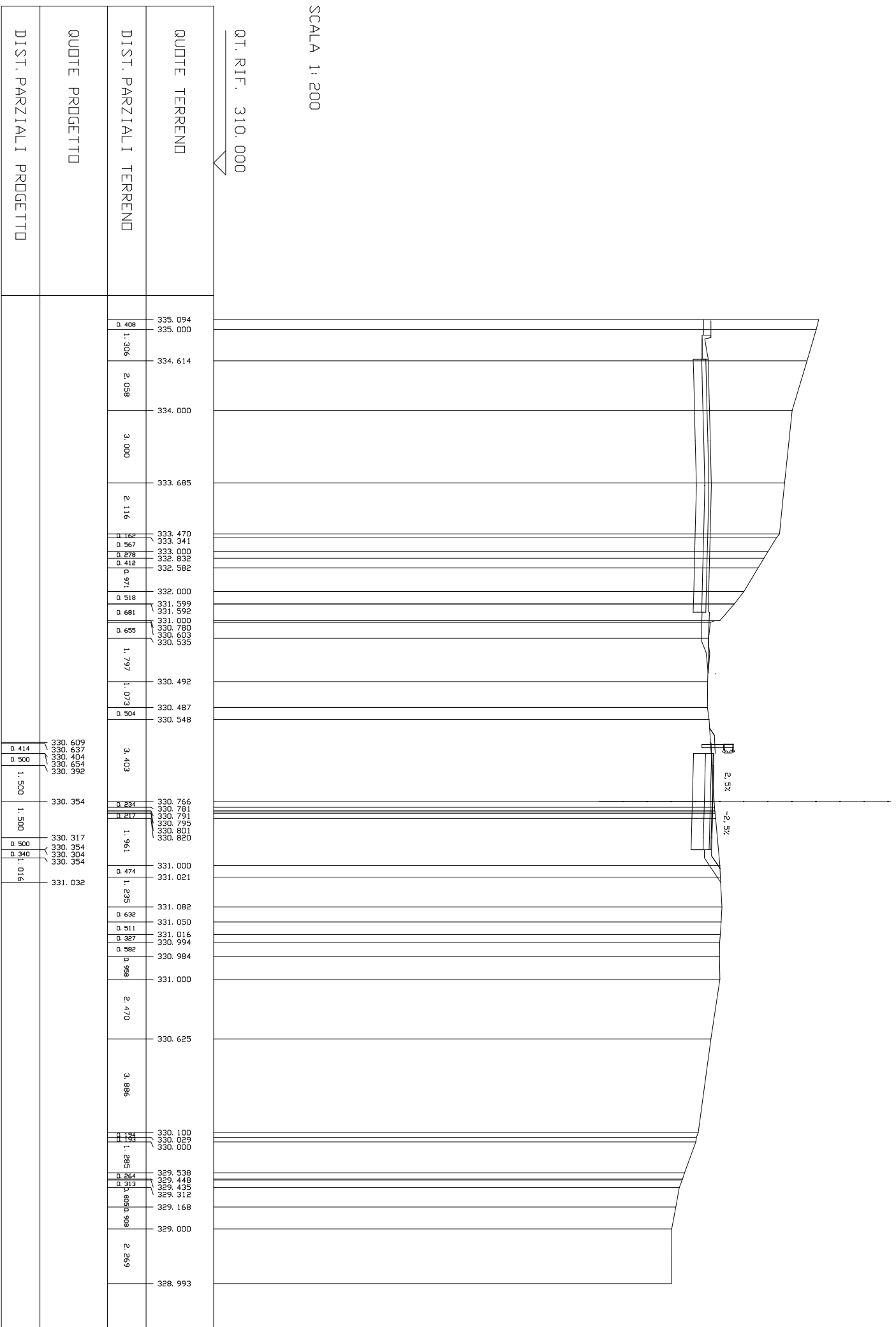
QUOTE TERRENDI	DIST. PARZIALI TERRENDI	QUOTE PROGETTO	DIST. PARZIALI PROGETTO
340.509	0.867		
340.000	2.033		
339.451	1.715		
339.070			
	11.607		
336.000	4.893		
335.000	1.925		
334.277	0.846		
334.000			
	5.830		
333.609	0.285		
333.586	0.774		
333.525	0.250		
333.388	0.576		
333.000	2.126		
332.000	1.114		
331.000	0.497		
330.778	0.476		
331.066			
331.110	2.156		
330.276	0.981		
330.276	1.121		
330.295	0.223		
330.338	1.173		
330.365	1.517		
330.460	1.436		
330.550	0.810		
330.553	2.027		
330.610			
330.617	1.876		
330.708			
330.778	3.841		
330.478	0.965		
330.425			
	4.163		
329.956	0.687		
329.947	0.248		
329.946			
329.925	2.021		
329.850			
329.825	0.274		
329.788	0.528		
329.490			
329.477	2.720		
329.451			
329.329			

SCAVI BONIFICHE SS 121 LOTTO 2A	
STERRO	2.21 mq
BONIFICA	2.00 mq
RILEVATI SS 121 LOTTO 2A	
RILEVATO	0.01 mq
TERRENDI VEGETALE	2.00 m
SOVRAST. SS 121 LOTTO 2A	
USURA	4.00 m
BINDER	4.00 m
MISTO CEMENTATO	4.00 m

SEZIONE N. : 2  
 QT. PROGETTO : 330.70  
 DIST. PROG. : 10.00  
 DIST. PREC. : 10.00  
 DIST. SUCC. : 10.00

SCALA 1:200

QT. RIF. 310.000





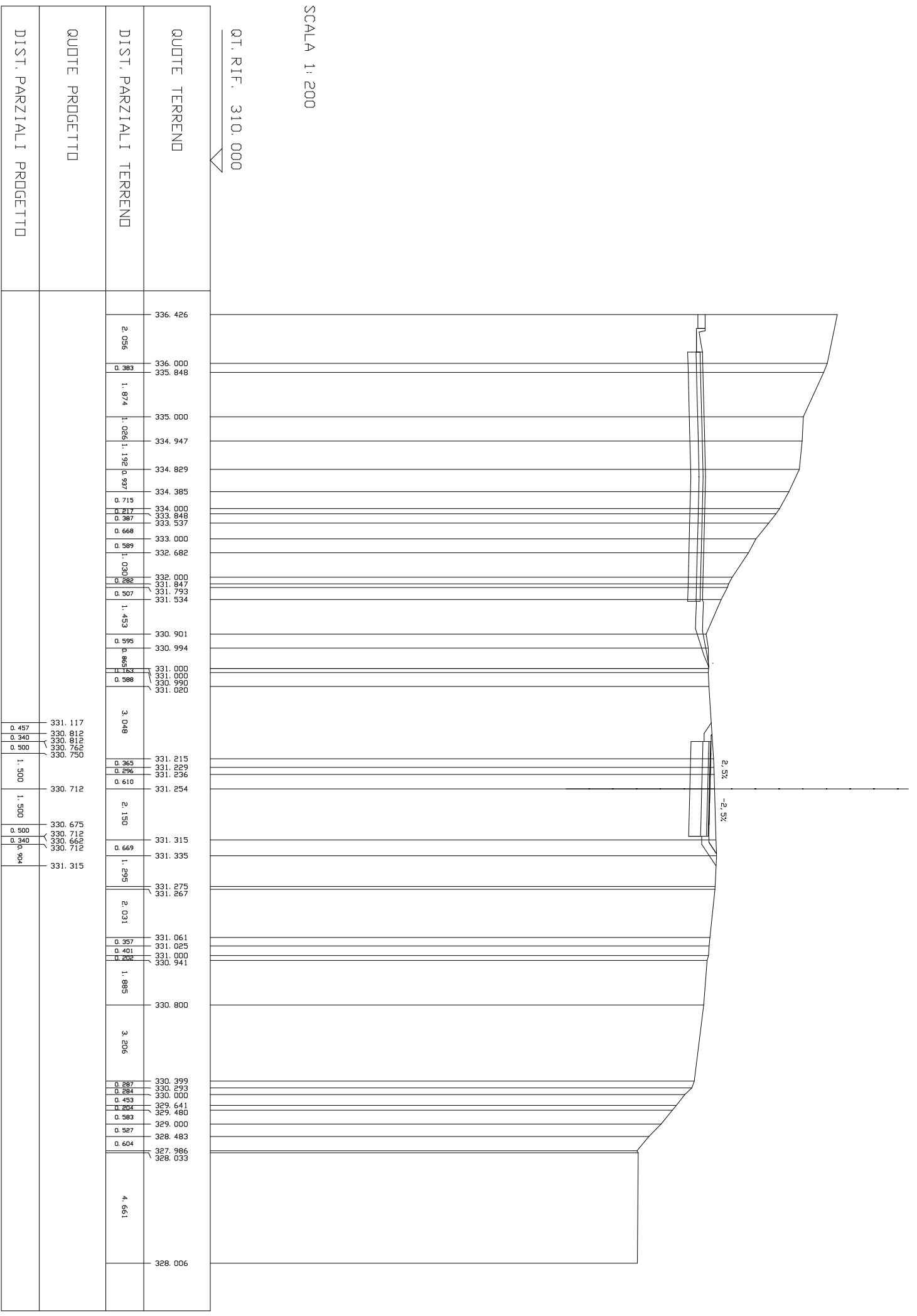


SCAVI BONIFICHE SS 121 LOTTO 2A	
STERRO	2.85 mq
BONIFICA	2.00 mq
RILEVATI SS 121 LOTTO 2A	
TERREND VEGETALE	1.15 m
SOVRAST. SS 121 LOTTO 2A	
USURA	4.00 m
BINDER	4.00 m
MISTO CEMENTATO	4.00 m

SEZIONE N. : 4  
 QT. PROGETTO : 331.06  
 DIST. PROG. : 30.00  
 DIST. PREC. : 10.00  
 DIST. SUCC. : 10.02

SCALA 1:200

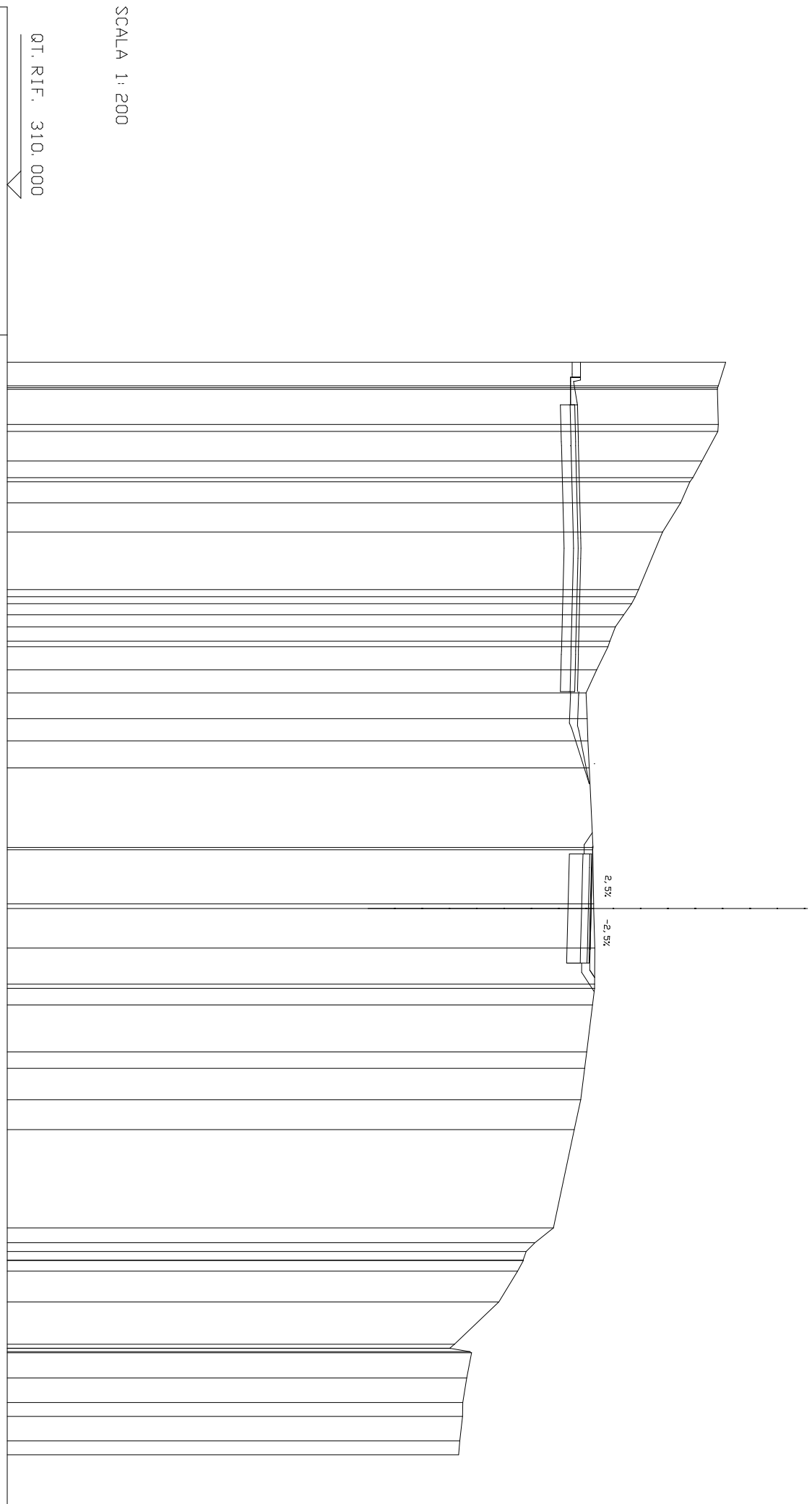
QT. RIF. 310.000





SCAVI BONIFICHE SS 121 LOTTO 2A	
STERRO	2.29 mq
BONIFICA	2.00 mq
RILEVATI SS 121 LOTTO 2A	
TERREND VEGETALE	0.85 m
SOVRAST. SS 121 LOTTO 2A	
USURA	4.00 m
BINDER	4.00 m
MISTO CEMENTATO	4.00 m

SEZIONE N. : 6  
 QT. PROGETTO : 331.38  
 DIST. PROG. : 41.97  
 DIST. PREC. : 1.95  
 DIST. SUCC. : 8.03



SCALA 1:200

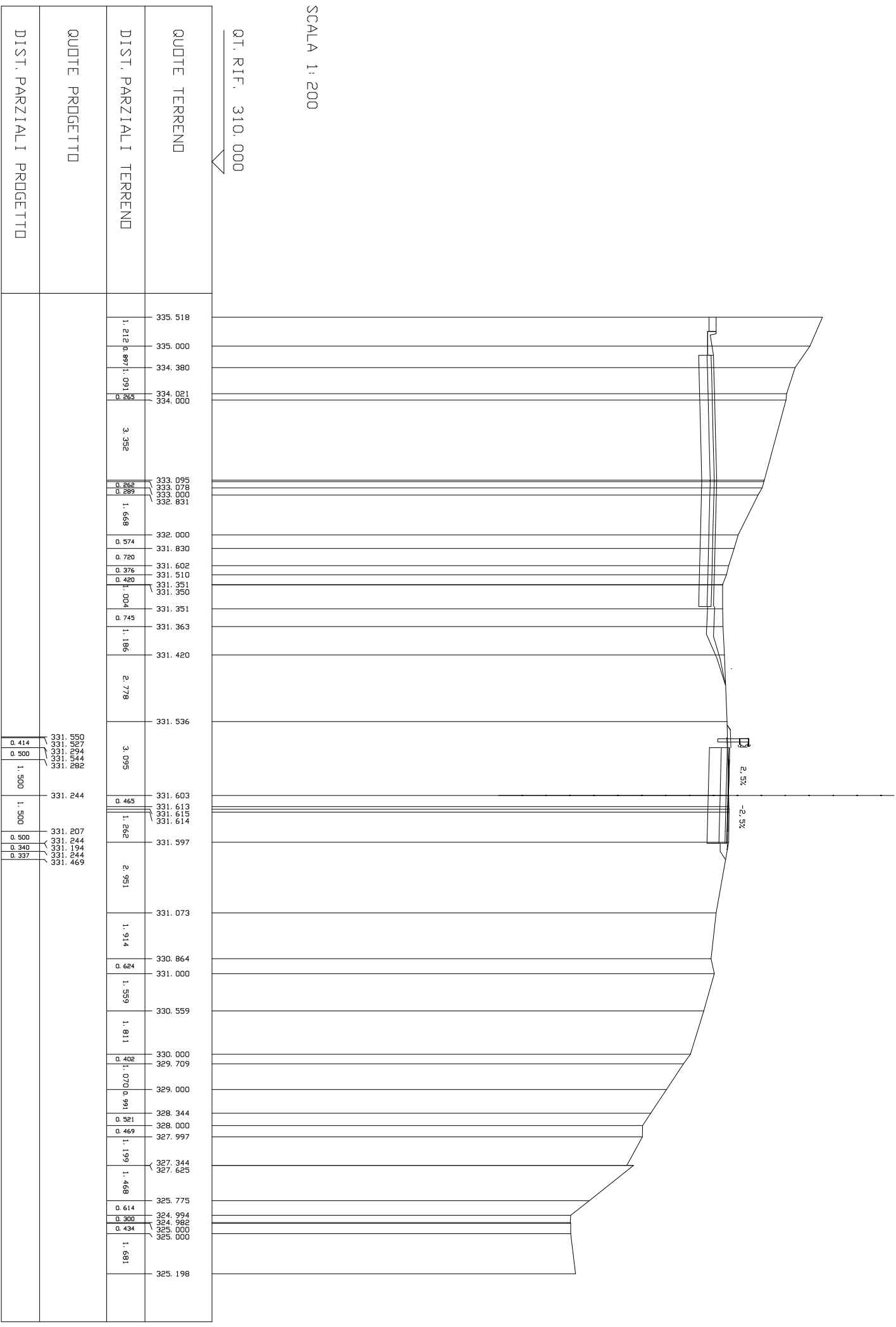
QUOTE TERREND	DIST. PARZIALI TERREND	QUOTE PROGETTO	DIST. PARZIALI PROGETTO
336.309	0.845	331.423	0.439
336.035		331.131	0.240
336.015	1.293	331.131	0.500
336.000		331.081	1.500
		331.068	
336.036		331.031	1.500
336.018	0.090	330.993	0.500
		331.031	0.240
335.433	0.605	331.031	0.696
		331.031	
335.108	0.772		
335.000			
334.656	1.070		
334.000	2.106		
333.118	0.282		
333.000			
332.861	0.437		
332.578			
332.270	0.525		
332.066	1.112		
332.000			
331.587	0.428		
331.198	0.446		
331.241	0.403		
331.263	0.616		
331.311	0.993		
	2.913		
331.449		331.031	1.500
331.440	1.986	330.993	0.500
		331.031	0.240
		331.031	0.696
		331.031	
331.474	0.169		
331.478	1.444		
331.512	1.320		
331.509	0.602		
331.506			
331.433	1.723		
331.218	0.603		
331.142	1.154		
331.000	1.087		
330.767	3.598		
330.000	0.547		
329.322	0.316		
329.000	0.315		
328.892	0.161		
328.904			
328.690	1.129		
328.000	1.545		
326.381	0.928		
326.210			
326.236	0.504		
326.937			
327.000	0.895		
326.828			
326.683	0.514		
326.673			
326.573			
326.526			

SCAVI BONIFICHE SS 121 LOTTO 2A	
STERRO BONIFICA	1.58 mq
	2.00 mq
RILEVATI SS 121 LOTTO 2A	
TERREND VEGETALE	1.22 m
SOVRAST. SS 121 LOTTO 2A	
USURA	4.00 m
BINDER	4.00 m
MISTO CEMENTATO	4.00 m

SEZIONE N. : 7  
QT. PROGETTO : 331.59  
DIST. PROG. : 50.00  
DIST. PREC. : 8.03  
DIST. SUCC. : 8.04

SCALA 1:200

QT. RIF. 310.000

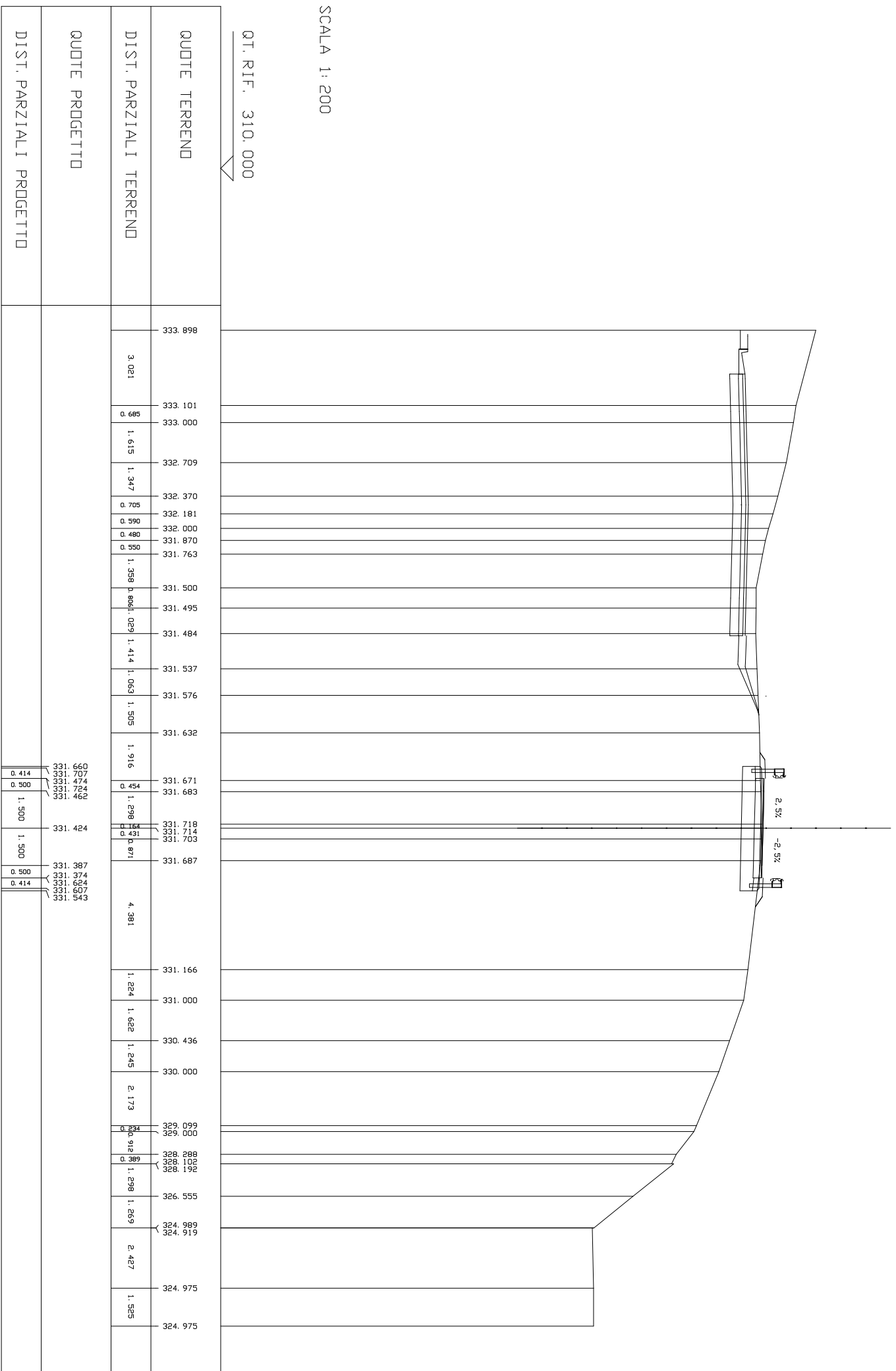


SCAVI BONIFICHE SS 121 LOTTO 2A	
STERRO	1.06 mq
SCOTICID	1.09 m
BONIFICA	2.60 mq
RILEVATI SS 121 LOTTO 2A	
RILEVATO	0.03 mq
TERREND VEGETALE	2.35 m
SOVRAST. SS 121 LOTTO 2A	
USURA	4.00 m
BINDER	4.00 m
MISTO CEMENTATO	4.00 m

SEZIONE N. : 8  
 QT. PROGETTO : 331.77  
 DIST. PROG. : 58.04  
 DIST. PREC. : 8.04  
 DIST. SUCC. : 1.98

SCALA 1: 200

QT. RIF. 310.000



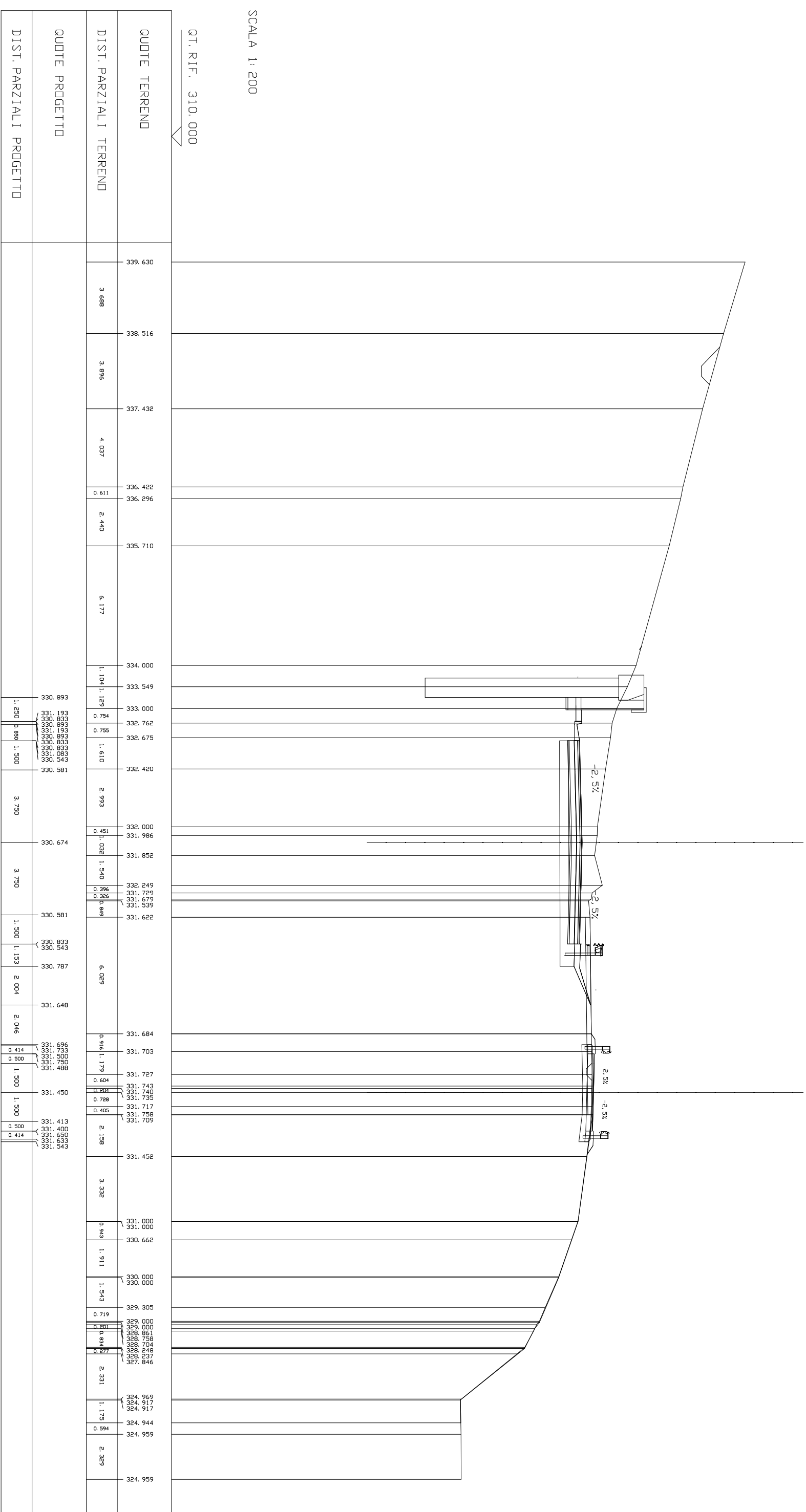
SCAVI BONIFICHE SS 121 LOTTO 2A	
STERRO	1.05 mq
SCOTICID	1.02 m
BONIFICA	1.26 mq
RILEVATI SS 121 LOTTO 2A	
RILEVATO	0.03 mq
TERRENO VEGETALE	2.39 m
SOVRAST. SS 121 LOTTO 2A	
USURA	4.00 m
BINDER	4.00 m
MISTO CEMENTATO	4.00 m

SEZIONE N. : 182  
 QT. PROGETTO : 331.21  
 DIST. PROG. : 3619.43

SEZIONE N. : 9  
 QT. PROGETTO : 331.80  
 DIST. PROG. : 60.02  
 DIST. PREC. : 1.98  
 DIST. SUCC. : 9.98

SCALA 1:200

QT. RIF. 310.000



QUOTE TERRENO

DIST. PARZIALI TERRENO

QUOTE PROGETTO

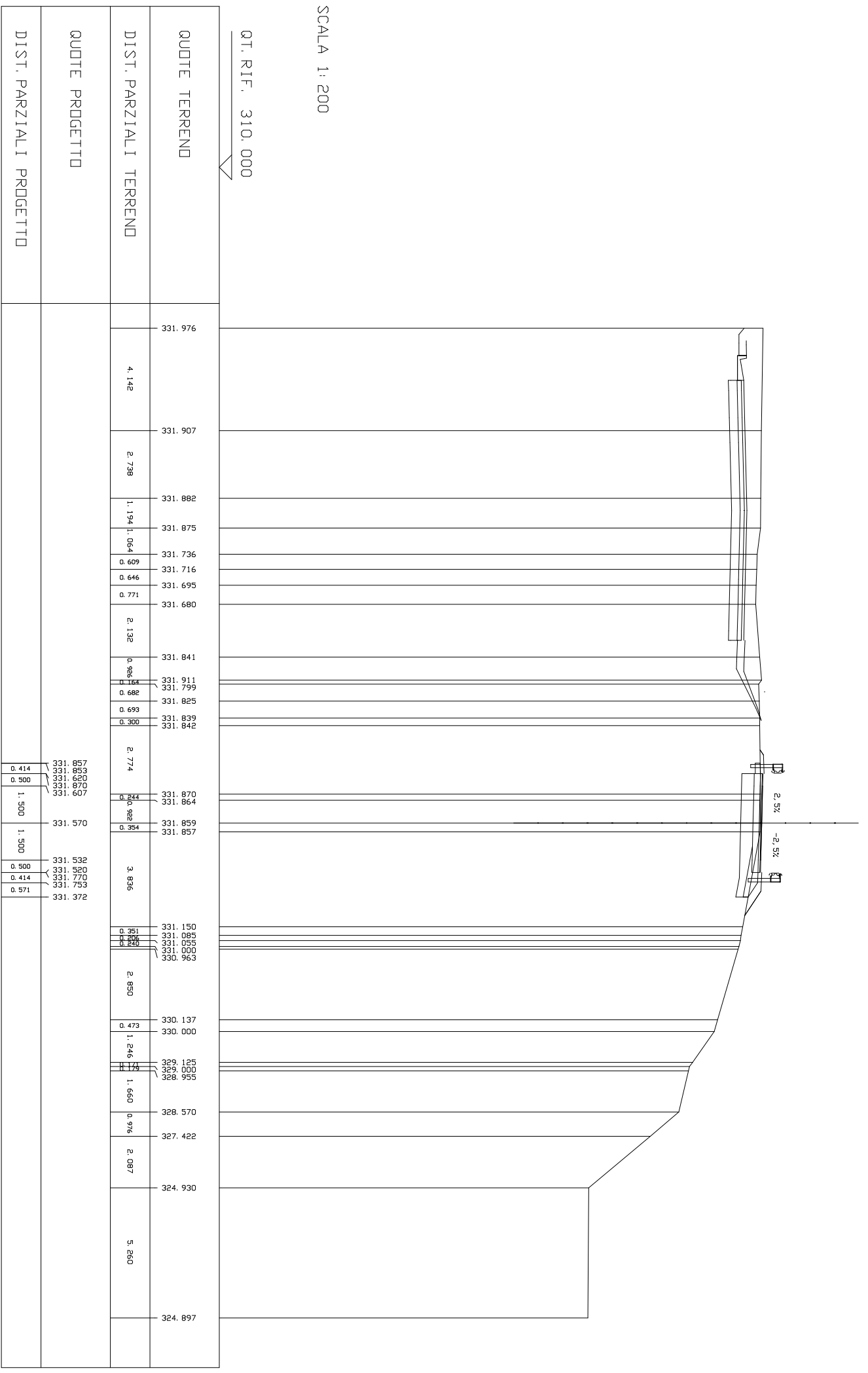
DIST. PARZIALI PROGETTO

SCAVI BONIFICHE SS 121 LOTTO 2A	
STERRO	0.92 mq
SCOTICID	2.44 m
BONIFICA	2.21 mq
RILEVATI SS 121 LOTTO 2A	
RILEVATO	0.18 mq
TERREND VEGETALE	2.93 m
SOVRAST. SS 121 LOTTO 2A	
USURA	4.00 m
BINDER	4.00 m
MISTO CEMENTATO	4.00 m

SEZIONE N. : 10  
 QT. PROGETTO : 331.92  
 DIST. PROG. : 70.00  
 DIST. PREC. : 9.98  
 DIST. SUCC. : 3.05

SCALA 1 : 200

QT. RIF. 310.000



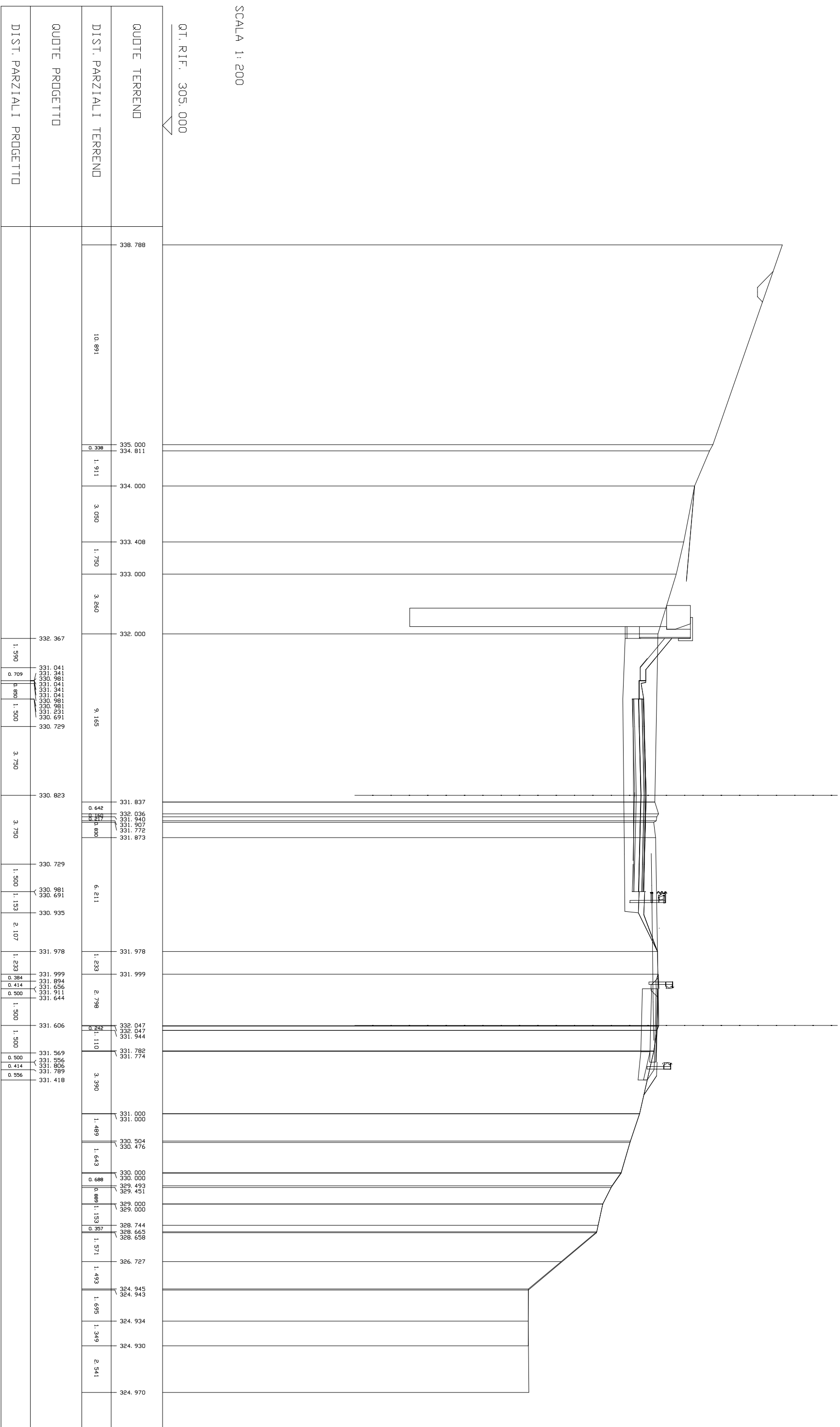


SCAVI BONIFICHE SS 121 LOTTO 2A	
STERRO	1.35 mq
SCOTICID	1.54 m
BONIFICA	2.33 mq
RILEVATI SS 121 LOTTO 2A	
RILEVATO	0.15 mq
TERREND VEGETALE	2.81 m
SOVRAST. SS 121 LOTTO 2A	
USURA	4.00 m
BINDER	4.00 m
MISTO CEMENTATO	4.00 m

SEZIONE N. : 182.A SEZIONE N. : 11  
 QT. PROGETTO : 331.36 QT. PROGETTO : 331.96  
 DIST. PROG. : 3632.46 DIST. PROG. : 73.05  
 DIST. PREC. : 3.05 DIST. SUCC. : 7.04

SCALA 1:200

QT. RIF. 305.000



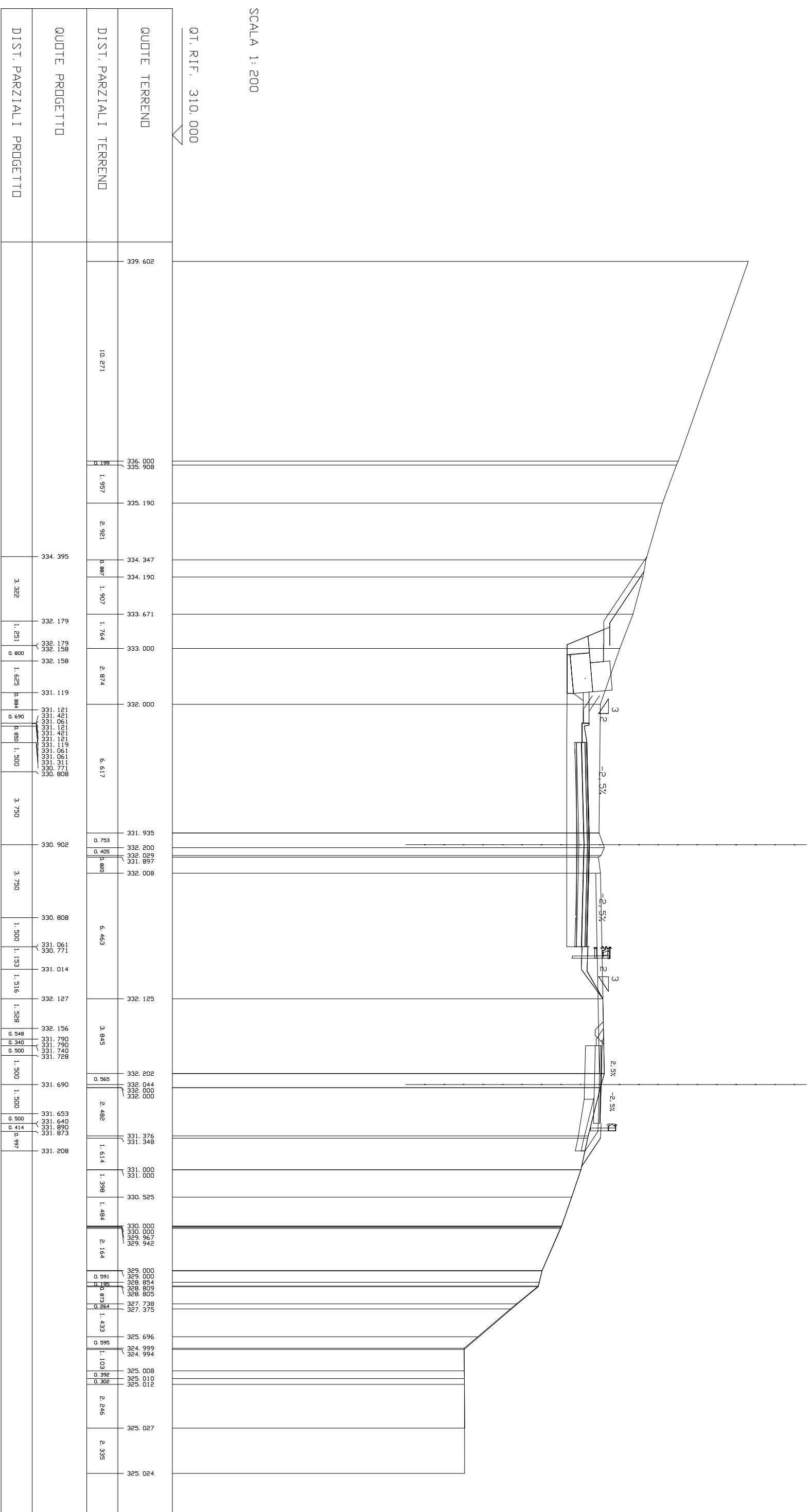
SCAVI BONIFICHE SS 121 LOTTO 2A	
STERRO	1.41 mq
SCOTICID	2.74 m
BONIFICA	2.36 mq
RILEVATI SS 121 LOTTO 2A	
RILEVATO	0.41 mq
TERRENDI VEGETALE	2.76 m
SOPRAST. SS 121 LOTTO 2A	
USURA	4.00 m
BINDER	4.00 m
MISTO CEMENTATO	4.00 m

SEZIONE N. : 183  
 QT. PROGETTO : 331.44  
 DIST. PROG. : 3639.43

SEZIONE N. : 12  
 QT. PROGETTO : 332.04  
 DIST. PROG. : 80.09  
 DIST. PREC. : 7.04  
 DIST. SUCC. : 9.91

SCALA 1:200

QT. RIF. 310.000



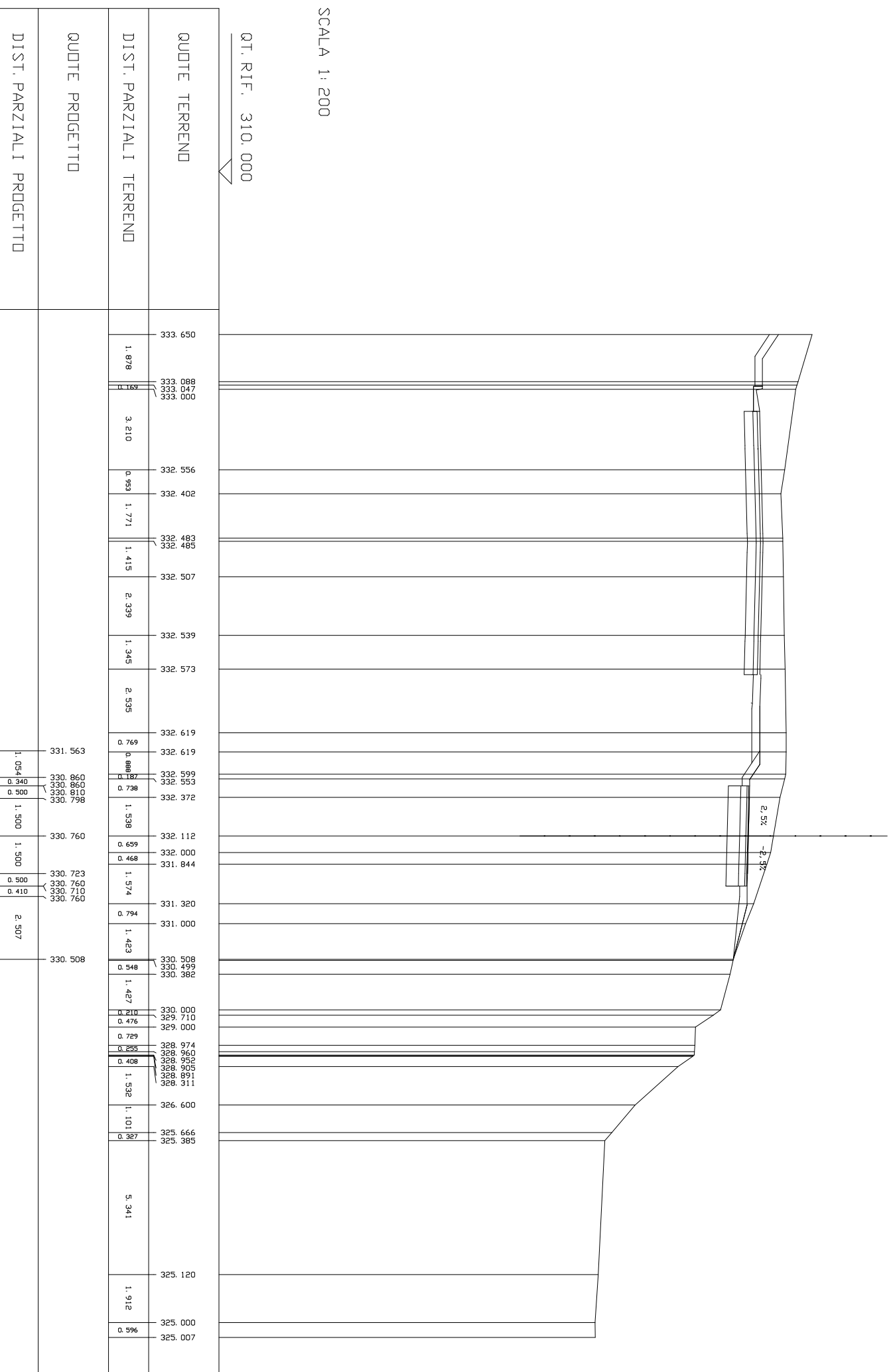
QUOTE TERRENDI	DIST. PARZIALI TERRENDI	QUOTE PROGETTO	DIST. PARZIALI PROGETTO
339.602	10.271		
336.000 335.908	1.957		
335.190	2.921		
334.347 334.190	1.907		
333.671	1.754		
333.000	2.874		
332.000	6.617		
331.935			
332.029 331.897			
332.008			
330.902			
330.808			
331.061 330.771			
331.014			
332.127			
332.156 331.790 331.790 331.740 331.728			
332.202			
332.044 332.000 332.000			
331.376 331.348			
331.000 331.000			
330.525			
330.000 330.000 329.967 329.942			
329.000 329.000			
328.854 328.809 328.805			
327.738 327.375			
325.696			
324.999 324.994			
325.008 325.010 325.012			
325.027			
325.024			





SCAVI BONIFICHE SS 121 LOTTO 2A	
STERRO	8.41 mq
BONIFICA	2.00 mq
RILEVATI SS 121 LOTTO 2A	
TERRENO VEGETALE	3.97 m
SOVRAST. SS 121 LOTTO 2A	
USURA	4.00 m
BINDER	4.00 m
MISTO CEMENTATO	4.00 m

SEZIONE N. : 15  
 QT. PROGETTO : 331.11  
 DIST. PROG. : 102.42  
 DIST. PREC. : 2.38  
 DIST. SUCC. : 11.85

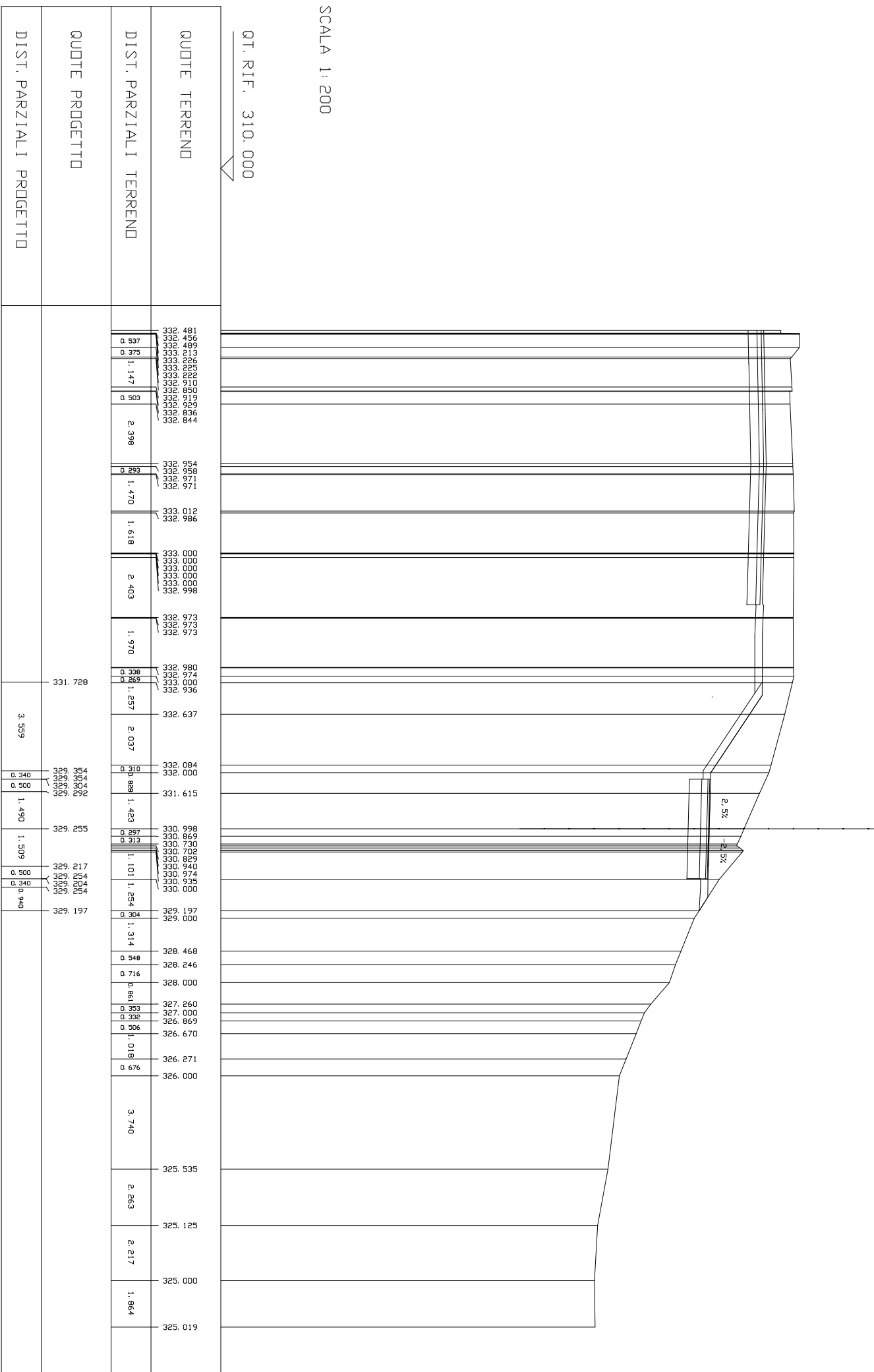


SCAVI BONIFICHE SS 121 LOTTO 2A	
STERRO BONIFICA	15.46 mq 2.00 mq
RILEVATI SS 121 LOTTO 2A	
TERRENO VEGETALE	4.74 m
SOPRAST. SS 121 LOTTO 2A	
USURA BINDER	4.00 m 4.00 m
MISTO CEMENTATO	4.00 m

SEZIONE N. : 16  
 QT. PROGETTO : 329.60  
 DIST. PROG. : 114.27  
 DIST. PREC. : 11.85  
 DIST. SUCC. : 5.73

SCALA 1:200

QT. RIF. 310.000



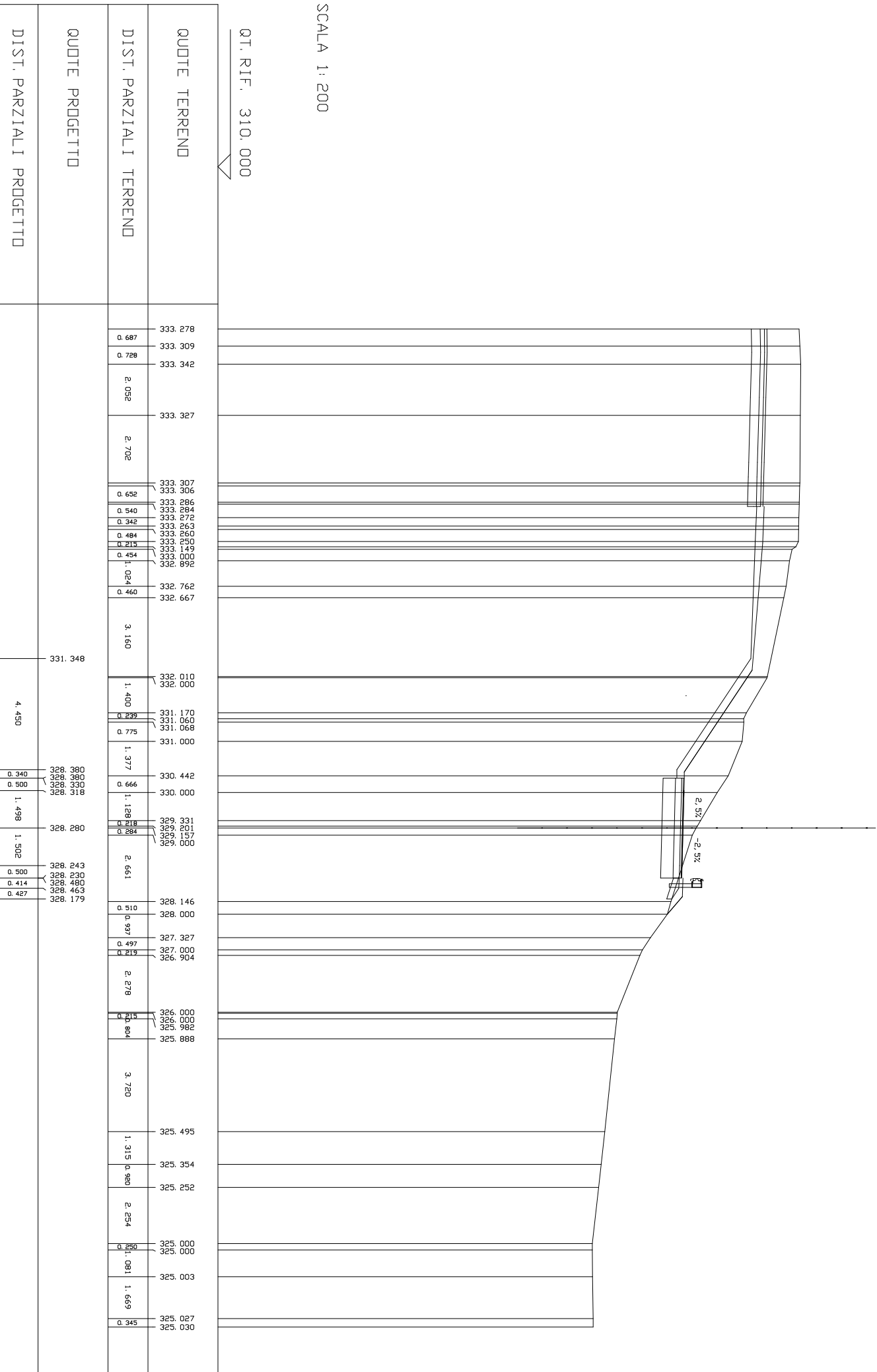
QUOTE TERRENO	DIST. PARZIALI TERRENO	QUOTE PROGETTO	DIST. PARZIALI PROGETTO
332.481	0.537		
332.456	0.375		
332.489	1.147		
333.213	0.03		
333.226	2.398		
333.225	0.293		
333.225	1.470		
332.910	1.618		
332.890	2.403		
332.919	1.970		
332.929	0.328		
332.836	1.287		
332.844	2.037		
332.954	0.310		
332.958	0.868		
332.971	1.423		
332.971	0.297		
333.012	1.313		
332.986	1.101		
333.000	1.254		
333.000	0.304		
333.000	1.314		
333.000	0.548		
333.000	0.716		
333.000	2.861		
332.998	0.353		
332.973	0.506		
332.973	1.018		
332.980	0.676		
332.974	3.740		
333.000	325.535		
332.936	2.283		
332.637	2.217		
332.637	1.864		
332.084			
332.000			
331.615			
330.998			
330.869			
330.730			
330.702			
330.829			
330.940			
330.974			
330.935			
330.000			
329.197			
329.000			
328.468			
328.246			
328.000			
327.260			
327.000			
326.869			
326.670			
326.271			
326.000			
325.535			
325.125			
325.000			
325.019			

SCAVI BONIFICHE SS 121 LOTTO 2A	
STERRO	11.15 mq
SCOTICID	0.84 m
BONIFICA	2.00 mq
RILEVATI SS 121 LOTTO 2A	
RILEVATO	0.07 mq
TERRENO VEGETALE	6.82 m
SOVRAST. SS 121 LOTTO 2A	
USURA	4.00 m
BINDER	4.00 m
MISTO CEMENTATO	4.00 m

SEZIONE N. : 17  
 QT. PROGETTO : 328.63  
 DIST. PROG. : 120.00  
 DIST. PREC. : 5.73  
 DIST. SUCC. : 6.11

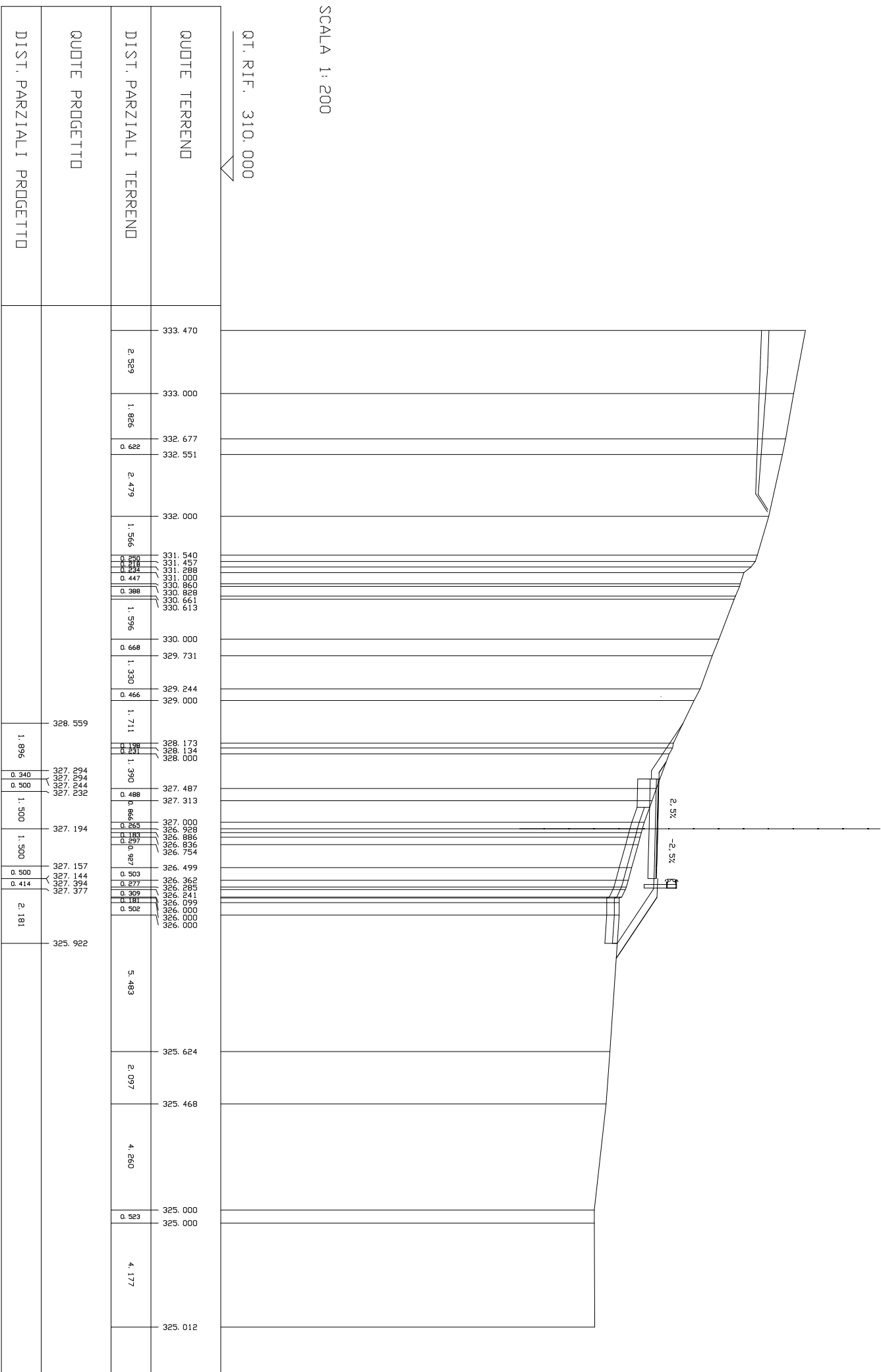
SCALA 1:200

QT. RIF. 310.000



SCAVI BONIFICHE SS 121 LOTTO 2A	
STERRO	0.75 mq
SCOTICID	5.45 m
BONIFICA	2.20 mq
RILEVATI SS 121 LOTTO 2A	
RILEVATO	2.96 mq
TERREND VEGETALE	4.45 m
SOVRAST. SS 121 LOTTO 2A	
USURA	4.00 m
BINDER	4.00 m
MISTO CEMENTATO	4.00 m

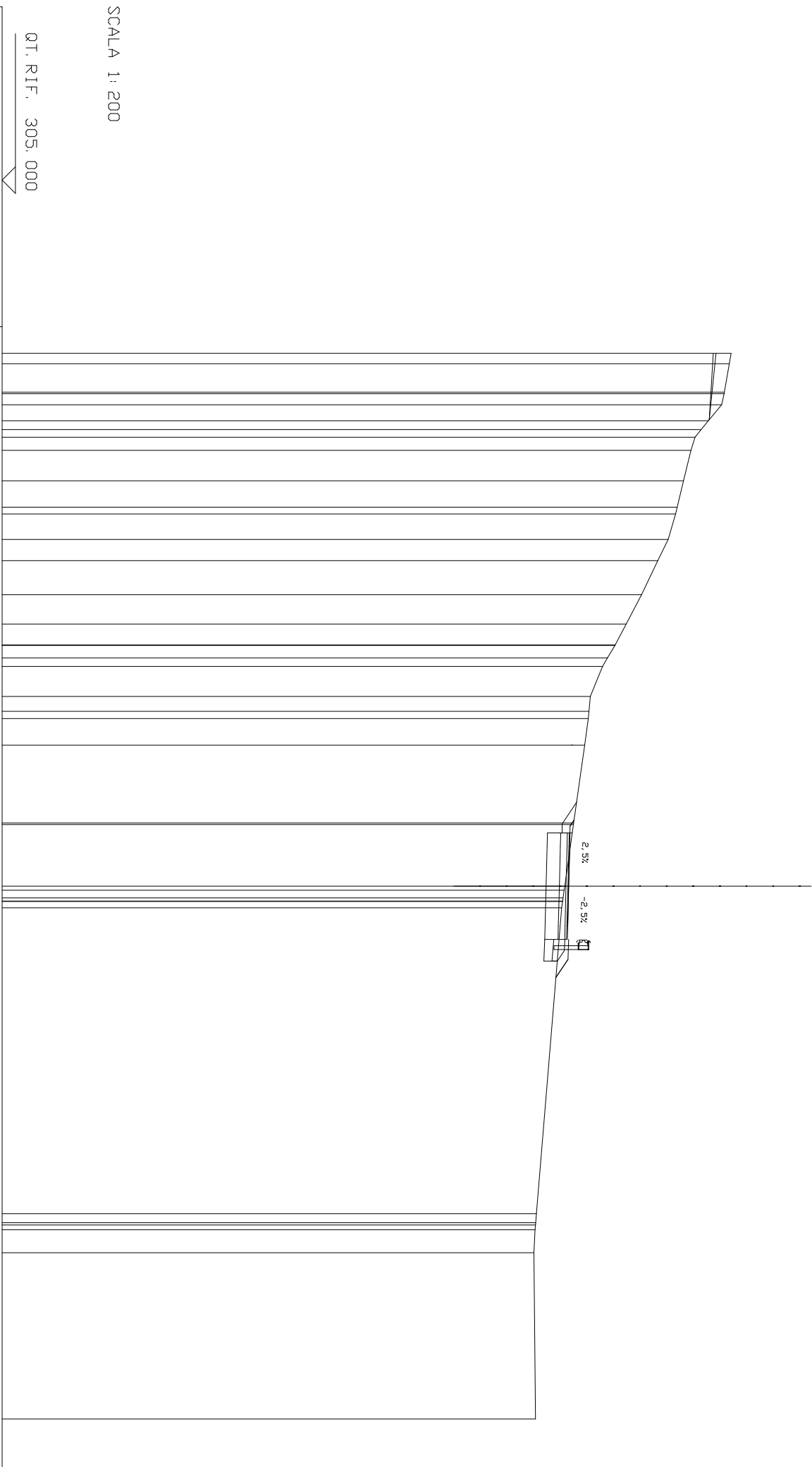
SEZIONE N. : 18  
 QT. PROGETTO : 327.54  
 DIST. PROG. : 126.11  
 DIST. PREC. : 6.11  
 DIST. SUCC. : 7.20





SCAVI BONIFICHE SS 121 LOTTO 2A	
STERRO	1.17 mq
SCOTICID	0.80 m
BONIFICA	2.26 mq
RILEVATI SS 121 LOTTO 2A	
RILEVATO	0.14 mq
TERRENO VEGETALE	2.09 m
SOVRAST. SS 121 LOTTO 2A	
USURA	4.00 m
BINDER	4.00 m
MISTO CEMENTATO	4.00 m

SEZIONE N. : 19  
 QT. PROGETTO : 326.26  
 DIST. PROG. : 133.31  
 DIST. PREC. : 7.20



QUOTE TERRENO	QUOTE PROGETTO	DIST. PARZIALI TERRENO	DIST. PARZIALI PROGETTO
332.362			
332.294			
1.051			
332.108			
332.098			
332.000			
0.419			
0.603			
331.501			
0.230			
0.283			
331.000			
0.494			
330.852			
330.574			
1.138			
0.994			
330.337			
330.277			
0.962			
330.000			
0.797			
329.606			
1.275			
1.100			
329.000			
328.421			
0.790			
328.009			
0.466			
328.006			
0.318			
328.000			
1.128			
327.719			
0.983			
327.528			
327.072			
0.276			
0.988			
327.028			
327.000			
326.863			
2.926			
326.563			
0.823			
326.451			
326.444			
0.240			
326.014			
0.500			
325.964			
0.325			
325.932			
2.314			
325.114			
0.288			
0.231			
325.093			
325.054			
325.038			
325.035			
325.000			
11.488			
325.050			
0.332			
325.020			
0.179			
325.015			
325.000			
0.800			
324.956			
6.242			
325.021			
0.500			
325.877			
0.414			
325.864			
0.393			
325.835			
1.500			
325.914			
1.500			
326.014			
0.240			
326.451			
0.823			
326.563			

SCALA 1:200

QT. RIF. 305.000