PIANTA Scala 1:250

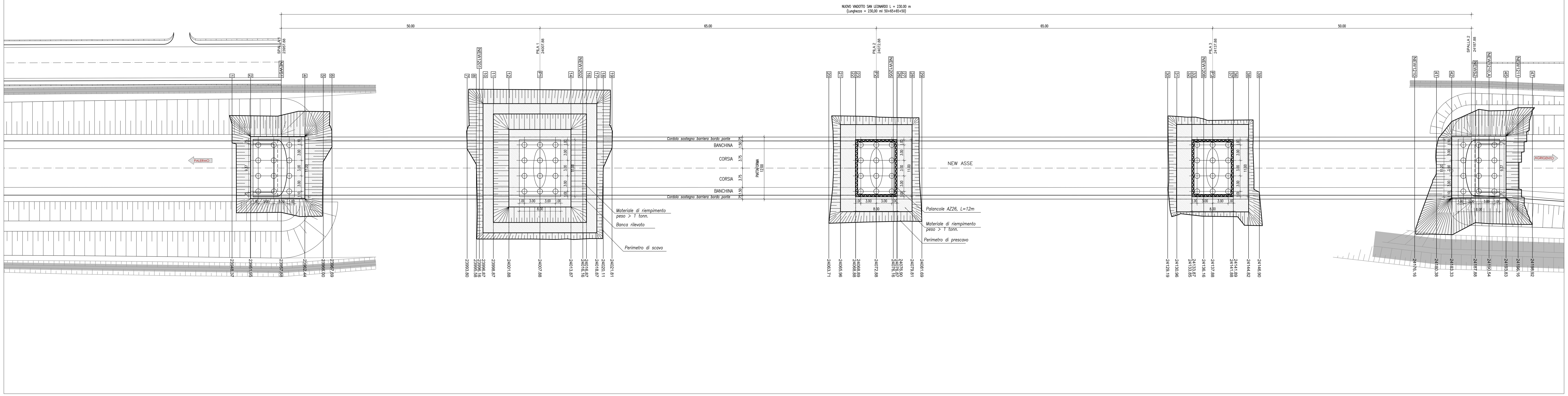

PROFILO LONGITUDINALE IN ASSE STRADA Scala 1:250

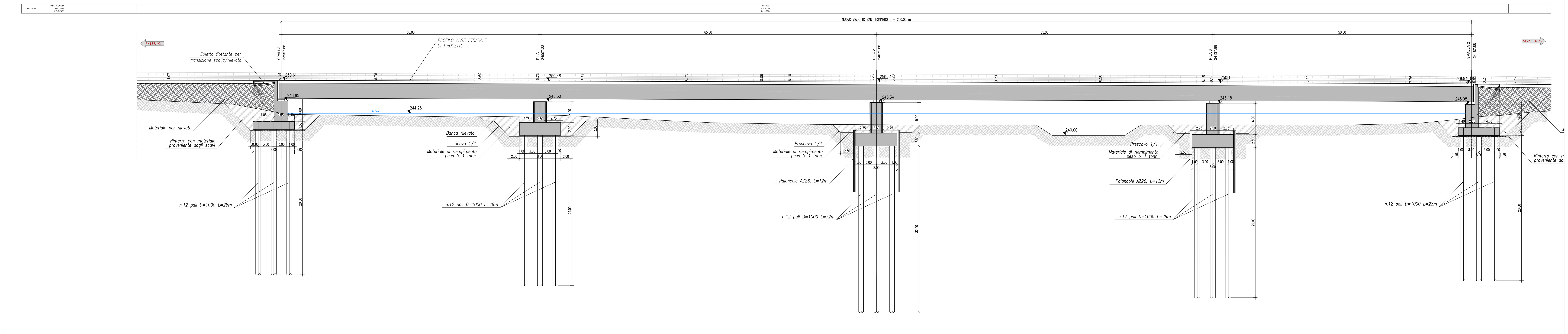

Q. RIF 200.00

NUMERO SEZIONI	DISTANZE PARZIALI	DISTANZE PROGRESSIVE	QUOTE TERRENO	QUOTE PROGETTO
NEW1198		23936.16	246.58	250.65
	21.71			
NEW1199		23957.87	244.27	250.61
NEWS1		23957.88	244.27	250.61
	18.28			
NEW1200		23976.16	243.80	250.56
	20.00			
NEW1201		23996.16	243.59	250.51
	11.72			
NEWP1		24007.88	243.75	250.48
	8.28			
NEW1202		24016.16	243.65	250.46
	20.00			
NEW1203		24036.16	243.67	250.40
	14.57			
NEW1203.A		24050.73	242.28	250.37
	5.43			
NEW1204		24056.16	242.19	250.35
	16.72			
NEWP2		24072.88	242.05	250.31
	3.28			
NEW1205		24076.16	242.04	250.30
	20.00			
NEW1206		24096.16	241.99	250.24
	20.00			
NEW1207		24116.16	241.99	250.19
	20.00			
NEW1208		24136.16	241.99	250.14
	1.72			
NEWP3		24137.88	241.99	250.13
	18.28			
NEW1209		24156.16	241.97	250.08
	20.00			
NEW1210		24176.16	242.26	250.02
	11.72			
NEWS2		24187.88	243.42	249.94
NEW1210AA		24187.89	243.42	249.94
	2.65			
NEW1210.A		24190.54	243.68	249.92
	5.62			
NEW1211		24196.16	244.12	249.87

ANDAMENTO PLANIMETRICO: L=814.03

SOPRAELEVAZIONI SX / DX: -2.50% · di=0.19% · -1.50% · di=0.45% · -1.50% · -2.50% · -2.50%

ETTOMETRICHE: 240 · 241 · 242

CARATTERISTICHE DEI MATERIALI

MATERIALE DI RIEMPIMENTO SCAVO

Massi calcarei ciclopici di peso non inferiore a 1 t cementati per almeno il 50% dello spessore.

PALANCOLE PROVVISORIE

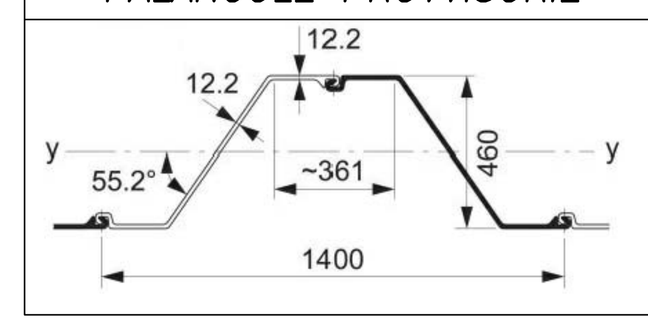

Palancolato tipo AZ26 – Arcelor Mittal

ANAS S.p.A. DIREZIONE REGIONALE PER LA SICILIA

PA17/08

Affidamento a Contraente Generale dei "Lavori di ammodernamento del tratto Palermo - Lercara Friddi, lotto funzionale dal km 14,4 (km. 0,0 del Lotto 2) compreso il tratto di raccordo della rotatoria Bolognetta, al km 48,0 (km. 33,6 del Lotto 2 - Svincolo Manganaro incluso) compresi i raccordi con le attuali SS n.189 e SS n.121

Bolognetta S.c.p.a.

- PERIZIA DI VARIANTE N.3 -

Il Responsabile Ambientale: Dott. Maurizio D'angelo

Titolo elaborato:

OPERE D'ARTE

NUOVI VIADOTTI - VIADOTTO "SAN LEONARDO"
Scavi: Planimetria e profilo

Codice Unico Progetto (CUP): F41B03000230001

Codice elaborato: PA17/08 | OPERA: PV | ARGOMENTO: V9 | DOC. E PROG.: W005 | FASE: 6 | REVISIONE: 1

CARTELLA:	FILE NAME:	NOTE:	PROT.	SCALA:
	Q25_PV_V9_W005_61_4137.DWG	1=1	4137	1:250 - 1:100

REV.	DESCRIZIONE	DATA	REDATTO	VERIFICATO	APPROVATO
5					
4					
3					
2					
1	EMISSIONE A SEGUITO DI ISTRUTTORIA ANAS	Maggio 2021	L. Boromeo	S. Fortino	N. Behmann
0	PRIMA EMISSIONE	Dicembre 2019	A. Ambrosi	S. Fortino	D. Tironi

Progettisti: F.A.C.E. S.r.l. - Società di Ingegneria, FACTORY OF ARCHITECTURE CIVIL ENGINEERING, via Flaminia 71 - 00196 Roma, tel. 06 32609519, e-mail: info@facesrl.com, pec: pec.facesrl@pec.com
Direttore Tecnico: ing. Antonio Ambrosi
Consulenti: E&G S.r.l. ENVIRONMENT & GEOTECHNIC, Direttore Tecnico: Ing. Quintilio Napoleoni
ACS Ingegneri, Via Catani 28/3 - 59100 Prato, ing. Alberto Antonelli
Il Progettista Responsabile: Ing. Antonio Ambrosi
Il Geologo: Dott. Geol. Gualtiero Bellomo
Il Coordinatore per la Sicurezza in fase di Esecuzione: Arch. Francesco Rondelli
Il Direttore dei Lavori: Ing. Sandro Favero

ANAS S.p.A.

DATA: | PROTOCOLLO: | VISTO: IL RESPONSABILE DEL PROCEDIMENTO: Dott. Ing. Luigi Mupo

CODICE PROGETTO: LO410CE1101