SEZIONI CORRENTI
Scala 1:200

SCAVI BONIFICHE SS 121_LOTTO 2A		
STERRO	6.32	mq
BONIFICA TRICEE IN ALLARGAMENTO	2.49	mq
SBANCAMENTO MURO	5.95	mq
SCARIFICA	12.03	m
RILEVATI SS 121_LOTTO 2A		
RILEVATO	0.23	mq
TERRENO VEGETALE	6.98	m
RIEMPIMENTO MURO	6.04	mq
SOVRAST. SS 121_LOTTO 2A		
USURA	14.49	m
BINDER	14.49	m
BASE	14.49	m
MISTO CEMENTATO	14.49	m

SEZIONE N. : NEW1224
QT. PROGETTO : 251.51
DIST.PROG. : 24454.89
DIST.PREC. : 8.34
DIST.SUCC. : 12.49

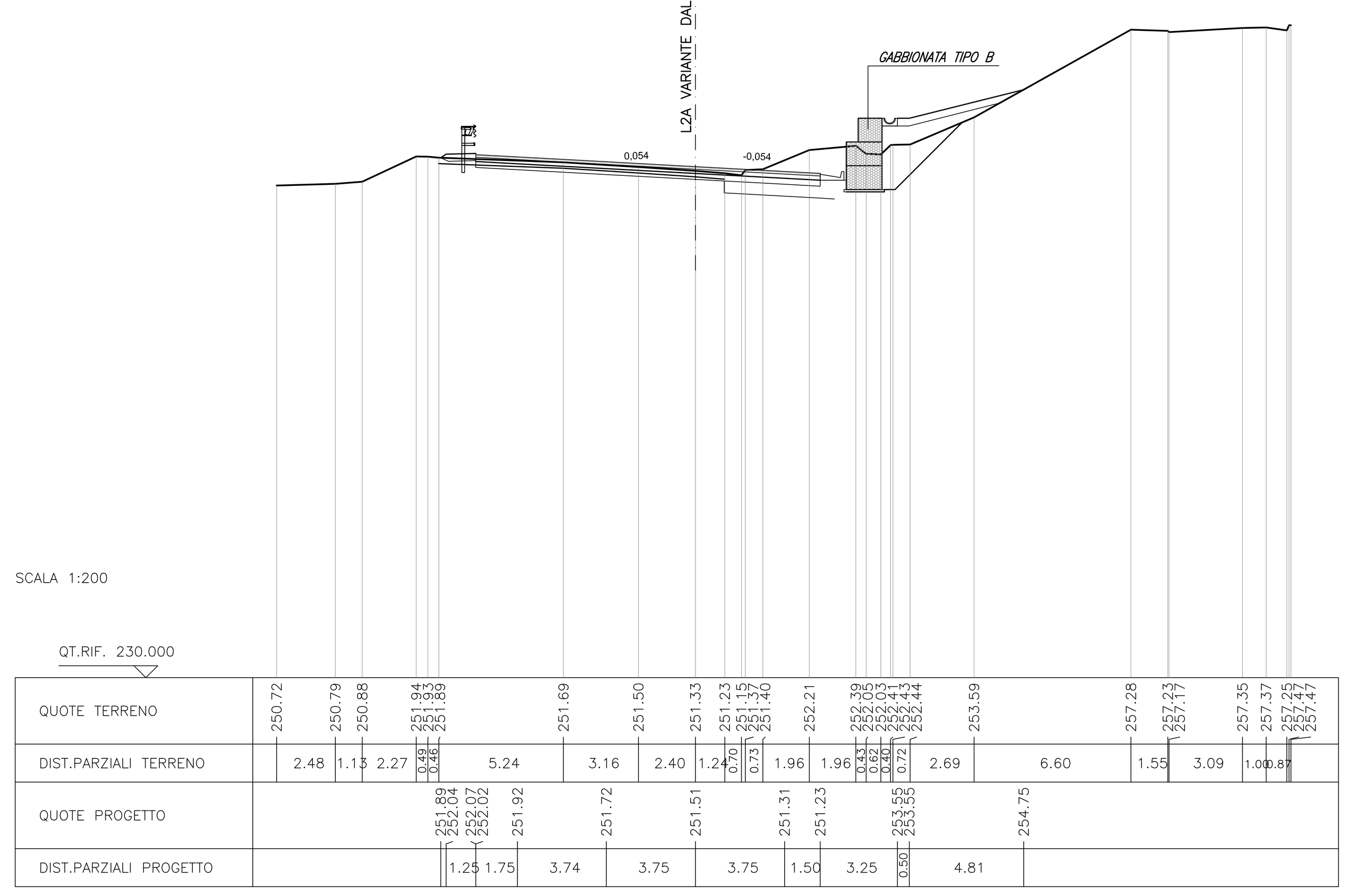

SCAVI BONIFICHE SS 121_LOTTO 2A		
STERRO	5.25	mq
BONIFICA TRICEE IN ALLARGAMENTO	2.43	mq
SBANCAMENTO MURO	5.51	mq
SCARIFICA	11.09	m
RILEVATI SS 121_LOTTO 2A		
TERRENO VEGETALE	10.94	m
RIEMPIMENTO MURO	6.45	mq
SOVRAST. SS 121_LOTTO 2A		
USURA	14.49	m
BINDER	14.49	m
BASE	14.49	m
MISTO CEMENTATO	14.49	m

SEZIONE N. : NEW1224.A
QT. PROGETTO : 251.95
DIST.PROG. : 24467.38
DIST.PREC. : 12.49
DIST.SUCC. : 7.30

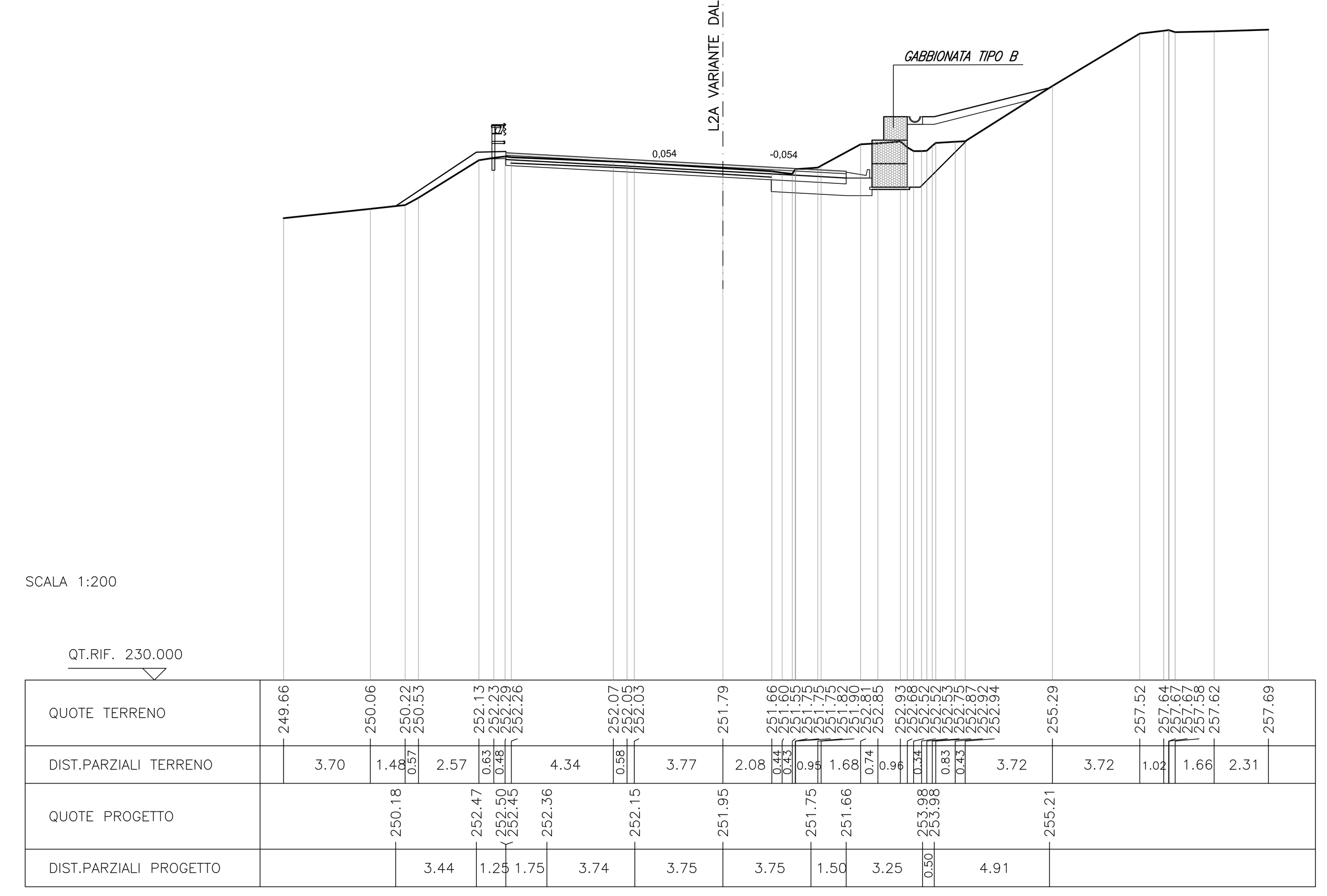

SCAVI BONIFICHE SS 121_LOTTO 2A		
STERRO	4.51	mq
BONIFICA TRICEE IN ALLARGAMENTO	2.17	mq
SBANCAMENTO MURO	5.67	mq
SCARIFICA	10.79	m
RILEVATI SS 121_LOTTO 2A		
TERRENO VEGETALE	11.87	m
RIEMPIMENTO MURO	6.75	mq
SOVRAST. SS 121_LOTTO 2A		
USURA	13.53	m
BINDER	13.53	m
BASE	13.53	m
MISTO CEMENTATO	13.53	m

SEZIONE N. : NEW1225
QT. PROGETTO : 252.21
DIST.PROG. : 24474.67
DIST.PREC. : 7.30
DIST.SUCC. : 19.87

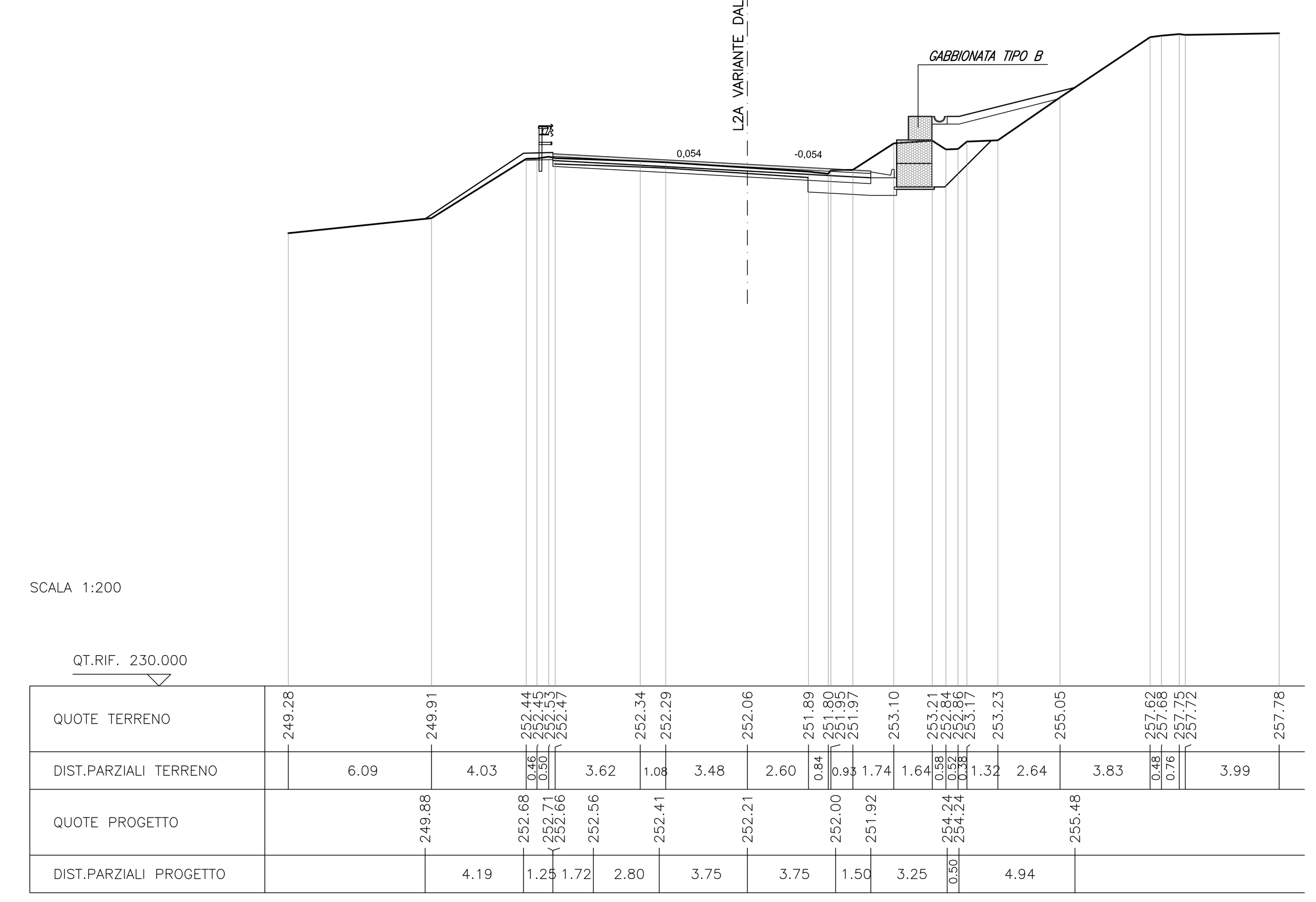

QUADRO DI UNIONE - Scala 1:100.000

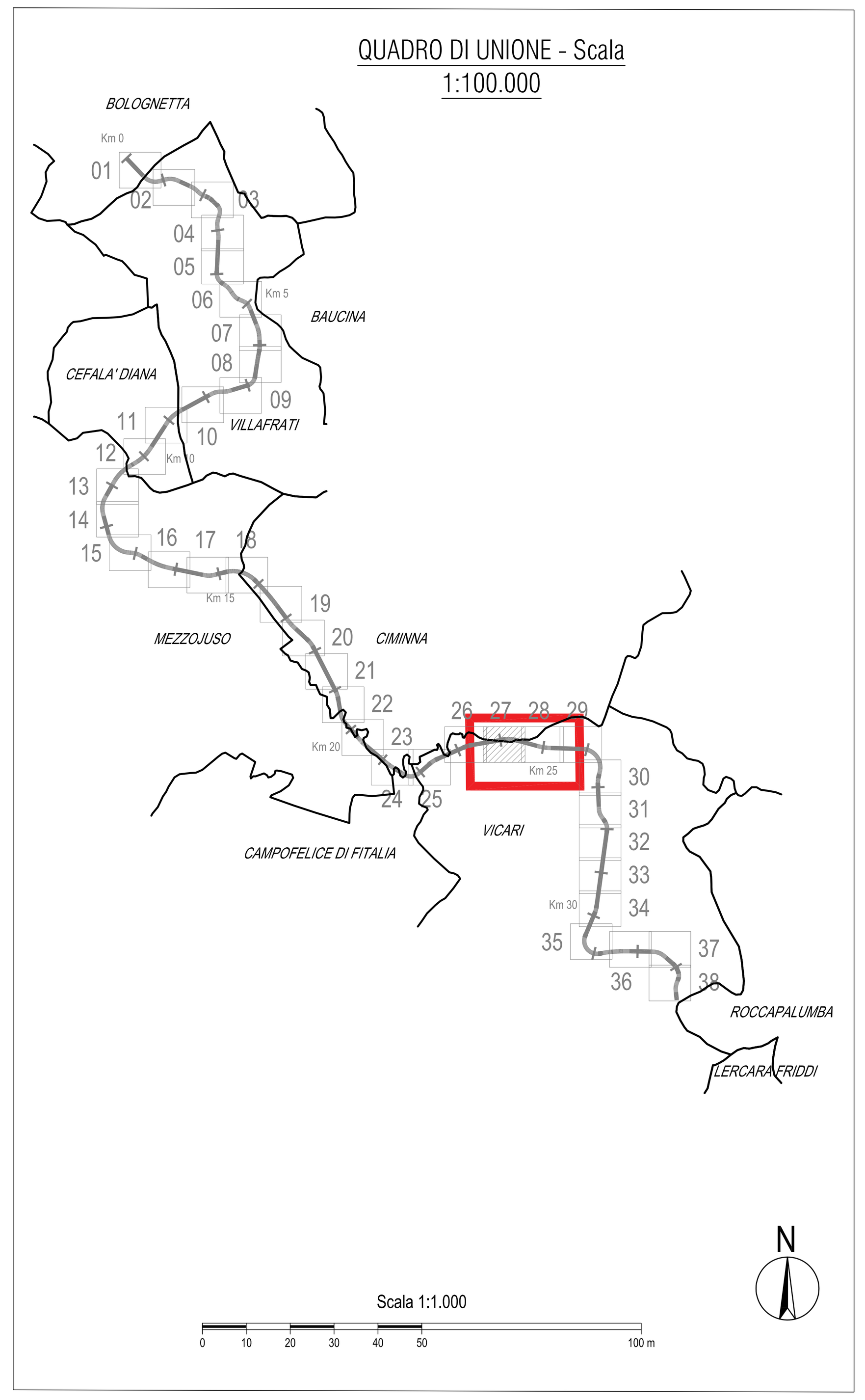

SCAVI BONIFICHE SS 121_LOTTO 2A		
STERRO	2.92	mq
BONIFICA TRICEE IN ALLARGAMENTO	1.58	mq
SBANCAMENTO MURO	5.59	mq
SCARIFICA	10.42	m
RILEVATI SS 121_LOTTO 2A		
RILEVATO	0.05	mq
TERRENO VEGETALE	5.94	m
RIEMPIMENTO MURO	5.82	mq
SOVRAST. SS 121_LOTTO 2A		
USURA	11.54	m
BINDER	11.54	m
BASE	11.54	m
MISTO CEMENTATO	11.54	m

SEZIONE N. : NEW1226
QT. PROGETTO : 252.91
DIST.PROG. : 24494.54
DIST.PREC. : 19.87
DIST.SUCC. : 19.93

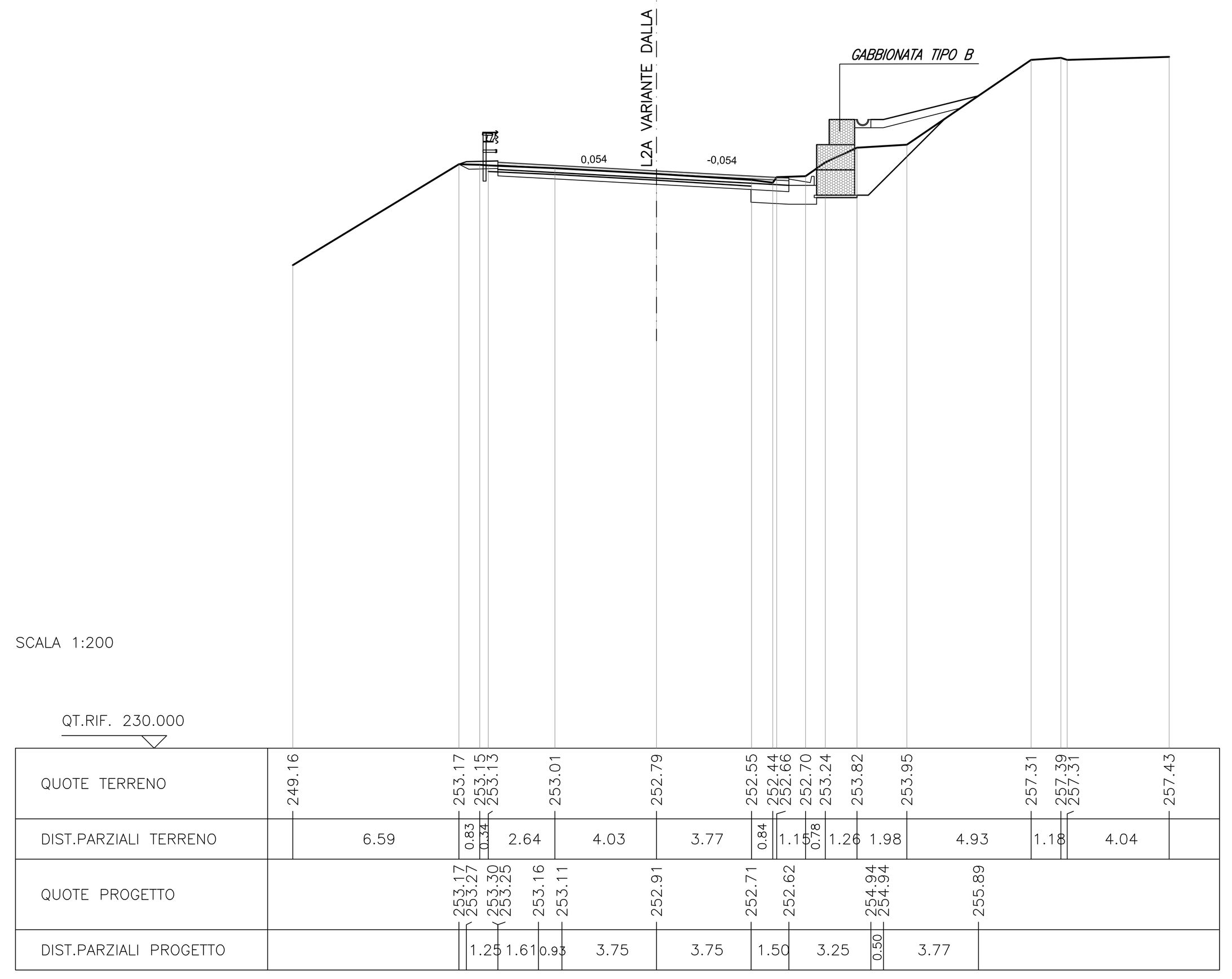

SCAVI BONIFICHE SS 121_LOTTO 2A		
STERRO	2.70	mq
BONIFICA TRICEE IN ALLARGAMENTO	1.19	mq
SBANCAMENTO MURO	4.72	mq
SCARIFICA	11.44	m
RILEVATI SS 121_LOTTO 2A		
RILEVATO	0.08	mq
TERRENO VEGETALE	5.03	m
RIEMPIMENTO MURO	5.53	mq
SOVRAST. SS 121_LOTTO 2A		
USURA	10.50	m
BINDER	10.50	m
BASE	10.50	m
MISTO CEMENTATO	10.50	m

SEZIONE N. : NEW1227
QT. PROGETTO : 253.61
DIST.PROG. : 24514.47
DIST.PREC. : 19.93
DIST.SUCC. : 19.97

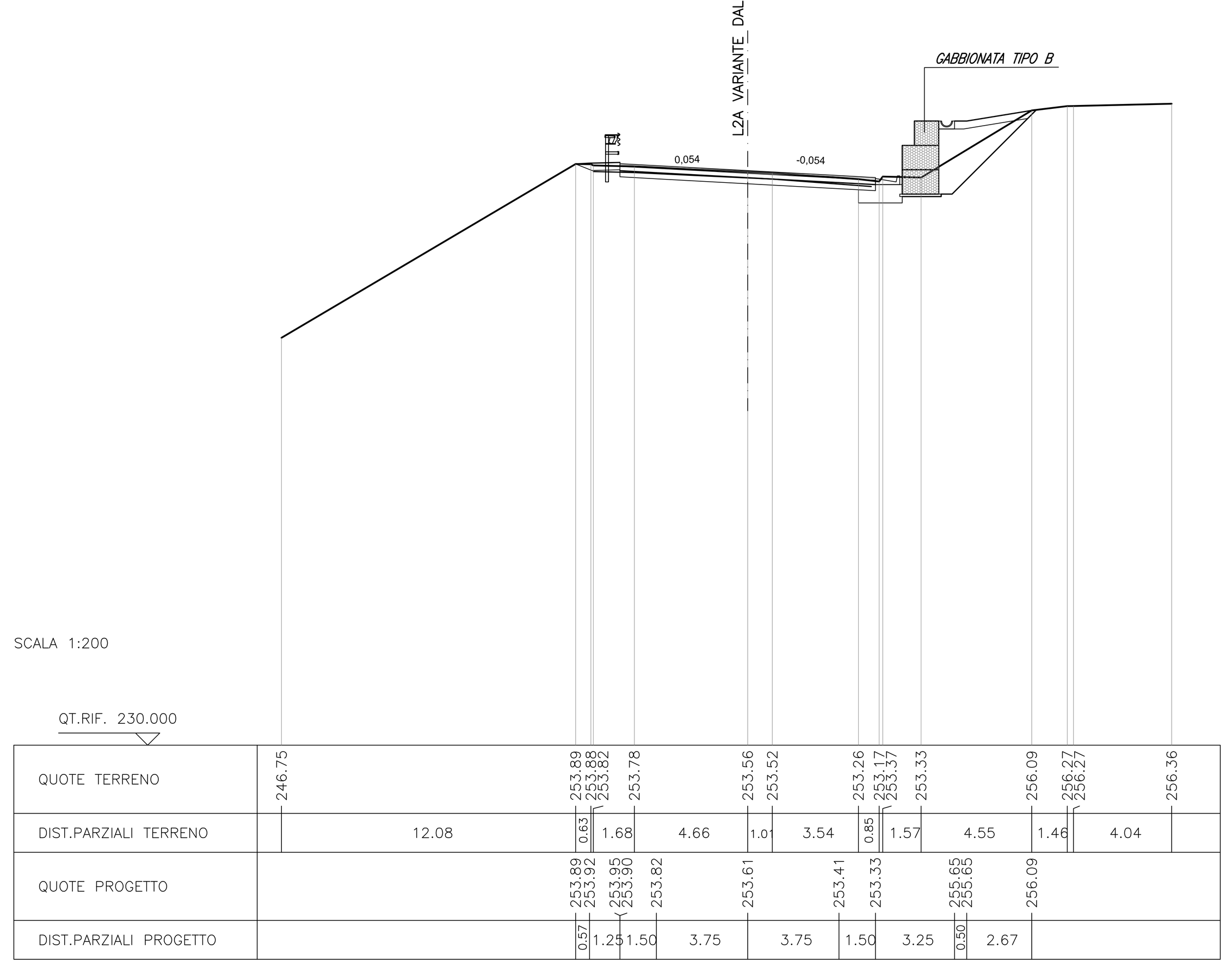

ANAS S.p.A.
DIREZIONE REGIONALE PER LA SICILIA

PA17/08
Affidamento a Contraente Generale dei "Lavori di ammodernamento del tratto Palermo - Lercara Friddi, lotto funzionale dal km 14.4 (km. 0,0 del Lotto 2) compreso il tratto di raccordo della rotatoria Bolognetta, al km 48,0 (km. 33,6 del Lotto 2 - Svincolo Manganaro incluso) compresi i raccordi con le attuali SS n.189 e SS n.121

Bolognetta S.c.p.a.

- PERIZIA DI VARIANTE N.3 -

Il Responsabile Ambientale: Dott. Maurizio D'angelo

Titolo elaborato:

OPERE DI SOSTEGNO - ASSE PRINCIPALE - Lotto 2a -
OS145- Gabbionata dx dal km 24+390.80 al km 24+514.47

Sezioni trasversali Tav. 2/2

Codice Unico Progetto (CUP): F41B03000230001

Codice elaborato: PA17/08 | OPERA: PV | ARGOMENTO: OS145 | DOC. E PROG.: N003 | FASE: 6 | REVISIONE: 0

CARTELLA:	FILE NAME:	NOTE:	PROT.	SCALA:
	PVOS145N003_60_4137.dwg	1=1	4137	varie

REV.	DESCRIZIONE	DATA	REDATTO	VERIFICATO	APPROVATO
5					
4					
3					
2					
1					
0	PRIMA EMISSIONE	Dicembre 2019	M.L.Meoli	S. Fortino	D. Tironi

Progettisti:
F.A.C.E. S.r.l. - Società di Ingegneria
FACTORY OF ARCHITECTURE CIVIL ENGINEERING via Flaminia 71 - 00196 Roma, tel: 06 32609519, e-mail: info@facesrl.com, pec: pec.facesrl@pec.com
Direttore Tecnico: Ing. Antonio Ambrosi

Consulenti:
E&G S.r.l. ENVIRONMENT & GEOTECHNIC
Direttore Tecnico: Ing. Quintilio Napoleoni

Il Progettista Responsabile: Ing. Antonio Ambrosi
Il Geologo: Dott. Geol. Gualtiero Bellomo
Il Coordinatore per la Sicurezza in fase di Esecuzione: Arch. Francesco Rondelli
Il Direttore dei Lavori: Ing. Sandro Favero

ANAS S.p.A.
DATA: | PROTOCOLLO: | VISTO: IL RESPONSABILE DEL PROCEDIMENTO: Dott. Ing. Luigi Mupo
CODICE PROGETTO: LO410C E 1101

Vistato da Luigi Mupo 29/06/2021 alle 13:56:32 CEST