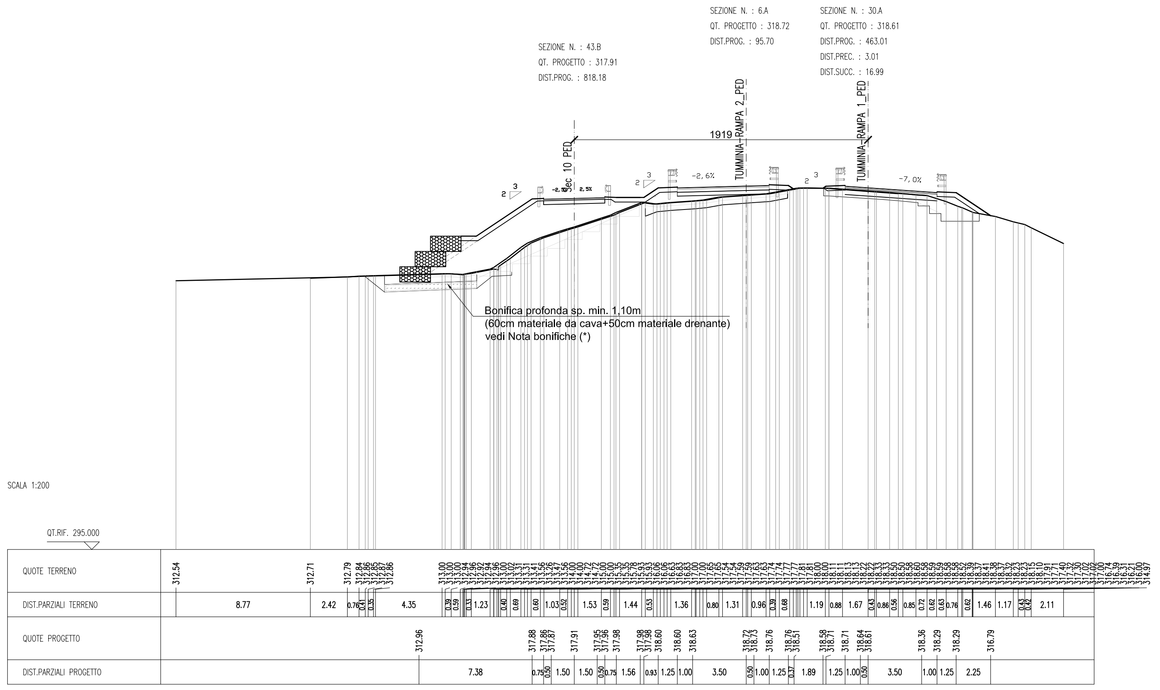

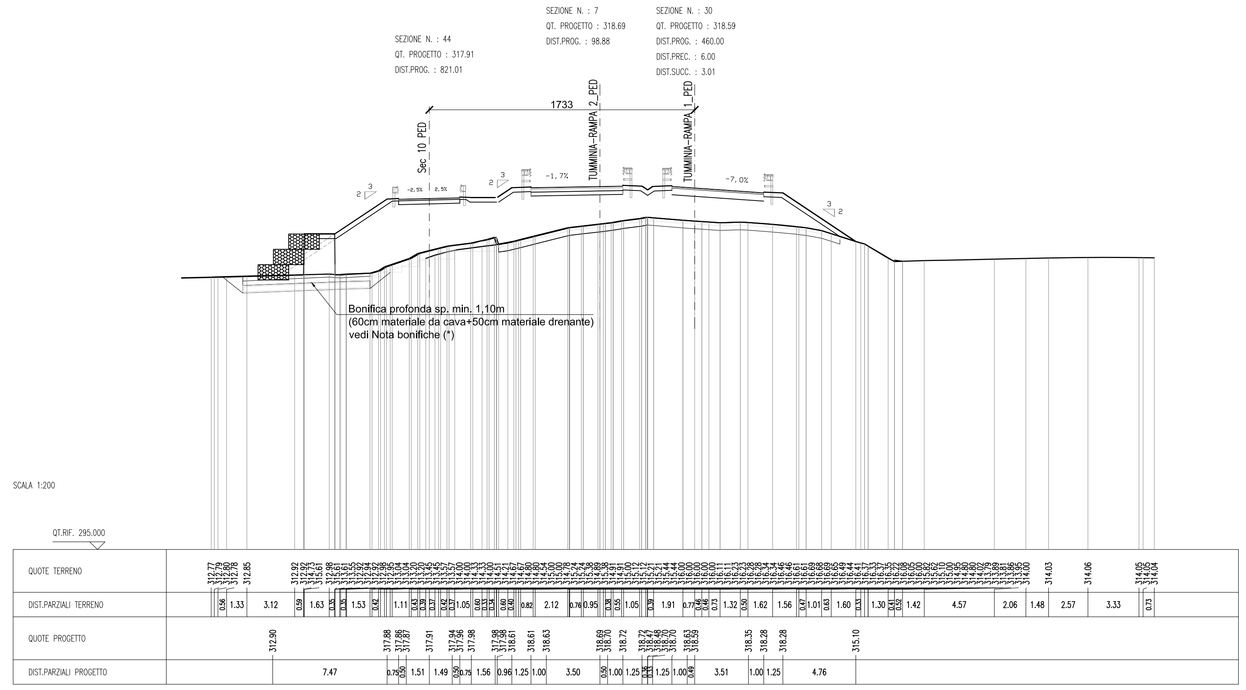

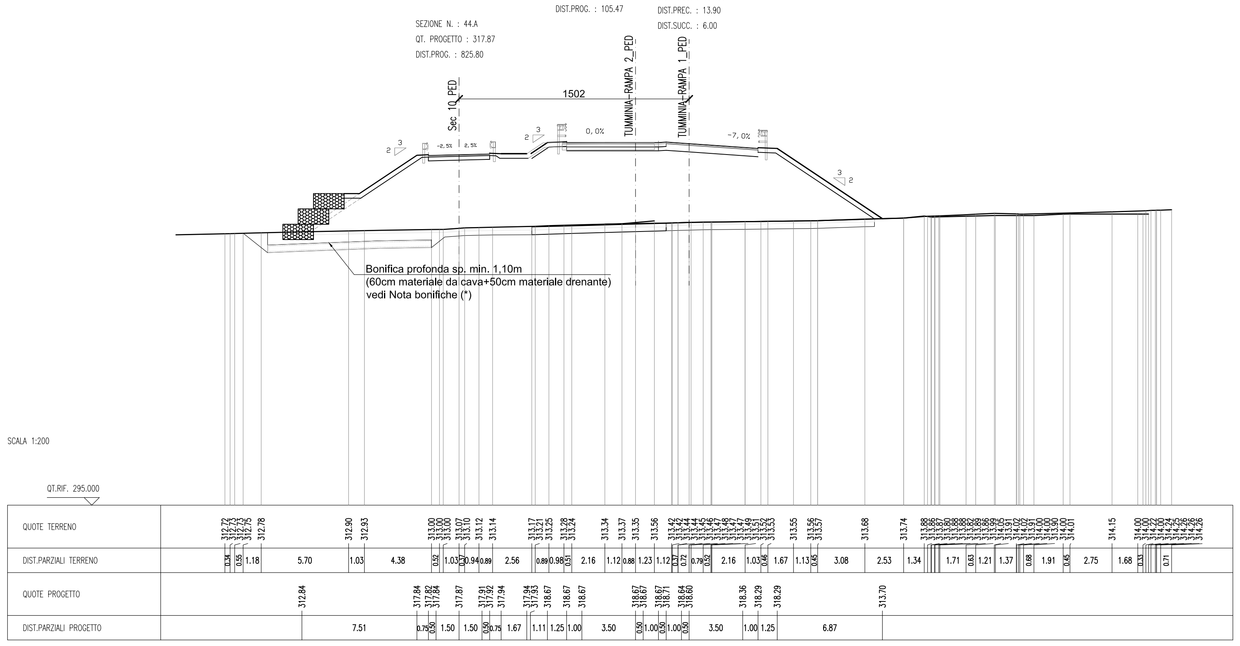

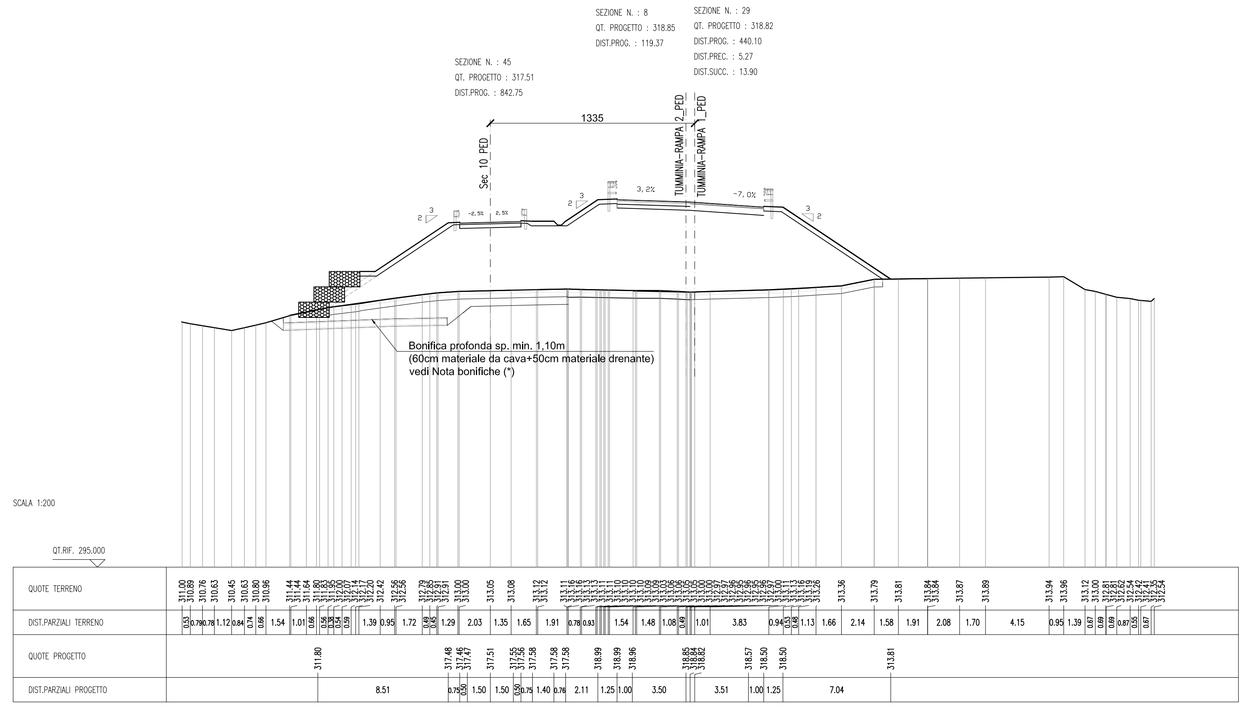

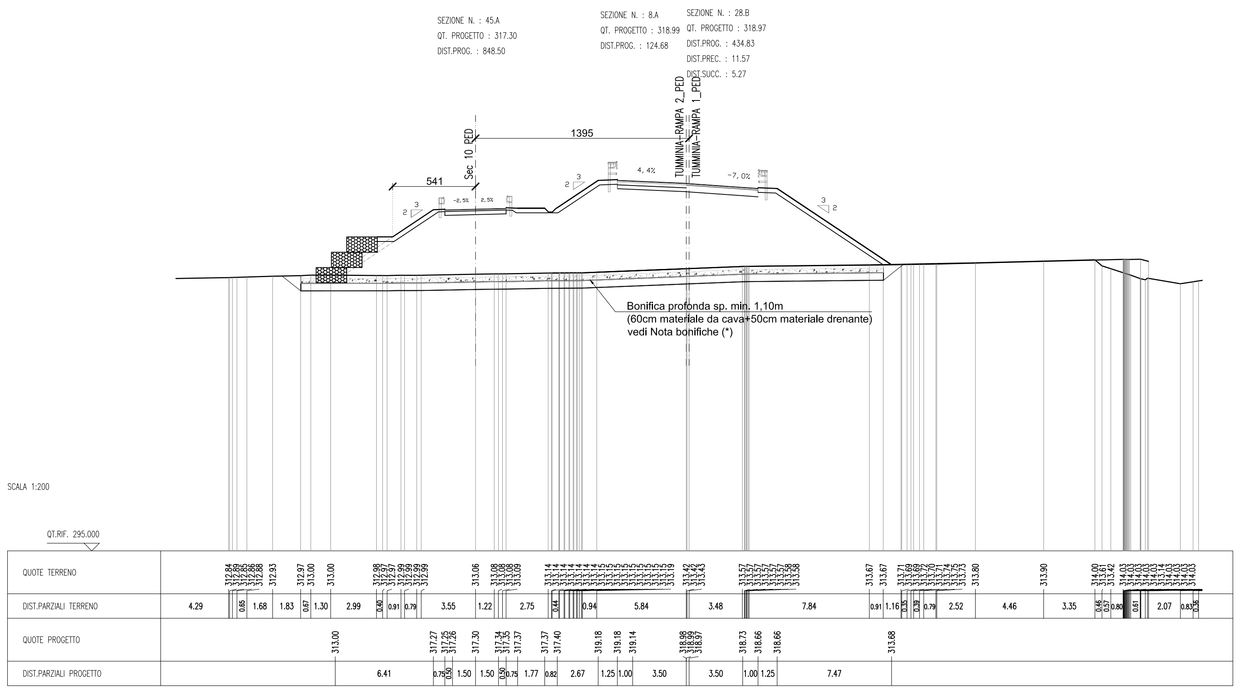

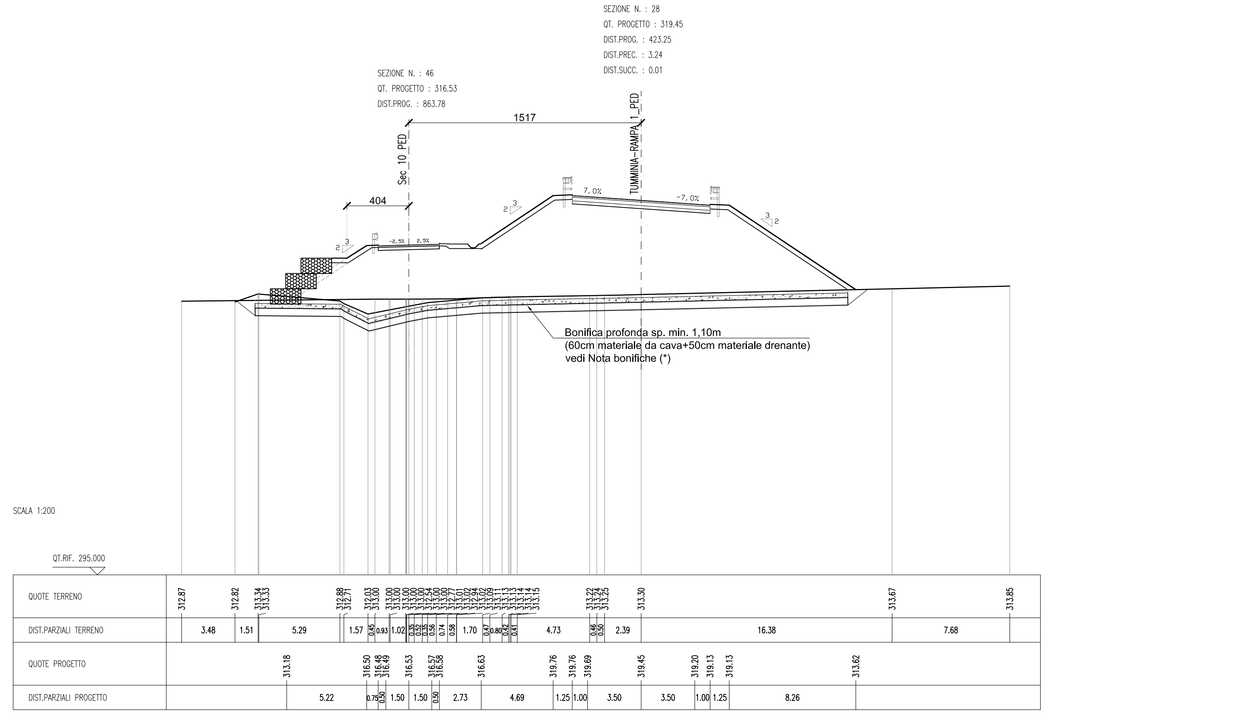

NOTA (***):
Si prevede per le seguenti tratte stradali:
- *Svincolo Tumminia – Rampa 1 – da Sez. 14 a Sez. Spalla 1;*
- *Svincolo Tumminia – Rampa 1 – da Sez. 24 a Sez. 33;*
- *Svincolo Tumminia – Rampa 2 – da Sez. 1 a Sez. 8A;*
- *Svincolo Tumminia – Rampa 4 – da Sez. 4 a Sez. 10;*

di realizzare le bonifiche ed i rilevati con l'impiego di materiale proveniente dagli scavi appartenenti ai gruppi A4, A5, A6, A7 previa correzione a calce.

NOTA BONIFICHE (*):
Si prevede la bonifica del piano di posa e la bonifica profonda con idoneo materiale come da PEA e CSA, per lo spessore minimo rappresentato nelle sezioni e nelle sviluppate, e comunque fino all'ottenimento di un idoneo piano di posa, nei rispetti del CSA e sulla base delle condizioni locali riscontrate durante gli scavi al raggiungimento della quota di progetto

ANAS S.p.A.
DIREZIONE REGIONALE PER LA SICILIA

PA17/08
Affidamento a Contraente Generale del "Lavori di ammodernamento del tratto Palermo - Lercara Friddi, lotto funzionale dal km 14,4 (km. 0,0 del Lotto 2) compreso il tratto di raccordo della rotatoria Bolognetta, al km 48,0 (km. 33,6 del Lotto 2 - Svincolo Manganaro incluso) compresi i raccordi con le attuali SS n.189 e SS n.121

Bolognetta S.c.p.a.

- PERIZIA DI VARIANTE N.3 -

Il Responsabile Ambientale:
Dott. Mariano Domenico D'Angelo
Ordine dei Geologi della Sicilia n. 1602

Titolo elaborato:

OPERE D'ARTE - OPERE DI SOSTEGNO
OS148 Gabbionata - SV 10 da km 0+811.13 al km 0+979.15
Sezioni trasversali Tav.1

Codice Unico Progetto (CUP) : F41B03000230001

Codice elaborato: PA17/08	OPERA	ARGOMENTO	DOC. E PROG.		FASE	REVISIONE
	P V	OS148	N 0 0 2		6	0

CARTELLA:	FILE NAME:	NOTE:	PROT.		SCALA:
	P:\OS148\N002-3_80_4137.DWG	1=1	4 1 3 7		1:200

REV.	DESCRIZIONE	DATA	REDATTO	VERIFICATO	APPROVATO
5					
4					
3					
2					
1					
0	PRIMA EMISSIONE	Maggio 2021	M.L. Meoli	S. Fortino	N. Behmann

Progettisti :
F.A.C.E. S.r.l. - Società di ingegneria
FACTORY OF ARCHITECTURE CIVIL ENGINEERING
via Flaminia 71 - 00196 Roma
tel. 06 32609519
e-mail: info@facesrl.com
pec: pec.faces4@pec.com
Direttore Tecnico: ing. Antonio Ambrosi

Consulenti:
E&G s.r.l. ENVIRONMENT & GEOLOGY
STUDIO DI INGEGNERIA AMBIENTALE E GEOLOGICA
Direttore Tecnico: ing. Quintilio Napoleoni

Il Progettista Responsabile	Il Geologo	Il Coordinatore per la Sicurezza in fase di Esecuzione:	Il Direttore dei Lavori:
Ing. Antonio Ambrosi	*Dott. Geol. Gualtiero Bellomo*	*Arch. Francesco Rondelli*	*Ing. Sandro Favero*
		Il Coordinatore per la Esecuzione dei Lavori *arch. Francesco Rondelli*	Il Direttore dei Lavori *Ing. Sandro Favero*

ANAS S.p.A.

DATA:	PROTOCOLLO:	VISTO: IL RESPONSABILE DEL PROCEDIMENTO
CODICE PROGETTO	L O 4 1 0 C E 1 1 0 1	*Dott. Ing. Luigi Mupo*