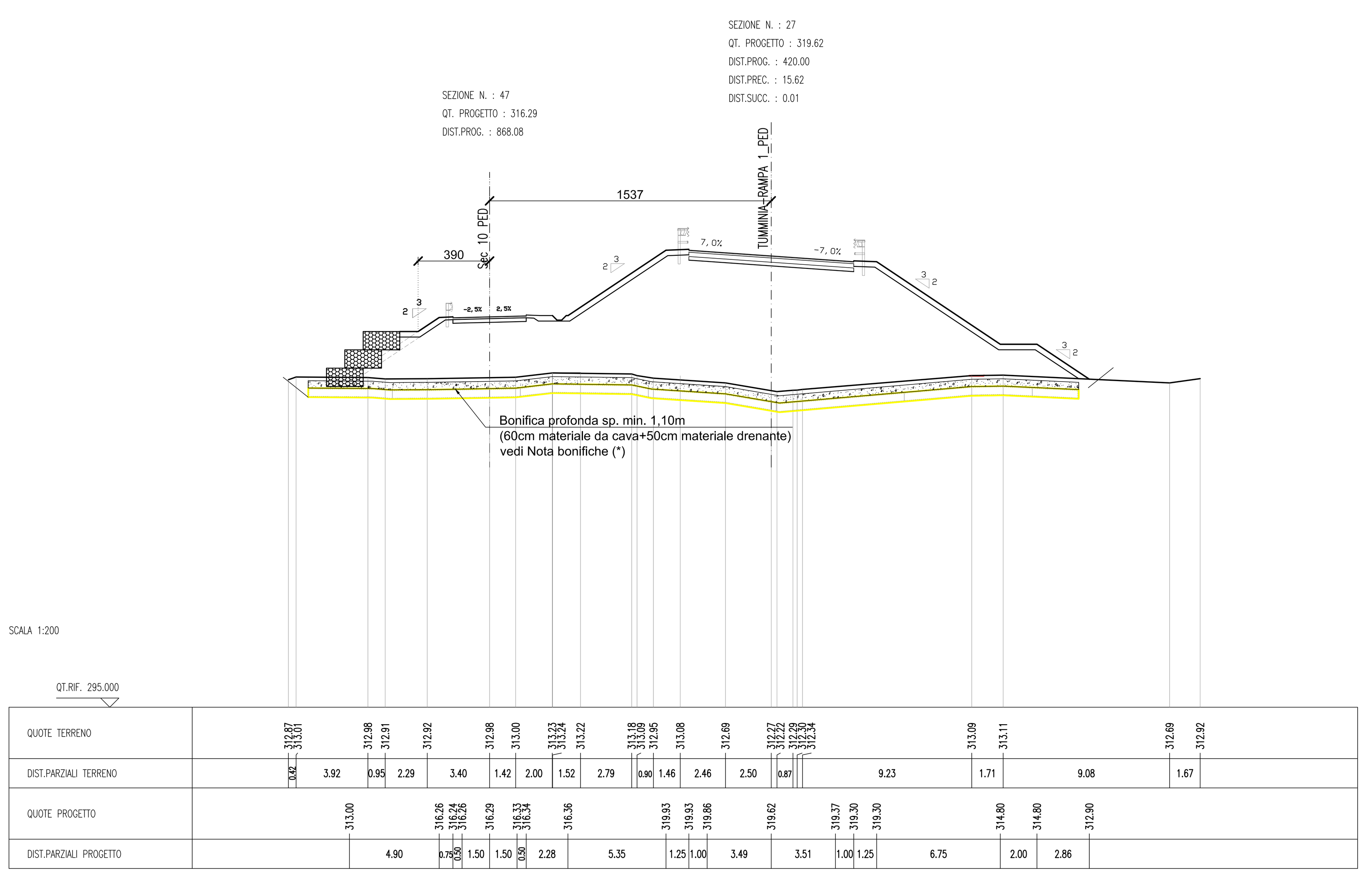

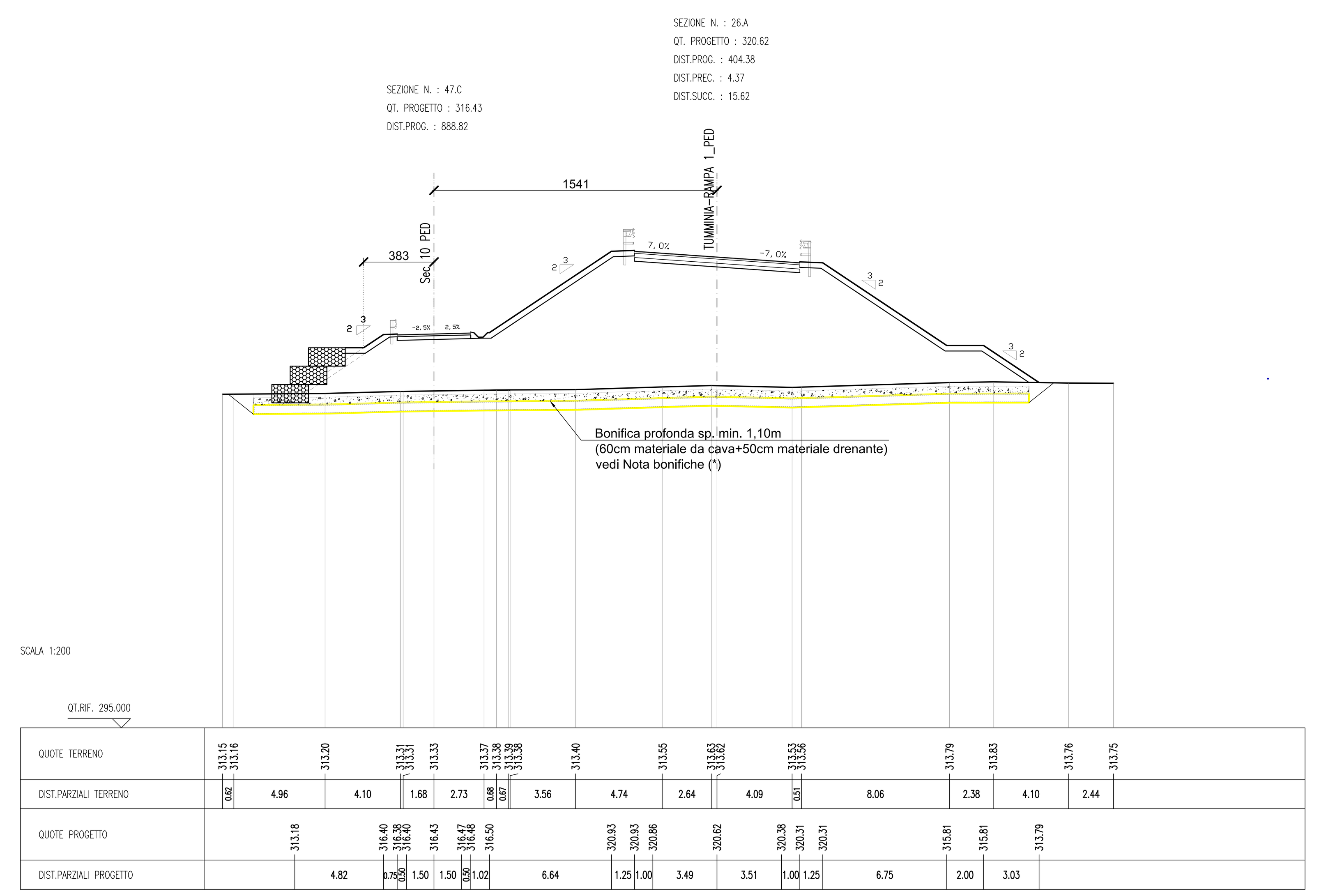

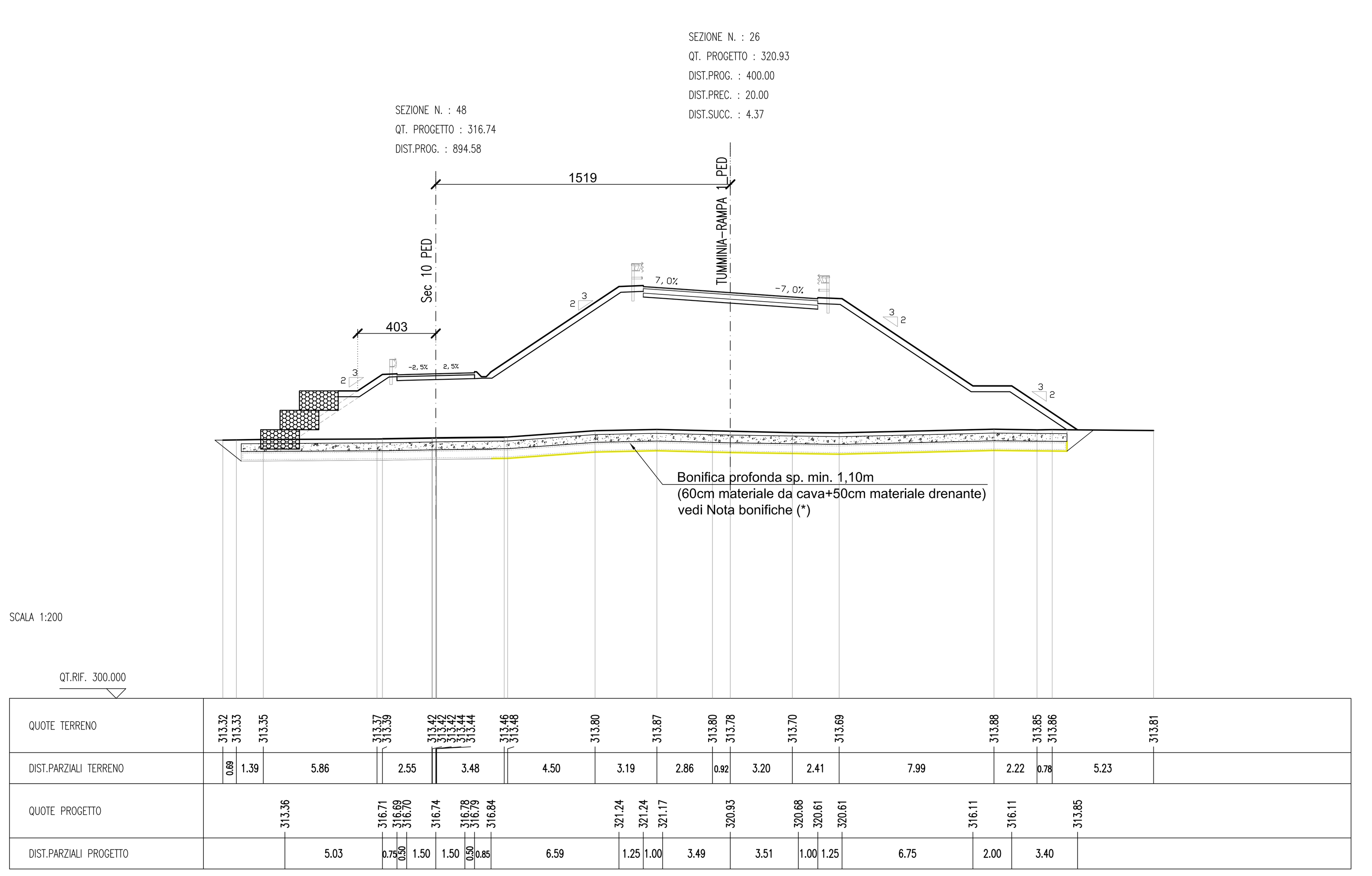

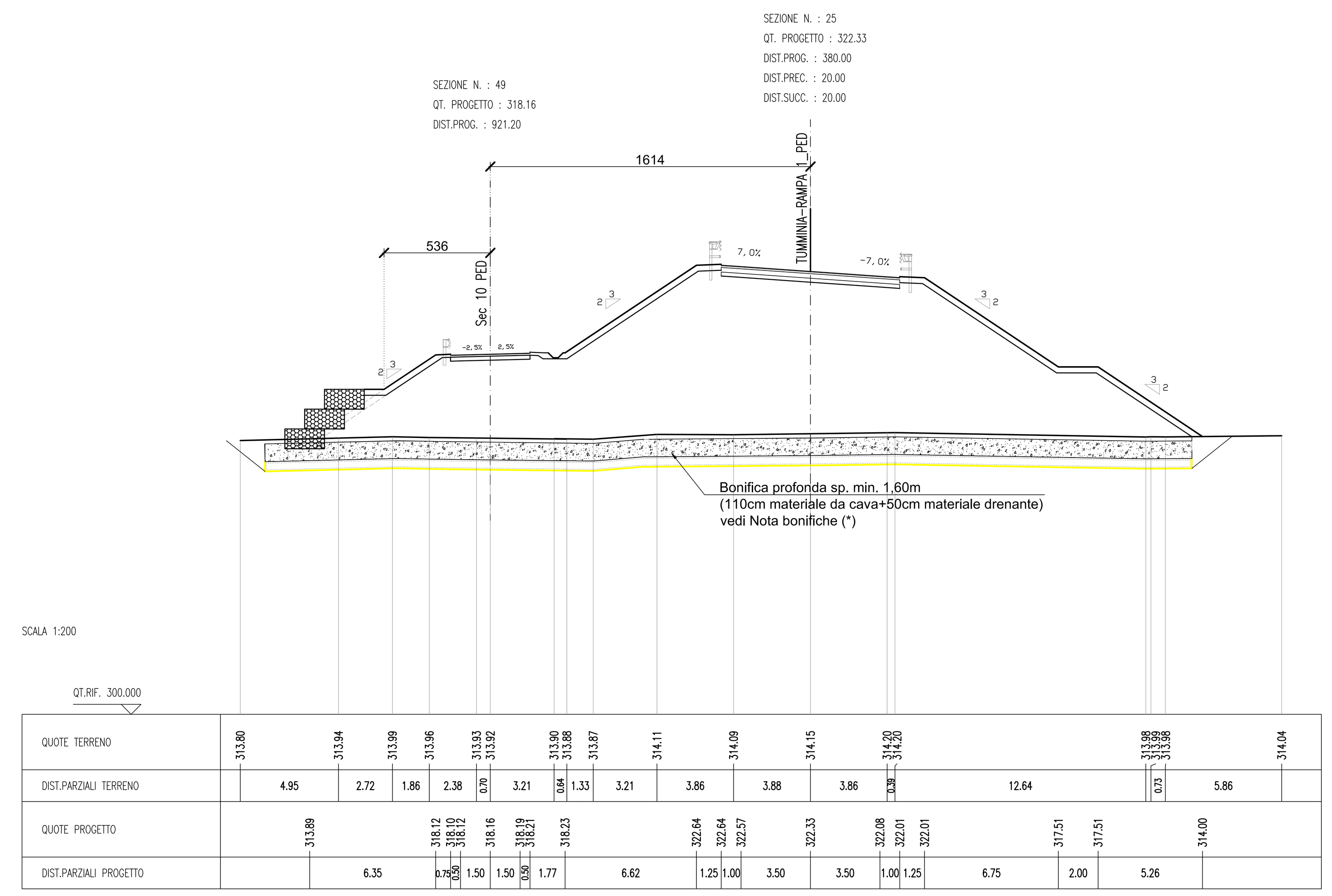

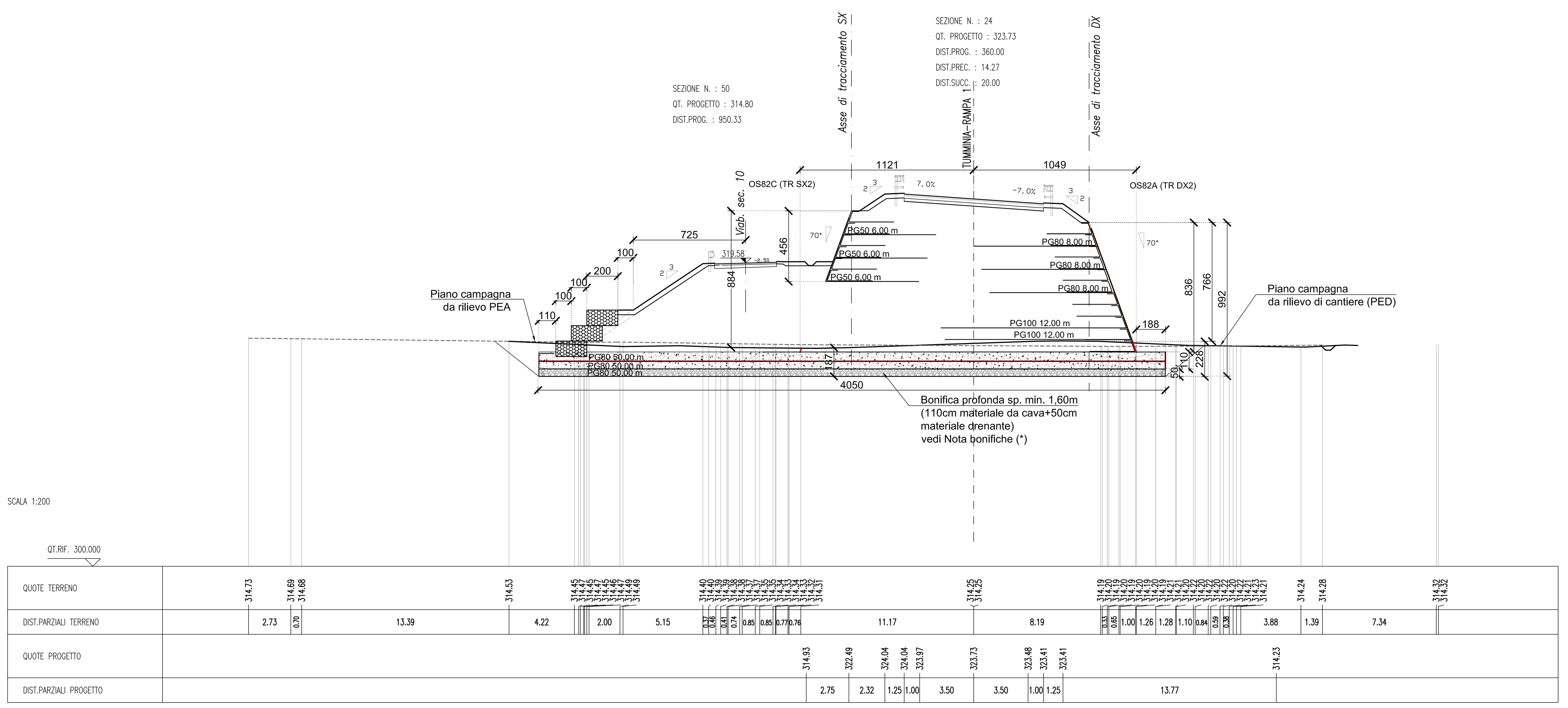

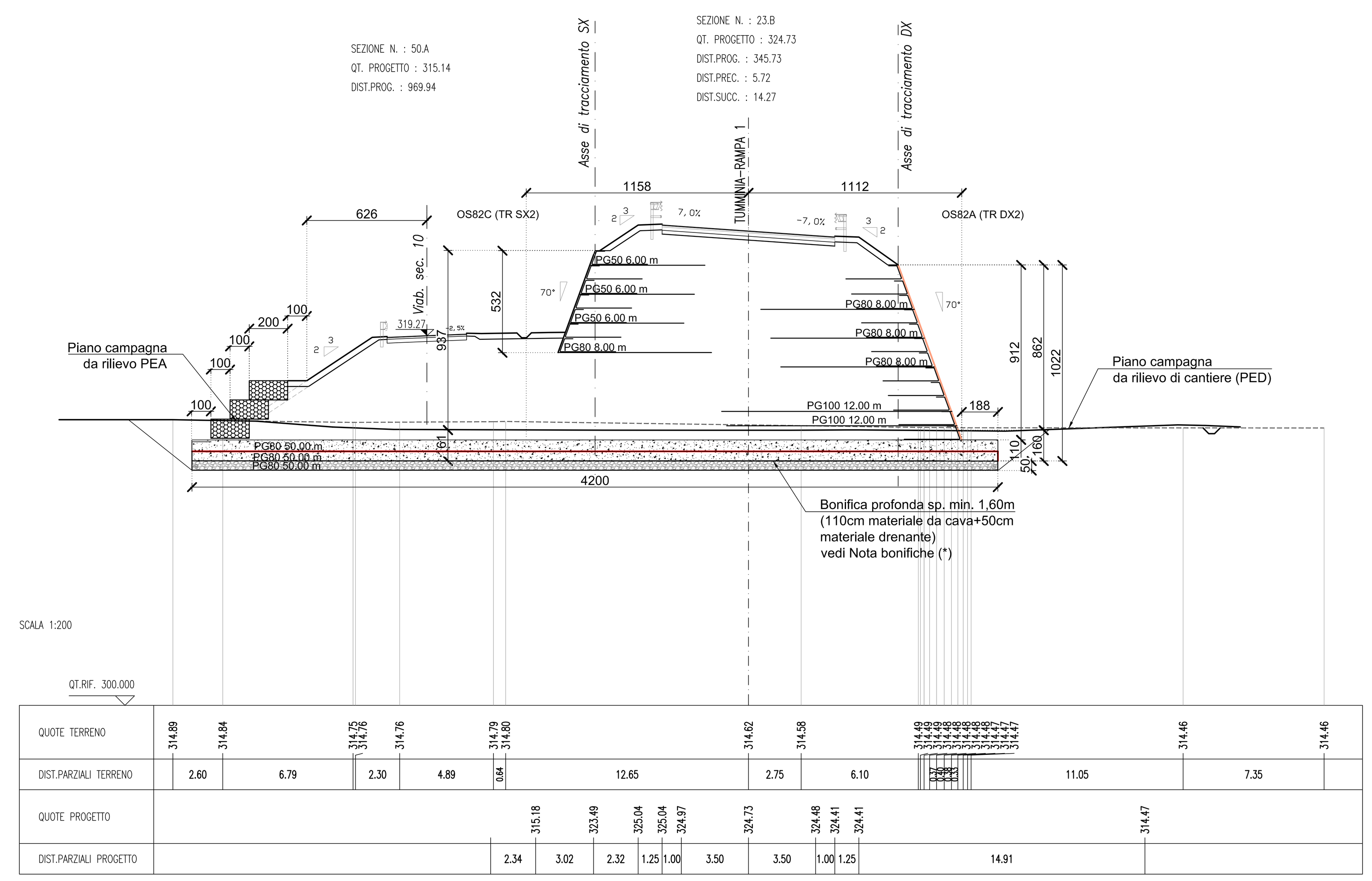

NOTA (***):
Si prevede per le seguenti tratte stradali:
- *Svincolo Tumminia – Rampa 1 – da Sez. 14 a Sez. Spalla 1;*
- *Svincolo Tumminia – Rampa 1 – da Sez. 24 a Sez. 33;*
- *Svincolo Tumminia – Rampa 2 – da Sez. 1 a Sez. 8A;*
- *Svincolo Tumminia – Rampa 4 – da Sez. 4 a Sez. 10;*

di realizzare le bonifiche ed i rilevati con l'impiego di materiale proveniente dagli scavi appartenenti ai gruppi A4, A5, A6, A7 previa correzione a calce.

NOTA BONIFICHE (*):
Si prevede la bonifica del piano di posa e la bonifica profonda con idoneo materiale come da PEA e CSA, per lo spessore minimo rappresentato nelle sezioni e nelle sviluppate, e comunque fino all'ottenimento di un idoneo piano di posa, nel rispetto del CSA e sulla base delle condizioni locali riscontrate durante gli scavi al raggiungimento della quota di progetto

ANAS S.p.A.
DIREZIONE REGIONALE PER LA SICILIA

PA17/08
Affidamento a Contraente Generale dei "Lavori di ammodernamento del tratto Palermo - Lercara Friddi, lotto funzionale dal km 14.4 (km. 0,0 del Lotto 2) compreso il tratto di raccordo della rotatoria Bolognetta, al km 48,0 (km. 33,6 del Lotto 2 - Svincolo Manganaro incluso) compresi i raccordi con le attuali SS n.189 e SS n.121

Bolognetta S.c.p.a.

Il Responsabile Ambientale: Dott. Maurizio D'angelo

- PERIZIA DI VARIANTE N.3 -

Titolo elaborato:

OPERE D'ARTE - OPERE DI SOSTEGNO
OS148 Gabbionata - SV 10 da km 0+811.13 al km 0+979.15
Sezioni trasversali Tav. 2

Codice Unico Progetto (CUP): F41B03000230001

	OPERA	ARGOMENTO	DOC. E PROG.	FASE	REVISIONE
Codice elaborato: PA17/08	P V	OS148	N 0 0 3	6	0

CARTELLA:	FILE NAME:	NOTE:	PROT.	SCALA:
	PVOS148N003-3_60_4137.DWG	1=1	4 1 3 7	1:200

REV.	DESCRIZIONE	DATA	REDATTO	VERIFICATO	APPROVATO
5					
4					
3					
2					
1					
0	PRIMA EMISSIONE	Maggio 2021	M.L. Meoli	S. Fortino	N. Behmann

Progettisti:
F.A.C.E. S.r.l. - Società di Ingegneria
FACTORY OF ARCHITECTURE CIVIL ENGINEERING via Flaminia 71 - 00196 Roma tel: 06 32609519 e-mail: info@facesrl.com pec: pec.facesrl@pec.com
Direttore Tecnico: Ing. Antonio Ambrosi

Consulenti:
E&G S.r.l. ENVIRONMENT & GEOTECHNIC
Direttore Tecnico: Ing. Quintilio Napoleoni

Il Progettista Responsabile	Il Geologo	Il Coordinatore per la Sicurezza in fase di Esecuzione	Il Direttore dei Lavori
Ing. Antonio Ambrosi	Dott. Geol. Gualtiero Bellomo	Arch. Francesco Rondelli	Ing. Sandro Favero

ANAS S.p.A.

DATA:	PROTOCOLLO:	VISTO: IL RESPONSABILE DEL PROCEDIMENTO
CODICE PROGETTO	L O 4 1 0 C E 1 1 0 1	Dott. Ing. Luigi Mupo