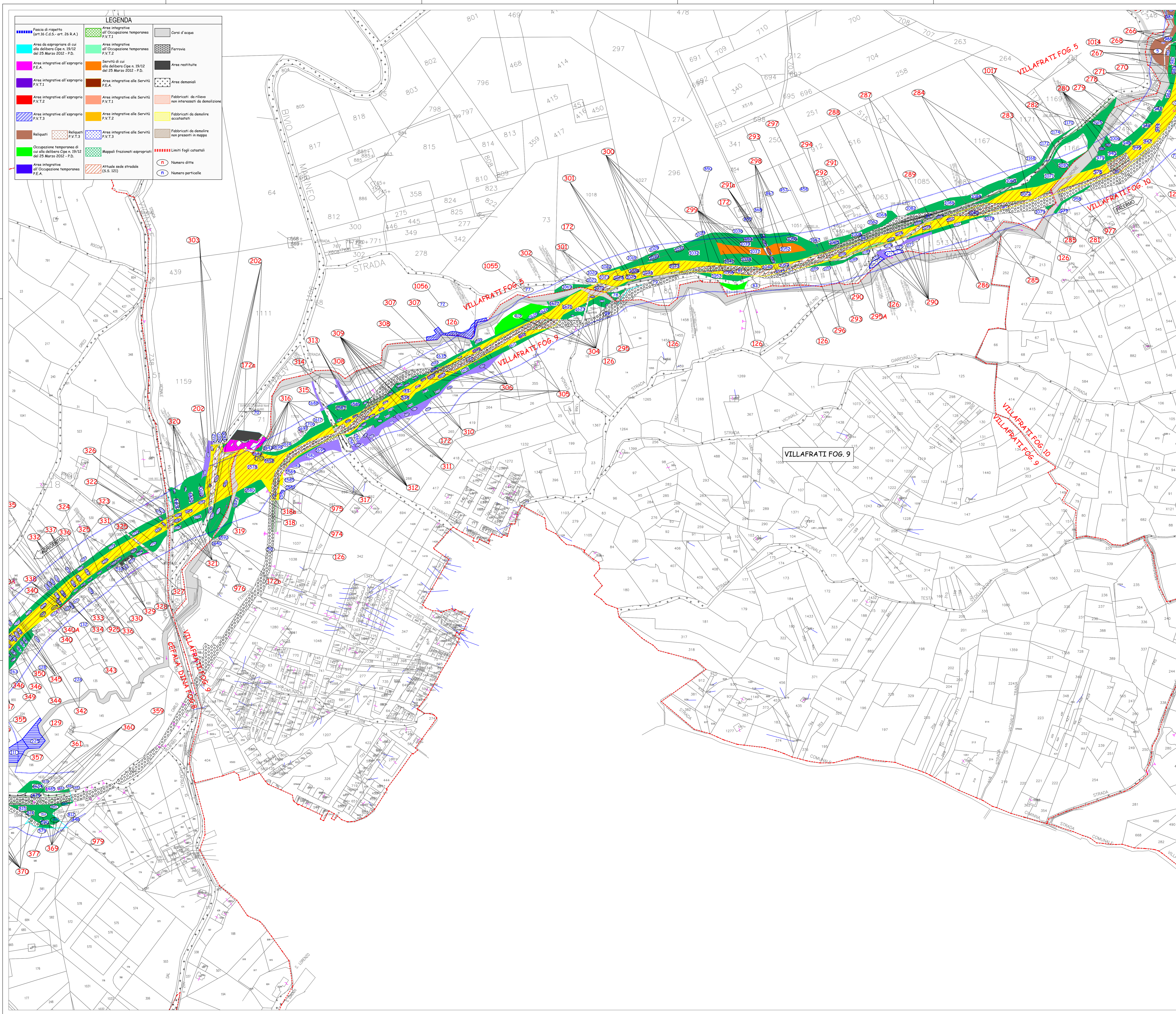
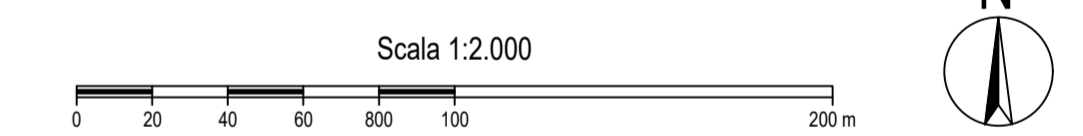
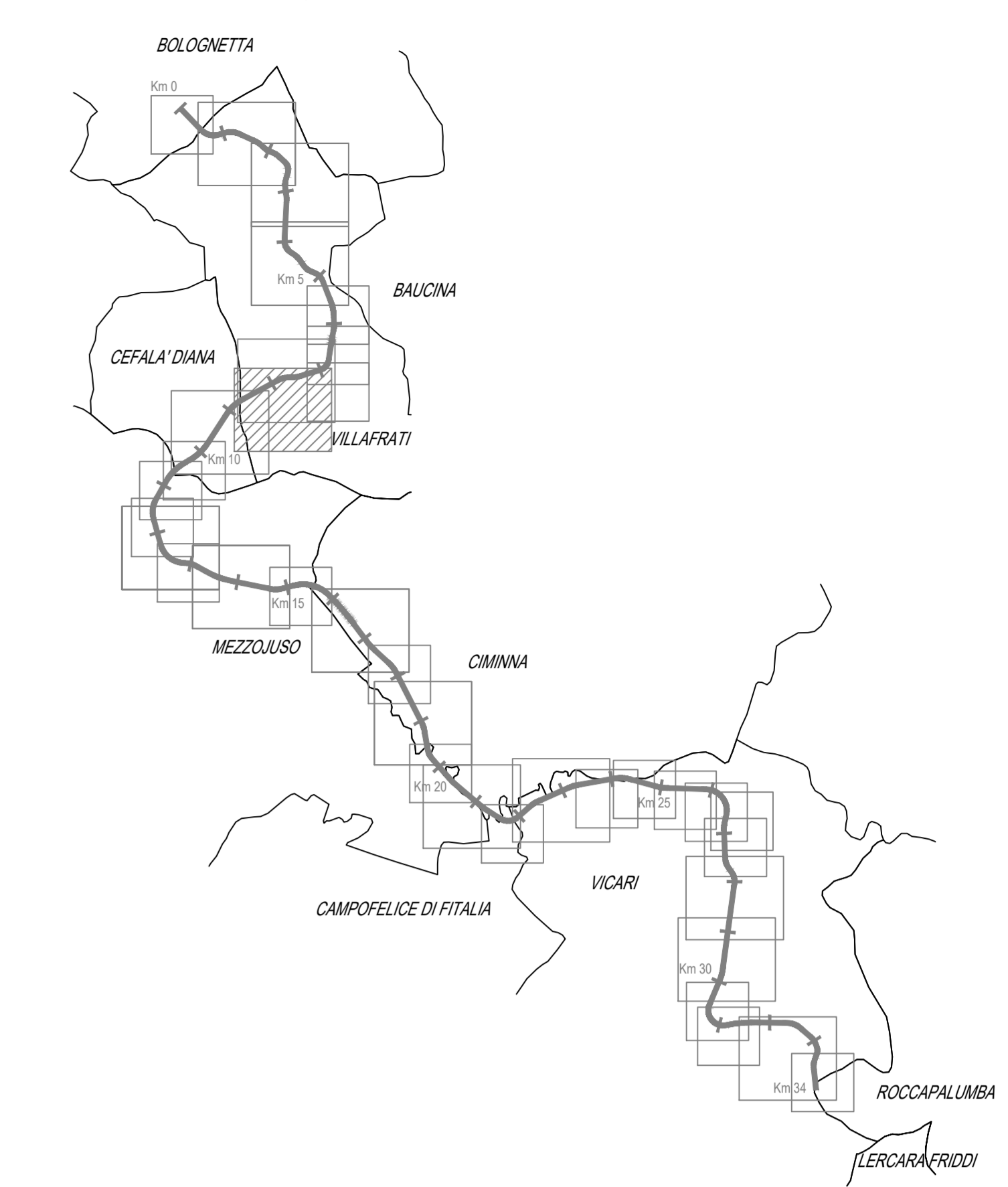


LEGENDA			
[Linea azzurra]	Fascio di rispetto art. 19 C.d.S. art. 26 R.A.	[Linea grigia]	Corsi d'acqua
[Linea azzurra]	Area da espropriare di cui alla delibera Cipe n. 19/12 del 25 Marzo 2012 - P.D.	[Linea grigia]	Ferrovie
[Linea azzurra]	Area integrativa all'esproprio P.U.T.1	[Linea grigia]	Aree resituate
[Linea azzurra]	Area integrativa all'esproprio P.U.T.2	[Linea grigia]	Aree demaniali
[Linea azzurra]	Area integrativa all'esproprio P.U.T.3	[Linea grigia]	Fabbricati da rilievo non interessati da demolizione
[Linea azzurra]	Area integrativa all'Occupazione Temporanea P.U.T.1	[Linea grigia]	Fabbricati da demolire occorrenti
[Linea azzurra]	Area integrativa all'Occupazione Temporanea P.U.T.2	[Linea grigia]	Fabbricati da demolire non presenti in mappa
[Linea azzurra]	Area integrativa all'Occupazione Temporanea P.U.T.3	[Linea grigia]	Limiti fogli catastali
[Linea azzurra]	Reliquati P.U.T.1	[Linea grigia]	Numero ditte
[Linea azzurra]	Reliquati P.U.T.2	[Linea grigia]	Numero particelle
[Linea azzurra]	Reliquati P.U.T.3	[Linea grigia]	
[Linea azzurra]	Occupazione temporanea di cui alla delibera Cipe n. 19/12 del 25 Marzo 2012 - P.D.	[Linea grigia]	
[Linea azzurra]	Area integrativa all'Occupazione Temporanea F.E.A.	[Linea grigia]	
[Linea azzurra]	Mappe frazionati espropriati	[Linea grigia]	
[Linea azzurra]	Attuali sede stradale (S.S. 121)	[Linea grigia]	



QUADRO DI UNIONE - Scala 1:100.000



ANAS S.p.A.
DIREZIONE REGIONALE PER LA SICILIA

PA17/08
Affidamento a Contratto Generale dei "Lavori di ammodernamento del tratto Palermo - Lencara Fridi, lotto funzionale del km 14.4 (km. 0.0 del Lotto 2) compreso il tratto di raccordo della rotatoria Bolognetta, al km 48.0 (km. 33.6 del Lotto 2 - Svincolo Mangano incluso) compresi i raccordi con le attuali SS n.189 e SS n.121"

Bolognetta S.c.p.a.

- PERIZIA DI VARIANTE N.3 -

Titolo elaborato: **ESPROPRI**
PIANO PARTICELLARE DI ESPROPRIO
Planimetria catastale
Comune di Villafрати - Foglio 09

Codice Unico Progetto (CUP): **F41B03000230001**

Codice elaborato: PA17/08 **PE** **ES** **P011** **6** **1**

CARTELLA	FILE NAME	NOTE	PROT.	SCALA	
5	PEESP011_61_4137.DWG	1=1	4	1/37	
4					
3					
2					
1	EMMISSIONE A SEGUITO ISTRUTTORIA ANAS	Maggio 2021	A. Paolucci	S. Fortino	N. Behrman
0	PRIMA EMMISSIONE	Gennaio 2020	A. Paolucci	S. Fortino	D. Trovati
REV.	DESCRIZIONE	DATA	REDAATTO	VERIFICATO	APPROVATO

Progettista: **FACTORY OF ARCHITECTURE & ENGINEERING**
Consulenti: **E&G S.r.l.** (INVIAMONTI & GEOTECHNIC)
Direttore Tecnico: Ing. Antonio Ambrosi
Direttore Tecnico: Ing. Gaetano Napolitano

Il Progettista Responsabile: Ing. Antonio Ambrosi
Il Consulente per la Sicurezza: Dott. Carlo Gaetano Belmonte
Il Coordinatore per la Sicurezza in fase di Esecuzione: Arch. Francesco Rovelli
Il Coordinatore per la Esecuzione dei Lavori: Arch. Francesco Rovelli
Il Direttore dei Lavori: Ing. Sandro Favero

ANAS S.p.A.
DATA: _____
CODICE PROGETTO: **L0410C01101**
VISTO IL RESPONSABILE DEL PROCEDIMENTO: _____
Dott. Ing. Luigi Mago